

**ПРОЕКТ ВНЕСЕНИЯ ИЗМЕНЕНИЙ В
ГЕНЕРАЛЬНЫЙ ПЛАН
ГОРОДСКОГО ОКРУГА ШАТУРА
МОСКОВСКОЙ ОБЛАСТИ**

Этап 1

ПРИЛОЖЕНИЕ

«Сведения о границах населенных пунктов (в том числе границах образуемых населенных пунктов), входящих в состав городского округа, которые должны содержать графическое описание местоположения границ населенных пунктов, перечень координат характерных точек этих границ в системе координат, используемой для ведения Единого государственного реестра недвижимости»



КОМИТЕТ ПО АРХИТЕКТУРЕ И ГРАДОСТРОИТЕЛЬСТВУ
МОСКОВСКОЙ ОБЛАСТИ

**Государственное автономное учреждение Московской области
«Научно-исследовательский и проектный институт градостроительства»
(ГАУ МО «НИИПИ градостроительства»)**

143960, Московская область, г. Реутов, проспект Мира, д. 57, помещение III, тел: +7 (495) 242 77 07, niipi@mosreg.ru

Заказчик: АО «Рошальский
Индустриальный Парк»

Договор №46-2021 от 28.07.2021

Государственная программа Московской области
«Архитектура и градостроительство Подмосковья» на 2017-2024 годы

**Проект внесения изменений в генеральный план городского округа
Шатура Московской области**

Этап 1

ПРИЛОЖЕНИЕ

«Сведения о границах населенных пунктов (в том числе границах образуемых населенных пунктов), входящих в состав городского округа, которые должны содержать графическое описание местоположения границ населенных пунктов, перечень координат характерных точек этих границ в системе координат, используемой для ведения Единого государственного реестра недвижимости»

Директор
Руководитель МПШТ ЛО № 4
Начальник отдела №1 МПШТ ЛО №5
ГИП МПШТ ЛО №4
Главный инженер проекта

Д.В. Климов
Н.В. Хирина
П.С. Богачев
Н.В. Макаров
В.И. Лавренко

2021

Архив. № подл. ФИО, подпись и дата. Взамен Арх. №. ФИО, подпись и дата визирования. Техподделом

ОПИСАНИЕ МЕСТОПОЛОЖЕНИЯ ГРАНИЦ

г. Рошаль

(наименование объекта, местоположение границ которого описано (далее - объект))

Раздел 1

Сведения об объекте

№ п/п	Характеристики объекта	Описание характеристик
1	2	3
1.	Местоположение объекта	Московская область, городской округ Шатура
2.	Площадь объекта +/- величина погрешности определения площади (Р +/- Дельта Р)	23820370 кв. м ± 1708 кв. м
3.	Иные характеристики объекта	

Раздел 2

Сведения о местоположении границ объекта

1. Система координат МСК-50, зона 2

2. Сведения о характерных точках границ объекта

Обозначение характерных точек границ	Координаты, м		Метод определения координат характерной точки	Средняя квадратическая погрешность положения характерной точки (Мт), м	Описание обозначения точки на местности (при наличии)
	X	Y			
1	2	3	4	5	6
Участок 1					
1	2333483.19	458377.69	Картометрический	0,1	-
2	2333577.72	458381.75	Картометрический	0,1	-
3	2333231.51	458063.84	Картометрический	0,1	-
4	2332980.36	457833.08	Картометрический	0,1	-
5	2332965.45	457819.38	Картометрический	0,1	-
6	2332862.79	457725.06	Картометрический	0,1	-
7	2332729.60	457702.03	Картометрический	0,1	-
8	2332590.32	457677.95	Картометрический	0,1	-
9	2332422.96	457403.66	Картометрический	0,1	-
10	2332237.89	457138.43	Картометрический	0,1	-
11	2332172.38	457043.91	Картометрический	0,1	-
12	2331905.04	456657.93	Картометрический	0,1	-
13	2331815.87	456529.18	Картометрический	0,1	-
14	2331592.07	456208.25	Картометрический	0,1	-
15	2331652.41	456132.29	Картометрический	0,1	-
16	2332052.71	455626.81	Картометрический	0,1	-
17	2332109.55	455555.03	Картометрический	0,1	-
18	2332417.34	455610.56	Картометрический	0,1	-
19	2332424.48	455610.79	Картометрический	0,1	-
20	2332424.46	455609.18	Картометрический	0,1	-
21	2332443.95	455610.88	Картометрический	0,1	-
22	2332465.18	455611.62	Картометрический	0,1	-
23	2332465.15	455612.81	Картометрический	0,1	-
24	2332494.65	455614.08	Картометрический	0,1	-
25	2332494.55	455608.98	Картометрический	0,1	-
26	2332523.03	455612.87	Картометрический	0,1	-

Раздел 2

Сведения о местоположении границ объекта

Обозначение характерных точек границ	Координаты, м		Метод определения координат характерной точки	Средняя квадратическая погрешность положения характерной точки (Mf), м	Описание обозначения точки на местности (при наличии)
	X	Y			
1	2	3	4	5	6
27	2332523.01	455615.02	Картометрический	0,1	-
28	2332550.35	455619.98	Картометрический	0,1	-
29	2332552.24	455621.41	Картометрический	0,1	-
30	2332553.81	455635.18	Картометрический	0,1	-
31	2332563.44	455636.92	Картометрический	0,1	-
32	2332984.45	455713.23	Картометрический	0,1	-
33	2333039.57	456114.38	Картометрический	0,1	-
34	2333068.86	456329.91	Картометрический	0,1	-
35	2333078.70	456401.37	Картометрический	0,1	-
36	2333390.40	456417.20	Картометрический	0,1	-
37	2333819.05	456442.25	Картометрический	0,1	-
38	2334202.41	456461.01	Картометрический	0,1	-
39	2334667.15	456490.98	Картометрический	0,1	-
40	2334625.91	456953.27	Картометрический	0,1	-
41	2334651.27	456976.97	Картометрический	0,1	-
42	2334787.30	457103.55	Картометрический	0,1	-
43	2334882.03	457191.73	Картометрический	0,1	-
44	2334997.81	457197.72	Картометрический	0,1	-
45	2335776.76	457106.86	Картометрический	0,1	-
46	2336117.95	457071.73	Картометрический	0,1	-
47	2336378.57	457043.77	Картометрический	0,1	-
48	2336764.38	457003.29	Картометрический	0,1	-
49	2337002.68	456876.54	Картометрический	0,1	-
50	2337002.09	456869.60	Картометрический	0,1	-
51	2336993.24	456766.82	Картометрический	0,1	-
52	2336992.46	456758.13	Картометрический	0,1	-
53	2336991.03	456741.98	Картометрический	0,1	-
54	2336987.55	456702.91	Картометрический	0,1	-
55	2336987.75	456703.04	Картометрический	0,1	-
56	2336985.12	456664.93	Картометрический	0,1	-

Раздел 2

Сведения о местоположении границ объекта

Обозначение характерных точек границ	Координаты, м		Метод определения координат характерной точки	Средняя квадратическая погрешность положения характерной точки (Mf), м	Описание обозначения точки на местности (при наличии)
	X	Y			
1	2	3	4	5	6
57	2337011.99	456680.51	Картометрический	0,1	-
58	2337047.69	456613.40	Картометрический	0,1	-
59	2337077.50	456628.49	Картометрический	0,1	-
60	2337075.67	456631.73	Картометрический	0,1	-
61	2337234.51	456721.32	Картометрический	0,1	-
62	2337194.53	456793.07	Картометрический	0,1	-
63	2337184.68	456807.79	Картометрический	0,1	-
64	2337242.84	456859.70	Картометрический	0,1	-
65	2337244.79	456861.44	Картометрический	0,1	-
66	2337568.23	457150.28	Картометрический	0,1	-
67	2337569.39	457168.93	Картометрический	0,1	-
68	2337571.36	457170.66	Картометрический	0,1	-
69	2337572.00	457180.42	Картометрический	0,1	-
70	2337579.76	457213.15	Картометрический	0,1	-
71	2337582.89	457250.32	Картометрический	0,1	-
72	2337576.84	457297.19	Картометрический	0,1	-
73	2337570.10	457356.64	Картометрический	0,1	-
74	2337570.24	457390.37	Картометрический	0,1	-
75	2337570.30	457407.65	Картометрический	0,1	-
76	2337574.11	457449.65	Картометрический	0,1	-
77	2337577.72	457489.52	Картометрический	0,1	-
78	2337588.93	457517.58	Картометрический	0,1	-
79	2337600.70	457548.58	Картометрический	0,1	-
80	2337605.14	457566.92	Картометрический	0,1	-
81	2337609.00	457585.84	Картометрический	0,1	-
82	2337613.43	457610.51	Картометрический	0,1	-
83	2337613.87	457611.55	Картометрический	0,1	-
84	2337620.77	457627.66	Картометрический	0,1	-
85	2337622.11	457642.05	Картометрический	0,1	-
86	2337618.22	457656.59	Картометрический	0,1	-

Раздел 2

Сведения о местоположении границ объекта

Обозначение характерных точек границ	Координаты, м		Метод определения координат характерной точки	Средняя квадратическая погрешность положения характерной точки (Mf), м	Описание обозначения точки на местности (при наличии)
	X	Y			
1	2	3	4	5	6
87	2337615.04	457668.51	Картометрический	0,1	-
88	2337605.39	457710.20	Картометрический	0,1	-
89	2337600.42	457735.91	Картометрический	0,1	-
90	2337595.71	457780.69	Картометрический	0,1	-
91	2337596.19	457791.76	Картометрический	0,1	-
92	2337596.71	457799.45	Картометрический	0,1	-
93	2337596.03	457813.52	Картометрический	0,1	-
94	2337596.56	457814.97	Картометрический	0,1	-
95	2337596.58	457815.01	Картометрический	0,1	-
96	2337927.89	457919.08	Картометрический	0,1	-
97	2337957.79	457928.48	Картометрический	0,1	-
98	2338022.17	457948.70	Картометрический	0,1	-
99	2338675.45	458150.84	Картометрический	0,1	-
100	2338920.47	458227.05	Картометрический	0,1	-
101	2339096.68	458281.85	Картометрический	0,1	-
102	2339409.45	458382.16	Картометрический	0,1	-
103	2339528.35	458420.47	Картометрический	0,1	-
104	2339950.87	457571.61	Картометрический	0,1	-
105	2339958.27	457557.25	Картометрический	0,1	-
106	2340012.04	457452.81	Картометрический	0,1	-
107	2340035.74	457406.78	Картометрический	0,1	-
108	2340049.00	457405.45	Картометрический	0,1	-
109	2340069.27	457403.41	Картометрический	0,1	-
110	2340069.75	457409.68	Картометрический	0,1	-
111	2340070.43	457418.49	Картометрический	0,1	-
112	2340074.65	457473.21	Картометрический	0,1	-
113	2340060.90	457499.94	Картометрический	0,1	-
114	2340062.40	457526.22	Картометрический	0,1	-
115	2340058.92	457533.10	Картометрический	0,1	-
116	2339783.04	458076.69	Картометрический	0,1	-

Раздел 2

Сведения о местоположении границ объекта

Обозначение характерных точек границ	Координаты, м		Метод определения координат характерной точки	Средняя квадратическая погрешность положения характерной точки (Mf), м	Описание обозначения точки на местности (при наличии)
	X	Y			
1	2	3	4	5	6
117	2339888.27	458128.41	Картометрический	0,1	-
118	2339843.32	458514.32	Картометрический	0,1	-
119	2340175.17	458776.50	Картометрический	0,1	-
120	2340188.80	458782.68	Картометрический	0,1	-
121	2340437.30	458810.59	Картометрический	0,1	-
122	2340447.48	459040.56	Картометрический	0,1	-
123	2340459.40	459426.18	Картометрический	0,1	-
124	2340477.12	460070.80	Картометрический	0,1	-
125	2340477.39	460080.80	Картометрический	0,1	-
126	2340509.81	460750.16	Картометрический	0,1	-
127	2340532.98	461063.54	Картометрический	0,1	-
128	2340546.90	461196.55	Картометрический	0,1	-
129	2340394.21	461219.48	Картометрический	0,1	-
130	2340019.24	461210.42	Картометрический	0,1	-
131	2339968.78	461209.10	Картометрический	0,1	-
132	2339884.72	460065.07	Картометрический	0,1	-
133	2339572.82	460072.18	Картометрический	0,1	-
134	2339406.10	460075.96	Картометрический	0,1	-
135	2339406.10	460075.97	Картометрический	0,1	-
136	2339407.60	460106.49	Картометрический	0,1	-
137	2339312.05	460106.65	Картометрический	0,1	-
138	2339309.08	460063.41	Картометрический	0,1	-
139	2339177.72	460065.76	Картометрический	0,1	-
140	2339222.45	460134.00	Картометрический	0,1	-
141	2339242.14	460195.11	Картометрический	0,1	-
142	2339263.34	460280.13	Картометрический	0,1	-
143	2339307.43	460318.84	Картометрический	0,1	-
144	2339309.11	460330.50	Картометрический	0,1	-
145	2339271.38	460367.53	Картометрический	0,1	-
146	2338984.76	460451.47	Картометрический	0,1	-

Раздел 2

Сведения о местоположении границ объекта

Обозначение характерных точек границ	Координаты, м		Метод определения координат характерной точки	Средняя квадратическая погрешность положения характерной точки (Mf), м	Описание обозначения точки на местности (при наличии)
	X	Y			
1	2	3	4	5	6
147	2338986.09	460475.28	Картометрический	0,1	-
148	2339009.84	460609.90	Картометрический	0,1	-
149	2339010.40	460619.55	Картометрический	0,1	-
150	2339105.30	461142.26	Картометрический	0,1	-
151	2339106.83	461156.89	Картометрический	0,1	-
152	2339120.76	461158.00	Картометрический	0,1	-
153	2339169.41	461161.65	Картометрический	0,1	-
154	2339236.60	461168.55	Картометрический	0,1	-
155	2339249.25	461169.18	Картометрический	0,1	-
156	2339260.25	461168.71	Картометрический	0,1	-
157	2339284.13	461176.83	Картометрический	0,1	-
158	2339329.41	461179.61	Картометрический	0,1	-
159	2339318.94	461206.90	Картометрический	0,1	-
160	2339315.57	461215.68	Картометрический	0,1	-
161	2338937.49	461651.25	Картометрический	0,1	-
162	2338854.60	461746.75	Картометрический	0,1	-
163	2338708.83	461840.66	Картометрический	0,1	-
164	2338667.34	461786.82	Картометрический	0,1	-
165	2338638.80	461749.77	Картометрический	0,1	-
166	2338633.43	461739.09	Картометрический	0,1	-
167	2338612.63	461763.98	Картометрический	0,1	-
168	2338686.94	461910.41	Картометрический	0,1	-
169	2338693.27	461925.87	Картометрический	0,1	-
170	2338690.03	461943.62	Картометрический	0,1	-
171	2338725.68	462030.19	Картометрический	0,1	-
172	2338700.88	462057.31	Картометрический	0,1	-
173	2338589.72	462178.79	Картометрический	0,1	-
174	2338506.33	462055.27	Картометрический	0,1	-
175	2338453.91	461977.63	Картометрический	0,1	-
176	2338257.08	461697.80	Картометрический	0,1	-

Раздел 2

Сведения о местоположении границ объекта

Обозначение характерных точек границ	Координаты, м		Метод определения координат характерной точки	Средняя квадратическая погрешность положения характерной точки (Mf), м	Описание обозначения точки на местности (при наличии)
	X	Y			
1	2	3	4	5	6
177	2338146.39	461533.13	Картометрический	0,1	-
178	2337971.64	461586.13	Картометрический	0,1	-
179	2337698.43	461419.51	Картометрический	0,1	-
180	2337367.00	461229.11	Картометрический	0,1	-
181	2337372.06	461526.43	Картометрический	0,1	-
182	2337361.96	461520.98	Картометрический	0,1	-
183	2337357.00	461229.28	Картометрический	0,1	-
184	2337347.46	461019.93	Картометрический	0,1	-
185	2337334.52	461022.87	Картометрический	0,1	-
186	2337180.56	460915.49	Картометрический	0,1	-
187	2336961.79	460961.75	Картометрический	0,1	-
188	2336968.96	460975.27	Картометрический	0,1	-
189	2336988.67	461012.17	Картометрический	0,1	-
190	2336988.79	461012.40	Картометрический	0,1	-
191	2337011.20	461057.16	Картометрический	0,1	-
192	2337035.74	461104.26	Картометрический	0,1	-
193	2337060.23	461150.58	Картометрический	0,1	-
194	2337060.27	461150.65	Картометрический	0,1	-
195	2337080.76	461190.12	Картометрический	0,1	-
196	2337092.96	461212.32	Картометрический	0,1	-
197	2337093.11	461212.61	Картометрический	0,1	-
198	2337121.34	461268.16	Картометрический	0,1	-
199	2337141.28	461307.11	Картометрический	0,1	-
200	2337141.32	461307.20	Картометрический	0,1	-
201	2337151.53	461327.62	Картометрический	0,1	-
202	2337167.52	461357.40	Картометрический	0,1	-
203	2337167.65	461357.64	Картометрический	0,1	-
204	2337182.10	461386.40	Картометрический	0,1	-
205	2337196.53	461414.96	Картометрический	0,1	-
206	2337217.73	461455.77	Картометрический	0,1	-

Раздел 2

Сведения о местоположении границ объекта

Обозначение характерных точек границ	Координаты, м		Метод определения координат характерной точки	Средняя квадратическая погрешность положения характерной точки (Mf), м	Описание обозначения точки на местности (при наличии)
	X	Y			
1	2	3	4	5	6
207	2337232.27	461483.46	Картометрический	0,1	-
208	2337246.80	461511.23	Картометрический	0,1	-
209	2337267.35	461550.27	Картометрический	0,1	-
210	2337267.38	461550.34	Картометрический	0,1	-
211	2337298.91	461611.49	Картометрический	0,1	-
212	2337319.91	461652.58	Картометрический	0,1	-
213	2337340.15	461691.84	Картометрический	0,1	-
214	2337340.29	461692.12	Картометрический	0,1	-
215	2337350.02	461712.58	Картометрический	0,1	-
216	2337357.70	461728.55	Картометрический	0,1	-
217	2337358.18	461729.74	Картометрический	0,1	-
218	2337361.69	461740.32	Картометрический	0,1	-
219	2337361.95	461741.26	Картометрический	0,1	-
220	2337366.13	461759.83	Картометрический	0,1	-
221	2337366.26	461760.50	Картометрический	0,1	-
222	2337367.55	461768.88	Картометрический	0,1	-
223	2337367.65	461769.70	Картометрический	0,1	-
224	2337369.93	461802.13	Картометрический	0,1	-
225	2337369.94	461802.25	Картометрический	0,1	-
226	2337372.15	461840.15	Картометрический	0,1	-
227	2337372.15	461840.24	Картометрический	0,1	-
228	2337374.59	461889.71	Картометрический	0,1	-
229	2337374.59	461889.79	Картометрический	0,1	-
230	2337377.06	461949.40	Картометрический	0,1	-
231	2337375.98	462180.14	Картометрический	0,1	-
232	2337367.14	462180.27	Картометрический	0,1	-
233	2337365.49	462137.75	Картометрический	0,1	-
234	2337362.60	462067.69	Картометрический	0,1	-
235	2337357.88	461969.69	Картометрический	0,1	-
236	2337357.88	461969.63	Картометрический	0,1	-

Раздел 2

Сведения о местоположении границ объекта

Обозначение характерных точек границ	Координаты, м		Метод определения координат характерной точки	Средняя квадратическая погрешность положения характерной точки (Mf), м	Описание обозначения точки на местности (при наличии)
	X	Y			
1	2	3	4	5	6
237	2337354.61	461890.66	Картометрический	0,1	-
238	2337352.18	461841.27	Картометрический	0,1	-
239	2337349.98	461803.47	Картометрический	0,1	-
240	2337347.73	461771.52	Картометрический	0,1	-
241	2337346.55	461763.90	Картометрический	0,1	-
242	2337342.54	461746.14	Картометрический	0,1	-
243	2337339.40	461736.63	Картометрический	0,1	-
244	2337331.97	461721.19	Картометрический	0,1	-
245	2337322.30	461700.86	Картометрический	0,1	-
246	2337302.11	461661.70	Картометрический	0,1	-
247	2337281.11	461620.61	Картометрический	0,1	-
248	2337249.63	461559.55	Картометрический	0,1	-
249	2337229.09	461520.52	Картометрический	0,1	-
250	2337214.55	461492.74	Картометрический	0,1	-
251	2337200.00	461465.00	Картометрический	0,1	-
252	2337178.76	461424.13	Картометрический	0,1	-
253	2337178.71	461424.03	Картометрический	0,1	-
254	2337164.24	461395.39	Картометрический	0,1	-
255	2337149.84	461366.74	Картометрический	0,1	-
256	2337133.84	461336.95	Картометрический	0,1	-
257	2337133.71	461336.69	Картометрический	0,1	-
258	2337123.45	461316.18	Картометрический	0,1	-
259	2337103.52	461277.23	Картометрический	0,1	-
260	2337075.36	461221.81	Картометрический	0,1	-
261	2337063.18	461199.65	Картометрический	0,1	-
262	2337063.07	461199.44	Картометрический	0,1	-
263	2337042.53	461159.90	Картометрический	0,1	-
264	2337018.04	461113.58	Картометрический	0,1	-
265	2337018.01	461113.52	Картометрический	0,1	-
266	2336993.43	461066.33	Картометрический	0,1	-

Раздел 2

Сведения о местоположении границ объекта

Обозначение характерных точек границ	Координаты, м		Метод определения координат характерной точки	Средняя квадратическая погрешность положения характерной точки (Mf), м	Описание обозначения точки на местности (при наличии)
	X	Y			
1	2	3	4	5	6
267	2336993.36	461066.19	Картометрический	0,1	-
268	2336970.96	461021.48	Картометрический	0,1	-
269	2336951.30	460984.65	Картометрический	0,1	-
270	2336941.44	460966.05	Картометрический	0,1	-
271	2336882.49	460978.52	Картометрический	0,1	-
272	2336674.59	460957.44	Картометрический	0,1	-
273	2336656.74	460955.20	Картометрический	0,1	-
274	2336076.26	460882.28	Картометрический	0,1	-
275	2335927.95	460861.72	Картометрический	0,1	-
276	2335923.64	460700.14	Картометрический	0,1	-
277	2335907.22	460376.74	Картометрический	0,1	-
278	2335872.99	460376.58	Картометрический	0,1	-
279	2335872.64	460420.57	Картометрический	0,1	-
280	2335812.59	460422.11	Картометрический	0,1	-
281	2335813.00	460376.31	Картометрический	0,1	-
282	2335685.81	460375.73	Картометрический	0,1	-
283	2335570.28	460370.46	Картометрический	0,1	-
284	2335570.46	460370.90	Картометрический	0,1	-
285	2335582.81	460371.37	Картометрический	0,1	-
286	2335590.28	460372.65	Картометрический	0,1	-
287	2335605.25	460374.23	Картометрический	0,1	-
288	2335603.47	460401.97	Картометрический	0,1	-
289	2335588.48	460400.86	Картометрический	0,1	-
290	2335556.74	460398.46	Картометрический	0,1	-
291	2335549.30	460390.80	Картометрический	0,1	-
292	2335550.28	460369.54	Картометрический	0,1	-
293	2335536.73	460368.93	Картометрический	0,1	-
294	2335536.22	460393.82	Картометрический	0,1	-
295	2335479.01	460393.45	Картометрический	0,1	-
296	2335480.21	460366.36	Картометрический	0,1	-

Раздел 2

Сведения о местоположении границ объекта

Обозначение характерных точек границ	Координаты, м		Метод определения координат характерной точки	Средняя квадратическая погрешность положения характерной точки (Mf), м	Описание обозначения точки на местности (при наличии)
	X	Y			
1	2	3	4	5	6
297	2335451.51	460365.04	Картометрический	0,1	-
298	2335422.74	460364.49	Картометрический	0,1	-
299	2335422.75	460363.74	Картометрический	0,1	-
300	2335268.42	460356.70	Картометрический	0,1	-
301	2335270.25	459857.38	Картометрический	0,1	-
302	2335380.57	459938.45	Картометрический	0,1	-
303	2335640.61	459988.50	Картометрический	0,1	-
304	2335666.19	459444.75	Картометрический	0,1	-
305	2335658.43	459445.30	Картометрический	0,1	-
306	2335656.17	459445.36	Картометрический	0,1	-
307	2335655.94	459445.36	Картометрический	0,1	-
308	2335642.71	459444.30	Картометрический	0,1	-
309	2335636.74	459444.30	Картометрический	0,1	-
310	2335631.67	459444.58	Картометрический	0,1	-
311	2335631.56	459447.64	Картометрический	0,1	-
312	2335626.43	459447.09	Картометрический	0,1	-
313	2335623.45	459446.67	Картометрический	0,1	-
314	2335620.18	459446.28	Картометрический	0,1	-
315	2335621.48	459425.50	Картометрический	0,1	-
316	2335621.32	459415.13	Картометрический	0,1	-
317	2335622.03	459395.99	Картометрический	0,1	-
318	2335625.14	459395.83	Картометрический	0,1	-
319	2335625.20	459394.82	Картометрический	0,1	-
320	2335639.29	459394.69	Картометрический	0,1	-
321	2335668.73	459395.18	Картометрический	0,1	-
322	2335668.72	459391.02	Картометрический	0,1	-
323	2335151.12	459238.75	Картометрический	0,1	-
324	2335145.92	459235.43	Картометрический	0,1	-
325	2335143.75	459246.51	Картометрический	0,1	-
326	2335104.20	459239.16	Картометрический	0,1	-

Раздел 2

Сведения о местоположении границ объекта

Обозначение характерных точек границ	Координаты, м		Метод определения координат характерной точки	Средняя квадратическая погрешность положения характерной точки (Mf), м	Описание обозначения точки на местности (при наличии)
	X	Y			
1	2	3	4	5	6
327	2335109.49	459212.15	Картометрический	0,1	-
328	2335082.01	459194.58	Картометрический	0,1	-
329	2335101.72	459197.86	Картометрический	0,1	-
330	2335107.82	459160.85	Картометрический	0,1	-
331	2335068.39	459154.33	Картометрический	0,1	-
332	2335063.61	459182.83	Картометрический	0,1	-
333	2335053.30	459176.24	Картометрический	0,1	-
334	2335049.76	459196.78	Картометрический	0,1	-
335	2335011.58	459182.51	Картометрический	0,1	-
336	2335016.71	459152.86	Картометрический	0,1	-
337	2334961.59	459117.65	Картометрический	0,1	-
338	2334956.98	459139.92	Картометрический	0,1	-
339	2334920.09	459131.24	Картометрический	0,1	-
340	2334926.06	459094.95	Картометрический	0,1	-
341	2334915.71	459088.34	Картометрический	0,1	-
342	2334915.06	459092.60	Картометрический	0,1	-
343	2334872.37	459084.68	Картометрический	0,1	-
344	2334876.07	459063.02	Картометрический	0,1	-
345	2334865.45	459056.22	Картометрический	0,1	-
346	2334866.95	459050.26	Картометрический	0,1	-
347	2334864.15	459049.56	Картометрический	0,1	-
348	2334828.14	459040.47	Картометрический	0,1	-
349	2334829.49	459033.24	Картометрический	0,1	-
350	2334820.81	459027.70	Картометрический	0,1	-
351	2334819.39	459035.33	Картометрический	0,1	-
352	2334780.65	459028.63	Картометрический	0,1	-
353	2334784.98	459004.80	Картометрический	0,1	-
354	2334779.82	459001.51	Картометрический	0,1	-
355	2334776.72	459018.37	Картометрический	0,1	-
356	2334776.83	459028.44	Картометрический	0,1	-

Раздел 2

Сведения о местоположении границ объекта

Обозначение характерных точек границ	Координаты, м		Метод определения координат характерной точки	Средняя квадратическая погрешность положения характерной точки (Mf), м	Описание обозначения точки на местности (при наличии)
	X	Y			
1	2	3	4	5	6
357	2334774.52	459041.05	Картометрический	0,1	-
358	2334732.54	459031.03	Картометрический	0,1	-
359	2334741.21	458982.73	Картометрический	0,1	-
360	2334742.15	458977.44	Картометрический	0,1	-
361	2334733.21	458971.73	Картометрический	0,1	-
362	2334731.69	458980.45	Картометрический	0,1	-
363	2334730.20	458980.19	Картометрический	0,1	-
364	2334724.74	459019.35	Картометрический	0,1	-
365	2334691.82	458989.23	Картометрический	0,1	-
366	2334694.20	458974.40	Картометрический	0,1	-
367	2334692.30	458973.99	Картометрический	0,1	-
368	2334696.89	458948.52	Картометрический	0,1	-
369	2334688.63	458943.24	Картометрический	0,1	-
370	2334683.50	458971.30	Картометрический	0,1	-
371	2334644.17	458964.09	Картометрический	0,1	-
372	2334650.91	458927.21	Картометрический	0,1	-
373	2334645.45	458926.32	Картометрический	0,1	-
374	2334646.89	458916.55	Картометрический	0,1	-
375	2334369.06	458739.04	Картометрический	0,1	-
376	2334384.62	458742.10	Картометрический	0,1	-
377	2334479.37	458760.81	Картометрический	0,1	-
378	2334479.41	458760.81	Картометрический	0,1	-
379	2334584.48	458781.36	Картометрический	0,1	-
380	2334762.82	458817.06	Картометрический	0,1	-
381	2334961.86	458857.20	Картометрический	0,1	-
382	2334961.92	458857.21	Картометрический	0,1	-
383	2334992.12	458863.22	Картометрический	0,1	-
384	2334965.62	458849.90	Картометрический	0,1	-
385	2334952.94	458818.61	Картометрический	0,1	-
386	2334917.02	458811.70	Картометрический	0,1	-

Раздел 2

Сведения о местоположении границ объекта

Обозначение характерных точек границ	Координаты, м		Метод определения координат характерной точки	Средняя квадратическая погрешность положения характерной точки (Mf), м	Описание обозначения точки на местности (при наличии)
	X	Y			
1	2	3	4	5	6
387	2334882.30	458802.28	Картометрический	0,1	-
388	2334854.52	458788.63	Картометрический	0,1	-
389	2334771.88	458771.96	Картометрический	0,1	-
390	2334771.85	458771.96	Картометрический	0,1	-
391	2334593.46	458736.25	Картометрический	0,1	-
392	2334593.36	458736.23	Картометрический	0,1	-
393	2334488.25	458715.67	Картометрический	0,1	-
394	2334393.51	458696.97	Картометрический	0,1	-
395	2334393.49	458696.97	Картометрический	0,1	-
396	2334322.85	458683.09	Картометрический	0,1	-
397	2334271.22	458672.18	Картометрический	0,1	-
398	2334260.70	458669.81	Картометрический	0,1	-
399	2334171.94	458613.10	Картометрический	0,1	-
400	2334172.24	458585.01	Картометрический	0,1	-
401	2334147.88	458585.36	Картометрический	0,1	-
402	2334136.18	458590.25	Картометрический	0,1	-
403	2334108.68	458572.68	Картометрический	0,1	-
404	2333904.93	458429.87	Картометрический	0,1	-
405	2333662.00	458424.59	Картометрический	0,1	-
406	2333642.44	458417.72	Картометрический	0,1	-
407	2333641.86	458417.52	Картометрический	0,1	-
408	2333612.02	458407.94	Картометрический	0,1	-
409	2333611.64	458407.82	Картометрический	0,1	-
410	2333596.95	458403.38	Картометрический	0,1	-
411	2333575.31	458396.85	Картометрический	0,1	-
412	2333574.42	458396.60	Картометрический	0,1	-
413	2333548.14	458389.79	Картометрический	0,1	-
414	2333547.20	458389.57	Картометрический	0,1	-
415	2333521.23	458384.01	Картометрический	0,1	-
416	2333520.27	458383.82	Картометрический	0,1	-

Раздел 2

Сведения о местоположении границ объекта

Обозначение характерных точек границ	Координаты, м		Метод определения координат характерной точки	Средняя квадратическая погрешность положения характерной точки (Mf), м	Описание обозначения точки на местности (при наличии)
	X	Y			
1	2	3	4	5	6
417	2333489.35	458378.56	Картометрический	0,1	-
418	2333488.72	458378.47	Картометрический	0,1	-
1	2333483.19	458377.69	Картометрический	0,1	-
419	2335567.97	459019.02	Картометрический	0,1	-
420	2335569.63	459036.94	Картометрический	0,1	-
421	2335577.43	459038.45	Картометрический	0,1	-
422	2335578.64	459038.78	Картометрический	0,1	-
423	2335583.53	459033.53	Картометрический	0,1	-
419	2335567.97	459019.02	Картометрический	0,1	-
424	2334861.59	458790.05	Картометрический	0,1	-
425	2334882.89	458800.52	Картометрический	0,1	-
426	2334917.42	458809.80	Картометрический	0,1	-
427	2334954.24	458817.09	Картометрический	0,1	-
428	2334967.19	458848.45	Картометрический	0,1	-
429	2334999.49	458864.68	Картометрический	0,1	-
430	2335165.98	458897.78	Картометрический	0,1	-
431	2335283.40	458921.65	Картометрический	0,1	-
432	2335320.51	458929.74	Картометрический	0,1	-
433	2335347.50	458936.66	Картометрический	0,1	-
434	2335366.72	458943.22	Картометрический	0,1	-
435	2335393.86	458953.80	Картометрический	0,1	-
436	2335417.94	458965.61	Картометрический	0,1	-
437	2335450.29	458984.10	Картометрический	0,1	-
438	2335483.49	459006.92	Картометрический	0,1	-
439	2335508.73	459027.60	Картометрический	0,1	-
440	2335556.46	459035.17	Картометрический	0,1	-
441	2335520.14	459000.60	Картометрический	0,1	-
442	2335456.50	458954.76	Картометрический	0,1	-
443	2335464.43	458939.20	Картометрический	0,1	-
444	2335440.13	458925.31	Картометрический	0,1	-

Раздел 2

Сведения о местоположении границ объекта

Обозначение характерных точек границ	Координаты, м		Метод определения координат характерной точки	Средняя квадратическая погрешность положения характерной точки (Mf), м	Описание обозначения точки на местности (при наличии)
	X	Y			
1	2	3	4	5	6
445	2335438.85	458924.63	Картометрический	0,1	-
446	2335413.25	458912.07	Картометрический	0,1	-
447	2335412.39	458911.68	Картометрический	0,1	-
448	2335411.47	458911.29	Картометрический	0,1	-
449	2335382.97	458900.18	Картометрический	0,1	-
450	2335382.04	458899.84	Картометрический	0,1	-
451	2335361.51	458892.84	Картометрический	0,1	-
452	2335360.76	458892.60	Картометрический	0,1	-
453	2335359.80	458892.33	Картометрический	0,1	-
454	2335331.53	458885.08	Картометрический	0,1	-
455	2335330.72	458884.89	Картометрический	0,1	-
456	2335293.04	458876.67	Картометрический	0,1	-
457	2335292.72	458876.61	Картометрический	0,1	-
458	2335175.09	458852.70	Картометрический	0,1	-
459	2335174.99	458852.68	Картометрический	0,1	-
460	2334970.90	458812.10	Картометрический	0,1	-
424	2334861.59	458790.05	Картометрический	0,1	-
461	2335560.09	459011.68	Картометрический	0,1	-
462	2335559.42	459035.58	Картометрический	0,1	-
463	2335567.63	459037.00	Картометрический	0,1	-
464	2335565.77	459016.97	Картометрический	0,1	-
461	2335560.09	459011.68	Картометрический	0,1	-
465	2335511.80	459030.12	Картометрический	0,1	-
466	2335516.95	459034.34	Картометрический	0,1	-
467	2335552.16	459067.18	Картометрический	0,1	-
468	2335573.12	459044.69	Картометрический	0,1	-
469	2335567.88	459039.66	Картометрический	0,1	-
470	2335567.82	459039.05	Картометрический	0,1	-
471	2335559.36	459037.54	Картометрический	0,1	-
472	2335559.35	459037.93	Картометрический	0,1	-

Раздел 2

Сведения о местоположении границ объекта

Обозначение характерных точек границ	Координаты, м		Метод определения координат характерной точки	Средняя квадратическая погрешность положения характерной точки (Mf), м	Описание обозначения точки на местности (при наличии)
	X	Y			
1	2	3	4	5	6
473	2335558.94	459037.54	Картометрический	0,1	-
465	2335511.80	459030.12	Картометрический	0,1	-
474	2334673.02	459505.51	Картометрический	0,1	-
475	2334669.10	459510.17	Картометрический	0,1	-
476	2334664.65	459506.06	Картометрический	0,1	-
477	2334668.57	459501.40	Картометрический	0,1	-
474	2334673.02	459505.51	Картометрический	0,1	-
478	2334681.33	459512.11	Картометрический	0,1	-
479	2334680.03	459513.63	Картометрический	0,1	-
480	2334678.51	459512.33	Картометрический	0,1	-
481	2334679.81	459510.81	Картометрический	0,1	-
478	2334681.33	459512.11	Картометрический	0,1	-
482	2334695.52	458762.91	Картометрический	0,1	-
483	2334695.72	458759.92	Картометрический	0,1	-
484	2334697.71	458760.05	Картометрический	0,1	-
485	2334697.51	458763.04	Картометрический	0,1	-
482	2334695.52	458762.91	Картометрический	0,1	-
486	2335161.17	458854.33	Картометрический	0,1	-
487	2335160.65	458851.38	Картометрический	0,1	-
488	2335162.62	458851.03	Картометрический	0,1	-
489	2335163.13	458853.98	Картометрический	0,1	-
486	2335161.17	458854.33	Картометрический	0,1	-
490	2335560.74	459441.88	Картометрический	0,1	-
491	2335532.58	459475.67	Картометрический	0,1	-
492	2335507.24	459512.66	Картометрический	0,1	-
493	2335477.67	459546.12	Картометрический	0,1	-
494	2335469.11	459552.81	Картометрический	0,1	-
495	2335445.91	459566.30	Картометрический	0,1	-
496	2335404.64	459580.16	Картометрический	0,1	-
497	2335356.23	459587.67	Картометрический	0,1	-

Раздел 2

Сведения о местоположении границ объекта

Обозначение характерных точек границ	Координаты, м		Метод определения координат характерной точки	Средняя квадратическая погрешность положения характерной точки (Mf), м	Описание обозначения точки на местности (при наличии)
	X	Y			
1	2	3	4	5	6
498	2335353.14	459587.10	Картометрический	0,1	-
499	2335347.84	459583.93	Картометрический	0,1	-
500	2335342.17	459578.35	Картометрический	0,1	-
501	2335340.25	459575.09	Картометрический	0,1	-
502	2335336.05	459575.25	Картометрический	0,1	-
503	2335328.83	459545.05	Картометрический	0,1	-
504	2335291.31	459555.12	Картометрический	0,1	-
505	2335262.88	459558.63	Картометрический	0,1	-
506	2335259.85	459556.42	Картометрический	0,1	-
507	2335253.17	459527.82	Картометрический	0,1	-
508	2335245.84	459529.53	Картометрический	0,1	-
509	2335243.37	459526.79	Картометрический	0,1	-
510	2335245.34	459520.33	Картометрический	0,1	-
511	2335245.99	459516.54	Картометрический	0,1	-
512	2335250.77	459515.48	Картометрический	0,1	-
513	2335253.79	459499.48	Картометрический	0,1	-
514	2335255.56	459498.59	Картометрический	0,1	-
515	2335251.74	459469.66	Картометрический	0,1	-
516	2335317.20	459459.60	Картометрический	0,1	-
517	2335322.99	459473.80	Картометрический	0,1	-
518	2335327.54	459475.72	Картометрический	0,1	-
519	2335331.99	459498.94	Картометрический	0,1	-
520	2335333.35	459512.26	Картометрический	0,1	-
521	2335336.34	459520.24	Картометрический	0,1	-
522	2335345.50	459518.48	Картометрический	0,1	-
523	2335348.10	459519.67	Картометрический	0,1	-
524	2335352.16	459531.17	Картометрический	0,1	-
525	2335350.30	459534.92	Картометрический	0,1	-
526	2335340.00	459537.35	Картометрический	0,1	-
527	2335347.55	459572.79	Картометрический	0,1	-

Раздел 2

Сведения о местоположении границ объекта

Обозначение характерных точек границ	Координаты, м		Метод определения координат характерной точки	Средняя квадратическая погрешность положения характерной точки (Mf), м	Описание обозначения точки на местности (при наличии)
	X	Y			
1	2	3	4	5	6
528	2335345.47	459574.00	Картометрический	0,1	-
529	2335348.58	459578.06	Картометрический	0,1	-
530	2335353.42	459581.62	Картометрический	0,1	-
531	2335356.90	459582.65	Картометрический	0,1	-
532	2335403.44	459575.28	Картометрический	0,1	-
533	2335443.90	459561.70	Картометрический	0,1	-
534	2335465.09	459549.53	Картометрический	0,1	-
535	2335473.36	459543.23	Картометрический	0,1	-
536	2335503.28	459509.57	Картометрический	0,1	-
537	2335528.59	459472.65	Картометрический	0,1	-
538	2335556.90	459438.69	Картометрический	0,1	-
490	2335560.74	459441.88	Картометрический	0,1	-
539	2336985.08	456664.31	Картометрический	0,1	-
540	2336940.92	456646.95	Картометрический	0,1	-
541	2336938.65	456619.18	Картометрический	0,1	-
542	2336940.83	456605.27	Картометрический	0,1	-
543	2336942.95	456597.17	Картометрический	0,1	-
544	2336946.37	456589.08	Картометрический	0,1	-
545	2336947.79	456586.71	Картометрический	0,1	-
546	2336978.54	456596.42	Картометрический	0,1	-
547	2336976.77	456575.94	Картометрический	0,1	-
548	2337017.89	456599.15	Картометрический	0,1	-
549	2336987.52	456659.36	Картометрический	0,1	-
539	2336985.08	456664.31	Картометрический	0,1	-
550	2334979.54	461122.50	Картометрический	0,1	-
551	2334938.47	461267.75	Картометрический	0,1	-
552	2334707.03	461276.76	Картометрический	0,1	-
553	2334706.86	461275.54	Картометрический	0,1	-
554	2334705.60	461275.59	Картометрический	0,1	-
555	2334670.16	461002.79	Картометрический	0,1	-

Раздел 2

Сведения о местоположении границ объекта

Обозначение характерных точек границ	Координаты, м		Метод определения координат характерной точки	Средняя квадратическая погрешность положения характерной точки (Mf), м	Описание обозначения точки на местности (при наличии)
	X	Y			
1	2	3	4	5	6
556	2334660.33	460928.51	Картометрический	0,1	-
557	2334660.51	460928.50	Картометрический	0,1	-
558	2334660.18	460925.93	Картометрический	0,1	-
559	2334730.33	460922.93	Картометрический	0,1	-
560	2334779.14	460894.21	Картометрический	0,1	-
561	2334779.27	460895.74	Картометрический	0,1	-
562	2334785.15	460892.28	Картометрический	0,1	-
563	2334785.05	460890.82	Картометрический	0,1	-
564	2334847.63	460855.50	Картометрический	0,1	-
565	2334824.93	460809.65	Картометрический	0,1	-
566	2334820.00	460793.78	Картометрический	0,1	-
567	2334819.88	460793.84	Картометрический	0,1	-
568	2334680.72	460357.91	Картометрический	0,1	-
569	2334830.06	460357.60	Картометрический	0,1	-
570	2334878.08	460519.24	Картометрический	0,1	-
571	2335070.27	460449.87	Картометрический	0,1	-
572	2335073.54	460448.69	Картометрический	0,1	-
573	2335075.93	460515.82	Картометрический	0,1	-
574	2335080.49	460644.08	Картометрический	0,1	-
575	2335081.23	460664.82	Картометрический	0,1	-
576	2335082.32	460695.37	Картометрический	0,1	-
577	2335083.81	460737.41	Картометрический	0,1	-
578	2335089.28	460891.00	Картометрический	0,1	-
579	2335010.99	461042.68	Картометрический	0,1	-
550	2334979.54	461122.50	Картометрический	0,1	-

Раздел 2

Сведения о местоположении границ объекта

3. Сведения о характерных точках части (частей) границы объекта

Обозначение характерных точек границ	Координаты, м		Метод определения координат характерной точки	Средняя квадратическая погрешность положения характерной точки (M _t), м	Описание обозначения точки на местности (при наличии)
	X	Y			
1	2	3	4	5	6
-	-	-	-	-	-

Раздел 3

Сведения о местоположении измененных (уточненных) границ объекта

1. Система координат -

2. Сведения о характерных точках границ объекта

Обозначение характерных точек границ	Существующие координаты, м		Измененные (уточненные) координаты, м		Метод определения координат характерной точки	Средняя квадратическая погрешность положения характерной точки (Mf), м	Описание обозначения точки на местности (при наличии)
	X	Y	X	Y			
1	2	3	4	5	6	7	8
-	-	-	-	-	-	-	

3. Сведения о характерных точках части (частей) границы объекта

Обозначение характерных точек границ	Существующие координаты, м		Измененные (уточненные) координаты, м		Метод определения координат характерной точки	Средняя квадратическая погрешность положения характерной точки (Mf), м	Описание обозначения точки на местности (при наличии)
	X	Y	X	Y			
1	2	3	4	5	6	7	8
-	-	-	-	-	-	-	

Раздел 4
План границ объекта



Масштаб 1:25 000

Условные обозначения:

- граница объекта, местоположение которого описано
- границы муниципальных образований
- границы зон с особыми условиями использования территорий
- границы земельных участков по сведениям ЕГРН
- — поворотная точка границы объекта

Подпись _____ Дата « » 20 г.

Место для отпечатка печати лица, составившего описание местоположения границ объекта

ОПИСАНИЕ МЕСТОПОЛОЖЕНИЯ ГРАНИЦ

г. Шатура

(наименование объекта, местоположение границ которого описано (далее - объект))

Раздел 1

Сведения об объекте

№ п/п	Характеристики объекта	Описание характеристик
1	2	3
1.	Местоположение объекта	Московская область, городской округ Шатура
2.	Площадь объекта +/- величина погрешности определения площади (Р +/- Дельта Р)	33769431 кв. м ± 2034 кв. м
3.	Иные характеристики объекта	

Раздел 2

Сведения о местоположении границ объекта

1. Система координат МСК-50, зона 2

2. Сведения о характерных точках границ объекта

Обозначение характерных точек границ	Координаты, м		Метод определения координат характерной точки	Средняя квадратическая погрешность положения характерной точки (Мп), м	Описание обозначения точки на местности (при наличии)
	X	Y			
1	2	3	4	5	6
Участок 1					
1	2320806.51	447386.54	Картометрический	0,1	-
2	2320782.05	447425.81	Картометрический	0,1	-
3	2320741.82	447428.34	Картометрический	0,1	-
4	2320740.83	447428.41	Картометрический	0,1	-
5	2320741.94	447446.00	Картометрический	0,1	-
6	2320627.67	447516.26	Картометрический	0,1	-
7	2320628.01	447516.65	Картометрический	0,1	-
8	2320655.03	447514.87	Картометрический	0,1	-
9	2320659.95	447618.11	Картометрический	0,1	-
10	2320553.62	447624.34	Картометрический	0,1	-
11	2320548.29	447530.40	Картометрический	0,1	-
12	2320501.80	447534.80	Картометрический	0,1	-
13	2320443.12	447536.89	Картометрический	0,1	-
14	2320371.76	447539.19	Картометрический	0,1	-
15	2320337.27	447540.35	Картометрический	0,1	-
16	2320331.73	447543.37	Картометрический	0,1	-
17	2320325.71	447593.57	Картометрический	0,1	-
18	2320325.63	447599.88	Картометрический	0,1	-
19	2320295.50	447601.72	Картометрический	0,1	-
20	2320280.15	447603.26	Картометрический	0,1	-
21	2320246.53	447605.21	Картометрический	0,1	-
22	2320247.53	447574.93	Картометрический	0,1	-
23	2320253.48	447549.61	Картометрический	0,1	-
24	2320262.92	447529.26	Картометрический	0,1	-
25	2320286.74	447526.77	Картометрический	0,1	-
26	2320288.23	447513.87	Картометрический	0,1	-

Раздел 2

Сведения о местоположении границ объекта

Обозначение характерных точек границ	Координаты, м		Метод определения координат характерной точки	Средняя квадратическая погрешность положения характерной точки (Mf), м	Описание обозначения точки на местности (при наличии)
	X	Y			
1	2	3	4	5	6
27	2320186.47	447518.33	Картометрический	0,1	-
28	2320178.94	447589.60	Картометрический	0,1	-
29	2320178.25	447594.56	Картометрический	0,1	-
30	2320165.65	447593.91	Картометрический	0,1	-
31	2320147.75	447584.51	Картометрический	0,1	-
32	2320140.01	447564.71	Картометрический	0,1	-
33	2320017.87	447547.36	Картометрический	0,1	-
34	2319949.30	447545.71	Картометрический	0,1	-
35	2319816.32	447564.23	Картометрический	0,1	-
36	2319703.38	447579.27	Картометрический	0,1	-
37	2319586.25	447591.87	Картометрический	0,1	-
38	2319567.74	447593.79	Картометрический	0,1	-
39	2319551.03	447594.57	Картометрический	0,1	-
40	2319545.30	447625.42	Картометрический	0,1	-
41	2319587.81	447987.82	Картометрический	0,1	-
42	2319573.12	447989.92	Картометрический	0,1	-
43	2318645.04	448102.51	Картометрический	0,1	-
44	2318514.67	448096.28	Картометрический	0,1	-
45	2318529.85	448251.71	Картометрический	0,1	-
46	2319407.14	448143.29	Картометрический	0,1	-
47	2319412.01	448167.88	Картометрический	0,1	-
48	2319449.74	448392.48	Картометрический	0,1	-
49	2319181.10	448414.19	Картометрический	0,1	-
50	2319143.90	448522.89	Картометрический	0,1	-
51	2318763.41	448582.47	Картометрический	0,1	-
52	2318690.91	448451.15	Картометрический	0,1	-
53	2318607.73	448497.05	Картометрический	0,1	-
54	2318664.60	449115.78	Картометрический	0,1	-
55	2318688.05	449094.01	Картометрический	0,1	-
56	2319069.46	448740.56	Картометрический	0,1	-

Раздел 2

Сведения о местоположении границ объекта

Обозначение характерных точек границ	Координаты, м		Метод определения координат характерной точки	Средняя квадратическая погрешность положения характерной точки (Mf), м	Описание обозначения точки на местности (при наличии)
	X	Y			
1	2	3	4	5	6
57	2319120.97	448740.57	Картометрический	0,1	-
58	2319280.02	448607.48	Картометрический	0,1	-
59	2319372.79	448668.09	Картометрический	0,1	-
60	2319564.93	448670.15	Картометрический	0,1	-
61	2319840.29	448735.90	Картометрический	0,1	-
62	2320124.91	448830.43	Картометрический	0,1	-
63	2320297.53	448913.66	Картометрический	0,1	-
64	2320550.00	449122.61	Картометрический	0,1	-
65	2320522.07	449131.05	Картометрический	0,1	-
66	2320531.58	449162.65	Картометрический	0,1	-
67	2320573.97	449149.80	Картометрический	0,1	-
68	2320592.42	449170.53	Картометрический	0,1	-
69	2320632.49	449299.99	Картометрический	0,1	-
70	2320601.67	449535.29	Картометрический	0,1	-
71	2320490.70	449780.86	Картометрический	0,1	-
72	2320207.11	450009.99	Картометрический	0,1	-
73	2319902.97	450144.59	Картометрический	0,1	-
74	2319886.53	450150.76	Картометрический	0,1	-
75	2319702.61	450191.86	Картометрический	0,1	-
76	2319763.23	450891.58	Картометрический	0,1	-
77	2319708.77	450999.46	Картометрический	0,1	-
78	2319628.63	451081.66	Картометрический	0,1	-
79	2319591.64	451103.25	Картометрический	0,1	-
80	2319550.54	451114.55	Картометрический	0,1	-
81	2319633.67	451113.22	Картометрический	0,1	-
82	2319796.54	451015.17	Картометрический	0,1	-
83	2319760.59	451301.41	Картометрический	0,1	-
84	2319307.91	451273.73	Картометрический	0,1	-
85	2319307.91	451273.72	Картометрический	0,1	-
86	2319293.17	451263.64	Картометрический	0,1	-

Раздел 2

Сведения о местоположении границ объекта

Обозначение характерных точек границ	Координаты, м		Метод определения координат характерной точки	Средняя квадратическая погрешность положения характерной точки (Mf), м	Описание обозначения точки на местности (при наличии)
	X	Y			
1	2	3	4	5	6
87	2319292.65	451272.78	Картометрический	0,1	-
88	2319289.09	451329.93	Картометрический	0,1	-
89	2319289.54	451331.88	Картометрический	0,1	-
90	2319291.56	451340.50	Картометрический	0,1	-
91	2319293.70	451349.46	Картометрический	0,1	-
92	2319294.14	451358.32	Картометрический	0,1	-
93	2319294.42	451362.50	Картометрический	0,1	-
94	2319288.37	451362.74	Картометрический	0,1	-
95	2319288.37	451363.58	Картометрический	0,1	-
96	2319294.42	451363.69	Картометрический	0,1	-
97	2319294.46	451367.52	Картометрический	0,1	-
98	2319294.82	451376.46	Картометрический	0,1	-
99	2319294.27	451385.42	Картометрический	0,1	-
100	2319293.65	451394.35	Картометрический	0,1	-
101	2319293.05	451402.47	Картометрический	0,1	-
102	2319292.57	451411.54	Картометрический	0,1	-
103	2319291.84	451420.42	Картометрический	0,1	-
104	2319291.20	451429.47	Картометрический	0,1	-
105	2319290.55	451438.40	Картометрический	0,1	-
106	2319290.19	451442.28	Картометрический	0,1	-
107	2319284.22	451441.99	Картометрический	0,1	-
108	2319284.18	451442.78	Картометрический	0,1	-
109	2319290.03	451443.46	Картометрический	0,1	-
110	2319289.83	451447.28	Картометрический	0,1	-
111	2319289.14	451456.24	Картометрический	0,1	-
112	2319288.41	451465.24	Картометрический	0,1	-
113	2319287.77	451474.14	Картометрический	0,1	-
114	2319287.12	451483.11	Картометрический	0,1	-
115	2319286.47	451492.22	Картометрический	0,1	-
116	2319285.79	451501.20	Картометрический	0,1	-

Раздел 2

Сведения о местоположении границ объекта

Обозначение характерных точек границ	Координаты, м		Метод определения координат характерной точки	Средняя квадратическая погрешность положения характерной точки (Mf), м	Описание обозначения точки на местности (при наличии)
	X	Y			
1	2	3	4	5	6
117	2319285.11	451510.05	Картометрический	0,1	-
118	2319284.82	451514.10	Картометрический	0,1	-
119	2319278.90	451513.53	Картометрический	0,1	-
120	2319278.77	451514.41	Картометрический	0,1	-
121	2319284.62	451515.24	Картометрический	0,1	-
122	2319284.30	451519.09	Картометрический	0,1	-
123	2319283.66	451528.10	Картометрический	0,1	-
124	2319282.24	451546.09	Картометрический	0,1	-
125	2319281.64	451554.45	Картометрический	0,1	-
126	2319281.00	451562.92	Картометрический	0,1	-
127	2319280.31	451571.43	Картометрический	0,1	-
128	2319279.70	451578.91	Картометрический	0,1	-
129	2319279.30	451582.62	Картометрический	0,1	-
130	2319273.53	451582.61	Картометрический	0,1	-
131	2319273.46	451583.47	Картометрический	0,1	-
132	2319279.34	451584.00	Картометрический	0,1	-
133	2319279.06	451587.84	Картометрический	0,1	-
134	2319278.50	451595.41	Картометрический	0,1	-
135	2319277.89	451603.90	Картометрический	0,1	-
136	2319277.20	451612.28	Картометрический	0,1	-
137	2319276.56	451620.83	Картометрический	0,1	-
138	2319275.71	451631.31	Картометрический	0,1	-
139	2319274.54	451642.75	Картометрический	0,1	-
140	2319274.02	451651.77	Картометрический	0,1	-
141	2319273.29	451660.73	Картометрический	0,1	-
142	2319272.69	451669.65	Картометрический	0,1	-
143	2319271.96	451678.63	Картометрический	0,1	-
144	2319271.28	451687.59	Картометрический	0,1	-
145	2319270.87	451691.60	Картометрический	0,1	-
146	2319264.90	451691.22	Картометрический	0,1	-

Раздел 2

Сведения о местоположении границ объекта

Обозначение характерных точек границ	Координаты, м		Метод определения координат характерной точки	Средняя квадратическая погрешность положения характерной точки (Mf), м	Описание обозначения точки на местности (при наличии)
	X	Y			
1	2	3	4	5	6
147	2319264.82	451692.24	Картометрический	0,1	-
148	2319270.71	451692.68	Картометрический	0,1	-
149	2319270.55	451696.54	Картометрический	0,1	-
150	2319269.82	451705.52	Картометрический	0,1	-
151	2319269.22	451714.56	Картометрический	0,1	-
152	2319268.45	451723.60	Картометрический	0,1	-
153	2319267.77	451732.43	Картометрический	0,1	-
154	2319267.17	451741.57	Картометрический	0,1	-
155	2319266.43	451750.36	Картометрический	0,1	-
156	2319265.71	451759.39	Картометрический	0,1	-
157	2319264.95	451768.35	Картометрический	0,1	-
158	2319264.74	451772.17	Картометрический	0,1	-
159	2319258.78	451771.78	Картометрический	0,1	-
160	2319258.69	451772.73	Картометрический	0,1	-
161	2319264.58	451773.35	Картометрический	0,1	-
162	2319264.26	451777.34	Картометрический	0,1	-
163	2319262.89	451795.30	Картометрический	0,1	-
164	2319261.55	451813.21	Картометрический	0,1	-
165	2319260.87	451821.17	Картометрический	0,1	-
166	2319260.30	451829.10	Картометрический	0,1	-
167	2319259.86	451835.95	Картометрический	0,1	-
168	2319258.21	451856.00	Картометрический	0,1	-
169	2319257.64	451862.93	Картометрический	0,1	-
170	2319256.43	451877.96	Картометрический	0,1	-
171	2319256.38	451878.73	Картометрический	0,1	-
172	2319269.55	451886.54	Картометрический	0,1	-
173	2319282.55	451891.63	Картометрический	0,1	-
174	2319282.41	451893.76	Картометрический	0,1	-
175	2319281.49	451902.67	Картометрический	0,1	-
176	2319280.81	451910.67	Картометрический	0,1	-

Раздел 2

Сведения о местоположении границ объекта

Обозначение характерных точек границ	Координаты, м		Метод определения координат характерной точки	Средняя квадратическая погрешность положения характерной точки (Mf), м	Описание обозначения точки на местности (при наличии)
	X	Y			
1	2	3	4	5	6
177	2319279.53	451930.23	Картометрический	0,1	-
178	2319277.22	451950.69	Картометрический	0,1	-
179	2319269.21	451992.72	Картометрический	0,1	-
180	2319268.68	451994.69	Картометрический	0,1	-
181	2319265.86	452016.86	Картометрический	0,1	-
182	2319265.44	452041.31	Картометрический	0,1	-
183	2319265.47	452041.31	Картометрический	0,1	-
184	2319265.02	452059.49	Картометрический	0,1	-
185	2319264.84	452062.67	Картометрический	0,1	-
186	2319264.76	452067.79	Картометрический	0,1	-
187	2319259.76	452109.16	Картометрический	0,1	-
188	2319295.88	452112.63	Картометрический	0,1	-
189	2319331.99	452116.10	Картометрический	0,1	-
190	2319332.00	452116.10	Картометрический	0,1	-
191	2319522.80	452164.64	Картометрический	0,1	-
192	2319713.91	452185.20	Картометрический	0,1	-
193	2319710.64	452277.04	Картометрический	0,1	-
194	2320400.28	452306.43	Картометрический	0,1	-
195	2320359.18	453044.17	Картометрический	0,1	-
196	2320087.14	453022.88	Картометрический	0,1	-
197	2319562.88	452982.53	Картометрический	0,1	-
198	2319559.58	453036.97	Картометрический	0,1	-
199	2319559.77	453036.97	Картометрический	0,1	-
200	2319559.66	453050.95	Картометрический	0,1	-
201	2319558.74	453050.95	Картометрический	0,1	-
202	2319555.68	453101.71	Картометрический	0,1	-
203	2319457.34	453098.86	Картометрический	0,1	-
204	2319399.75	453094.42	Картометрический	0,1	-
205	2319397.00	453122.22	Картометрический	0,1	-
206	2319397.76	453122.28	Картометрический	0,1	-

Раздел 2

Сведения о местоположении границ объекта

Обозначение характерных точек границ	Координаты, м		Метод определения координат характерной точки	Средняя квадратическая погрешность положения характерной точки (Mf), м	Описание обозначения точки на местности (при наличии)
	X	Y			
1	2	3	4	5	6
207	2319394.90	453161.99	Картометрический	0,1	-
208	2319385.19	453161.29	Картометрический	0,1	-
209	2319365.62	453159.88	Картометрический	0,1	-
210	2319349.85	453158.75	Картометрический	0,1	-
211	2319333.30	453158.57	Картометрический	0,1	-
212	2319316.88	453158.37	Картометрический	0,1	-
213	2319313.09	453210.36	Картометрический	0,1	-
214	2319311.55	453235.62	Картометрический	0,1	-
215	2319168.31	453236.31	Картометрический	0,1	-
216	2319168.31	453422.29	Картометрический	0,1	-
217	2319148.79	453628.82	Картометрический	0,1	-
218	2319128.25	453803.49	Картометрический	0,1	-
219	2319120.14	453861.42	Картометрический	0,1	-
220	2319121.84	453861.61	Картометрический	0,1	-
221	2319121.79	453863.05	Картометрический	0,1	-
222	2319119.90	453863.14	Картометрический	0,1	-
223	2319114.88	453899.04	Картометрический	0,1	-
224	2319108.75	453898.34	Картометрический	0,1	-
225	2319115.83	453807.04	Картометрический	0,1	-
226	2319123.71	453710.21	Картометрический	0,1	-
227	2319123.72	453710.12	Картометрический	0,1	-
228	2319131.23	453612.18	Картометрический	0,1	-
229	2319134.55	453571.41	Картометрический	0,1	-
230	2319127.02	453571.44	Картометрический	0,1	-
231	2319116.99	453571.48	Картометрический	0,1	-
232	2319106.95	453571.51	Картометрический	0,1	-
233	2319099.42	453571.54	Картометрический	0,1	-
234	2319096.34	453609.38	Картометрический	0,1	-
235	2319096.33	453609.46	Картометрический	0,1	-
236	2319088.83	453707.41	Картометрический	0,1	-

Раздел 2

Сведения о местоположении границ объекта

Обозначение характерных точек границ	Координаты, м		Метод определения координат характерной точки	Средняя квадратическая погрешность положения характерной точки (Mf), м	Описание обозначения точки на местности (при наличии)
	X	Y			
1	2	3	4	5	6
237	2319080.95	453804.23	Картометрический	0,1	-
238	2319080.94	453804.30	Картометрический	0,1	-
239	2319073.94	453894.34	Картометрический	0,1	-
240	2318679.76	453849.04	Картометрический	0,1	-
241	2318494.93	454387.56	Картометрический	0,1	-
242	2318479.03	454561.48	Картометрический	0,1	-
243	2318464.00	454560.64	Картометрический	0,1	-
244	2318426.89	454558.57	Картометрический	0,1	-
245	2318323.80	454552.80	Картометрический	0,1	-
246	2318333.01	454566.54	Картометрический	0,1	-
247	2318342.21	454580.28	Картометрический	0,1	-
248	2318391.53	454697.40	Картометрический	0,1	-
249	2318373.04	454777.55	Картометрический	0,1	-
250	2318318.83	454874.29	Картометрический	0,1	-
251	2318291.60	454864.80	Картометрический	0,1	-
252	2318280.59	454897.87	Картометрический	0,1	-
253	2318301.05	454905.02	Картометрический	0,1	-
254	2318163.43	455100.19	Картометрический	0,1	-
255	2318062.73	455202.93	Картометрический	0,1	-
256	2317868.54	455299.52	Картометрический	0,1	-
257	2317697.98	455353.98	Картометрический	0,1	-
258	2317543.85	455311.85	Картометрический	0,1	-
259	2317529.47	455306.72	Картометрический	0,1	-
260	2317473.93	455274.74	Картометрический	0,1	-
261	2317443.00	455268.20	Картометрический	0,1	-
262	2317432.10	455262.08	Картометрический	0,1	-
263	2317425.08	455250.00	Картометрический	0,1	-
264	2317417.04	455225.86	Картометрический	0,1	-
265	2317401.35	455202.77	Картометрический	0,1	-
266	2317383.94	455188.40	Картометрический	0,1	-

Раздел 2

Сведения о местоположении границ объекта

Обозначение характерных точек границ	Координаты, м		Метод определения координат характерной точки	Средняя квадратическая погрешность положения характерной точки (Mf), м	Описание обозначения точки на местности (при наличии)
	X	Y			
1	2	3	4	5	6
267	2317352.80	455174.51	Картометрический	0,1	-
268	2317305.84	455163.20	Картометрический	0,1	-
269	2317253.84	455165.01	Картометрический	0,1	-
270	2317188.63	455183.67	Картометрический	0,1	-
271	2317174.86	455191.78	Картометрический	0,1	-
272	2317161.06	455207.51	Картометрический	0,1	-
273	2317154.28	455234.82	Картометрический	0,1	-
274	2317152.18	455252.60	Картометрический	0,1	-
275	2317159.06	455247.69	Картометрический	0,1	-
276	2317153.28	455266.36	Картометрический	0,1	-
277	2317150.32	455275.89	Картометрический	0,1	-
278	2317131.83	455318.02	Картометрический	0,1	-
279	2317092.78	455361.17	Картометрический	0,1	-
280	2317078.40	455402.27	Картометрический	0,1	-
281	2317077.32	455411.92	Картометрический	0,1	-
282	2317055.91	455365.01	Картометрический	0,1	-
283	2317032.47	455352.14	Картометрический	0,1	-
284	2317008.35	455355.26	Картометрический	0,1	-
285	2316994.66	455365.01	Картометрический	0,1	-
286	2316969.28	455388.87	Картометрический	0,1	-
287	2316951.07	455408.98	Картометрический	0,1	-
288	2316937.36	455412.15	Картометрический	0,1	-
289	2316915.04	455411.50	Картометрический	0,1	-
290	2316792.91	455396.11	Картометрический	0,1	-
291	2316792.76	455396.10	Картометрический	0,1	-
292	2316580.07	455225.54	Картометрический	0,1	-
293	2316407.44	454973.80	Картометрический	0,1	-
294	2316261.54	454750.84	Картометрический	0,1	-
295	2316160.85	454533.01	Картометрический	0,1	-
296	2316153.05	454510.23	Картометрический	0,1	-

Раздел 2

Сведения о местоположении границ объекта

Обозначение характерных точек границ	Координаты, м		Метод определения координат характерной точки	Средняя квадратическая погрешность положения характерной точки (Mf), м	Описание обозначения точки на местности (при наличии)
	X	Y			
1	2	3	4	5	6
297	2316012.58	454385.46	Картометрический	0,1	-
298	2316015.46	454373.57	Картометрический	0,1	-
299	2315952.33	454335.48	Картометрический	0,1	-
300	2315946.37	454346.94	Картометрический	0,1	-
301	2315923.57	454272.16	Картометрический	0,1	-
302	2315891.92	454240.04	Картометрический	0,1	-
303	2315847.56	454192.91	Картометрический	0,1	-
304	2315835.38	454169.15	Картометрический	0,1	-
305	2315836.04	454148.58	Картометрический	0,1	-
306	2315837.72	454130.61	Картометрический	0,1	-
307	2315837.33	454114.19	Картометрический	0,1	-
308	2315833.49	454076.57	Картометрический	0,1	-
309	2315819.32	453975.19	Картометрический	0,1	-
310	2315804.15	453938.53	Картометрический	0,1	-
311	2315796.62	453913.79	Картометрический	0,1	-
312	2315771.23	453872.96	Картометрический	0,1	-
313	2315764.76	453844.11	Картометрический	0,1	-
314	2315747.50	453718.00	Картометрический	0,1	-
315	2315740.10	453672.61	Картометрический	0,1	-
316	2315740.27	453648.91	Картометрический	0,1	-
317	2315747.91	453594.36	Картометрический	0,1	-
318	2315749.31	453541.33	Картометрический	0,1	-
319	2315747.30	453465.03	Картометрический	0,1	-
320	2315752.74	453428.50	Картометрический	0,1	-
321	2315777.54	453356.87	Картометрический	0,1	-
322	2315781.48	453345.48	Картометрический	0,1	-
323	2315850.66	453132.40	Картометрический	0,1	-
324	2315870.97	453105.24	Картометрический	0,1	-
325	2315901.52	453093.08	Картометрический	0,1	-
326	2315939.78	453084.04	Картометрический	0,1	-

Раздел 2

Сведения о местоположении границ объекта

Обозначение характерных точек границ	Координаты, м		Метод определения координат характерной точки	Средняя квадратическая погрешность положения характерной точки (Mf), м	Описание обозначения точки на местности (при наличии)
	X	Y			
1	2	3	4	5	6
327	2315996.55	453082.94	Картометрический	0,1	-
328	2316014.64	453081.52	Картометрический	0,1	-
329	2316041.53	453068.78	Картометрический	0,1	-
330	2316069.51	453055.56	Картометрический	0,1	-
331	2316096.42	453043.88	Картометрический	0,1	-
332	2316112.92	453040.42	Картометрический	0,1	-
333	2316147.11	453029.32	Картометрический	0,1	-
334	2316174.04	453010.48	Картометрический	0,1	-
335	2316183.48	452990.96	Картометрический	0,1	-
336	2316183.71	452959.99	Картометрический	0,1	-
337	2316193.10	452944.56	Картометрический	0,1	-
338	2316207.09	452936.40	Картометрический	0,1	-
339	2316219.48	452936.49	Картометрический	0,1	-
340	2316239.57	452945.40	Картометрический	0,1	-
341	2316257.62	452946.06	Картометрический	0,1	-
342	2316270.58	452937.38	Картометрический	0,1	-
343	2316276.90	452919.35	Картометрический	0,1	-
344	2316277.06	452899.22	Картометрический	0,1	-
345	2316267.46	452872.32	Картометрический	0,1	-
346	2316261.88	452867.13	Картометрический	0,1	-
347	2316242.25	452864.40	Картометрический	0,1	-
348	2316234.59	452852.46	Картометрический	0,1	-
349	2316230.60	452829.58	Картометрический	0,1	-
350	2316234.37	452809.97	Картометрический	0,1	-
351	2316252.66	452783.20	Картометрический	0,1	-
352	2316266.78	452761.62	Картометрический	0,1	-
353	2316286.72	452717.82	Картометрический	0,1	-
354	2316303.69	452662.61	Картометрический	0,1	-
355	2316316.40	452622.39	Картометрический	0,1	-
356	2316320.73	452596.57	Картометрический	0,1	-

Раздел 2

Сведения о местоположении границ объекта

Обозначение характерных точек границ	Координаты, м		Метод определения координат характерной точки	Средняя квадратическая погрешность положения характерной точки (Mf), м	Описание обозначения точки на местности (при наличии)
	X	Y			
1	2	3	4	5	6
357	2316319.97	452558.83	Картометрический	0,1	-
358	2316288.74	452485.38	Картометрический	0,1	-
359	2316286.38	452453.75	Картометрический	0,1	-
360	2316289.01	452380.27	Картометрический	0,1	-
361	2316290.84	452342.97	Картометрический	0,1	-
362	2316293.66	452310.89	Картометрический	0,1	-
363	2316307.56	452250.96	Картометрический	0,1	-
364	2316308.78	452226.64	Картометрический	0,1	-
365	2316301.74	452197.58	Картометрический	0,1	-
366	2316291.50	452179.91	Картометрический	0,1	-
367	2316245.08	452122.30	Картометрический	0,1	-
368	2316230.78	452093.15	Картометрический	0,1	-
369	2316208.69	452058.74	Картометрический	0,1	-
370	2316192.77	452037.88	Картометрический	0,1	-
371	2316176.87	452010.77	Картометрический	0,1	-
372	2316164.14	451983.71	Картометрический	0,1	-
373	2316142.81	451921.85	Картометрический	0,1	-
374	2316107.73	451836.43	Картометрический	0,1	-
375	2316084.05	451792.55	Картометрический	0,1	-
376	2316052.33	451746.91	Картометрический	0,1	-
377	2316026.32	451705.48	Картометрический	0,1	-
378	2316005.45	451665.45	Картометрический	0,1	-
379	2315961.16	451616.64	Картометрический	0,1	-
380	2315982.41	451604.20	Картометрический	0,1	-
381	2315940.82	451498.52	Картометрический	0,1	-
382	2315871.76	451263.34	Картометрический	0,1	-
383	2315982.26	451242.17	Картометрический	0,1	-
384	2315926.98	451028.60	Картометрический	0,1	-
385	2315740.62	451082.05	Картометрический	0,1	-
386	2315780.52	451295.88	Картометрический	0,1	-

Раздел 2

Сведения о местоположении границ объекта

Обозначение характерных точек границ	Координаты, м		Метод определения координат характерной точки	Средняя квадратическая погрешность положения характерной точки (Mf), м	Описание обозначения точки на местности (при наличии)
	X	Y			
1	2	3	4	5	6
387	2315761.67	451357.70	Картометрический	0,1	-
388	2315757.38	451358.71	Картометрический	0,1	-
389	2315760.29	451362.22	Картометрический	0,1	-
390	2315753.94	451383.07	Картометрический	0,1	-
391	2315887.78	451558.03	Картометрический	0,1	-
392	2315887.47	451560.47	Картометрический	0,1	-
393	2315887.35	451576.24	Картометрический	0,1	-
394	2315881.96	451592.51	Картометрический	0,1	-
395	2315725.27	452030.00	Картометрический	0,1	-
396	2315589.90	452023.20	Картометрический	0,1	-
397	2315588.67	452030.48	Картометрический	0,1	-
398	2315580.31	452024.90	Картометрический	0,1	-
399	2315559.76	452024.90	Картометрический	0,1	-
400	2315563.87	451702.27	Картометрический	0,1	-
401	2315550.75	451696.04	Картометрический	0,1	-
402	2315556.69	451551.52	Картометрический	0,1	-
403	2315586.38	451553.12	Картометрический	0,1	-
404	2315590.11	451549.42	Картометрический	0,1	-
405	2315600.20	451473.40	Картометрический	0,1	-
406	2315625.06	451474.48	Картометрический	0,1	-
407	2315644.81	451431.01	Картометрический	0,1	-
408	2315643.70	451389.11	Картометрический	0,1	-
409	2315709.67	451336.37	Картометрический	0,1	-
410	2315703.19	451327.49	Картометрический	0,1	-
411	2315751.26	451295.15	Картометрический	0,1	-
412	2315647.89	451152.61	Картометрический	0,1	-
413	2315622.32	451121.38	Картометрический	0,1	-
414	2315573.38	451005.30	Картометрический	0,1	-
415	2315611.47	451006.16	Картометрический	0,1	-
416	2315713.73	451061.08	Картометрический	0,1	-

Раздел 2

Сведения о местоположении границ объекта

Обозначение характерных точек границ	Координаты, м		Метод определения координат характерной точки	Средняя квадратическая погрешность положения характерной точки (Mf), м	Описание обозначения точки на местности (при наличии)
	X	Y			
1	2	3	4	5	6
417	2315535.46	450708.06	Картометрический	0,1	-
418	2315534.58	450721.31	Картометрический	0,1	-
419	2315532.04	450716.29	Картометрический	0,1	-
420	2315515.89	450679.88	Картометрический	0,1	-
421	2315527.60	450419.63	Картометрический	0,1	-
422	2315527.91	450412.77	Картометрический	0,1	-
423	2315516.61	450409.69	Картометрический	0,1	-
424	2315520.72	450283.30	Картометрический	0,1	-
425	2315128.22	450294.60	Картометрический	0,1	-
426	2314961.77	449878.98	Картометрический	0,1	-
427	2314948.78	449885.76	Картометрический	0,1	-
428	2314945.34	449879.59	Картометрический	0,1	-
429	2314958.38	449872.61	Картометрический	0,1	-
430	2314959.04	449872.06	Картометрический	0,1	-
431	2314906.87	449741.74	Картометрический	0,1	-
432	2314956.79	449697.20	Картометрический	0,1	-
433	2315178.03	449533.64	Картометрический	0,1	-
434	2315101.63	449387.28	Картометрический	0,1	-
435	2314955.07	449107.09	Картометрический	0,1	-
436	2314948.62	449080.83	Картометрический	0,1	-
437	2314947.54	449061.66	Картометрический	0,1	-
438	2314816.13	449095.32	Картометрический	0,1	-
439	2314819.95	449007.28	Картометрический	0,1	-
440	2314400.16	449013.54	Картометрический	0,1	-
441	2314384.48	449019.00	Картометрический	0,1	-
442	2314373.62	449016.17	Картометрический	0,1	-
443	2314355.87	449009.98	Картометрический	0,1	-
444	2314221.93	449008.75	Картометрический	0,1	-
445	2314220.61	449008.62	Картометрический	0,1	-
446	2314216.20	449009.38	Картометрический	0,1	-

Раздел 2

Сведения о местоположении границ объекта

Обозначение характерных точек границ	Координаты, м		Метод определения координат характерной точки	Средняя квадратическая погрешность положения характерной точки (Mf), м	Описание обозначения точки на местности (при наличии)
	X	Y			
1	2	3	4	5	6
447	2314214.66	449009.66	Картометрический	0,1	-
448	2314213.32	449006.80	Картометрический	0,1	-
449	2314209.28	449006.64	Картометрический	0,1	-
450	2314205.26	449007.48	Картометрический	0,1	-
451	2314204.78	449007.81	Картометрический	0,1	-
452	2314193.51	449012.51	Картометрический	0,1	-
453	2314182.48	449018.53	Картометрический	0,1	-
454	2314178.05	449020.94	Картометрический	0,1	-
455	2314174.76	449015.17	Картометрический	0,1	-
456	2314169.84	449006.51	Картометрический	0,1	-
457	2314179.72	448998.83	Картометрический	0,1	-
458	2314195.66	448987.93	Картометрический	0,1	-
459	2314195.41	448987.54	Картометрический	0,1	-
460	2314199.50	448984.72	Картометрический	0,1	-
461	2314201.22	448986.89	Картометрический	0,1	-
462	2314212.73	448978.36	Картометрический	0,1	-
463	2314211.44	448976.48	Картометрический	0,1	-
464	2314256.08	448945.65	Картометрический	0,1	-
465	2314263.69	448940.34	Картометрический	0,1	-
466	2314309.46	448935.20	Картометрический	0,1	-
467	2314268.65	448963.71	Картометрический	0,1	-
468	2314268.60	448963.74	Картометрический	0,1	-
469	2314242.62	448981.68	Картометрический	0,1	-
470	2314255.99	448981.41	Картометрический	0,1	-
471	2314256.22	448981.40	Картометрический	0,1	-
472	2314301.41	448981.28	Картометрический	0,1	-
473	2314318.67	448981.12	Картометрический	0,1	-
474	2314318.68	448977.85	Картометрический	0,1	-
475	2314297.07	448978.18	Картометрический	0,1	-
476	2314296.96	448956.61	Картометрический	0,1	-

Раздел 2

Сведения о местоположении границ объекта

Обозначение характерных точек границ	Координаты, м		Метод определения координат характерной точки	Средняя квадратическая погрешность положения характерной точки (Mf), м	Описание обозначения точки на местности (при наличии)
	X	Y			
1	2	3	4	5	6
477	2314325.77	448933.36	Картометрический	0,1	-
478	2314314.23	448796.96	Картометрический	0,1	-
479	2314210.94	448808.23	Картометрический	0,1	-
480	2314138.99	448606.13	Картометрический	0,1	-
481	2314130.25	448581.76	Картометрический	0,1	-
482	2314135.78	448581.43	Картометрический	0,1	-
483	2314133.21	448535.54	Картометрический	0,1	-
484	2314096.78	448488.67	Картометрический	0,1	-
485	2314092.10	448469.10	Картометрический	0,1	-
486	2314088.63	448465.45	Картометрический	0,1	-
487	2314069.47	448412.22	Картометрический	0,1	-
488	2314056.91	448417.76	Картометрический	0,1	-
489	2314053.95	448411.05	Картометрический	0,1	-
490	2314066.98	448405.30	Картометрический	0,1	-
491	2314057.21	448378.13	Картометрический	0,1	-
492	2314046.60	448348.46	Картометрический	0,1	-
493	2314068.95	448348.30	Картометрический	0,1	-
494	2314084.21	448308.38	Картометрический	0,1	-
495	2314147.61	448223.85	Картометрический	0,1	-
496	2314125.30	448203.89	Картометрический	0,1	-
497	2314065.42	448193.33	Картометрический	0,1	-
498	2314013.76	448165.15	Картометрический	0,1	-
499	2313985.40	448123.13	Картометрический	0,1	-
500	2314046.56	448076.00	Картометрический	0,1	-
501	2314067.52	448125.79	Картометрический	0,1	-
502	2314090.17	448161.71	Картометрический	0,1	-
503	2314123.86	448185.51	Картометрический	0,1	-
504	2314220.07	448235.04	Картометрический	0,1	-
505	2314242.45	448235.52	Картометрический	0,1	-
506	2314245.44	448234.63	Картометрический	0,1	-

Раздел 2

Сведения о местоположении границ объекта

Обозначение характерных точек границ	Координаты, м		Метод определения координат характерной точки	Средняя квадратическая погрешность положения характерной точки (Mf), м	Описание обозначения точки на местности (при наличии)
	X	Y			
1	2	3	4	5	6
507	2314261.37	448230.23	Картометрический	0,1	-
508	2314287.75	448214.01	Картометрический	0,1	-
509	2314369.78	448160.27	Картометрический	0,1	-
510	2314383.08	448145.25	Картометрический	0,1	-
511	2314379.56	448140.39	Картометрический	0,1	-
512	2314365.86	448148.96	Картометрический	0,1	-
513	2314282.06	448203.32	Картометрический	0,1	-
514	2314253.44	448220.10	Картометрический	0,1	-
515	2314240.73	448225.51	Картометрический	0,1	-
516	2314182.61	448198.68	Картометрический	0,1	-
517	2314113.78	448164.24	Картометрический	0,1	-
518	2314102.21	448154.63	Картометрический	0,1	-
519	2314092.64	448144.85	Картометрический	0,1	-
520	2314067.12	448096.91	Картометрический	0,1	-
521	2314055.79	448068.89	Картометрический	0,1	-
522	2314232.12	447933.02	Картометрический	0,1	-
523	2314251.15	447940.45	Картометрический	0,1	-
524	2314306.06	447896.85	Картометрический	0,1	-
525	2314314.01	447906.33	Картометрический	0,1	-
526	2314342.37	447884.63	Картометрический	0,1	-
527	2314334.50	447874.50	Картометрический	0,1	-
528	2314350.19	447861.90	Картометрический	0,1	-
529	2314460.55	448013.86	Картометрический	0,1	-
530	2314529.76	448111.17	Картометрический	0,1	-
531	2314539.78	448124.86	Картометрический	0,1	-
532	2314595.26	448200.69	Картометрический	0,1	-
533	2314633.87	448253.09	Картометрический	0,1	-
534	2314661.52	448290.62	Картометрический	0,1	-
535	2314656.79	448295.19	Картометрический	0,1	-
536	2314670.06	448310.27	Картометрический	0,1	-

Раздел 2

Сведения о местоположении границ объекта

Обозначение характерных точек границ	Координаты, м		Метод определения координат характерной точки	Средняя квадратическая погрешность положения характерной точки (Mf), м	Описание обозначения точки на местности (при наличии)
	X	Y			
1	2	3	4	5	6
537	2314637.19	448334.09	Картометрический	0,1	-
538	2314643.11	448342.73	Картометрический	0,1	-
539	2314641.53	448343.13	Картометрический	0,1	-
540	2314643.69	448346.87	Картометрический	0,1	-
541	2314661.84	448368.11	Картометрический	0,1	-
542	2314673.09	448369.93	Картометрический	0,1	-
543	2314701.43	448367.92	Картометрический	0,1	-
544	2314751.13	448390.13	Картометрический	0,1	-
545	2314780.93	448395.85	Картометрический	0,1	-
546	2314781.76	448400.01	Картометрический	0,1	-
547	2314809.60	448397.04	Картометрический	0,1	-
548	2314812.63	448401.21	Картометрический	0,1	-
549	2314819.58	448422.52	Картометрический	0,1	-
550	2314820.46	448449.99	Картометрический	0,1	-
551	2314820.07	448452.48	Картометрический	0,1	-
552	2314819.42	448454.89	Картометрический	0,1	-
553	2314818.29	448457.02	Картометрический	0,1	-
554	2314828.05	448457.51	Картометрический	0,1	-
555	2314827.39	448455.11	Картометрический	0,1	-
556	2314825.72	448420.05	Картометрический	0,1	-
557	2314824.00	448413.56	Картометрический	0,1	-
558	2314855.16	448410.73	Картометрический	0,1	-
559	2314859.02	448410.46	Картометрический	0,1	-
560	2314902.35	448409.05	Картометрический	0,1	-
561	2314892.88	448329.51	Картометрический	0,1	-
562	2314889.30	448324.29	Картометрический	0,1	-
563	2314884.21	448289.71	Картометрический	0,1	-
564	2314877.59	448233.79	Картометрический	0,1	-
565	2314878.61	448231.37	Картометрический	0,1	-
566	2314875.38	448206.08	Картометрический	0,1	-

Раздел 2

Сведения о местоположении границ объекта

Обозначение характерных точек границ	Координаты, м		Метод определения координат характерной точки	Средняя квадратическая погрешность положения характерной точки (Mf), м	Описание обозначения точки на местности (при наличии)
	X	Y			
1	2	3	4	5	6
567	2314869.44	448160.27	Картометрический	0,1	-
568	2314868.64	448154.32	Картометрический	0,1	-
569	2314861.72	448155.32	Картометрический	0,1	-
570	2314861.22	448151.86	Картометрический	0,1	-
571	2314868.13	448150.86	Картометрический	0,1	-
572	2314867.22	448144.70	Картометрический	0,1	-
573	2314866.34	448142.34	Картометрический	0,1	-
574	2314843.03	448023.71	Картометрический	0,1	-
575	2314840.55	448020.50	Картометрический	0,1	-
576	2314839.08	448014.74	Картометрический	0,1	-
577	2314838.13	448003.21	Картометрический	0,1	-
578	2314856.98	447913.63	Картометрический	0,1	-
579	2314857.55	447911.73	Картометрический	0,1	-
580	2314815.05	447863.82	Картометрический	0,1	-
581	2314731.82	447766.15	Картометрический	0,1	-
582	2314622.65	447643.66	Картометрический	0,1	-
583	2314672.94	447603.50	Картометрический	0,1	-
584	2314680.89	447613.38	Картометрический	0,1	-
585	2314709.17	447591.46	Картометрический	0,1	-
586	2314701.06	447580.94	Картометрический	0,1	-
587	2314860.13	447453.54	Картометрический	0,1	-
588	2314868.68	447463.53	Картометрический	0,1	-
589	2314896.11	447441.52	Картометрический	0,1	-
590	2314888.17	447431.17	Картометрический	0,1	-
591	2315017.94	447327.45	Картометрический	0,1	-
592	2315045.90	447305.93	Картометрический	0,1	-
593	2315053.65	447315.67	Картометрический	0,1	-
594	2315081.81	447291.54	Картометрический	0,1	-
595	2315074.27	447282.14	Картометрический	0,1	-
596	2315163.91	447210.03	Картометрический	0,1	-

Раздел 2

Сведения о местоположении границ объекта

Обозначение характерных точек границ	Координаты, м		Метод определения координат характерной точки	Средняя квадратическая погрешность положения характерной точки (Mf), м	Описание обозначения точки на местности (при наличии)
	X	Y			
1	2	3	4	5	6
597	2315337.87	447080.97	Картометрический	0,1	-
598	2315457.25	447074.43	Картометрический	0,1	-
599	2315475.59	447048.21	Картометрический	0,1	-
600	2315484.46	447029.93	Картометрический	0,1	-
601	2315459.76	446986.61	Картометрический	0,1	-
602	2315594.94	446882.87	Картометрический	0,1	-
603	2315576.75	446767.29	Картометрический	0,1	-
604	2315554.92	446631.19	Картометрический	0,1	-
605	2315542.94	446571.69	Картометрический	0,1	-
606	2315544.93	446561.97	Картометрический	0,1	-
607	2315434.69	446562.96	Картометрический	0,1	-
608	2315432.50	446575.24	Картометрический	0,1	-
609	2315430.98	446574.48	Картометрический	0,1	-
610	2315426.10	446563.06	Картометрический	0,1	-
611	2315393.19	446563.29	Картометрический	0,1	-
612	2315388.40	446563.33	Картометрический	0,1	-
613	2315388.39	446563.33	Картометрический	0,1	-
614	2315297.84	446563.96	Картометрический	0,1	-
615	2315296.84	446584.25	Картометрический	0,1	-
616	2315252.46	446583.60	Картометрический	0,1	-
617	2315253.32	446564.28	Картометрический	0,1	-
618	2315246.75	446564.32	Картометрический	0,1	-
619	2315247.73	446529.31	Картометрический	0,1	-
620	2315511.71	446527.46	Картометрический	0,1	-
621	2315512.44	446529.73	Картометрический	0,1	-
622	2315570.40	446527.34	Картометрический	0,1	-
623	2315778.37	446523.03	Картометрический	0,1	-
624	2315784.46	446524.84	Картометрический	0,1	-
625	2315790.40	446523.69	Картометрический	0,1	-
626	2315959.89	446522.74	Картометрический	0,1	-

Раздел 2

Сведения о местоположении границ объекта

Обозначение характерных точек границ	Координаты, м		Метод определения координат характерной точки	Средняя квадратическая погрешность положения характерной точки (Mf), м	Описание обозначения точки на местности (при наличии)
	X	Y			
1	2	3	4	5	6
627	2315959.67	446517.74	Картометрический	0,1	-
628	2316145.98	446514.55	Картометрический	0,1	-
629	2316212.58	446512.96	Картометрический	0,1	-
630	2316242.43	446511.85	Картометрический	0,1	-
631	2316235.59	446210.88	Картометрический	0,1	-
632	2316646.37	446182.69	Картометрический	0,1	-
633	2316665.82	446602.07	Картометрический	0,1	-
634	2316676.33	446604.52	Картометрический	0,1	-
635	2316682.11	446605.87	Картометрический	0,1	-
636	2316682.36	446611.81	Картометрический	0,1	-
637	2316683.08	446628.92	Картометрический	0,1	-
638	2316683.21	446631.97	Картометрический	0,1	-
639	2316683.69	446659.48	Картометрический	0,1	-
640	2316692.20	447148.89	Картометрический	0,1	-
641	2316693.17	447204.92	Картометрический	0,1	-
642	2316732.78	447205.33	Картометрический	0,1	-
643	2316765.52	447213.92	Картометрический	0,1	-
644	2316761.83	447229.70	Картометрический	0,1	-
645	2316821.67	447231.31	Картометрический	0,1	-
646	2316832.45	447231.34	Картометрический	0,1	-
647	2316843.33	447231.18	Картометрический	0,1	-
648	2316854.31	447230.85	Картометрический	0,1	-
649	2316865.39	447230.42	Картометрический	0,1	-
650	2316876.56	447229.94	Картометрический	0,1	-
651	2316966.14	447225.97	Картометрический	0,1	-
652	2316977.33	447225.46	Картометрический	0,1	-
653	2316988.40	447224.91	Картометрический	0,1	-
654	2316999.37	447224.26	Картометрический	0,1	-
655	2317010.22	447223.47	Картометрический	0,1	-
656	2317020.95	447222.48	Картометрический	0,1	-

Раздел 2

Сведения о местоположении границ объекта

Обозначение характерных точек границ	Координаты, м		Метод определения координат характерной точки	Средняя квадратическая погрешность положения характерной точки (Mf), м	Описание обозначения точки на местности (при наличии)
	X	Y			
1	2	3	4	5	6
657	2317031.55	447221.25	Картометрический	0,1	-
658	2317042.01	447219.74	Картометрический	0,1	-
659	2317042.85	447219.59	Картометрический	0,1	-
660	2317045.10	447167.90	Картометрический	0,1	-
661	2317050.27	447049.40	Картометрический	0,1	-
662	2317051.88	447012.78	Картометрический	0,1	-
663	2317066.79	447005.50	Картометрический	0,1	-
664	2317075.06	447002.74	Картометрический	0,1	-
665	2317077.29	446899.18	Картометрический	0,1	-
666	2317077.96	446877.83	Картометрический	0,1	-
667	2317069.25	446880.18	Картометрический	0,1	-
668	2317054.61	446883.21	Картометрический	0,1	-
669	2317054.73	446875.95	Картометрический	0,1	-
670	2317069.91	446872.31	Картометрический	0,1	-
671	2317077.96	446869.80	Картометрический	0,1	-
672	2317077.66	446846.59	Картометрический	0,1	-
673	2317080.93	446802.25	Картометрический	0,1	-
674	2317082.72	446761.48	Картометрический	0,1	-
675	2317083.91	446719.52	Картометрический	0,1	-
676	2317083.31	446693.33	Картометрический	0,1	-
677	2317080.93	446676.96	Картометрический	0,1	-
678	2317058.45	446681.58	Картометрический	0,1	-
679	2317058.54	446677.44	Картометрический	0,1	-
680	2317002.87	446664.02	Картометрический	0,1	-
681	2317002.88	446652.10	Картометрический	0,1	-
682	2317002.38	446652.10	Картометрический	0,1	-
683	2317002.95	446609.96	Картометрический	0,1	-
684	2317031.97	446610.33	Картометрический	0,1	-
685	2317035.56	446610.79	Картометрический	0,1	-
686	2317051.69	446609.91	Картометрический	0,1	-

Раздел 2

Сведения о местоположении границ объекта

Обозначение характерных точек границ	Координаты, м		Метод определения координат характерной точки	Средняя квадратическая погрешность положения характерной точки (Mf), м	Описание обозначения точки на местности (при наличии)
	X	Y			
1	2	3	4	5	6
687	2317049.48	446590.54	Картометрический	0,1	-
688	2317050.58	446548.51	Картометрический	0,1	-
689	2317058.05	446547.71	Картометрический	0,1	-
690	2317057.85	446500.59	Картометрический	0,1	-
691	2317070.17	446499.05	Картометрический	0,1	-
692	2317070.17	446480.05	Картометрический	0,1	-
693	2317093.81	446480.05	Картометрический	0,1	-
694	2317094.32	446448.19	Картометрический	0,1	-
695	2317165.99	446443.52	Картометрический	0,1	-
696	2317185.74	446481.98	Картометрический	0,1	-
697	2317189.69	446498.04	Картометрический	0,1	-
698	2317192.61	446526.15	Картометрический	0,1	-
699	2317190.51	446541.67	Картометрический	0,1	-
700	2317191.25	446551.43	Картометрический	0,1	-
701	2317189.71	446567.75	Картометрический	0,1	-
702	2317192.81	446579.52	Картометрический	0,1	-
703	2317217.69	446567.25	Картометрический	0,1	-
704	2317235.80	446561.56	Картометрический	0,1	-
705	2317254.23	446556.83	Картометрический	0,1	-
706	2317275.88	446609.00	Картометрический	0,1	-
707	2317298.93	446603.71	Картометрический	0,1	-
708	2317309.80	446606.15	Картометрический	0,1	-
709	2317317.92	446627.85	Картометрический	0,1	-
710	2317379.31	446616.54	Картометрический	0,1	-
711	2317389.28	446624.92	Картометрический	0,1	-
712	2317484.82	446729.47	Картометрический	0,1	-
713	2317643.55	446873.02	Картометрический	0,1	-
714	2317679.32	446905.18	Картометрический	0,1	-
715	2317679.37	446905.21	Картометрический	0,1	-
716	2317691.90	446916.48	Картометрический	0,1	-

Раздел 2

Сведения о местоположении границ объекта

Обозначение характерных точек границ	Координаты, м		Метод определения координат характерной точки	Средняя квадратическая погрешность положения характерной точки (Mf), м	Описание обозначения точки на местности (при наличии)
	X	Y			
1	2	3	4	5	6
717	2317830.58	446845.33	Картометрический	0,1	-
718	2317858.90	446830.80	Картометрический	0,1	-
719	2317843.37	446803.86	Картометрический	0,1	-
720	2317941.68	446761.61	Картометрический	0,1	-
721	2317966.35	446755.35	Картометрический	0,1	-
722	2318004.69	446745.62	Картометрический	0,1	-
723	2318012.23	446760.17	Картометрический	0,1	-
724	2318071.33	446737.99	Картометрический	0,1	-
725	2318090.47	446754.40	Картометрический	0,1	-
726	2318111.88	446752.42	Картометрический	0,1	-
727	2318120.57	446742.68	Картометрический	0,1	-
728	2318111.80	446711.92	Картометрический	0,1	-
729	2318138.50	446704.65	Картометрический	0,1	-
730	2318138.80	446703.82	Картометрический	0,1	-
731	2318168.89	446685.64	Картометрический	0,1	-
732	2318179.21	446680.16	Картометрический	0,1	-
733	2318181.04	446664.32	Картометрический	0,1	-
734	2318195.21	446658.43	Картометрический	0,1	-
735	2318226.84	446665.52	Картометрический	0,1	-
736	2318240.50	446668.62	Картометрический	0,1	-
737	2318265.91	446648.26	Картометрический	0,1	-
738	2318293.67	446600.09	Картометрический	0,1	-
739	2318321.24	446628.48	Картометрический	0,1	-
740	2318342.23	446649.19	Картометрический	0,1	-
741	2318351.78	446646.59	Картометрический	0,1	-
742	2318357.09	446663.85	Картометрический	0,1	-
743	2318382.05	446688.48	Картометрический	0,1	-
744	2318381.62	446691.43	Картометрический	0,1	-
745	2318373.25	446716.39	Картометрический	0,1	-
746	2318404.78	446818.86	Картометрический	0,1	-

Раздел 2

Сведения о местоположении границ объекта

Обозначение характерных точек границ	Координаты, м		Метод определения координат характерной точки	Средняя квадратическая погрешность положения характерной точки (Mf), м	Описание обозначения точки на местности (при наличии)
	X	Y			
1	2	3	4	5	6
747	2318418.66	446828.71	Картометрический	0,1	-
748	2318442.08	446847.32	Картометрический	0,1	-
749	2318443.66	446864.03	Картометрический	0,1	-
750	2318422.43	446876.24	Картометрический	0,1	-
751	2318430.62	446902.87	Картометрический	0,1	-
752	2318293.35	446938.56	Картометрический	0,1	-
753	2318301.69	446960.99	Картометрический	0,1	-
754	2318285.62	446991.26	Картометрический	0,1	-
755	2318271.09	446990.30	Картометрический	0,1	-
756	2318268.33	446989.73	Картометрический	0,1	-
757	2318232.14	446987.44	Картометрический	0,1	-
758	2318188.41	446996.55	Картометрический	0,1	-
759	2318167.00	446996.37	Картометрический	0,1	-
760	2318155.11	446984.72	Картометрический	0,1	-
761	2318158.78	446962.90	Картометрический	0,1	-
762	2318159.57	446962.07	Картометрический	0,1	-
763	2318175.92	446951.06	Картометрический	0,1	-
764	2318179.82	446950.66	Картометрический	0,1	-
765	2318162.87	446891.17	Картометрический	0,1	-
766	2318151.08	446892.66	Картометрический	0,1	-
767	2318115.22	446881.26	Картометрический	0,1	-
768	2318111.38	446881.74	Картометрический	0,1	-
769	2318110.00	446881.28	Картометрический	0,1	-
770	2318102.35	446882.89	Картометрический	0,1	-
771	2318025.65	446914.07	Картометрический	0,1	-
772	2317970.84	447002.83	Картометрический	0,1	-
773	2317964.75	446971.90	Картометрический	0,1	-
774	2317959.21	446980.88	Картометрический	0,1	-
775	2317964.27	447013.47	Картометрический	0,1	-
776	2317951.20	447034.65	Картометрический	0,1	-

Раздел 2

Сведения о местоположении границ объекта

Обозначение характерных точек границ	Координаты, м		Метод определения координат характерной точки	Средняя квадратическая погрешность положения характерной точки (Mf), м	Описание обозначения точки на местности (при наличии)
	X	Y			
1	2	3	4	5	6
777	2317945.86	447002.93	Картометрический	0,1	-
778	2317937.75	447015.96	Картометрический	0,1	-
779	2317943.78	447046.65	Картометрический	0,1	-
780	2317905.29	447109.00	Картометрический	0,1	-
781	2317957.88	447154.60	Картометрический	0,1	-
782	2317958.43	447157.36	Картометрический	0,1	-
783	2317974.24	447171.54	Картометрический	0,1	-
784	2317973.69	447168.31	Картометрический	0,1	-
785	2317973.75	447168.36	Картометрический	0,1	-
786	2317990.84	447183.17	Картометрический	0,1	-
787	2317991.34	447186.36	Картометрический	0,1	-
788	2318008.99	447202.23	Картометрический	0,1	-
789	2318004.91	447176.01	Картометрический	0,1	-
790	2317987.90	447066.87	Картометрический	0,1	-
791	2318145.65	447051.51	Картометрический	0,1	-
792	2318152.50	447116.75	Картометрический	0,1	-
793	2318474.19	447093.65	Картометрический	0,1	-
794	2318480.02	447521.79	Картометрический	0,1	-
795	2318421.92	447566.41	Картометрический	0,1	-
796	2318497.61	447622.14	Картометрический	0,1	-
797	2318476.09	447634.75	Картометрический	0,1	-
798	2318464.77	447643.11	Картометрический	0,1	-
799	2318443.70	447658.30	Картометрический	0,1	-
800	2318311.93	447765.48	Картометрический	0,1	-
801	2318295.83	447779.70	Картометрический	0,1	-
802	2318276.83	447793.34	Картометрический	0,1	-
803	2318256.71	447821.71	Картометрический	0,1	-
804	2318220.03	447851.56	Картометрический	0,1	-
805	2318202.60	447869.04	Картометрический	0,1	-
806	2318187.77	447884.41	Картометрический	0,1	-

Раздел 2

Сведения о местоположении границ объекта

Обозначение характерных точек границ	Координаты, м		Метод определения координат характерной точки	Средняя квадратическая погрешность положения характерной точки (Mf), м	Описание обозначения точки на местности (при наличии)
	X	Y			
1	2	3	4	5	6
807	2318173.10	447908.85	Картометрический	0,1	-
808	2318146.89	447961.23	Картометрический	0,1	-
809	2318130.42	447997.53	Картометрический	0,1	-
810	2318101.81	448058.15	Картометрический	0,1	-
811	2318077.45	448114.87	Картометрический	0,1	-
812	2318074.28	448122.24	Картометрический	0,1	-
813	2318067.64	448131.62	Картометрический	0,1	-
814	2318059.09	448136.17	Картометрический	0,1	-
815	2318043.20	448143.82	Картометрический	0,1	-
816	2318035.74	448147.41	Картометрический	0,1	-
817	2318031.92	448148.29	Картометрический	0,1	-
818	2318027.56	448149.29	Картометрический	0,1	-
819	2318028.62	448153.54	Картометрический	0,1	-
820	2318036.83	448151.32	Картометрический	0,1	-
821	2318059.62	448140.79	Картометрический	0,1	-
822	2318071.18	448134.13	Картометрический	0,1	-
823	2318078.15	448123.92	Картометрический	0,1	-
824	2318105.76	448059.69	Картометрический	0,1	-
825	2318134.29	447999.01	Картометрический	0,1	-
826	2318150.89	447962.79	Картометрический	0,1	-
827	2318177.12	447910.35	Картометрический	0,1	-
828	2318191.05	447886.70	Картометрический	0,1	-
829	2318205.89	447871.31	Картометрический	0,1	-
830	2318223.33	447853.82	Картометрический	0,1	-
831	2318260.29	447824.11	Картометрический	0,1	-
832	2318280.12	447795.60	Картометрический	0,1	-
833	2318299.13	447781.97	Картометрический	0,1	-
834	2318314.76	447768.16	Картометрический	0,1	-
835	2318315.10	447767.88	Картометрический	0,1	-
836	2318344.17	447744.20	Картометрический	0,1	-

Раздел 2

Сведения о местоположении границ объекта

Обозначение характерных точек границ	Координаты, м		Метод определения координат характерной точки	Средняя квадратическая погрешность положения характерной точки (Mf), м	Описание обозначения точки на местности (при наличии)
	X	Y			
1	2	3	4	5	6
837	2318344.46	447743.97	Картометрический	0,1	-
838	2318447.00	447660.56	Картометрический	0,1	-
839	2318467.55	447645.99	Картометрический	0,1	-
840	2318478.57	447637.89	Картометрический	0,1	-
841	2318498.36	447625.75	Картометрический	0,1	-
842	2318517.14	447617.65	Картометрический	0,1	-
843	2318549.81	447610.05	Картометрический	0,1	-
844	2318667.71	447591.32	Картометрический	0,1	-
845	2318693.86	447587.85	Картометрический	0,1	-
846	2318756.20	447578.94	Картометрический	0,1	-
847	2318783.22	447574.76	Картометрический	0,1	-
848	2318908.85	447557.04	Картометрический	0,1	-
849	2319193.06	447520.17	Картометрический	0,1	-
850	2319329.95	447494.39	Картометрический	0,1	-
851	2319728.82	447435.41	Картометрический	0,1	-
852	2319809.52	447422.85	Картометрический	0,1	-
853	2319845.75	447417.04	Картометрический	0,1	-
854	2320001.99	447396.07	Картометрический	0,1	-
855	2320093.28	447387.78	Картометрический	0,1	-
856	2320136.33	447385.72	Картометрический	0,1	-
857	2320197.29	447386.09	Картометрический	0,1	-
858	2320365.99	447387.70	Картометрический	0,1	-
859	2320405.56	447385.30	Картометрический	0,1	-
860	2320414.48	447384.76	Картометрический	0,1	-
861	2320429.44	447384.31	Картометрический	0,1	-
862	2320469.36	447383.02	Картометрический	0,1	-
863	2320510.70	447380.60	Картометрический	0,1	-
864	2320561.27	447377.19	Картометрический	0,1	-
865	2320561.34	447377.19	Картометрический	0,1	-
866	2320604.26	447374.60	Картометрический	0,1	-

Раздел 2

Сведения о местоположении границ объекта

Обозначение характерных точек границ	Координаты, м		Метод определения координат характерной точки	Средняя квадратическая погрешность положения характерной точки (Mf), м	Описание обозначения точки на местности (при наличии)
	X	Y			
1	2	3	4	5	6
867	2320653.01	447371.04	Картометрический	0,1	-
868	2320691.42	447368.12	Картометрический	0,1	-
869	2320725.29	447365.36	Картометрический	0,1	-
870	2320725.35	447365.36	Картометрический	0,1	-
871	2320729.28	447365.06	Картометрический	0,1	-
872	2320730.50	447376.00	Картометрический	0,1	-
873	2320731.72	447386.94	Картометрический	0,1	-
874	2320733.06	447398.87	Картометрический	0,1	-
875	2320740.29	447398.32	Картометрический	0,1	-
876	2320739.93	447391.19	Картометрический	0,1	-
1	2320806.51	447386.54	Картометрический	0,1	-
877	2319165.41	451834.53	Картометрический	0,1	-
878	2319161.44	451835.45	Картометрический	0,1	-
879	2319133.98	451843.02	Картометрический	0,1	-
880	2319102.51	451851.69	Картометрический	0,1	-
881	2319065.02	451862.07	Картометрический	0,1	-
882	2319021.27	451874.08	Картометрический	0,1	-
883	2318975.96	451886.57	Картометрический	0,1	-
884	2318936.72	451897.38	Картометрический	0,1	-
885	2318928.81	451975.51	Картометрический	0,1	-
886	2318926.58	452006.90	Картометрический	0,1	-
887	2318924.31	452038.85	Картометрический	0,1	-
888	2318922.06	452071.05	Картометрический	0,1	-
889	2318920.51	452103.88	Картометрический	0,1	-
890	2318918.71	452117.63	Картометрический	0,1	-
891	2318917.79	452130.58	Картометрический	0,1	-
892	2318916.78	452144.84	Картометрический	0,1	-
893	2318914.95	452170.55	Картометрический	0,1	-
894	2318912.58	452204.45	Картометрический	0,1	-
895	2318910.41	452232.46	Картометрический	0,1	-

Раздел 2

Сведения о местоположении границ объекта

Обозначение характерных точек границ	Координаты, м		Метод определения координат характерной точки	Средняя квадратическая погрешность положения характерной точки (Mf), м	Описание обозначения точки на местности (при наличии)
	X	Y			
1	2	3	4	5	6
896	2318901.61	452232.38	Картометрический	0,1	-
897	2318901.33	452239.82	Картометрический	0,1	-
898	2318883.52	452241.84	Картометрический	0,1	-
899	2318883.61	452239.31	Картометрический	0,1	-
900	2318823.36	452250.15	Картометрический	0,1	-
901	2318824.04	452230.38	Картометрический	0,1	-
902	2318804.10	452229.65	Картометрический	0,1	-
903	2318803.35	452250.04	Картометрический	0,1	-
904	2318802.45	452274.65	Картометрический	0,1	-
905	2318801.55	452299.25	Картометрический	0,1	-
906	2318800.65	452323.84	Картометрический	0,1	-
907	2318799.75	452348.44	Картометрический	0,1	-
908	2318799.27	452361.18	Картометрический	0,1	-
909	2318798.62	452361.27	Картометрический	0,1	-
910	2318799.81	452375.15	Картометрический	0,1	-
911	2318800.48	452375.10	Картометрический	0,1	-
912	2318801.79	452390.03	Картометрический	0,1	-
913	2318798.21	452390.39	Картометрический	0,1	-
914	2318797.30	452407.48	Картометрический	0,1	-
915	2318800.91	452407.57	Картометрический	0,1	-
916	2318798.40	452452.17	Картометрический	0,1	-
917	2318789.53	452452.32	Картометрический	0,1	-
918	2318789.17	452461.28	Картометрический	0,1	-
919	2318794.83	452460.74	Картометрический	0,1	-
920	2318795.26	452482.04	Картометрический	0,1	-
921	2318788.32	452482.50	Картометрический	0,1	-
922	2318785.06	452563.31	Картометрический	0,1	-
923	2318894.71	452566.96	Картометрический	0,1	-
924	2318942.43	452568.25	Картометрический	0,1	-
925	2319036.79	452570.50	Картометрический	0,1	-

Раздел 2

Сведения о местоположении границ объекта

Обозначение характерных точек границ	Координаты, м		Метод определения координат характерной точки	Средняя квадратическая погрешность положения характерной точки (Mf), м	Описание обозначения точки на местности (при наличии)
	X	Y			
1	2	3	4	5	6
926	2319035.77	452650.65	Картометрический	0,1	-
927	2319101.53	452649.62	Картометрический	0,1	-
928	2319102.26	452633.50	Картометрический	0,1	-
929	2319111.25	452633.61	Картометрический	0,1	-
930	2319111.57	452616.17	Картометрический	0,1	-
931	2319103.07	452615.55	Картометрический	0,1	-
932	2319103.17	452613.42	Картометрический	0,1	-
933	2319110.58	452613.86	Картометрический	0,1	-
934	2319112.81	452593.16	Картометрический	0,1	-
935	2319103.22	452593.17	Картометрический	0,1	-
936	2319105.77	452567.56	Картометрический	0,1	-
937	2319107.03	452551.68	Картометрический	0,1	-
938	2319108.13	452531.96	Картометрический	0,1	-
939	2319106.86	452531.88	Картометрический	0,1	-
940	2319108.86	452487.96	Картометрический	0,1	-
941	2319109.98	452487.97	Картометрический	0,1	-
942	2319111.91	452468.25	Картометрический	0,1	-
943	2319111.74	452468.11	Картометрический	0,1	-
944	2319112.65	452452.34	Картометрический	0,1	-
945	2319111.46	452452.27	Картометрический	0,1	-
946	2319112.06	452443.72	Картометрический	0,1	-
947	2319113.92	452418.83	Картометрический	0,1	-
948	2319114.15	452418.84	Картометрический	0,1	-
949	2319116.42	452393.89	Картометрический	0,1	-
950	2319117.58	452369.91	Картометрический	0,1	-
951	2319117.50	452369.91	Картометрический	0,1	-
952	2319119.48	452342.98	Картометрический	0,1	-
953	2319120.32	452343.05	Картометрический	0,1	-
954	2319122.24	452318.51	Картометрический	0,1	-
955	2319121.27	452318.46	Картометрический	0,1	-

Раздел 2

Сведения о местоположении границ объекта

Обозначение характерных точек границ	Координаты, м		Метод определения координат характерной точки	Средняя квадратическая погрешность положения характерной точки (Mf), м	Описание обозначения точки на местности (при наличии)
	X	Y			
1	2	3	4	5	6
956	2319125.74	452264.61	Картометрический	0,1	-
957	2319127.06	452240.34	Картометрический	0,1	-
958	2319126.83	452240.32	Картометрический	0,1	-
959	2319128.58	452216.14	Картометрический	0,1	-
960	2319128.93	452213.79	Картометрический	0,1	-
961	2319130.13	452189.82	Картометрический	0,1	-
962	2319131.53	452162.28	Картометрический	0,1	-
963	2319132.26	452162.32	Картометрический	0,1	-
964	2319134.03	452137.27	Картометрический	0,1	-
965	2319135.73	452137.36	Картометрический	0,1	-
966	2319135.86	452133.25	Картометрический	0,1	-
967	2319135.44	452133.06	Картометрический	0,1	-
968	2319136.18	452113.46	Картометрический	0,1	-
969	2319134.02	452113.34	Картометрический	0,1	-
970	2319135.44	452085.53	Картометрический	0,1	-
971	2319146.46	452086.10	Картометрический	0,1	-
972	2319149.94	452041.87	Картометрический	0,1	-
973	2319156.91	451954.48	Картометрический	0,1	-
974	2319162.11	451887.47	Картометрический	0,1	-
975	2319164.92	451841.67	Картометрический	0,1	-
877	2319165.41	451834.53	Картометрический	0,1	-
976	2313946.23	448098.70	Картометрический	0,1	-
977	2313943.92	448109.53	Картометрический	0,1	-
978	2313932.50	448107.09	Картометрический	0,1	-
979	2313934.81	448096.26	Картометрический	0,1	-
976	2313946.23	448098.70	Картометрический	0,1	-
980	2314262.76	447851.74	Картометрический	0,1	-
981	2314258.22	447855.50	Картометрический	0,1	-
982	2314253.16	447849.39	Картометрический	0,1	-
983	2314257.70	447845.63	Картометрический	0,1	-

Раздел 2

Сведения о местоположении границ объекта

Обозначение характерных точек границ	Координаты, м		Метод определения координат характерной точки	Средняя квадратическая погрешность положения характерной точки (Mf), м	Описание обозначения точки на местности (при наличии)
	X	Y			
1	2	3	4	5	6
980	2314262.76	447851.74	Картометрический	0,1	-
984	2314301.92	449201.62	Картометрический	0,1	-
985	2314297.23	449209.42	Картометрический	0,1	-
986	2314289.08	449205.41	Картометрический	0,1	-
987	2314294.45	449197.26	Картометрический	0,1	-
984	2314301.92	449201.62	Картометрический	0,1	-
988	2314523.22	447650.47	Картометрический	0,1	-
989	2314517.93	447654.47	Картометрический	0,1	-
990	2314514.72	447650.34	Картометрический	0,1	-
991	2314510.23	447644.62	Картометрический	0,1	-
992	2314515.45	447640.53	Картометрический	0,1	-
993	2314519.97	447646.30	Картометрический	0,1	-
988	2314523.22	447650.47	Картометрический	0,1	-
994	2314583.05	449183.95	Картометрический	0,1	-
995	2314576.98	449195.14	Картометрический	0,1	-
996	2314567.01	449189.74	Картометрический	0,1	-
997	2314573.08	449178.55	Картометрический	0,1	-
994	2314583.05	449183.95	Картометрический	0,1	-
998	2314760.57	449519.87	Картометрический	0,1	-
999	2314753.76	449523.47	Картометрический	0,1	-
1000	2314751.08	449518.40	Картометрический	0,1	-
1001	2314757.89	449514.80	Картометрический	0,1	-
998	2314760.57	449519.87	Картометрический	0,1	-
1002	2314857.25	447378.77	Картометрический	0,1	-
1003	2314852.63	447382.49	Картометрический	0,1	-
1004	2314847.81	447376.50	Картометрический	0,1	-
1005	2314852.43	447372.78	Картометрический	0,1	-
1002	2314857.25	447378.77	Картометрический	0,1	-
1006	2315109.60	447183.33	Картометрический	0,1	-
1007	2315102.97	447185.68	Картометрический	0,1	-

Раздел 2

Сведения о местоположении границ объекта

Обозначение характерных точек границ	Координаты, м		Метод определения координат характерной точки	Средняя квадратическая погрешность положения характерной точки (Mf), м	Описание обозначения точки на местности (при наличии)
	X	Y			
1	2	3	4	5	6
1008	2315097.83	447171.24	Картометрический	0,1	-
1009	2315104.46	447168.87	Картометрический	0,1	-
1006	2315109.60	447183.33	Картометрический	0,1	-
1010	2315221.30	450354.70	Картометрический	0,1	-
1011	2315214.57	450368.22	Картометрический	0,1	-
1012	2315207.60	450364.76	Картометрический	0,1	-
1013	2315214.34	450351.23	Картометрический	0,1	-
1010	2315221.30	450354.70	Картометрический	0,1	-
1014	2315460.75	450833.18	Картометрический	0,1	-
1015	2315456.50	450958.08	Картометрический	0,1	-
1016	2315361.42	450965.21	Картометрический	0,1	-
1017	2315357.14	450881.06	Картометрический	0,1	-
1018	2315372.94	450877.31	Картометрический	0,1	-
1014	2315460.75	450833.18	Картометрический	0,1	-
1019	2316730.27	446968.41	Картометрический	0,1	-
1020	2316719.91	446971.71	Картометрический	0,1	-
1021	2316716.41	446960.74	Картометрический	0,1	-
1022	2316726.77	446957.44	Картометрический	0,1	-
1019	2316730.27	446968.41	Картометрический	0,1	-
1023	2317030.08	446818.47	Картометрический	0,1	-
1024	2317024.91	446821.10	Картометрический	0,1	-
1025	2317021.31	446814.01	Картометрический	0,1	-
1026	2317026.48	446811.38	Картометрический	0,1	-
1023	2317030.08	446818.47	Картометрический	0,1	-
1027	2320396.34	447363.65	Картометрический	0,1	-
1028	2320395.38	447381.91	Картометрический	0,1	-
1029	2320365.91	447383.70	Картометрический	0,1	-
1030	2320197.21	447382.09	Картометрический	0,1	-
1031	2320136.24	447381.72	Картометрический	0,1	-
1032	2320093.20	447383.78	Картометрический	0,1	-

Раздел 2

Сведения о местоположении границ объекта

Обозначение характерных точек границ	Координаты, м		Метод определения координат характерной точки	Средняя квадратическая погрешность положения характерной точки (Mf), м	Описание обозначения точки на местности (при наличии)
	X	Y			
1	2	3	4	5	6
1033	2320022.66	447390.19	Картометрический	0,1	-
1034	2320001.91	447392.07	Картометрический	0,1	-
1035	2319845.67	447413.04	Картометрический	0,1	-
1036	2319809.44	447418.85	Картометрический	0,1	-
1037	2319728.74	447431.41	Картометрический	0,1	-
1038	2319329.87	447490.40	Картометрический	0,1	-
1039	2319192.98	447516.17	Картометрический	0,1	-
1040	2318924.25	447551.03	Картометрический	0,1	-
1041	2318925.42	447539.87	Картометрический	0,1	-
1042	2318930.35	447539.05	Картометрический	0,1	-
1043	2318928.61	447530.75	Картометрический	0,1	-
1044	2318928.64	447477.13	Картометрический	0,1	-
1045	2318933.71	447467.85	Картометрический	0,1	-
1046	2318948.46	447453.02	Картометрический	0,1	-
1047	2318976.48	447415.46	Картометрический	0,1	-
1048	2319067.22	447345.98	Картометрический	0,1	-
1049	2319070.62	447335.32	Картометрический	0,1	-
1050	2319096.90	447312.27	Картометрический	0,1	-
1051	2319161.85	447303.23	Картометрический	0,1	-
1052	2319273.31	447290.23	Картометрический	0,1	-
1053	2319380.06	447276.17	Картометрический	0,1	-
1054	2319438.52	447269.06	Картометрический	0,1	-
1055	2319516.32	447257.94	Картометрический	0,1	-
1056	2319602.39	447248.09	Картометрический	0,1	-
1057	2319619.66	447244.41	Картометрический	0,1	-
1058	2319647.17	447228.78	Картометрический	0,1	-
1059	2319662.72	447228.01	Картометрический	0,1	-
1060	2319687.16	447226.79	Картометрический	0,1	-
1061	2319701.61	447226.07	Картометрический	0,1	-
1062	2319706.15	447228.69	Картометрический	0,1	-

Раздел 2

Сведения о местоположении границ объекта

Обозначение характерных точек границ	Координаты, м		Метод определения координат характерной точки	Средняя квадратическая погрешность положения характерной точки (Mf), м	Описание обозначения точки на местности (при наличии)
	X	Y			
1	2	3	4	5	6
1063	2319727.40	447224.49	Картометрический	0,1	-
1064	2319780.88	447221.21	Картометрический	0,1	-
1065	2319848.81	447214.42	Картометрический	0,1	-
1066	2319903.06	447211.43	Картометрический	0,1	-
1067	2319963.11	447208.30	Картометрический	0,1	-
1068	2320002.97	447208.59	Картометрический	0,1	-
1069	2320076.95	447212.26	Картометрический	0,1	-
1070	2320076.99	447212.64	Картометрический	0,1	-
1071	2320080.24	447248.13	Картометрический	0,1	-
1072	2320080.94	447256.38	Картометрический	0,1	-
1073	2320088.43	447256.04	Картометрический	0,1	-
1074	2320088.70	447256.03	Картометрический	0,1	-
1075	2320098.70	447258.84	Картометрический	0,1	-
1076	2320104.30	447260.42	Картометрический	0,1	-
1077	2320108.90	447260.77	Картометрический	0,1	-
1078	2320116.47	447261.35	Картометрический	0,1	-
1079	2320115.12	447245.14	Картометрический	0,1	-
1080	2320115.10	447245.00	Картометрический	0,1	-
1081	2320114.63	447239.82	Картометрический	0,1	-
1082	2320145.50	447241.57	Картометрический	0,1	-
1083	2320167.48	447243.29	Картометрический	0,1	-
1084	2320202.74	447249.69	Картометрический	0,1	-
1085	2320269.30	447259.44	Картометрический	0,1	-
1086	2320296.26	447263.53	Картометрический	0,1	-
1087	2320327.68	447268.90	Картометрический	0,1	-
1088	2320333.32	447273.49	Картометрический	0,1	-
1089	2320340.55	447284.82	Картометрический	0,1	-
1090	2320346.38	447299.07	Картометрический	0,1	-
1091	2320351.18	447331.07	Картометрический	0,1	-
1092	2320352.17	447365.50	Картометрический	0,1	-

Раздел 2

Сведения о местоположении границ объекта

Обозначение характерных точек границ	Координаты, м		Метод определения координат характерной точки	Средняя квадратическая погрешность положения характерной точки (Mf), м	Описание обозначения точки на местности (при наличии)
	X	Y			
1	2	3	4	5	6
1093	2320355.51	447365.28	Картометрический	0,1	-
1094	2320355.95	447366.49	Картометрический	0,1	-
1027	2320396.34	447363.65	Картометрический	0,1	-
1095	2319205.37	453622.88	Картометрический	0,1	-
1096	2319185.32	453623.37	Картометрический	0,1	-
1097	2319179.40	453623.17	Картометрический	0,1	-
1098	2319179.43	453616.49	Картометрический	0,1	-
1099	2319179.70	453599.65	Картометрический	0,1	-
1100	2319204.97	453601.83	Картометрический	0,1	-
1095	2319205.37	453622.88	Картометрический	0,1	-
1101	2319363.45	451706.29	Картометрический	0,1	-
1102	2319357.61	451721.43	Картометрический	0,1	-
1103	2319306.84	451729.05	Картометрический	0,1	-
1104	2319307.30	451713.21	Картометрический	0,1	-
1101	2319363.45	451706.29	Картометрический	0,1	-
1105	2319649.49	451341.97	Картометрический	0,1	-
1106	2319642.65	451356.74	Картометрический	0,1	-
1107	2319636.97	451354.81	Картометрический	0,1	-
1108	2319622.92	451353.61	Картометрический	0,1	-
1109	2319626.64	451333.84	Картометрический	0,1	-
1110	2319644.24	451335.01	Картометрический	0,1	-
1105	2319649.49	451341.97	Картометрический	0,1	-
1111	2319643.00	451559.06	Картометрический	0,1	-
1112	2319640.86	451577.59	Картометрический	0,1	-
1113	2319623.98	451575.76	Картометрический	0,1	-
1114	2319625.70	451560.96	Картометрический	0,1	-
1115	2319635.29	451558.16	Картометрический	0,1	-
1111	2319643.00	451559.06	Картометрический	0,1	-
1116	2319921.95	451122.38	Картометрический	0,1	-
1117	2319918.91	451147.61	Картометрический	0,1	-

Раздел 2

Сведения о местоположении границ объекта

Обозначение характерных точек границ	Координаты, м		Метод определения координат характерной точки	Средняя квадратическая погрешность положения характерной точки (Mf), м	Описание обозначения точки на местности (при наличии)
	X	Y			
1	2	3	4	5	6
1118	2319897.78	451144.29	Картометрический	0,1	-
1119	2319901.50	451118.22	Картометрический	0,1	-
1116	2319921.95	451122.38	Картометрический	0,1	-
1120	2320205.26	451391.06	Картометрический	0,1	-
1121	2320202.56	451393.99	Картометрический	0,1	-
1122	2320199.61	451391.31	Картометрический	0,1	-
1123	2320202.17	451388.38	Картометрический	0,1	-
1120	2320205.26	451391.06	Картометрический	0,1	-
1124	2320762.86	450410.20	Картометрический	0,1	-
1125	2320762.84	450410.52	Картометрический	0,1	-
1126	2320761.54	450429.23	Картометрический	0,1	-
1127	2320730.32	450426.93	Картометрический	0,1	-
1128	2320732.14	450407.66	Картометрический	0,1	-
1124	2320762.86	450410.20	Картометрический	0,1	-
1129	2321093.95	451223.98	Картометрический	0,1	-
1130	2321092.13	451253.72	Картометрический	0,1	-
1131	2321089.10	451253.67	Картометрический	0,1	-
1132	2321055.64	451251.92	Картометрический	0,1	-
1133	2321032.34	451249.33	Картометрический	0,1	-
1134	2321033.74	451231.03	Картометрический	0,1	-
1135	2321077.62	451234.37	Картометрический	0,1	-
1136	2321078.39	451222.80	Картометрический	0,1	-
1129	2321093.95	451223.98	Картометрический	0,1	-
1137	2322067.81	450654.60	Картометрический	0,1	-
1138	2322067.15	450662.67	Картометрический	0,1	-
1139	2322066.60	450669.37	Картометрический	0,1	-
1140	2322066.19	450674.57	Картометрический	0,1	-
1141	2322031.88	450672.68	Картометрический	0,1	-
1142	2322031.79	450646.97	Картометрический	0,1	-
1143	2322033.69	450644.94	Картометрический	0,1	-

Раздел 2

Сведения о местоположении границ объекта

Обозначение характерных точек границ	Координаты, м		Метод определения координат характерной точки	Средняя квадратическая погрешность положения характерной точки (Mf), м	Описание обозначения точки на местности (при наличии)
	X	Y			
1	2	3	4	5	6
1144	2322035.92	450619.12	Картометрический	0,1	-
1145	2322054.52	450619.14	Картометрический	0,1	-
1146	2322051.10	450653.52	Картометрический	0,1	-
1137	2322067.81	450654.60	Картометрический	0,1	-

3. Сведения о характерных точках части (частей) границы объекта

Обозначение характерных точек границ	Координаты, м		Метод определения координат характерной точки	Средняя квадратическая погрешность положения характерной точки (Mf), м	Описание обозначения точки на местности (при наличии)
	X	Y			
1	2	3	4	5	6
-	-	-	-	-	-

Раздел 3

Сведения о местоположении измененных (уточненных) границ объекта

1. Система координат -

2. Сведения о характерных точках границ объекта

Обозначение характерных точек границ	Существующие координаты, м		Измененные (уточненные) координаты, м		Метод определения координат характерной точки	Средняя квадратическая погрешность положения характерной точки (Mf), м	Описание обозначения точки на местности (при наличии)
	X	Y	X	Y			
1	2	3	4	5	6	7	8
-	-	-	-	-	-	-	

3. Сведения о характерных точках части (частей) границы объекта

Обозначение характерных точек границ	Существующие координаты, м		Измененные (уточненные) координаты, м		Метод определения координат характерной точки	Средняя квадратическая погрешность положения характерной точки (Mf), м	Описание обозначения точки на местности (при наличии)
	X	Y	X	Y			
1	2	3	4	5	6	7	8
-	-	-	-	-	-	-	

Раздел 4
План границ объекта



Масштаб 1:25 000

Условные обозначения:

- граница объекта, местоположение которого описано
- границы муниципальных образований
- границы зон с особыми условиями использования территорий
- границы земельных участков по сведениям ЕГРН
- поворотная точка границ объекта

Подпись _____ Дата « » 20__ г

Место для отпечатка печати лица, составившего описание местоположения границ объекта

ОПИСАНИЕ МЕСТОПОЛОЖЕНИЯ ГРАНИЦ

д. Алексино-Туголес

(наименование объекта, местоположение границ которого описано (далее - объект))

Раздел 1

Сведения об объекте

№ п/п	Характеристики объекта	Описание характеристик
1	2	3
1.	Местоположение объекта	Московская область, городской округ Шатура
2.	Площадь объекта +/- величина погрешности определения площади (Р +/- Дельта Р)	570266 кв. м ± 264 кв. м
3.	Иные характеристики объекта	

Раздел 2

Сведения о местоположении границ объекта

1. Система координат МСК-50, зона 2

2. Сведения о характерных точках границ объекта

Обозначение характерных точек границ	Координаты, м		Метод определения координат характерной точки	Средняя квадратическая погрешность положения характерной точки (Мг), м	Описание обозначения точки на местности (при наличии)
	X	Y			
1	2	3	4	5	6
Участок 1					
1	2330674.58	446991.41	Картометрический	0,1	-
2	2330657.58	447012.65	Картометрический	0,1	-
3	2330660.15	447013.13	Картометрический	0,1	-
4	2330659.86	447013.61	Картометрический	0,1	-
5	2330655.15	447022.44	Картометрический	0,1	-
6	2330650.19	447031.76	Картометрический	0,1	-
7	2330613.10	447025.66	Картометрический	0,1	-
8	2330494.63	447006.11	Картометрический	0,1	-
9	2330364.47	446984.67	Картометрический	0,1	-
10	2330235.71	446963.33	Картометрический	0,1	-
11	2330102.59	446941.09	Картометрический	0,1	-
12	2329966.65	446918.75	Картометрический	0,1	-
13	2329838.22	446897.31	Картометрический	0,1	-
14	2329722.57	446878.47	Картометрический	0,1	-
15	2329676.17	446870.98	Картометрический	0,1	-
16	2329675.60	446869.14	Картометрический	0,1	-
17	2329370.71	446821.04	Картометрический	0,1	-
18	2329372.56	446813.32	Картометрический	0,1	-
19	2329373.04	446811.34	Картометрический	0,1	-
20	2329375.41	446801.59	Картометрический	0,1	-
21	2329377.18	446794.28	Картометрический	0,1	-
22	2329375.98	446794.08	Картометрический	0,1	-
23	2329228.81	446769.56	Картометрический	0,1	-
24	2329228.68	446769.54	Картометрический	0,1	-
25	2329106.87	446750.18	Картометрический	0,1	-
26	2329202.64	446549.39	Картометрический	0,1	-

Раздел 2

Сведения о местоположении границ объекта

Обозначение характерных точек границ	Координаты, м		Метод определения координат характерной точки	Средняя квадратическая погрешность положения характерной точки (Mf), м	Описание обозначения точки на местности (при наличии)
	X	Y			
1	2	3	4	5	6
27	2329228.82	446492.76	Картометрический	0,1	-
28	2329199.52	446480.59	Картометрический	0,1	-
29	2329205.77	446465.19	Картометрический	0,1	-
30	2329154.96	446331.48	Картометрический	0,1	-
31	2329183.41	446274.00	Картометрический	0,1	-
32	2329185.98	446269.74	Картометрический	0,1	-
33	2329184.20	446252.53	Картометрический	0,1	-
34	2329189.94	446243.18	Картометрический	0,1	-
35	2329229.61	446203.03	Картометрический	0,1	-
36	2329273.38	446188.36	Картометрический	0,1	-
37	2329340.96	446210.10	Картометрический	0,1	-
38	2329451.00	446263.17	Картометрический	0,1	-
39	2329467.98	446265.45	Картометрический	0,1	-
40	2329519.78	446307.07	Картометрический	0,1	-
41	2329531.45	446329.80	Картометрический	0,1	-
42	2329616.13	446384.10	Картометрический	0,1	-
43	2329644.29	446417.74	Картометрический	0,1	-
44	2329661.11	446427.09	Картометрический	0,1	-
45	2329713.86	446368.15	Картометрический	0,1	-
46	2329768.48	446396.91	Картометрический	0,1	-
47	2329881.90	446479.98	Картометрический	0,1	-
48	2329862.16	446501.56	Картометрический	0,1	-
49	2330078.65	446592.24	Картометрический	0,1	-
50	2330118.00	446544.27	Картометрический	0,1	-
51	2330130.95	446554.62	Картометрический	0,1	-
52	2330148.13	446568.36	Картометрический	0,1	-
53	2330136.84	446610.16	Картометрический	0,1	-
54	2330192.04	446634.84	Картометрический	0,1	-
55	2330305.93	446699.10	Картометрический	0,1	-
56	2330304.38	446710.73	Картометрический	0,1	-

Раздел 2

Сведения о местоположении границ объекта

Обозначение характерных точек границ	Координаты, м		Метод определения координат характерной точки	Средняя квадратическая погрешность положения характерной точки (Mf), м	Описание обозначения точки на местности (при наличии)
	X	Y			
1	2	3	4	5	6
57	2330654.13	446988.04	Картометрический	0,1	-
1	2330674.58	446991.41	Картометрический	0,1	-

3. Сведения о характерных точках части (частей) границы объекта

Обозначение характерных точек границ	Координаты, м		Метод определения координат характерной точки	Средняя квадратическая погрешность положения характерной точки (Mf), м	Описание обозначения точки на местности (при наличии)
	X	Y			
1	2	3	4	5	6
-	-	-	-	-	-

Раздел 3

Сведения о местоположении измененных (уточненных) границ объекта

1. Система координат -

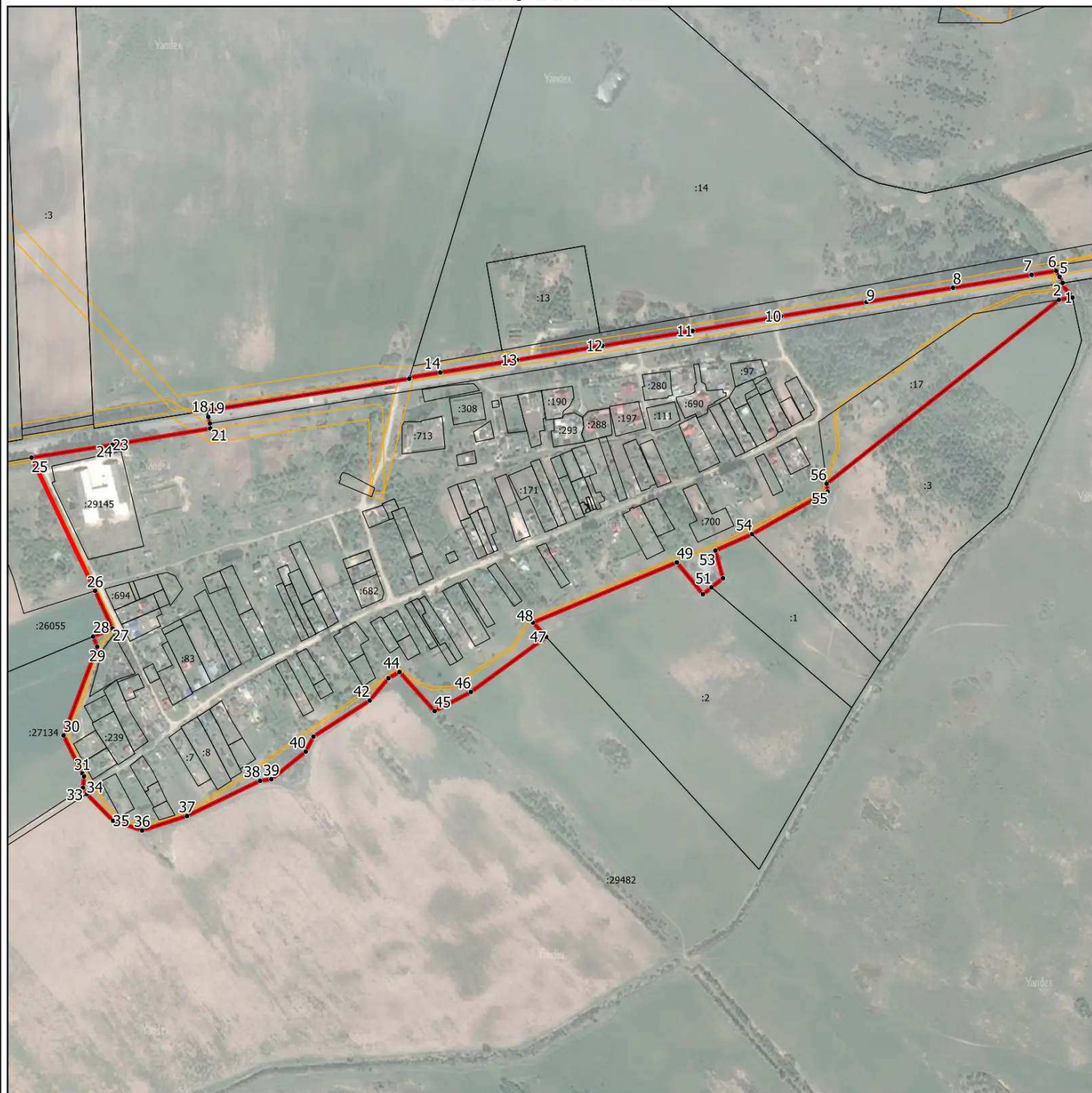
2. Сведения о характерных точках границ объекта

Обозначение характерных точек границ	Существующие координаты, м		Измененные (уточненные) координаты, м		Метод определения координат характерной точки	Средняя квадратическая погрешность положения характерной точки (Mf), м	Описание обозначения точки на местности (при наличии)
	X	Y	X	Y			
1	2	3	4	5	6	7	8
-	-	-	-	-	-	-	

3. Сведения о характерных точках части (частей) границы объекта

Обозначение характерных точек границ	Существующие координаты, м		Измененные (уточненные) координаты, м		Метод определения координат характерной точки	Средняя квадратическая погрешность положения характерной точки (Mf), м	Описание обозначения точки на местности (при наличии)
	X	Y	X	Y			
1	2	3	4	5	6	7	8
-	-	-	-	-	-	-	

Раздел 4
План границ объекта



Масштаб 1:8 000

Условные обозначения:

- - граница объекта, местоположение которого описано
- - границы муниципальных образований
- - границы зон с особыми условиями использования территорий
- - границы земельных участков по сведениям ЕГРН
- - поворотная точка границ объекта

Подпись _____ Дата « ____ » _____ 20__ г.

Место для оттиска печати лица, составившего описание местоположения границ объекта

ОПИСАНИЕ МЕСТОПОЛОЖЕНИЯ ГРАНИЦ

д. Алёшино

(наименование объекта, местоположение границ которого описано (далее - объект))

Раздел 1

Сведения об объекте

№ п/п	Характеристики объекта	Описание характеристик
1	2	3
1.	Местоположение объекта	Московская область, городской округ Шатура
2.	Площадь объекта +/- величина погрешности определения площади (Р +/- Дельта Р)	80988 кв. м ± 100 кв. м
3.	Иные характеристики объекта	

Раздел 2

Сведения о местоположении границ объекта

1. Система координат МСК-50, зона 2

2. Сведения о характерных точках границ объекта

Обозначение характерных точек границ	Координаты, м		Метод определения координат характерной точки	Средняя квадратическая погрешность положения характерной точки (Мт), м	Описание обозначения точки на местности (при наличии)
	X	Y			
1	2	3	4	5	6
Участок 1					
1	2314853.13	417702.38	Картометрический	0,1	-
2	2314849.84	417712.01	Картометрический	0,1	-
3	2314841.63	417736.15	Картометрический	0,1	-
4	2314812.76	417726.36	Картометрический	0,1	-
5	2314812.50	417727.64	Картометрический	0,1	-
6	2314807.56	417726.19	Картометрический	0,1	-
7	2314806.49	417730.84	Картометрический	0,1	-
8	2314796.56	417728.54	Картометрический	0,1	-
9	2314797.16	417725.94	Картометрический	0,1	-
10	2314794.72	417725.46	Картометрический	0,1	-
11	2314779.41	417722.48	Картометрический	0,1	-
12	2314777.18	417722.05	Картометрический	0,1	-
13	2314771.96	417742.50	Картометрический	0,1	-
14	2314770.19	417749.43	Картометрический	0,1	-
15	2314767.74	417759.31	Картометрический	0,1	-
16	2314768.30	417759.50	Картометрический	0,1	-
17	2314803.93	417771.03	Картометрический	0,1	-
18	2314789.85	417842.38	Картометрический	0,1	-
19	2314641.10	417874.15	Картометрический	0,1	-
20	2314631.57	417868.61	Картометрический	0,1	-
21	2314603.24	417852.12	Картометрический	0,1	-
22	2314592.84	417849.25	Картометрический	0,1	-
23	2314593.73	417846.58	Картометрический	0,1	-
24	2314570.36	417832.98	Картометрический	0,1	-
25	2314567.27	417832.02	Картометрический	0,1	-
26	2314567.50	417831.32	Картометрический	0,1	-

Раздел 2

Сведения о местоположении границ объекта

Обозначение характерных точек границ	Координаты, м		Метод определения координат характерной точки	Средняя квадратическая погрешность положения характерной точки (Mf), м	Описание обозначения точки на местности (при наличии)
	X	Y			
1	2	3	4	5	6
27	2314549.77	417820.99	Картометрический	0,1	-
28	2314550.10	417819.89	Картометрический	0,1	-
29	2314585.03	417602.84	Картометрический	0,1	-
30	2314583.69	417602.56	Картометрический	0,1	-
31	2314584.30	417599.98	Картометрический	0,1	-
32	2314585.39	417597.07	Картометрический	0,1	-
33	2314585.86	417594.49	Картометрический	0,1	-
34	2314584.91	417592.11	Картометрический	0,1	-
35	2314583.35	417590.07	Картометрический	0,1	-
36	2314577.41	417585.74	Картометрический	0,1	-
37	2314568.62	417579.46	Картометрический	0,1	-
38	2314570.82	417578.64	Картометрический	0,1	-
39	2314581.67	417574.25	Картометрический	0,1	-
40	2314600.53	417566.59	Картометрический	0,1	-
41	2314599.61	417565.94	Картометрический	0,1	-
42	2314615.62	417559.76	Картометрический	0,1	-
43	2314622.44	417534.12	Картометрический	0,1	-
44	2314660.23	417542.57	Картометрический	0,1	-
45	2314743.91	417510.28	Картометрический	0,1	-
46	2314754.30	417506.27	Картометрический	0,1	-
47	2314785.77	417530.44	Картометрический	0,1	-
48	2314791.05	417484.91	Картометрический	0,1	-
49	2314825.58	417487.90	Картометрический	0,1	-
50	2314819.34	417540.92	Картометрический	0,1	-
51	2314795.29	417537.75	Картометрический	0,1	-
52	2314815.50	417553.27	Картометрический	0,1	-
53	2314827.63	417555.29	Картометрический	0,1	-
54	2314826.42	417561.66	Картометрический	0,1	-
55	2314842.81	417574.25	Картометрический	0,1	-
56	2314825.89	417659.91	Картометрический	0,1	-

Раздел 2

Сведения о местоположении границ объекта

Обозначение характерных точек границ	Координаты, м		Метод определения координат характерной точки	Средняя квадратическая погрешность положения характерной точки (Мг), м	Описание обозначения точки на местности (при наличии)
	X	Y			
1	2	3	4	5	6
57	2314839.69	417663.59	Картометрический	0,1	-
58	2314838.47	417672.39	Картометрический	0,1	-
59	2314837.02	417682.86	Картометрический	0,1	-
60	2314834.69	417693.25	Картометрический	0,1	-
61	2314820.09	417689.27	Картометрический	0,1	-
62	2314819.89	417690.26	Картометрический	0,1	-
63	2314821.04	417690.67	Картометрический	0,1	-
64	2314825.33	417692.18	Картометрический	0,1	-
65	2314822.01	417701.70	Картометрический	0,1	-
66	2314817.92	417700.28	Картометрический	0,1	-
67	2314817.90	417700.37	Картометрический	0,1	-
68	2314830.36	417705.12	Картометрический	0,1	-
69	2314832.93	417695.08	Картометрический	0,1	-
1	2314853.13	417702.38	Картометрический	0,1	-
70	2314820.46	417692.32	Картометрический	0,1	-
71	2314820.43	417692.32	Картометрический	0,1	-
72	2314818.42	417697.72	Картометрический	0,1	-
73	2314818.21	417698.79	Картометрический	0,1	-
70	2314820.46	417692.32	Картометрический	0,1	-

3. Сведения о характерных точках части (частей) границы объекта

Обозначение характерных точек границ	Координаты, м		Метод определения координат характерной точки	Средняя квадратическая погрешность положения характерной точки (Мг), м	Описание обозначения точки на местности (при наличии)
	X	Y			
1	2	3	4	5	6
-	-	-	-	-	-

Раздел 3

Сведения о местоположении измененных (уточненных) границ объекта

1. Система координат -

2. Сведения о характерных точках границ объекта

Обозначение характерных точек границ	Существующие координаты, м		Измененные (уточненные) координаты, м		Метод определения координат характерной точки	Средняя квадратическая погрешность положения характерной точки (Mf), м	Описание обозначения точки на местности (при наличии)
	X	Y	X	Y			
1	2	3	4	5	6	7	8
-	-	-	-	-	-	-	

3. Сведения о характерных точках части (частей) границы объекта

Обозначение характерных точек границ	Существующие координаты, м		Измененные (уточненные) координаты, м		Метод определения координат характерной точки	Средняя квадратическая погрешность положения характерной точки (Mf), м	Описание обозначения точки на местности (при наличии)
	X	Y	X	Y			
1	2	3	4	5	6	7	8
-	-	-	-	-	-	-	

Раздел 4

План границ объекта



Масштаб 1:2 000

Условные обозначения:

- - граница объекта, местоположение которого описано
- - границы муниципальных образований
- - границы зон с особыми условиями использования территорий
- - границы земельных участков по сведениям ЕГРН
- - поворотная точка границ объекта

Подпись _____ Дата « ____ » _____ 20__ г.

Место для оттиска печати лица, составившего описание местоположения границ объекта

ОПИСАНИЕ МЕСТОПОЛОЖЕНИЯ ГРАНИЦ

д. Ананкино

(наименование объекта, местоположение границ которого описано (далее - объект))

Раздел 1

Сведения об объекте

№ п/п	Характеристики объекта	Описание характеристик
1	2	3
1.	Местоположение объекта	Московская область, городской округ Шатура
2.	Площадь объекта +/- величина погрешности определения площади (Р +/- Дельта Р)	137577 кв. м ± 130 кв. м
3.	Иные характеристики объекта	

Раздел 2

Сведения о местоположении границ объекта

1. Система координат МСК-50, зона 2

2. Сведения о характерных точках границ объекта

Обозначение характерных точек границ	Координаты, м		Метод определения координат характерной точки	Средняя квадратическая погрешность положения характерной точки (Мг), м	Описание обозначения точки на местности (при наличии)
	X	Y			
1	2	3	4	5	6
Участок 1					
1	2328884.83	446699.65	Картометрический	0,1	-
2	2328912.83	446596.63	Картометрический	0,1	-
3	2328855.71	446590.60	Картометрический	0,1	-
4	2328795.95	446576.94	Картометрический	0,1	-
5	2328644.76	446542.40	Картометрический	0,1	-
6	2328598.17	446535.60	Картометрический	0,1	-
7	2328525.20	446531.22	Картометрический	0,1	-
8	2328474.85	446519.80	Картометрический	0,1	-
9	2328453.75	446517.10	Картометрический	0,1	-
10	2328419.36	446516.96	Картометрический	0,1	-
11	2328351.05	446507.33	Картометрический	0,1	-
12	2328351.25	446554.47	Картометрический	0,1	-
13	2328348.73	446567.97	Картометрический	0,1	-
14	2328346.05	446611.42	Картометрический	0,1	-
15	2328348.96	446611.50	Картометрический	0,1	-
16	2328349.13	446619.01	Картометрический	0,1	-
17	2328349.36	446629.02	Картометрический	0,1	-
18	2328349.58	446639.03	Картометрический	0,1	-
19	2328349.82	446646.54	Картометрический	0,1	-
20	2328345.60	446646.42	Картометрический	0,1	-
21	2328347.00	446680.44	Картометрический	0,1	-
22	2328352.46	446723.88	Картометрический	0,1	-
23	2328361.90	446735.32	Картометрический	0,1	-
24	2328375.96	446813.08	Картометрический	0,1	-
25	2328448.35	446831.79	Картометрический	0,1	-
26	2328529.42	446841.04	Картометрический	0,1	-

Раздел 2

Сведения о местоположении границ объекта

Обозначение характерных точек границ	Координаты, м		Метод определения координат характерной точки	Средняя квадратическая погрешность положения характерной точки (Mf), м	Описание обозначения точки на местности (при наличии)
	X	Y			
1	2	3	4	5	6
27	2328599.84	446845.54	Картометрический	0,1	-
28	2328623.69	446843.63	Картометрический	0,1	-
29	2328660.86	446835.81	Картометрический	0,1	-
30	2328678.85	446833.50	Картометрический	0,1	-
31	2328728.86	446839.45	Картометрический	0,1	-
32	2328730.11	446807.12	Картометрический	0,1	-
33	2328769.65	446813.15	Картометрический	0,1	-
34	2328772.55	446737.73	Картометрический	0,1	-
35	2328790.88	446740.53	Картометрический	0,1	-
36	2328869.92	446755.76	Картометрический	0,1	-
37	2328870.52	446746.41	Картометрический	0,1	-
38	2328771.74	446730.92	Картометрический	0,1	-
39	2328706.84	446721.36	Картометрический	0,1	-
40	2328707.15	446713.82	Картометрический	0,1	-
41	2328707.55	446703.77	Картометрический	0,1	-
42	2328707.95	446693.72	Картометрический	0,1	-
43	2328708.26	446686.19	Картометрический	0,1	-
44	2328776.92	446696.31	Картометрический	0,1	-
45	2328777.08	446696.33	Картометрический	0,1	-
46	2328885.18	446713.28	Картометрический	0,1	-
47	2328885.32	446713.31	Картометрический	0,1	-
1	2328884.83	446699.65	Картометрический	0,1	-

Раздел 2

Сведения о местоположении границ объекта

3. Сведения о характерных точках части (частей) границы объекта

Обозначение характерных точек границ	Координаты, м		Метод определения координат характерной точки	Средняя квадратическая погрешность положения характерной точки (M _t), м	Описание обозначения точки на местности (при наличии)
	X	Y			
1	2	3	4	5	6
-	-	-	-	-	-

Раздел 3

Сведения о местоположении измененных (уточненных) границ объекта

1. Система координат -

2. Сведения о характерных точках границ объекта

Обозначение характерных точек границ	Существующие координаты, м		Измененные (уточненные) координаты, м		Метод определения координат характерной точки	Средняя квадратическая погрешность положения характерной точки (Mf), м	Описание обозначения точки на местности (при наличии)
	X	Y	X	Y			
1	2	3	4	5	6	7	8
-	-	-	-	-	-	-	

3. Сведения о характерных точках части (частей) границы объекта

Обозначение характерных точек границ	Существующие координаты, м		Измененные (уточненные) координаты, м		Метод определения координат характерной точки	Средняя квадратическая погрешность положения характерной точки (Mf), м	Описание обозначения точки на местности (при наличии)
	X	Y	X	Y			
1	2	3	4	5	6	7	8
-	-	-	-	-	-	-	

Раздел 4
План границ объекта



Масштаб 1:3 000

Условные обозначения:

- - граница объекта, местоположение которого описано
- - границы муниципальных образований
- - границы зон с особыми условиями использования территорий
- - границы земельных участков по сведениям ЕГРН
- - поворотная точка границ объекта

Подпись _____ Дата « _____ » _____ 20__ г.

Место для оттиска печати лица, составившего описание местоположения границ объекта

ОПИСАНИЕ МЕСТОПОЛОЖЕНИЯ ГРАНИЦ

д. Ананьинская

(наименование объекта, местоположение границ которого описано (далее - объект))

Раздел 1

Сведения об объекте

№ п/п	Характеристики объекта	Описание характеристик
1	2	3
1.	Местоположение объекта	Московская область, городской округ Шатура
2.	Площадь объекта +/- величина погрешности определения площади (Р +/- Дельта Р)	421194 кв. м ± 227 кв. м
3.	Иные характеристики объекта	

Раздел 2

Сведения о местоположении границ объекта

1. Система координат МСК-50, зона 2

2. Сведения о характерных точках границ объекта

Обозначение характерных точек границ	Координаты, м		Метод определения координат характерной точки	Средняя квадратическая погрешность положения характерной точки (Мг), м	Описание обозначения точки на местности (при наличии)
	X	Y			
1	2	3	4	5	6
Участок 1					
1	2329125.57	425783.86	Картометрический	0,1	-
2	2328990.73	425843.41	Картометрический	0,1	-
3	2328872.99	425934.91	Картометрический	0,1	-
4	2328869.63	425917.68	Картометрический	0,1	-
5	2328844.15	425855.70	Картометрический	0,1	-
6	2328546.00	425951.29	Картометрический	0,1	-
7	2328209.93	426063.66	Картометрический	0,1	-
8	2328203.92	426065.43	Картометрический	0,1	-
9	2327941.97	426159.78	Картометрический	0,1	-
10	2327842.72	426188.28	Картометрический	0,1	-
11	2327702.96	426118.94	Картометрический	0,1	-
12	2327657.09	426047.46	Картометрический	0,1	-
13	2327671.33	425939.39	Картометрический	0,1	-
14	2327691.64	425894.09	Картометрический	0,1	-
15	2327729.44	425878.30	Картометрический	0,1	-
16	2328167.07	425660.87	Картометрический	0,1	-
17	2328172.99	425677.81	Картометрический	0,1	-
18	2328177.98	425692.03	Картометрический	0,1	-
19	2328184.86	425688.98	Картометрический	0,1	-
20	2328194.03	425684.91	Картометрический	0,1	-
21	2328197.63	425683.32	Картометрический	0,1	-
22	2328203.21	425680.88	Картометрический	0,1	-
23	2328207.87	425694.16	Картометрический	0,1	-
24	2328219.48	425725.86	Картометрический	0,1	-
25	2328220.24	425727.94	Картометрический	0,1	-
26	2328221.98	425727.01	Картометрический	0,1	-

Раздел 2

Сведения о местоположении границ объекта

Обозначение характерных точек границ	Координаты, м		Метод определения координат характерной точки	Средняя квадратическая погрешность положения характерной точки (Mf), м	Описание обозначения точки на местности (при наличии)
	X	Y			
1	2	3	4	5	6
27	2328623.37	425567.87	Картометрический	0,1	-
28	2328698.04	425538.27	Картометрический	0,1	-
29	2328772.65	425665.10	Картометрический	0,1	-
30	2328790.58	425647.46	Картометрический	0,1	-
31	2328794.05	425644.75	Картометрический	0,1	-
32	2328795.31	425646.17	Картометрический	0,1	-
33	2328800.95	425652.49	Картометрический	0,1	-
34	2328801.42	425654.08	Картометрический	0,1	-
35	2328804.47	425664.39	Картометрический	0,1	-
36	2328805.90	425669.25	Картометрический	0,1	-
37	2328803.59	425674.15	Картометрический	0,1	-
38	2328794.97	425692.45	Картометрический	0,1	-
39	2328884.46	425795.24	Картометрический	0,1	-
40	2328962.53	425781.79	Картометрический	0,1	-
41	2329097.13	425722.09	Картометрический	0,1	-
1	2329125.57	425783.86	Картометрический	0,1	-

3. Сведения о характерных точках части (частей) границы объекта

Обозначение характерных точек границ	Координаты, м		Метод определения координат характерной точки	Средняя квадратическая погрешность положения характерной точки (Mf), м	Описание обозначения точки на местности (при наличии)
	X	Y			
1	2	3	4	5	6
-	-	-	-	-	-

Раздел 3

Сведения о местоположении измененных (уточненных) границ объекта

1. Система координат -

2. Сведения о характерных точках границ объекта

Обозначение характерных точек границ	Существующие координаты, м		Измененные (уточненные) координаты, м		Метод определения координат характерной точки	Средняя квадратическая погрешность положения характерной точки (Mf), м	Описание обозначения точки на местности (при наличии)
	X	Y	X	Y			
1	2	3	4	5	6	7	8
-	-	-	-	-	-	-	

3. Сведения о характерных точках части (частей) границы объекта

Обозначение характерных точек границ	Существующие координаты, м		Измененные (уточненные) координаты, м		Метод определения координат характерной точки	Средняя квадратическая погрешность положения характерной точки (Mf), м	Описание обозначения точки на местности (при наличии)
	X	Y	X	Y			
1	2	3	4	5	6	7	8
-	-	-	-	-	-	-	

Раздел 4

План границ объекта



Масштаб 1:7 500

Условные обозначения:

- - граница объекта, местоположение которого описано
- - границы муниципальных образований
- - границы зон с особыми условиями использования территорий
- - границы земельных участков по сведениям ЕГРН
- - поворотная точка границ объекта

Подпись _____ Дата « ____ » _____ 20__ г.

Место для оттиска печати лица, составившего описание местоположения границ объекта

ОПИСАНИЕ МЕСТОПОЛОЖЕНИЯ ГРАНИЦ

д. Андреевские Выселки

(наименование объекта, местоположение границ которого описано (далее - объект))

Раздел 1

Сведения об объекте

№ п/п	Характеристики объекта	Описание характеристик
1	2	3
1.	Местоположение объекта	Московская область, городской округ Шатура
2.	Площадь объекта +/- величина погрешности определения площади (Р +/- Дельта Р)	398419 кв. м ± 221 кв. м
3.	Иные характеристики объекта	

Раздел 2

Сведения о местоположении границ объекта

1. Система координат МСК-50, зона 2

2. Сведения о характерных точках границ объекта

Обозначение характерных точек границ	Координаты, м		Метод определения координат характерной точки	Средняя квадратическая погрешность положения характерной точки (Мг), м	Описание обозначения точки на местности (при наличии)
	X	Y			
1	2	3	4	5	6
Участок 1					
1	2315906.82	454805.08	Картометрический	0,1	-
2	2315903.52	454819.00	Картометрический	0,1	-
3	2315868.58	454861.21	Картометрический	0,1	-
4	2315864.76	454864.39	Картометрический	0,1	-
5	2315863.15	454872.82	Картометрический	0,1	-
6	2315872.35	454894.34	Картометрический	0,1	-
7	2315882.96	454913.04	Картометрический	0,1	-
8	2315889.67	454937.37	Картометрический	0,1	-
9	2315896.16	455002.10	Картометрический	0,1	-
10	2315897.02	455040.59	Картометрический	0,1	-
11	2315887.79	455156.72	Картометрический	0,1	-
12	2315752.89	455142.38	Картометрический	0,1	-
13	2315750.18	455163.53	Картометрический	0,1	-
14	2315771.10	455195.53	Картометрический	0,1	-
15	2315901.45	455214.40	Картометрический	0,1	-
16	2315894.43	455225.27	Картометрический	0,1	-
17	2315900.72	455226.71	Картометрический	0,1	-
18	2315898.36	455237.04	Картометрический	0,1	-
19	2315900.32	455240.58	Картометрический	0,1	-
20	2315900.69	455248.62	Картометрический	0,1	-
21	2315898.98	455257.54	Картометрический	0,1	-
22	2315892.82	455265.16	Картометрический	0,1	-
23	2315871.45	455273.12	Картометрический	0,1	-
24	2315853.45	455275.11	Картометрический	0,1	-
25	2315834.39	455272.92	Картометрический	0,1	-
26	2315818.97	455270.00	Картометрический	0,1	-

Раздел 2

Сведения о местоположении границ объекта

Обозначение характерных точек границ	Координаты, м		Метод определения координат характерной точки	Средняя квадратическая погрешность положения характерной точки (Mf), м	Описание обозначения точки на местности (при наличии)
	X	Y			
1	2	3	4	5	6
27	2315808.83	455270.52	Картометрический	0,1	-
28	2315802.03	455272.09	Картометрический	0,1	-
29	2315795.67	455277.01	Картометрический	0,1	-
30	2315789.12	455288.01	Картометрический	0,1	-
31	2315797.06	455296.90	Картометрический	0,1	-
32	2315798.82	455296.84	Картометрический	0,1	-
33	2315795.34	455280.66	Картометрический	0,1	-
34	2315825.88	455275.17	Картометрический	0,1	-
35	2315831.29	455300.19	Картометрический	0,1	-
36	2315854.03	455310.04	Картометрический	0,1	-
37	2315879.78	455306.40	Картометрический	0,1	-
38	2315890.16	455307.56	Картометрический	0,1	-
39	2315900.90	455311.58	Картометрический	0,1	-
40	2315900.94	455311.70	Картометрический	0,1	-
41	2315900.73	455311.72	Картометрический	0,1	-
42	2315900.94	455311.75	Картометрический	0,1	-
43	2315900.82	455346.29	Картометрический	0,1	-
44	2315869.27	455341.05	Картометрический	0,1	-
45	2315838.02	455335.86	Картометрический	0,1	-
46	2315753.02	455362.55	Картометрический	0,1	-
47	2315715.37	455376.81	Картометрический	0,1	-
48	2315612.01	455411.68	Картометрический	0,1	-
49	2315605.26	455414.78	Картометрический	0,1	-
50	2315606.60	455416.86	Картометрический	0,1	-
51	2315606.37	455417.72	Картометрический	0,1	-
52	2315601.65	455420.13	Картометрический	0,1	-
53	2315600.64	455419.30	Картометрический	0,1	-
54	2315601.40	455416.55	Картометрический	0,1	-
55	2315557.09	455436.88	Картометрический	0,1	-
56	2315542.84	455454.04	Картометрический	0,1	-

Раздел 2

Сведения о местоположении границ объекта

Обозначение характерных точек границ	Координаты, м		Метод определения координат характерной точки	Средняя квадратическая погрешность положения характерной точки (Mf), м	Описание обозначения точки на местности (при наличии)
	X	Y			
1	2	3	4	5	6
57	2315496.30	455475.35	Картометрический	0,1	-
58	2315471.40	455490.01	Картометрический	0,1	-
59	2315453.40	455495.82	Картометрический	0,1	-
60	2315428.48	455503.76	Картометрический	0,1	-
61	2315388.89	455517.17	Картометрический	0,1	-
62	2315351.27	455530.71	Картометрический	0,1	-
63	2315323.91	455548.00	Картометрический	0,1	-
64	2315306.36	455559.23	Картометрический	0,1	-
65	2315306.00	455559.73	Картометрический	0,1	-
66	2315292.73	455564.85	Картометрический	0,1	-
67	2315257.13	455564.78	Картометрический	0,1	-
68	2315246.46	455544.89	Картометрический	0,1	-
69	2315244.87	455541.41	Картометрический	0,1	-
70	2315230.45	455537.58	Картометрический	0,1	-
71	2315225.72	455539.20	Картометрический	0,1	-
72	2315224.30	455535.89	Картометрический	0,1	-
73	2315187.13	455525.92	Картометрический	0,1	-
74	2315140.63	455538.42	Картометрический	0,1	-
75	2315140.51	455538.21	Картометрический	0,1	-
76	2315116.18	455506.49	Картометрический	0,1	-
77	2315112.70	455501.02	Картометрический	0,1	-
78	2315112.47	455499.92	Картометрический	0,1	-
79	2315110.20	455489.17	Картометрический	0,1	-
80	2315107.93	455478.42	Картометрический	0,1	-
81	2315106.23	455470.36	Картометрический	0,1	-
82	2315106.47	455438.38	Картометрический	0,1	-
83	2315107.56	455411.87	Картометрический	0,1	-
84	2315107.71	455408.14	Картометрический	0,1	-
85	2315107.44	455407.95	Картометрический	0,1	-
86	2315107.41	455408.91	Картометрический	0,1	-

Раздел 2

Сведения о местоположении границ объекта

Обозначение характерных точек границ	Координаты, м		Метод определения координат характерной точки	Средняя квадратическая погрешность положения характерной точки (Mf), м	Описание обозначения точки на местности (при наличии)
	X	Y			
1	2	3	4	5	6
87	2315041.57	455361.60	Картометрический	0,1	-
88	2315041.64	455360.84	Картометрический	0,1	-
89	2315039.55	455359.34	Картометрический	0,1	-
90	2315048.21	455282.98	Картометрический	0,1	-
91	2315048.30	455277.29	Картометрический	0,1	-
92	2315048.86	455277.29	Картометрический	0,1	-
93	2315049.87	455268.38	Картометрический	0,1	-
94	2315039.51	455268.46	Картометрический	0,1	-
95	2315039.90	455242.65	Картометрический	0,1	-
96	2315050.71	455216.75	Картометрический	0,1	-
97	2315061.52	455190.85	Картометрический	0,1	-
98	2315072.34	455164.95	Картометрический	0,1	-
99	2315082.24	455136.01	Картометрический	0,1	-
100	2315086.78	455122.74	Картометрический	0,1	-
101	2315098.76	455125.45	Картометрический	0,1	-
102	2315101.27	455118.41	Картометрический	0,1	-
103	2315089.29	455083.99	Картометрический	0,1	-
104	2315087.19	455077.96	Картометрический	0,1	-
105	2315125.09	455050.34	Картометрический	0,1	-
106	2315151.23	454998.90	Картометрический	0,1	-
107	2315259.94	454991.68	Картометрический	0,1	-
108	2315310.78	454988.30	Картометрический	0,1	-
109	2315313.03	454988.15	Картометрический	0,1	-
110	2315317.90	454987.84	Картометрический	0,1	-
111	2315340.05	454993.53	Картометрический	0,1	-
112	2315343.07	455001.14	Картометрический	0,1	-
113	2315361.76	455048.92	Картометрический	0,1	-
114	2315382.18	455098.60	Картометрический	0,1	-
115	2315393.18	455110.58	Картометрический	0,1	-
116	2315397.50	455124.81	Картометрический	0,1	-

Раздел 2

Сведения о местоположении границ объекта

Обозначение характерных точек границ	Координаты, м		Метод определения координат характерной точки	Средняя квадратическая погрешность положения характерной точки (Mf), м	Описание обозначения точки на местности (при наличии)
	X	Y			
1	2	3	4	5	6
117	2315400.00	455147.93	Картометрический	0,1	-
118	2315399.44	455198.04	Картометрический	0,1	-
119	2315436.87	455205.66	Картометрический	0,1	-
120	2315465.73	455217.94	Картометрический	0,1	-
121	2315493.39	455223.41	Картометрический	0,1	-
122	2315528.86	455221.44	Картометрический	0,1	-
123	2315574.34	455222.49	Картометрический	0,1	-
124	2315598.03	455217.71	Картометрический	0,1	-
125	2315620.44	455207.41	Картометрический	0,1	-
126	2315638.76	455198.53	Картометрический	0,1	-
127	2315638.26	455196.59	Картометрический	0,1	-
128	2315641.84	455195.67	Картометрический	0,1	-
129	2315640.89	455194.41	Картометрический	0,1	-
130	2315642.51	455193.23	Картометрический	0,1	-
131	2315644.60	455196.10	Картометрический	0,1	-
132	2315656.65	455190.46	Картометрический	0,1	-
133	2315670.87	455182.47	Картометрический	0,1	-
134	2315673.81	455173.49	Картометрический	0,1	-
135	2315680.94	455119.77	Картометрический	0,1	-
136	2315684.21	455051.89	Картометрический	0,1	-
137	2315688.77	454995.37	Картометрический	0,1	-
138	2315689.10	454977.14	Картометрический	0,1	-
139	2315692.47	454888.96	Картометрический	0,1	-
140	2315696.49	454881.92	Картометрический	0,1	-
141	2315697.94	454820.77	Картометрический	0,1	-
142	2315698.31	454792.96	Картометрический	0,1	-
143	2315697.95	454774.79	Картометрический	0,1	-
144	2315696.97	454763.96	Картометрический	0,1	-
145	2315695.74	454751.99	Картометрический	0,1	-
146	2315693.67	454737.88	Картометрический	0,1	-

Раздел 2

Сведения о местоположении границ объекта

Обозначение характерных точек границ	Координаты, м		Метод определения координат характерной точки	Средняя квадратическая погрешность положения характерной точки (Mf), м	Описание обозначения точки на местности (при наличии)
	X	Y			
1	2	3	4	5	6
147	2315690.80	454724.47	Картометрический	0,1	-
148	2315687.31	454713.03	Картометрический	0,1	-
149	2315683.09	454700.62	Картометрический	0,1	-
150	2315692.17	454696.29	Картометрический	0,1	-
151	2315701.23	454691.98	Картометрический	0,1	-
152	2315707.00	454689.23	Картометрический	0,1	-
153	2315707.30	454690.11	Картометрический	0,1	-
154	2315728.16	454750.43	Картометрический	0,1	-
155	2315776.22	454725.57	Картометрический	0,1	-
156	2315834.09	454737.82	Картометрический	0,1	-
157	2315889.33	454762.97	Картометрический	0,1	-
1	2315906.82	454805.08	Картометрический	0,1	-
158	2315573.78	454617.78	Картометрический	0,1	-
159	2315549.93	454641.54	Картометрический	0,1	-
160	2315518.20	454673.56	Картометрический	0,1	-
161	2315517.70	454674.06	Картометрический	0,1	-
162	2315517.67	454674.06	Картометрический	0,1	-
163	2315517.03	454674.71	Картометрический	0,1	-
164	2315397.63	454680.74	Картометрический	0,1	-
165	2315363.26	454674.15	Картометрический	0,1	-
166	2315274.63	454620.19	Картометрический	0,1	-
167	2315294.30	454581.63	Картометрический	0,1	-
168	2315306.93	454554.11	Картометрический	0,1	-
169	2315357.34	454451.08	Картометрический	0,1	-
170	2315348.79	454441.90	Картометрический	0,1	-
171	2315377.65	454404.16	Картометрический	0,1	-
172	2315421.94	454452.85	Картометрический	0,1	-
173	2315466.72	454501.49	Картометрический	0,1	-
174	2315484.61	454520.80	Картометрический	0,1	-
175	2315505.89	454544.15	Картометрический	0,1	-

Раздел 2

Сведения о местоположении границ объекта

Обозначение характерных точек границ	Координаты, м		Метод определения координат характерной точки	Средняя квадратическая погрешность положения характерной точки (Mf), м	Описание обозначения точки на местности (при наличии)
	X	Y			
1	2	3	4	5	6
176	2315560.85	454603.75	Картометрический	0,1	-
158	2315573.78	454617.78	Картометрический	0,1	-

3. Сведения о характерных точках части (частей) границы объекта

Обозначение характерных точек границ	Координаты, м		Метод определения координат характерной точки	Средняя квадратическая погрешность положения характерной точки (Mf), м	Описание обозначения точки на местности (при наличии)
	X	Y			
1	2	3	4	5	6
-	-	-	-	-	-

Раздел 3

Сведения о местоположении измененных (уточненных) границ объекта

1. Система координат -

2. Сведения о характерных точках границ объекта

Обозначение характерных точек границ	Существующие координаты, м		Измененные (уточненные) координаты, м		Метод определения координат характерной точки	Средняя квадратическая погрешность положения характерной точки (Mf), м	Описание обозначения точки на местности (при наличии)
	X	Y	X	Y			
1	2	3	4	5	6	7	8
-	-	-	-	-	-	-	

3. Сведения о характерных точках части (частей) границы объекта

Обозначение характерных точек границ	Существующие координаты, м		Измененные (уточненные) координаты, м		Метод определения координат характерной точки	Средняя квадратическая погрешность положения характерной точки (Mf), м	Описание обозначения точки на местности (при наличии)
	X	Y	X	Y			
1	2	3	4	5	6	7	8
-	-	-	-	-	-	-	

Раздел 4

План границ объекта



Масштаб 1:6 000

Условные обозначения:

- - граница объекта, местоположение которого описано
- - границы муниципальных образований
- - границы зон с особыми условиями использования территорий
- - границы земельных участков по сведениям ЕГРН
- - поворотная точка границ объекта

Подпись _____ Дата « _____ » _____ 20__ г.

Место для оттиска печати лица, составившего описание местоположения границ объекта

ОПИСАНИЕ МЕСТОПОЛОЖЕНИЯ ГРАНИЦ

д. Антипино

(наименование объекта, местоположение границ которого описано (далее - объект))

Раздел 1

Сведения об объекте

№ п/п	Характеристики объекта	Описание характеристик
1	2	3
1.	Местоположение объекта	Московская область, городской округ Шатура
2.	Площадь объекта +/- величина погрешности определения площади (Р +/- Дельта Р)	220757 кв. м ± 164 кв. м
3.	Иные характеристики объекта	

Раздел 2

Сведения о местоположении границ объекта

1. Система координат МСК-50, зона 2

2. Сведения о характерных точках границ объекта

Обозначение характерных точек границ	Координаты, м		Метод определения координат характерной точки	Средняя квадратическая погрешность положения характерной точки (Мг), м	Описание обозначения точки на местности (при наличии)
	X	Y			
1	2	3	4	5	6
Участок 1					
1	2314725.42	416712.95	Картометрический	0,1	-
2	2314682.30	416683.64	Картометрический	0,1	-
3	2314632.60	416689.21	Картометрический	0,1	-
4	2314592.29	416671.13	Картометрический	0,1	-
5	2314404.49	416586.89	Картометрический	0,1	-
6	2314407.07	416511.53	Картометрический	0,1	-
7	2314250.50	416504.90	Картометрический	0,1	-
8	2314262.14	416382.35	Картометрический	0,1	-
9	2314261.55	416244.28	Картометрический	0,1	-
10	2314267.88	416242.84	Картометрический	0,1	-
11	2314290.98	416226.10	Картометрический	0,1	-
12	2314307.26	416206.71	Картометрический	0,1	-
13	2314315.46	416195.29	Картометрический	0,1	-
14	2314322.89	416192.65	Картометрический	0,1	-
15	2314332.37	416190.03	Картометрический	0,1	-
16	2314347.31	416180.00	Картометрический	0,1	-
17	2314364.30	416168.62	Картометрический	0,1	-
18	2314369.12	416158.52	Картометрический	0,1	-
19	2314370.59	416141.63	Картометрический	0,1	-
20	2314370.73	416118.68	Картометрический	0,1	-
21	2314365.42	416104.48	Картометрический	0,1	-
22	2314429.76	416076.69	Картометрический	0,1	-
23	2314430.20	416067.80	Картометрический	0,1	-
24	2314444.13	416062.69	Картометрический	0,1	-
25	2314452.98	416062.67	Картометрический	0,1	-
26	2314445.47	416049.72	Картометрический	0,1	-

Раздел 2

Сведения о местоположении границ объекта

Обозначение характерных точек границ	Координаты, м		Метод определения координат характерной точки	Средняя квадратическая погрешность положения характерной точки (Mf), м	Описание обозначения точки на местности (при наличии)
	X	Y			
1	2	3	4	5	6
27	2314453.99	416036.59	Картометрический	0,1	-
28	2314455.99	416033.52	Картометрический	0,1	-
29	2314479.48	416031.47	Картометрический	0,1	-
30	2314486.63	416036.05	Картометрический	0,1	-
31	2314487.55	416050.45	Картометрический	0,1	-
32	2314488.76	416069.25	Картометрический	0,1	-
33	2314500.09	416068.98	Картометрический	0,1	-
34	2314566.19	416065.93	Картометрический	0,1	-
35	2314673.97	416060.97	Картометрический	0,1	-
36	2314675.72	416102.30	Картометрический	0,1	-
37	2314677.28	416138.85	Картометрический	0,1	-
38	2314680.47	416214.16	Картометрический	0,1	-
39	2314687.57	416213.65	Картометрический	0,1	-
40	2314689.44	416251.38	Картометрический	0,1	-
41	2314682.06	416251.98	Картометрический	0,1	-
42	2314683.90	416295.73	Картометрический	0,1	-
43	2314692.82	416294.54	Картометрический	0,1	-
44	2314692.15	416307.18	Картометрический	0,1	-
45	2314697.85	416370.76	Картометрический	0,1	-
46	2314704.90	416369.02	Картометрический	0,1	-
47	2314712.07	416398.15	Картометрический	0,1	-
48	2314700.56	416400.99	Картометрический	0,1	-
49	2314720.95	416628.37	Картометрический	0,1	-
1	2314725.42	416712.95	Картометрический	0,1	-

Раздел 2

Сведения о местоположении границ объекта

3. Сведения о характерных точках части (частей) границы объекта

Обозначение характерных точек границ	Координаты, м		Метод определения координат характерной точки	Средняя квадратическая погрешность положения характерной точки (M _t), м	Описание обозначения точки на местности (при наличии)
	X	Y			
1	2	3	4	5	6
-	-	-	-	-	-

Раздел 3

Сведения о местоположении измененных (уточненных) границ объекта

1. Система координат -

2. Сведения о характерных точках границ объекта

Обозначение характерных точек границ	Существующие координаты, м		Измененные (уточненные) координаты, м		Метод определения координат характерной точки	Средняя квадратическая погрешность положения характерной точки (Mf), м	Описание обозначения точки на местности (при наличии)
	X	Y	X	Y			
1	2	3	4	5	6	7	8
-	-	-	-	-	-	-	

3. Сведения о характерных точках части (частей) границы объекта

Обозначение характерных точек границ	Существующие координаты, м		Измененные (уточненные) координаты, м		Метод определения координат характерной точки	Средняя квадратическая погрешность положения характерной точки (Mf), м	Описание обозначения точки на местности (при наличии)
	X	Y	X	Y			
1	2	3	4	5	6	7	8
-	-	-	-	-	-	-	

Раздел 4
План границ объекта



Масштаб 1:3 500

Условные обозначения:

- - граница объекта, местоположение которого описано
- - границы муниципальных образований
- - границы зон с особыми условиями использования территорий
- - границы земельных участков по сведениям ЕГРН
- - поворотная точка границ объекта

Подпись _____ Дата « ____ » _____ 20__ г.

Место для оттиска печати лица, составившего описание местоположения границ объекта

ОПИСАНИЕ МЕСТОПОЛОЖЕНИЯ ГРАНИЦ

д. Артёмово

(наименование объекта, местоположение границ которого описано (далее - объект))

Раздел 1

Сведения об объекте

№ п/п	Характеристики объекта	Описание характеристик
1	2	3
1.	Местоположение объекта	Московская область, городской округ Шатура
2.	Площадь объекта +/- величина погрешности определения площади (Р +/- Дельта Р)	231585 кв. м ± 168 кв. м
3.	Иные характеристики объекта	

Раздел 2

Сведения о местоположении границ объекта

1. Система координат МСК-50, зона 2

2. Сведения о характерных точках границ объекта

Обозначение характерных точек границ	Координаты, м		Метод определения координат характерной точки	Средняя квадратическая погрешность положения характерной точки (Мг), м	Описание обозначения точки на местности (при наличии)
	X	Y			
1	2	3	4	5	6
Участок 1					
1	2346896.09	412375.20	Картометрический	0,1	-
2	2346800.85	412409.01	Картометрический	0,1	-
3	2346720.90	412466.53	Картометрический	0,1	-
4	2346685.66	412466.02	Картометрический	0,1	-
5	2346665.30	412473.75	Картометрический	0,1	-
6	2346657.91	412476.59	Картометрический	0,1	-
7	2346651.02	412474.30	Картометрический	0,1	-
8	2346640.83	412465.75	Картометрический	0,1	-
9	2346629.27	412463.89	Картометрический	0,1	-
10	2346619.41	412467.82	Картометрический	0,1	-
11	2346615.37	412472.03	Картометрический	0,1	-
12	2346590.86	412472.07	Картометрический	0,1	-
13	2346573.44	412475.06	Картометрический	0,1	-
14	2346566.22	412478.67	Картометрический	0,1	-
15	2346556.22	412509.43	Картометрический	0,1	-
16	2346540.33	412529.63	Картометрический	0,1	-
17	2346533.05	412546.75	Картометрический	0,1	-
18	2346512.97	412552.32	Картометрический	0,1	-
19	2346482.97	412546.38	Картометрический	0,1	-
20	2346462.94	412546.23	Картометрический	0,1	-
21	2346455.52	412581.95	Картометрический	0,1	-
22	2346443.97	412596.17	Картометрический	0,1	-
23	2346426.83	412591.75	Картометрический	0,1	-
24	2346418.89	412534.71	Картометрический	0,1	-
25	2346400.16	412532.69	Картометрический	0,1	-
26	2346393.37	412508.13	Картометрический	0,1	-

Раздел 2

Сведения о местоположении границ объекта

Обозначение характерных точек границ	Координаты, м		Метод определения координат характерной точки	Средняя квадратическая погрешность положения характерной точки (Mf), м	Описание обозначения точки на местности (при наличии)
	X	Y			
1	2	3	4	5	6
27	2346393.34	412508.05	Картометрический	0,1	-
28	2346376.23	412490.21	Картометрический	0,1	-
29	2346391.23	412475.79	Картометрический	0,1	-
30	2346412.53	412449.06	Картометрический	0,1	-
31	2346432.29	412431.87	Картометрический	0,1	-
32	2346441.97	412415.25	Картометрический	0,1	-
33	2346221.71	412181.15	Картометрический	0,1	-
34	2346209.27	412166.66	Картометрический	0,1	-
35	2346209.07	412158.55	Картометрический	0,1	-
36	2346196.44	412128.95	Картометрический	0,1	-
37	2346185.08	412113.10	Картометрический	0,1	-
38	2346178.47	412095.03	Картометрический	0,1	-
39	2346178.58	412081.08	Картометрический	0,1	-
40	2346181.33	412073.89	Картометрический	0,1	-
41	2346190.15	412069.00	Картометрический	0,1	-
42	2346196.08	412058.70	Картометрический	0,1	-
43	2346206.25	412023.18	Картометрический	0,1	-
44	2346225.59	411997.06	Картометрический	0,1	-
45	2346302.19	411924.51	Картометрический	0,1	-
46	2346297.95	411902.73	Картометрический	0,1	-
47	2346336.34	411896.64	Картометрический	0,1	-
48	2346359.55	411896.82	Картометрический	0,1	-
49	2346359.75	411896.92	Картометрический	0,1	-
50	2346360.49	411895.89	Картометрический	0,1	-
51	2346372.66	411904.42	Картометрический	0,1	-
52	2346375.03	411904.59	Картометрический	0,1	-
53	2346396.37	411912.86	Картометрический	0,1	-
54	2346410.08	411917.46	Картометрический	0,1	-
55	2346452.84	411949.98	Картометрический	0,1	-
56	2346488.92	411974.34	Картометрический	0,1	-

Раздел 2

Сведения о местоположении границ объекта

Обозначение характерных точек границ	Координаты, м		Метод определения координат характерной точки	Средняя квадратическая погрешность положения характерной точки (Mf), м	Описание обозначения точки на местности (при наличии)
	X	Y			
1	2	3	4	5	6
57	2346495.20	411977.54	Картометрический	0,1	-
58	2346523.74	411996.08	Картометрический	0,1	-
59	2346528.20	412001.97	Картометрический	0,1	-
60	2346542.33	412011.31	Картометрический	0,1	-
61	2346580.24	412031.65	Картометрический	0,1	-
62	2346592.53	412042.10	Картометрический	0,1	-
63	2346598.66	412045.52	Картометрический	0,1	-
64	2346628.68	412002.53	Картометрический	0,1	-
65	2346649.59	412023.67	Картометрический	0,1	-
66	2346605.20	412067.60	Картометрический	0,1	-
67	2346608.92	412079.61	Картометрический	0,1	-
68	2346621.80	412104.00	Картометрический	0,1	-
69	2346641.33	412114.50	Картометрический	0,1	-
70	2346655.68	412122.95	Картометрический	0,1	-
71	2346649.78	412126.20	Картометрический	0,1	-
72	2346658.00	412150.53	Картометрический	0,1	-
73	2346678.26	412181.51	Картометрический	0,1	-
74	2346701.49	412229.59	Картометрический	0,1	-
75	2346702.61	412235.00	Картометрический	0,1	-
76	2346746.47	412318.88	Картометрический	0,1	-
77	2346884.40	412321.01	Картометрический	0,1	-
1	2346896.09	412375.20	Картометрический	0,1	-

Раздел 2

Сведения о местоположении границ объекта

3. Сведения о характерных точках части (частей) границы объекта

Обозначение характерных точек границ	Координаты, м		Метод определения координат характерной точки	Средняя квадратическая погрешность положения характерной точки (M _t), м	Описание обозначения точки на местности (при наличии)
	X	Y			
1	2	3	4	5	6
-	-	-	-	-	-

Раздел 3

Сведения о местоположении измененных (уточненных) границ объекта

1. Система координат -

2. Сведения о характерных точках границ объекта

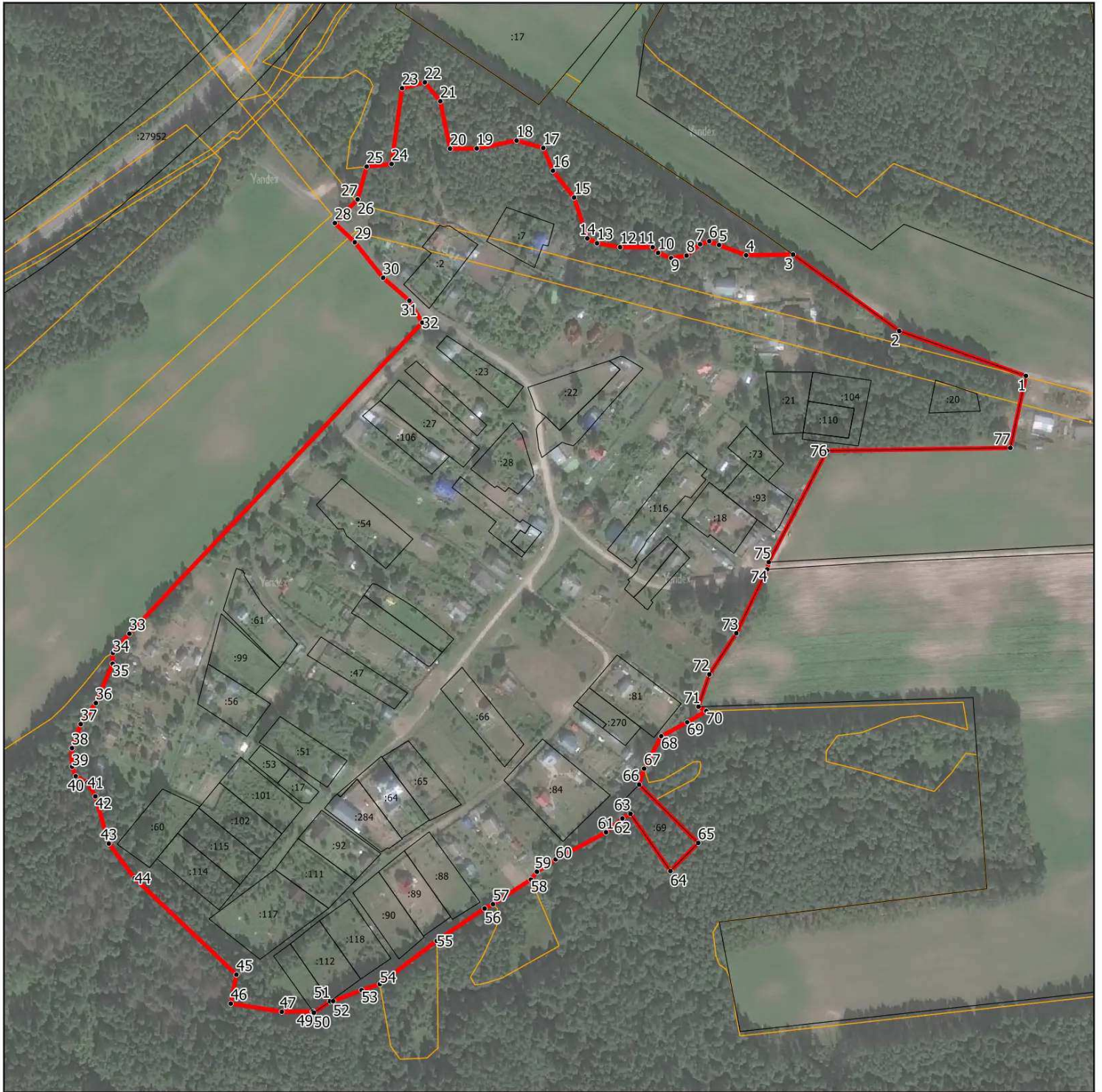
Обозначение характерных точек границ	Существующие координаты, м		Измененные (уточненные) координаты, м		Метод определения координат характерной точки	Средняя квадратическая погрешность положения характерной точки (Mf), м	Описание обозначения точки на местности (при наличии)
	X	Y	X	Y			
1	2	3	4	5	6	7	8
-	-	-	-	-	-	-	

3. Сведения о характерных точках части (частей) границы объекта

Обозначение характерных точек границ	Существующие координаты, м		Измененные (уточненные) координаты, м		Метод определения координат характерной точки	Средняя квадратическая погрешность положения характерной точки (Mf), м	Описание обозначения точки на местности (при наличии)
	X	Y	X	Y			
1	2	3	4	5	6	7	8
-	-	-	-	-	-	-	






Раздел 4

План границ объекта



Масштаб 1:4 000

Условные обозначения:

-  - граница объекта, местоположение которого описано
-  - границы муниципальных образований
-  - границы зон с особыми условиями использования территорий
-  - границы земельных участков по сведениям ЕГРН
-  - поворотная точка границ объекта

Подпись _____ Дата « ____ » _____ 20__ г.

Место для оттиска печати лица, составившего описание местоположения границ объекта

ОПИСАНИЕ МЕСТОПОЛОЖЕНИЯ ГРАНИЦ

д. Бабынино

(наименование объекта, местоположение границ которого описано (далее - объект))

Раздел 1

Сведения об объекте

№ п/п	Характеристики объекта	Описание характеристик
1	2	3
1.	Местоположение объекта	Московская область, городской округ Шатура
2.	Площадь объекта +/- величина погрешности определения площади (Р +/- Дельта Р)	262644 кв. м ± 179 кв. м
3.	Иные характеристики объекта	

Раздел 2

Сведения о местоположении границ объекта

1. Система координат МСК-50, зона 2

2. Сведения о характерных точках границ объекта

Обозначение характерных точек границ	Координаты, м		Метод определения координат характерной точки	Средняя квадратическая погрешность положения характерной точки (Мп), м	Описание обозначения точки на местности (при наличии)
	X	Y			
1	2	3	4	5	6
Участок 1					
1	2327065.02	417446.32	Картометрический	0,1	-
2	2327061.09	417449.94	Картометрический	0,1	-
3	2327059.38	417451.52	Картометрический	0,1	-
4	2327057.05	417453.70	Картометрический	0,1	-
5	2327051.99	417458.39	Картометрический	0,1	-
6	2327046.44	417463.54	Картометрический	0,1	-
7	2327037.03	417455.80	Картометрический	0,1	-
8	2327036.96	417455.74	Картометрический	0,1	-
9	2327030.67	417450.51	Картометрический	0,1	-
10	2327000.87	417476.41	Картометрический	0,1	-
11	2327001.94	417480.15	Картометрический	0,1	-
12	2326978.65	417500.72	Картометрический	0,1	-
13	2326964.64	417505.62	Картометрический	0,1	-
14	2326966.28	417511.66	Картометрический	0,1	-
15	2326952.51	417523.81	Картометрический	0,1	-
16	2326960.75	417586.95	Картометрический	0,1	-
17	2326957.07	417588.38	Картометрический	0,1	-
18	2326988.71	417754.46	Картометрический	0,1	-
19	2326991.96	417775.93	Картометрический	0,1	-
20	2327002.64	417843.72	Картометрический	0,1	-
21	2327044.40	417938.12	Картометрический	0,1	-
22	2327059.31	417979.85	Картометрический	0,1	-
23	2327058.62	417991.24	Картометрический	0,1	-
24	2327061.65	418108.34	Картометрический	0,1	-
25	2327059.75	418141.80	Картометрический	0,1	-
26	2327063.55	418151.31	Картометрический	0,1	-

Раздел 2

Сведения о местоположении границ объекта

Обозначение характерных точек границ	Координаты, м		Метод определения координат характерной точки	Средняя квадратическая погрешность положения характерной точки (Mf), м	Описание обозначения точки на местности (при наличии)
	X	Y			
1	2	3	4	5	6
27	2327081.03	418166.14	Картометрический	0,1	-
28	2327100.58	418181.76	Картометрический	0,1	-
29	2327107.36	418205.39	Картометрический	0,1	-
30	2327150.98	418194.03	Картометрический	0,1	-
31	2327156.47	418206.30	Картометрический	0,1	-
32	2327160.07	418229.02	Картометрический	0,1	-
33	2327165.08	418227.41	Картометрический	0,1	-
34	2327166.73	418238.68	Картометрический	0,1	-
35	2327178.16	418316.95	Картометрический	0,1	-
36	2327178.57	418319.69	Картометрический	0,1	-
37	2327186.52	418317.72	Картометрический	0,1	-
38	2327261.09	418306.87	Картометрический	0,1	-
39	2327271.91	418305.29	Картометрический	0,1	-
40	2327276.80	418304.58	Картометрический	0,1	-
41	2327295.83	418301.82	Картометрический	0,1	-
42	2327285.65	418225.79	Картометрический	0,1	-
43	2327272.96	418130.91	Картометрический	0,1	-
44	2327342.56	418118.97	Картометрический	0,1	-
45	2327349.43	418118.21	Картометрический	0,1	-
46	2327405.09	418112.02	Картометрический	0,1	-
47	2327378.27	417825.84	Картометрический	0,1	-
48	2327319.66	417474.05	Картометрический	0,1	-
49	2327286.17	417477.50	Картометрический	0,1	-
50	2327126.86	417493.93	Картометрический	0,1	-
1	2327065.02	417446.32	Картометрический	0,1	-

Раздел 2

Сведения о местоположении границ объекта

3. Сведения о характерных точках части (частей) границы объекта

Обозначение характерных точек границ	Координаты, м		Метод определения координат характерной точки	Средняя квадратическая погрешность положения характерной точки (M _t), м	Описание обозначения точки на местности (при наличии)
	X	Y			
1	2	3	4	5	6
-	-	-	-	-	-

Раздел 3

Сведения о местоположении измененных (уточненных) границ объекта

1. Система координат -

2. Сведения о характерных точках границ объекта

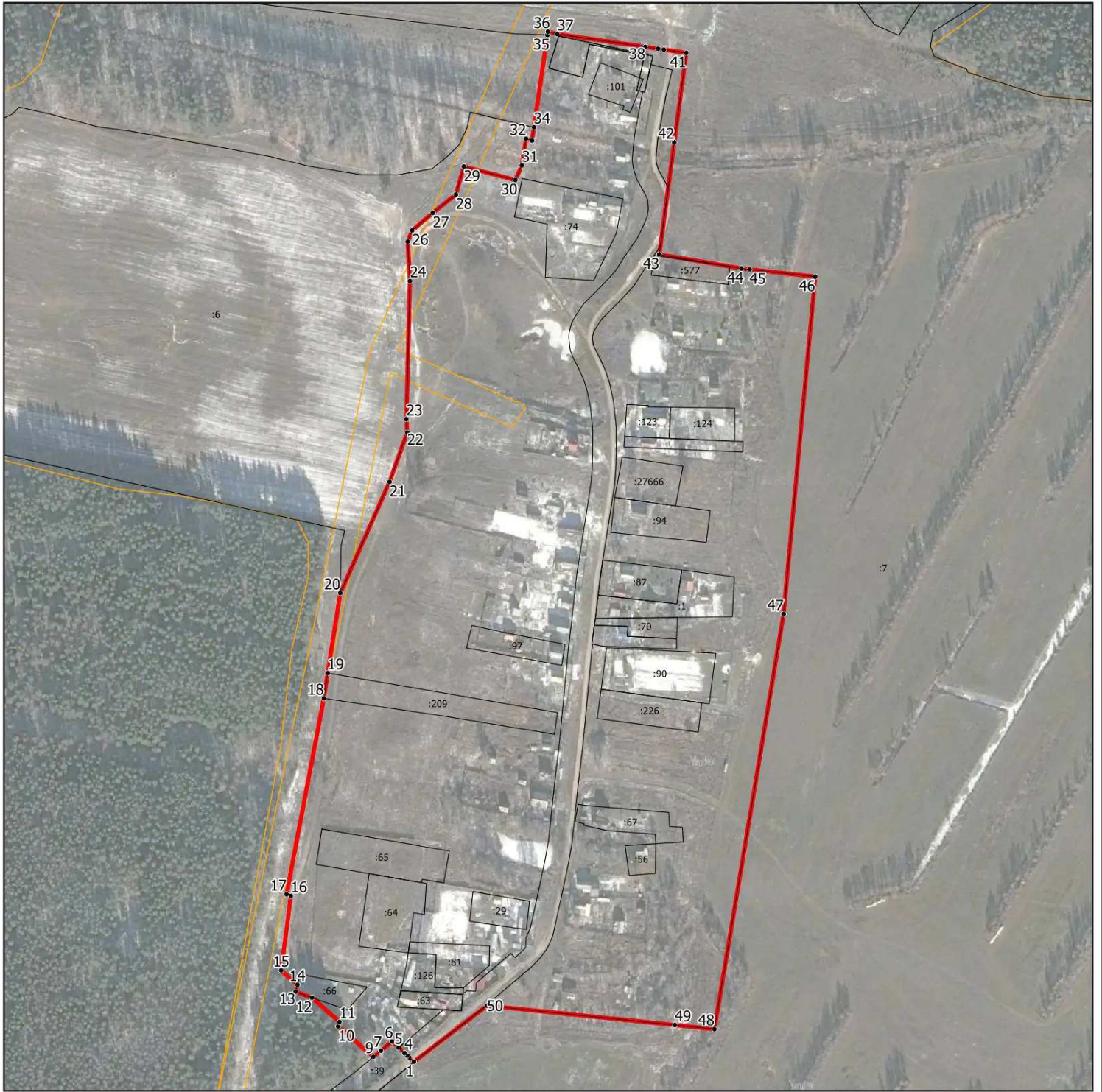
Обозначение характерных точек границ	Существующие координаты, м		Измененные (уточненные) координаты, м		Метод определения координат характерной точки	Средняя квадратическая погрешность положения характерной точки (Mf), м	Описание обозначения точки на местности (при наличии)
	X	Y	X	Y			
1	2	3	4	5	6	7	8
-	-	-	-	-	-	-	

3. Сведения о характерных точках части (частей) границы объекта

Обозначение характерных точек границ	Существующие координаты, м		Измененные (уточненные) координаты, м		Метод определения координат характерной точки	Средняя квадратическая погрешность положения характерной точки (Mf), м	Описание обозначения точки на местности (при наличии)
	X	Y	X	Y			
1	2	3	4	5	6	7	8
-	-	-	-	-	-	-	






Раздел 4

План границ объекта



Масштаб 1:4 500

Условные обозначения:

-  - граница объекта, местоположение которого описано
-  - границы муниципальных образований
-  - границы зон с особыми условиями использования территорий
-  - границы земельных участков по сведениям ЕГРН
-  - поворотная точка границ объекта

Подпись _____ Дата « _____ » _____ 20__ г.

Место для оттиска печати лица, составившего описание местоположения границ объекта

ОПИСАНИЕ МЕСТОПОЛОЖЕНИЯ ГРАНИЦ

д. Бармино

(наименование объекта, местоположение границ которого описано (далее - объект))

Раздел 1

Сведения об объекте

№ п/п	Характеристики объекта	Описание характеристик
1	2	3
1.	Местоположение объекта	Московская область, городской округ Шатура
2.	Площадь объекта +/- величина погрешности определения площади (Р +/- Дельта Р)	1239962 кв. м ± 390 кв. м
3.	Иные характеристики объекта	

Раздел 2

Сведения о местоположении границ объекта

1. Система координат МСК-50, зона 2

2. Сведения о характерных точках границ объекта

Обозначение характерных точек границ	Координаты, м		Метод определения координат характерной точки	Средняя квадратическая погрешность положения характерной точки (Мг), м	Описание обозначения точки на местности (при наличии)
	X	Y			
1	2	3	4	5	6
Участок 1					
1	2322721.56	414381.42	Картометрический	0,1	-
2	2322755.79	414337.67	Картометрический	0,1	-
3	2322755.63	414337.35	Картометрический	0,1	-
4	2322756.38	414336.91	Картометрический	0,1	-
5	2322762.12	414329.58	Картометрический	0,1	-
6	2322790.52	414305.36	Картометрический	0,1	-
7	2322788.48	414302.11	Картометрический	0,1	-
8	2322792.22	414294.65	Картометрический	0,1	-
9	2322793.63	414291.52	Картометрический	0,1	-
10	2322798.57	414280.59	Картометрический	0,1	-
11	2322807.25	414294.38	Картометрический	0,1	-
12	2322817.36	414289.97	Картометрический	0,1	-
13	2322829.00	414247.59	Картометрический	0,1	-
14	2322835.94	414234.33	Картометрический	0,1	-
15	2322844.37	414188.52	Картометрический	0,1	-
16	2322847.76	414166.80	Картометрический	0,1	-
17	2322937.82	414179.31	Картометрический	0,1	-
18	2322944.87	414171.23	Картометрический	0,1	-
19	2322971.38	414149.61	Картометрический	0,1	-
20	2323050.04	414082.83	Картометрический	0,1	-
21	2323070.71	414058.47	Картометрический	0,1	-
22	2323144.23	413942.81	Картометрический	0,1	-
23	2323191.45	413879.69	Картометрический	0,1	-
24	2323149.03	413822.97	Картометрический	0,1	-
25	2323141.01	413802.47	Картометрический	0,1	-
26	2323135.12	413724.94	Картометрический	0,1	-

Раздел 2

Сведения о местоположении границ объекта

Обозначение характерных точек границ	Координаты, м		Метод определения координат характерной точки	Средняя квадратическая погрешность положения характерной точки (Mf), м	Описание обозначения точки на местности (при наличии)
	X	Y			
1	2	3	4	5	6
27	2323116.05	413684.98	Картометрический	0,1	-
28	2323033.09	413507.03	Картометрический	0,1	-
29	2322980.99	413386.72	Картометрический	0,1	-
30	2322982.82	413372.36	Картометрический	0,1	-
31	2322992.15	413358.70	Картометрический	0,1	-
32	2323087.44	413324.66	Картометрический	0,1	-
33	2323132.14	413340.43	Картометрический	0,1	-
34	2323154.90	413339.75	Картометрический	0,1	-
35	2323199.61	413326.35	Картометрический	0,1	-
36	2323248.59	413317.27	Картометрический	0,1	-
37	2323304.83	413311.68	Картометрический	0,1	-
38	2323459.02	413312.52	Картометрический	0,1	-
39	2323483.80	413316.77	Картометрический	0,1	-
40	2323526.68	413328.00	Картометрический	0,1	-
41	2323574.97	413303.98	Картометрический	0,1	-
42	2323601.87	413310.59	Картометрический	0,1	-
43	2323615.80	413305.77	Картометрический	0,1	-
44	2323707.40	413260.40	Картометрический	0,1	-
45	2323755.15	413266.72	Картометрический	0,1	-
46	2323801.90	413239.75	Картометрический	0,1	-
47	2323832.28	413229.52	Картометрический	0,1	-
48	2323871.20	413220.63	Картометрический	0,1	-
49	2323921.19	413214.17	Картометрический	0,1	-
50	2323975.59	413186.31	Картометрический	0,1	-
51	2324004.90	413228.07	Картометрический	0,1	-
52	2324028.83	413277.05	Картометрический	0,1	-
53	2324074.74	413379.25	Картометрический	0,1	-
54	2324075.48	413392.68	Картометрический	0,1	-
55	2324121.72	413393.24	Картометрический	0,1	-
56	2324154.32	413472.24	Картометрический	0,1	-

Раздел 2

Сведения о местоположении границ объекта

Обозначение характерных точек границ	Координаты, м		Метод определения координат характерной точки	Средняя квадратическая погрешность положения характерной точки (Mf), м	Описание обозначения точки на местности (при наличии)
	X	Y			
1	2	3	4	5	6
57	2324158.19	413488.81	Картометрический	0,1	-
58	2324182.30	413509.05	Картометрический	0,1	-
59	2324213.22	413537.03	Картометрический	0,1	-
60	2324245.02	413546.86	Картометрический	0,1	-
61	2324237.90	413793.33	Картометрический	0,1	-
62	2324237.62	413798.57	Картометрический	0,1	-
63	2324224.00	413813.50	Картометрический	0,1	-
64	2324222.56	413834.07	Картометрический	0,1	-
65	2324235.69	413831.35	Картометрический	0,1	-
66	2324235.00	413840.49	Картометрический	0,1	-
67	2324008.87	413894.83	Картометрический	0,1	-
68	2323986.91	413968.05	Картометрический	0,1	-
69	2323926.55	414004.33	Картометрический	0,1	-
70	2323853.04	414048.48	Картометрический	0,1	-
71	2323815.94	414068.39	Картометрический	0,1	-
72	2323675.72	414143.61	Картометрический	0,1	-
73	2323074.06	414485.15	Картометрический	0,1	-
74	2323089.72	414507.17	Картометрический	0,1	-
75	2323049.94	414530.94	Картометрический	0,1	-
76	2323006.58	414482.57	Картометрический	0,1	-
77	2322975.71	414510.39	Картометрический	0,1	-
78	2322972.56	414508.67	Картометрический	0,1	-
79	2322967.90	414509.06	Картометрический	0,1	-
80	2322924.44	414494.52	Картометрический	0,1	-
81	2322879.89	414421.01	Картометрический	0,1	-
82	2322806.80	414422.35	Картометрический	0,1	-
83	2322742.33	414439.24	Картометрический	0,1	-
84	2322732.17	414425.51	Картометрический	0,1	-
85	2322731.33	414423.55	Картометрический	0,1	-
86	2322725.58	414409.45	Картометрический	0,1	-

Раздел 2

Сведения о местоположении границ объекта

Обозначение характерных точек границ	Координаты, м		Метод определения координат характерной точки	Средняя квадратическая погрешность положения характерной точки (Mf), м	Описание обозначения точки на местности (при наличии)
	X	Y			
1	2	3	4	5	6
87	2322720.68	414410.42	Картометрический	0,1	-
88	2322722.50	414407.62	Картометрический	0,1	-
89	2322742.50	414376.94	Картометрический	0,1	-
90	2322730.66	414379.48	Картометрический	0,1	-
1	2322721.56	414381.42	Картометрический	0,1	-
91	2324234.72	413844.66	Картометрический	0,1	-
92	2324201.58	414275.22	Картометрический	0,1	-
93	2324185.20	414540.10	Картометрический	0,1	-
94	2324185.16	414540.67	Картометрический	0,1	-
95	2324179.77	414544.40	Картометрический	0,1	-
96	2324173.06	414549.04	Картометрический	0,1	-
97	2324156.84	414543.63	Картометрический	0,1	-
98	2324140.62	414519.85	Картометрический	0,1	-
99	2324069.28	414318.76	Картометрический	0,1	-
100	2323976.28	414128.48	Картометрический	0,1	-
101	2323927.62	414008.47	Картометрический	0,1	-
102	2323990.20	413970.67	Картометрический	0,1	-
103	2324011.72	413898.27	Картометрический	0,1	-
91	2324234.72	413844.66	Картометрический	0,1	-
104	2322956.34	414510.03	Картометрический	0,1	-
105	2322969.06	414583.83	Картометрический	0,1	-
106	2322920.20	414611.47	Картометрический	0,1	-
107	2322875.30	414636.30	Картометрический	0,1	-
108	2322790.10	414695.32	Картометрический	0,1	-
109	2322777.12	414694.06	Картометрический	0,1	-
110	2322713.08	414608.52	Картометрический	0,1	-
111	2322630.59	414581.33	Картометрический	0,1	-
112	2322618.52	414566.22	Картометрический	0,1	-
113	2322594.31	414551.13	Картометрический	0,1	-
114	2322586.03	414538.90	Картометрический	0,1	-

Раздел 2

Сведения о местоположении границ объекта

Обозначение характерных точек границ	Координаты, м		Метод определения координат характерной точки	Средняя квадратическая погрешность положения характерной точки (Mf), м	Описание обозначения точки на местности (при наличии)
	X	Y			
1	2	3	4	5	6
115	2322588.50	414529.86	Картометрический	0,1	-
116	2322601.95	414526.64	Картометрический	0,1	-
117	2322617.77	414527.79	Картометрический	0,1	-
118	2322625.25	414523.94	Картометрический	0,1	-
119	2322622.67	414516.81	Картометрический	0,1	-
120	2322604.72	414508.19	Картометрический	0,1	-
121	2322592.72	414502.94	Картометрический	0,1	-
122	2322588.75	414496.60	Картометрический	0,1	-
123	2322590.63	414490.42	Картометрический	0,1	-
124	2322600.19	414485.33	Картометрический	0,1	-
125	2322613.74	414483.71	Картометрический	0,1	-
126	2322638.88	414481.60	Картометрический	0,1	-
127	2322671.79	414481.50	Картометрический	0,1	-
128	2322696.13	414478.47	Картометрический	0,1	-
129	2322715.33	414472.88	Картометрический	0,1	-
130	2322730.75	414465.54	Картометрический	0,1	-
131	2322739.88	414458.10	Картометрический	0,1	-
132	2322747.43	414446.11	Картометрический	0,1	-
133	2322744.92	414442.73	Картометрический	0,1	-
134	2322807.08	414426.44	Картометрический	0,1	-
135	2322877.73	414424.92	Картометрический	0,1	-
136	2322922.24	414497.91	Картометрический	0,1	-
137	2322958.25	414509.86	Картометрический	0,1	-
104	2322956.34	414510.03	Картометрический	0,1	-
138	2323125.44	414567.30	Картометрический	0,1	-
139	2323014.89	414565.00	Картометрический	0,1	-
140	2323010.73	414529.59	Картометрический	0,1	-
141	2322979.16	414512.28	Картометрический	0,1	-
142	2323006.51	414488.10	Картометрический	0,1	-
143	2323049.30	414536.20	Картометрический	0,1	-

Раздел 2

Сведения о местоположении границ объекта

Обозначение характерных точек границ	Координаты, м		Метод определения координат характерной точки	Средняя квадратическая погрешность положения характерной точки (Mf), м	Описание обозначения точки на местности (при наличии)
	X	Y			
1	2	3	4	5	6
144	2323092.04	414510.43	Картометрический	0,1	-
145	2323104.91	414528.50	Картометрический	0,1	-
146	2323121.62	414555.29	Картометрический	0,1	-
138	2323125.44	414567.30	Картометрический	0,1	-

3. Сведения о характерных точках части (частей) границы объекта

Обозначение характерных точек границ	Координаты, м		Метод определения координат характерной точки	Средняя квадратическая погрешность положения характерной точки (Mf), м	Описание обозначения точки на местности (при наличии)
	X	Y			
1	2	3	4	5	6
-	-	-	-	-	-

Раздел 3

Сведения о местоположении измененных (уточненных) границ объекта

1. Система координат -

2. Сведения о характерных точках границ объекта

Обозначение характерных точек границ	Существующие координаты, м		Измененные (уточненные) координаты, м		Метод определения координат характерной точки	Средняя квадратическая погрешность положения характерной точки (Mf), м	Описание обозначения точки на местности (при наличии)
	X	Y	X	Y			
1	2	3	4	5	6	7	8
-	-	-	-	-	-	-	

3. Сведения о характерных точках части (частей) границы объекта

Обозначение характерных точек границ	Существующие координаты, м		Измененные (уточненные) координаты, м		Метод определения координат характерной точки	Средняя квадратическая погрешность положения характерной точки (Mf), м	Описание обозначения точки на местности (при наличии)
	X	Y	X	Y			
1	2	3	4	5	6	7	8
-	-	-	-	-	-	-	

Раздел 4

План границ объекта



Масштаб 1:8 500

Условные обозначения:

- - граница объекта, местоположение которого описано
- - границы муниципальных образований
- - границы зон с особыми условиями использования территорий
- - границы земельных участков по сведениям ЕГРН
- - поворотная точка границ объекта

Подпись _____ Дата « ____ » _____ 20__ г.

Место для оттиска печати лица, составившего описание местоположения границ объекта

ОПИСАНИЕ МЕСТОПОЛОЖЕНИЯ ГРАНИЦ

д. Беловская

(наименование объекта, местоположение границ которого описано (далее - объект))

Раздел 1

Сведения об объекте

№ п/п	Характеристики объекта	Описание характеристик
1	2	3
1.	Местоположение объекта	Московская область, городской округ Шатура
2.	Площадь объекта +/- величина погрешности определения площади (Р +/- Дельта Р)	647340 кв. м ± 282 кв. м
3.	Иные характеристики объекта	

Раздел 2

Сведения о местоположении границ объекта

1. Система координат МСК-50, зона 2

2. Сведения о характерных точках границ объекта

Обозначение характерных точек границ	Координаты, м		Метод определения координат характерной точки	Средняя квадратическая погрешность положения характерной точки (Мт), м	Описание обозначения точки на местности (при наличии)
	X	Y			
1	2	3	4	5	6
Участок 1					
1	2339443.31	414968.83	Картометрический	0,1	-
2	2339443.29	414968.84	Картометрический	0,1	-
3	2339443.25	414968.91	Картометрический	0,1	-
4	2339404.48	414933.68	Картометрический	0,1	-
5	2339401.67	414937.35	Картометрический	0,1	-
6	2339280.75	414871.32	Картометрический	0,1	-
7	2339237.89	414868.29	Картометрический	0,1	-
8	2339103.73	415016.42	Картометрический	0,1	-
9	2339150.04	415048.14	Картометрический	0,1	-
10	2338934.14	415401.32	Картометрический	0,1	-
11	2339043.50	415467.08	Картометрический	0,1	-
12	2339084.79	415491.42	Картометрический	0,1	-
13	2339066.14	415515.59	Картометрический	0,1	-
14	2339026.87	415563.53	Картометрический	0,1	-
15	2338973.24	415627.61	Картометрический	0,1	-
16	2338927.13	415681.40	Картометрический	0,1	-
17	2338881.83	415733.31	Картометрический	0,1	-
18	2338838.72	415783.11	Картометрический	0,1	-
19	2338838.67	415783.17	Картометрический	0,1	-
20	2338798.68	415830.10	Картометрический	0,1	-
21	2338771.63	415862.18	Картометрический	0,1	-
22	2338763.28	415872.14	Картометрический	0,1	-
23	2338772.54	415876.66	Картометрический	0,1	-
24	2338779.85	415880.23	Картометрический	0,1	-
25	2338781.73	415881.27	Картометрический	0,1	-
26	2338786.93	415875.06	Картометрический	0,1	-

Раздел 2

Сведения о местоположении границ объекта

Обозначение характерных точек границ	Координаты, м		Метод определения координат характерной точки	Средняя квадратическая погрешность положения характерной точки (Mf), м	Описание обозначения точки на местности (при наличии)
	X	Y			
1	2	3	4	5	6
27	2338813.92	415843.05	Картометрический	0,1	-
28	2338853.87	415796.17	Картометрический	0,1	-
29	2338896.91	415746.45	Картометрический	0,1	-
30	2338942.23	415694.52	Картометрический	0,1	-
31	2338942.29	415694.45	Картометрический	0,1	-
32	2338988.46	415640.58	Картометрический	0,1	-
33	2338988.54	415640.49	Картометрический	0,1	-
34	2339042.24	415576.33	Картометрический	0,1	-
35	2339042.31	415576.25	Картометрический	0,1	-
36	2339081.71	415528.15	Картометрический	0,1	-
37	2339081.89	415527.92	Картометрический	0,1	-
38	2339101.62	415502.35	Картометрический	0,1	-
39	2339123.20	415530.23	Картометрический	0,1	-
40	2339237.73	415603.44	Картометрический	0,1	-
41	2339341.61	415448.98	Картометрический	0,1	-
42	2339686.33	415646.52	Картометрический	0,1	-
43	2339820.72	415492.06	Картометрический	0,1	-
44	2339784.89	415458.10	Картометрический	0,1	-
45	2339768.62	415438.85	Картометрический	0,1	-
46	2339711.45	415411.07	Картометрический	0,1	-
47	2339684.29	415386.24	Картометрический	0,1	-
48	2339673.67	415339.70	Картометрический	0,1	-
49	2339672.48	415315.07	Картометрический	0,1	-
50	2339671.28	415290.42	Картометрический	0,1	-
51	2339688.06	415244.11	Картометрический	0,1	-
52	2339958.84	414866.06	Картометрический	0,1	-
53	2340072.16	414697.30	Картометрический	0,1	-
54	2340228.56	414475.29	Картометрический	0,1	-
55	2340135.06	414419.94	Картометрический	0,1	-
56	2340106.54	414412.93	Картометрический	0,1	-

Раздел 2

Сведения о местоположении границ объекта

Обозначение характерных точек границ	Координаты, м		Метод определения координат характерной точки	Средняя квадратическая погрешность положения характерной точки (Mf), м	Описание обозначения точки на местности (при наличии)
	X	Y			
1	2	3	4	5	6
57	2340099.63	414409.55	Картометрический	0,1	-
58	2340094.03	414406.81	Картометрический	0,1	-
59	2340090.28	414405.19	Картометрический	0,1	-
60	2340080.74	414401.07	Картометрический	0,1	-
61	2340078.17	414404.23	Картометрический	0,1	-
62	2340065.39	414418.63	Картометрический	0,1	-
63	2340050.16	414433.71	Картометрический	0,1	-
64	2340036.93	414445.00	Картометрический	0,1	-
65	2340022.34	414456.10	Картометрический	0,1	-
66	2340006.91	414466.44	Картометрический	0,1	-
67	2339995.76	414472.80	Картометрический	0,1	-
68	2339979.51	414480.12	Картометрический	0,1	-
69	2339960.52	414487.62	Картометрический	0,1	-
70	2339927.46	414498.39	Картометрический	0,1	-
71	2339895.00	414508.80	Картометрический	0,1	-
72	2339864.03	414517.70	Картометрический	0,1	-
73	2339863.52	414517.86	Картометрический	0,1	-
74	2339830.65	414529.24	Картометрический	0,1	-
75	2339830.15	414529.43	Картометрический	0,1	-
76	2339805.48	414539.47	Картометрический	0,1	-
77	2339804.91	414539.72	Картометрический	0,1	-
78	2339784.58	414549.51	Картометрический	0,1	-
79	2339783.75	414549.95	Картометрический	0,1	-
80	2339765.18	414561.16	Картометрический	0,1	-
81	2339764.13	414561.89	Картометрический	0,1	-
82	2339744.64	414577.37	Картометрический	0,1	-
83	2339744.35	414577.61	Картометрический	0,1	-
84	2339734.98	414585.64	Картометрический	0,1	-
85	2339734.35	414586.23	Картометрический	0,1	-
86	2339721.72	414599.11	Картометрический	0,1	-

Раздел 2

Сведения о местоположении границ объекта

Обозначение характерных точек границ	Координаты, м		Метод определения координат характерной точки	Средняя квадратическая погрешность положения характерной точки (Mf), м	Описание обозначения точки на местности (при наличии)
	X	Y			
1	2	3	4	5	6
87	2339721.38	414599.47	Картометрический	0,1	-
88	2339713.35	414608.50	Картометрический	0,1	-
89	2339712.98	414608.95	Картометрический	0,1	-
90	2339682.12	414648.01	Картометрический	0,1	-
91	2339681.99	414648.18	Картометрический	0,1	-
92	2339645.37	414696.59	Картометрический	0,1	-
93	2339610.21	414742.52	Картометрический	0,1	-
94	2339579.97	414780.94	Картометрический	0,1	-
95	2339579.75	414781.23	Картометрический	0,1	-
96	2339557.73	414811.40	Картометрический	0,1	-
97	2339534.79	414839.82	Картометрический	0,1	-
98	2339534.61	414840.04	Картометрический	0,1	-
99	2339515.71	414864.89	Картометрический	0,1	-
100	2339515.61	414865.02	Картометрический	0,1	-
101	2339496.79	414890.62	Картометрический	0,1	-
102	2339496.75	414890.68	Картометрический	0,1	-
103	2339479.43	414914.60	Картометрический	0,1	-
104	2339479.27	414914.83	Картометрический	0,1	-
105	2339463.46	414938.00	Картометрический	0,1	-
106	2339463.40	414938.09	Картометрический	0,1	-
107	2339446.84	414962.93	Картометрический	0,1	-
108	2339446.57	414963.36	Картометрический	0,1	-
1	2339443.31	414968.83	Картометрический	0,1	-
109	2339283.19	415119.85	Картометрический	0,1	-
110	2339213.78	415077.94	Картометрический	0,1	-
111	2339182.27	415058.98	Картометрический	0,1	-
112	2339207.11	415039.23	Картометрический	0,1	-
113	2339244.48	415057.91	Картометрический	0,1	-
114	2339256.69	415067.56	Картометрический	0,1	-
115	2339269.84	415077.94	Картометрический	0,1	-

Раздел 2

Сведения о местоположении границ объекта

Обозначение характерных точек границ	Координаты, м		Метод определения координат характерной точки	Средняя квадратическая погрешность положения характерной точки (Mf), м	Описание обозначения точки на местности (при наличии)
	X	Y			
1	2	3	4	5	6
116	2339281.86	415104.63	Картометрический	0,1	-
109	2339283.19	415119.85	Картометрический	0,1	-

3. Сведения о характерных точках части (частей) границы объекта

Обозначение характерных точек границ	Координаты, м		Метод определения координат характерной точки	Средняя квадратическая погрешность положения характерной точки (Mf), м	Описание обозначения точки на местности (при наличии)
	X	Y			
1	2	3	4	5	6
-	-	-	-	-	-

Раздел 3

Сведения о местоположении измененных (уточненных) границ объекта

1. Система координат -

2. Сведения о характерных точках границ объекта

Обозначение характерных точек границ	Существующие координаты, м		Измененные (уточненные) координаты, м		Метод определения координат характерной точки	Средняя квадратическая погрешность положения характерной точки (Mf), м	Описание обозначения точки на местности (при наличии)
	X	Y	X	Y			
1	2	3	4	5	6	7	8
-	-	-	-	-	-	-	

3. Сведения о характерных точках части (частей) границы объекта

Обозначение характерных точек границ	Существующие координаты, м		Измененные (уточненные) координаты, м		Метод определения координат характерной точки	Средняя квадратическая погрешность положения характерной точки (Mf), м	Описание обозначения точки на местности (при наличии)
	X	Y	X	Y			
1	2	3	4	5	6	7	8
-	-	-	-	-	-	-	

Раздел 4

План границ объекта



Масштаб 1:7 500

Условные обозначения:

- - граница объекта, местоположение которого описано
- - границы муниципальных образований
- - границы зон с особыми условиями использования территорий
- - границы земельных участков по сведениям ЕГРН
- - поворотная точка границ объекта

Подпись _____ Дата « ____ » _____ 20__ г.

Место для оттиска печати лица, составившего описание местоположения границ объекта

ОПИСАНИЕ МЕСТОПОЛОЖЕНИЯ ГРАНИЦ

д. Бордуки

(наименование объекта, местоположение границ которого описано (далее - объект))

Раздел 1

Сведения об объекте

№ п/п	Характеристики объекта	Описание характеристик
1	2	3
1.	Местоположение объекта	Московская область, городской округ Шатура
2.	Площадь объекта +/- величина погрешности определения площади (Р +/- Дельта Р)	1606577 кв. м ± 444 кв. м
3.	Иные характеристики объекта	

Раздел 2

Сведения о местоположении границ объекта

1. Система координат МСК-50, зона 2

2. Сведения о характерных точках границ объекта

Обозначение характерных точек границ	Координаты, м		Метод определения координат характерной точки	Средняя квадратическая погрешность положения характерной точки (Мг), м	Описание обозначения точки на местности (при наличии)
	X	Y			
1	2	3	4	5	6
Участок 1					
1	2327885.55	452542.31	Картометрический	0,1	-
2	2327879.57	452548.35	Картометрический	0,1	-
3	2327876.14	452551.82	Картометрический	0,1	-
4	2327871.46	452556.54	Картометрический	0,1	-
5	2327865.11	452562.95	Картометрический	0,1	-
6	2327862.10	452560.03	Картометрический	0,1	-
7	2327833.29	452616.62	Картометрический	0,1	-
8	2327441.39	452531.57	Картометрический	0,1	-
9	2327414.76	452493.71	Картометрический	0,1	-
10	2327402.11	452473.95	Картометрический	0,1	-
11	2327401.89	452473.87	Картометрический	0,1	-
12	2327401.91	452473.64	Картометрический	0,1	-
13	2327396.48	452465.15	Картометрический	0,1	-
14	2327354.82	452485.39	Картометрический	0,1	-
15	2327324.04	452488.28	Картометрический	0,1	-
16	2327264.75	452442.77	Картометрический	0,1	-
17	2327213.63	452390.82	Картометрический	0,1	-
18	2326994.90	452358.19	Картометрический	0,1	-
19	2326931.36	452349.59	Картометрический	0,1	-
20	2326928.63	452331.38	Картометрический	0,1	-
21	2326939.57	452310.54	Картометрический	0,1	-
22	2326953.37	452254.18	Картометрический	0,1	-
23	2326907.66	452141.67	Картометрический	0,1	-
24	2326974.44	452082.49	Картометрический	0,1	-
25	2326967.32	452029.87	Картометрический	0,1	-
26	2326948.14	451995.10	Картометрический	0,1	-

Раздел 2

Сведения о местоположении границ объекта

Обозначение характерных точек границ	Координаты, м		Метод определения координат характерной точки	Средняя квадратическая погрешность положения характерной точки (Mf), м	Описание обозначения точки на местности (при наличии)
	X	Y			
1	2	3	4	5	6
27	2326903.75	452013.08	Картометрический	0,1	-
28	2326880.97	451919.53	Картометрический	0,1	-
29	2326780.22	451955.52	Картометрический	0,1	-
30	2326755.03	451879.95	Картометрический	0,1	-
31	2326764.51	451876.71	Картометрический	0,1	-
32	2326796.30	451865.88	Картометрический	0,1	-
33	2326789.78	451843.93	Картометрический	0,1	-
34	2326807.11	451839.34	Картометрический	0,1	-
35	2326801.06	451822.29	Картометрический	0,1	-
36	2326787.36	451784.39	Картометрический	0,1	-
37	2326803.96	451758.01	Картометрический	0,1	-
38	2326784.78	451643.99	Картометрический	0,1	-
39	2326706.39	451053.42	Картометрический	0,1	-
40	2326652.87	450679.87	Картометрический	0,1	-
41	2326635.41	450652.39	Картометрический	0,1	-
42	2326628.51	450629.47	Картометрический	0,1	-
43	2326622.63	450610.39	Картометрический	0,1	-
44	2326614.99	450587.94	Картометрический	0,1	-
45	2326649.29	450572.33	Картометрический	0,1	-
46	2326643.79	450551.41	Картометрический	0,1	-
47	2326649.99	450546.82	Картометрический	0,1	-
48	2326646.79	450523.82	Картометрический	0,1	-
49	2326644.02	450520.82	Картометрический	0,1	-
50	2326646.08	450518.54	Картометрический	0,1	-
51	2326640.35	450476.02	Картометрический	0,1	-
52	2326621.88	450454.08	Картометрический	0,1	-
53	2326603.40	450432.12	Картометрический	0,1	-
54	2326597.57	450413.31	Картометрический	0,1	-
55	2326595.49	450410.62	Картометрический	0,1	-
56	2326593.93	450408.61	Картометрический	0,1	-

Раздел 2

Сведения о местоположении границ объекта

Обозначение характерных точек границ	Координаты, м		Метод определения координат характерной точки	Средняя квадратическая погрешность положения характерной точки (Mf), м	Описание обозначения точки на местности (при наличии)
	X	Y			
1	2	3	4	5	6
57	2326595.71	450407.27	Картометрический	0,1	-
58	2326587.65	450381.24	Картометрический	0,1	-
59	2326571.66	450297.51	Картометрический	0,1	-
60	2326545.59	450236.60	Картометрический	0,1	-
61	2326552.05	450230.95	Картометрический	0,1	-
62	2326550.07	450223.55	Картометрический	0,1	-
63	2326544.18	450213.70	Картометрический	0,1	-
64	2326521.08	450171.40	Картометрический	0,1	-
65	2326597.91	450095.75	Картометрический	0,1	-
66	2326584.65	450078.25	Картометрический	0,1	-
67	2326596.45	450070.62	Картометрический	0,1	-
68	2326619.11	450076.84	Картометрический	0,1	-
69	2326721.97	450206.39	Картометрический	0,1	-
70	2326788.92	450297.13	Картометрический	0,1	-
71	2326828.70	450349.42	Картометрический	0,1	-
72	2326850.54	450378.92	Картометрический	0,1	-
73	2326854.99	450373.96	Картометрический	0,1	-
74	2326898.41	450406.90	Картометрический	0,1	-
75	2326913.29	450402.04	Картометрический	0,1	-
76	2326946.31	450435.61	Картометрический	0,1	-
77	2326955.87	450445.34	Картометрический	0,1	-
78	2326950.96	450449.01	Картометрический	0,1	-
79	2326952.47	450450.36	Картометрический	0,1	-
80	2326954.57	450452.20	Картометрический	0,1	-
81	2326961.48	450459.16	Картометрический	0,1	-
82	2326961.49	450459.18	Картометрический	0,1	-
83	2327006.24	450504.24	Картометрический	0,1	-
84	2327044.12	450523.81	Картометрический	0,1	-
85	2327044.86	450535.46	Картометрический	0,1	-
86	2327017.86	450543.24	Картометрический	0,1	-

Раздел 2

Сведения о местоположении границ объекта

Обозначение характерных точек границ	Координаты, м		Метод определения координат характерной точки	Средняя квадратическая погрешность положения характерной точки (Mf), м	Описание обозначения точки на местности (при наличии)
	X	Y			
1	2	3	4	5	6
87	2327021.47	450563.05	Картометрический	0,1	-
88	2327008.02	450565.98	Картометрический	0,1	-
89	2327010.84	450583.53	Картометрический	0,1	-
90	2326999.70	450584.54	Картометрический	0,1	-
91	2327008.50	450627.80	Картометрический	0,1	-
92	2327038.04	450722.64	Картометрический	0,1	-
93	2327044.32	450728.39	Картометрический	0,1	-
94	2327073.96	450828.16	Картометрический	0,1	-
95	2327107.53	450831.01	Картометрический	0,1	-
96	2327138.59	450849.48	Картометрический	0,1	-
97	2327160.46	450881.21	Картометрический	0,1	-
98	2327192.00	450970.45	Картометрический	0,1	-
99	2327502.32	451140.14	Картометрический	0,1	-
100	2327623.71	451573.06	Картометрический	0,1	-
101	2327637.81	451588.09	Картометрический	0,1	-
102	2327642.04	451614.92	Картометрический	0,1	-
103	2327631.64	451654.41	Картометрический	0,1	-
104	2327654.12	451738.89	Картометрический	0,1	-
105	2327681.88	451952.65	Картометрический	0,1	-
106	2327681.80	451953.15	Картометрический	0,1	-
107	2327666.96	451951.93	Картометрический	0,1	-
108	2327660.08	451954.11	Картометрический	0,1	-
109	2327690.58	452117.05	Картометрический	0,1	-
110	2327539.50	452124.64	Картометрический	0,1	-
111	2327534.17	452155.40	Картометрический	0,1	-
112	2327585.88	452163.82	Картометрический	0,1	-
113	2327636.99	452174.21	Картометрический	0,1	-
114	2327685.56	452184.24	Картометрический	0,1	-
115	2327683.86	452192.57	Картометрический	0,1	-
116	2327633.54	452182.19	Картометрический	0,1	-

Раздел 2

Сведения о местоположении границ объекта

Обозначение характерных точек границ	Координаты, м		Метод определения координат характерной точки	Средняя квадратическая погрешность положения характерной точки (Mf), м	Описание обозначения точки на местности (при наличии)
	X	Y			
1	2	3	4	5	6
117	2327626.61	452211.83	Картометрический	0,1	-
118	2327679.82	452225.87	Картометрический	0,1	-
119	2327789.32	452288.88	Картометрический	0,1	-
120	2327796.11	452292.79	Картометрический	0,1	-
121	2327750.18	452372.65	Картометрический	0,1	-
122	2327751.55	452373.14	Картометрический	0,1	-
123	2327773.07	452382.36	Картометрический	0,1	-
124	2327772.09	452385.04	Картометрический	0,1	-
125	2327776.24	452387.16	Картометрический	0,1	-
126	2327802.53	452400.25	Картометрический	0,1	-
127	2327826.71	452410.44	Картометрический	0,1	-
128	2327823.62	452415.89	Картометрический	0,1	-
129	2327810.44	452439.09	Картометрический	0,1	-
130	2327797.48	452461.89	Картометрический	0,1	-
131	2327835.32	452493.95	Картометрический	0,1	-
132	2327845.79	452502.86	Картометрический	0,1	-
133	2327853.16	452510.14	Картометрический	0,1	-
134	2327871.16	452528.02	Картометрический	0,1	-
1	2327885.55	452542.31	Картометрический	0,1	-
135	2324851.50	452836.20	Картометрический	0,1	-
136	2324846.58	452847.27	Картометрический	0,1	-
137	2324749.01	453135.00	Картометрический	0,1	-
138	2324724.35	453208.11	Картометрический	0,1	-
139	2324714.64	453237.13	Картометрический	0,1	-
140	2324716.27	453240.53	Картометрический	0,1	-
141	2324723.75	453239.82	Картометрический	0,1	-
142	2324706.69	453393.13	Картометрический	0,1	-
143	2324490.48	453409.20	Картометрический	0,1	-
144	2324493.19	453320.15	Картометрический	0,1	-
145	2324494.17	453308.39	Картометрический	0,1	-

Раздел 2

Сведения о местоположении границ объекта

Обозначение характерных точек границ	Координаты, м		Метод определения координат характерной точки	Средняя квадратическая погрешность положения характерной точки (Mf), м	Описание обозначения точки на местности (при наличии)
	X	Y			
1	2	3	4	5	6
146	2324499.66	453286.09	Картометрический	0,1	-
147	2324507.78	453253.03	Картометрический	0,1	-
148	2324526.21	453222.28	Картометрический	0,1	-
149	2324530.82	453210.95	Картометрический	0,1	-
150	2324538.80	453177.36	Картометрический	0,1	-
151	2324541.31	453145.56	Картометрический	0,1	-
152	2324543.26	453127.40	Картометрический	0,1	-
153	2324558.27	453066.67	Картометрический	0,1	-
154	2324566.16	453043.99	Картометрический	0,1	-
155	2324573.22	453011.31	Картометрический	0,1	-
156	2324585.72	452975.08	Картометрический	0,1	-
157	2324595.98	452895.08	Картометрический	0,1	-
158	2324654.53	452877.37	Картометрический	0,1	-
159	2324786.18	452835.19	Картометрический	0,1	-
160	2324846.68	452834.88	Картометрический	0,1	-
135	2324851.50	452836.20	Картометрический	0,1	-

3. Сведения о характерных точках части (частей) границы объекта

Обозначение характерных точек границ	Координаты, м		Метод определения координат характерной точки	Средняя квадратическая погрешность положения характерной точки (Mf), м	Описание обозначения точки на местности (при наличии)
	X	Y			
1	2	3	4	5	6
-	-	-	-	-	-

Раздел 3

Сведения о местоположении измененных (уточненных) границ объекта

1. Система координат -

2. Сведения о характерных точках границ объекта

Обозначение характерных точек границ	Существующие координаты, м		Измененные (уточненные) координаты, м		Метод определения координат характерной точки	Средняя квадратическая погрешность положения характерной точки (Mf), м	Описание обозначения точки на местности (при наличии)
	X	Y	X	Y			
1	2	3	4	5	6	7	8
-	-	-	-	-	-	-	

3. Сведения о характерных точках части (частей) границы объекта

Обозначение характерных точек границ	Существующие координаты, м		Измененные (уточненные) координаты, м		Метод определения координат характерной точки	Средняя квадратическая погрешность положения характерной точки (Mf), м	Описание обозначения точки на местности (при наличии)
	X	Y	X	Y			
1	2	3	4	5	6	7	8
-	-	-	-	-	-	-	

Раздел 4

План границ объекта



Масштаб 1:20 000

Условные обозначения:

- - граница объекта, местоположение которого описано
- - границы муниципальных образований
- - границы зон с особыми условиями использования территорий
- - границы земельных участков по сведениям ЕГРН
- - поворотная точка границ объекта

Подпись _____ Дата « ____ » _____ 20__ г.

Место для оттиска печати лица, составившего описание местоположения границ объекта

ОПИСАНИЕ МЕСТОПОЛОЖЕНИЯ ГРАНИЦ

д. Бородино

(наименование объекта, местоположение границ которого описано (далее - объект))

Раздел 1

Сведения об объекте

№ п/п	Характеристики объекта	Описание характеристик
1	2	3
1.	Местоположение объекта	Московская область, городской округ Шатура
2.	Площадь объекта +/- величина погрешности определения площади (Р +/- Дельта Р)	522079 кв. м ± 253 кв. м
3.	Иные характеристики объекта	

Раздел 2

Сведения о местоположении границ объекта

1. Система координат МСК-50, зона 2

2. Сведения о характерных точках границ объекта

Обозначение характерных точек границ	Координаты, м		Метод определения координат характерной точки	Средняя квадратическая погрешность положения характерной точки (Мт), м	Описание обозначения точки на местности (при наличии)
	X	Y			
1	2	3	4	5	6
Участок 1					
1	2340994.70	413265.14	Картометрический	0,1	-
2	2341081.11	413457.79	Картометрический	0,1	-
3	2341041.86	413481.36	Картометрический	0,1	-
4	2341041.67	413498.68	Картометрический	0,1	-
5	2341042.83	413545.94	Картометрический	0,1	-
6	2341042.47	413556.05	Картометрический	0,1	-
7	2341000.18	413556.63	Картометрический	0,1	-
8	2341000.55	413548.16	Картометрический	0,1	-
9	2341000.47	413538.17	Картометрический	0,1	-
10	2340963.53	413537.69	Картометрический	0,1	-
11	2340962.99	413558.89	Картометрический	0,1	-
12	2340947.68	413559.26	Картометрический	0,1	-
13	2340932.39	413559.63	Картометрический	0,1	-
14	2340931.93	413602.96	Картометрический	0,1	-
15	2340908.83	413602.61	Картометрический	0,1	-
16	2340861.86	413649.86	Картометрический	0,1	-
17	2340872.36	413684.39	Картометрический	0,1	-
18	2340969.82	413727.14	Картометрический	0,1	-
19	2341013.77	413748.38	Картометрический	0,1	-
20	2341013.38	413761.29	Картометрический	0,1	-
21	2341022.25	413804.39	Картометрический	0,1	-
22	2341032.76	413856.11	Картометрический	0,1	-
23	2341034.47	413863.16	Картометрический	0,1	-
24	2340886.61	413900.06	Картометрический	0,1	-
25	2340300.46	413885.88	Картометрический	0,1	-
26	2340300.20	413859.29	Картометрический	0,1	-

Раздел 2

Сведения о местоположении границ объекта

Обозначение характерных точек границ	Координаты, м		Метод определения координат характерной точки	Средняя квадратическая погрешность положения характерной точки (Mf), м	Описание обозначения точки на местности (при наличии)
	X	Y			
1	2	3	4	5	6
27	2340299.61	413802.90	Картометрический	0,1	-
28	2340297.94	413662.85	Картометрический	0,1	-
29	2340297.92	413655.35	Картометрический	0,1	-
30	2340290.42	413655.57	Картометрический	0,1	-
31	2340285.41	413655.72	Картометрический	0,1	-
32	2340280.42	413655.72	Картометрический	0,1	-
33	2340270.42	413655.71	Картометрический	0,1	-
34	2340262.92	413655.71	Картометрический	0,1	-
35	2340261.50	413655.53	Картометрический	0,1	-
36	2340258.94	413497.49	Картометрический	0,1	-
37	2340243.38	413377.19	Картометрический	0,1	-
38	2340233.33	413275.54	Картометрический	0,1	-
39	2340259.73	413271.62	Картометрический	0,1	-
40	2340281.47	413268.55	Картометрический	0,1	-
41	2340276.99	413246.33	Картометрический	0,1	-
42	2340264.04	413198.71	Картометрический	0,1	-
43	2340340.81	413100.66	Картометрический	0,1	-
44	2340351.32	413103.43	Картометрический	0,1	-
45	2340369.55	413071.69	Картометрический	0,1	-
46	2340370.78	413071.98	Картометрический	0,1	-
47	2340378.68	413073.25	Картометрический	0,1	-
48	2340389.27	413074.97	Картометрический	0,1	-
49	2340396.27	413076.10	Картометрический	0,1	-
50	2340399.85	413076.74	Картометрический	0,1	-
51	2340401.41	413077.02	Картометрический	0,1	-
52	2340403.41	413112.87	Картометрический	0,1	-
53	2340428.00	413155.77	Картометрический	0,1	-
54	2340625.71	413170.25	Картометрический	0,1	-
55	2340884.00	413174.24	Картометрический	0,1	-
56	2340882.61	413264.19	Картометрический	0,1	-

Раздел 2

Сведения о местоположении границ объекта

Обозначение характерных точек границ	Координаты, м		Метод определения координат характерной точки	Средняя квадратическая погрешность положения характерной точки (Mf), м	Описание обозначения точки на местности (при наличии)
	X	Y			
1	2	3	4	5	6
1	2340994.70	413265.14	Картометрический	0,1	-

3. Сведения о характерных точках части (частей) границы объекта

Обозначение характерных точек границ	Координаты, м		Метод определения координат характерной точки	Средняя квадратическая погрешность положения характерной точки (Mf), м	Описание обозначения точки на местности (при наличии)
	X	Y			
1	2	3	4	5	6
-	-	-	-	-	-

Раздел 3

Сведения о местоположении измененных (уточненных) границ объекта

1. Система координат -

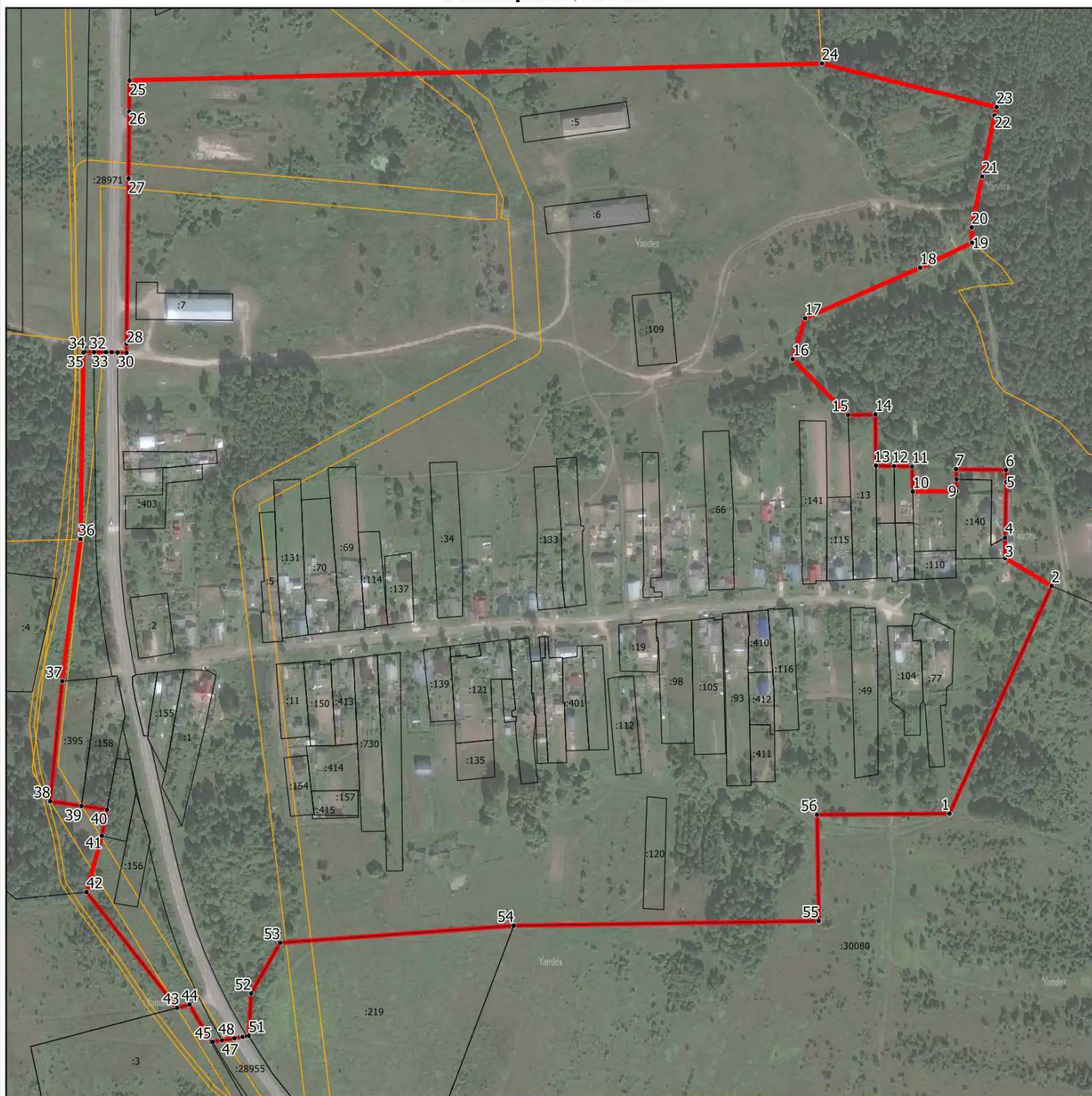
2. Сведения о характерных точках границ объекта

Обозначение характерных точек границ	Существующие координаты, м		Измененные (уточненные) координаты, м		Метод определения координат характерной точки	Средняя квадратическая погрешность положения характерной точки (Mf), м	Описание обозначения точки на местности (при наличии)
	X	Y	X	Y			
1	2	3	4	5	6	7	8
-	-	-	-	-	-	-	

3. Сведения о характерных точках части (частей) границы объекта

Обозначение характерных точек границ	Существующие координаты, м		Измененные (уточненные) координаты, м		Метод определения координат характерной точки	Средняя квадратическая погрешность положения характерной точки (Mf), м	Описание обозначения точки на местности (при наличии)
	X	Y	X	Y			
1	2	3	4	5	6	7	8
-	-	-	-	-	-	-	

Раздел 4
План границ объекта



Масштаб 1:4 500

Условные обозначения:

- - граница объекта, местоположение которого описано
- - границы муниципальных образований
- - границы зон с особыми условиями использования территорий
- - границы земельных участков по сведениям ЕГРН
- - поворотная точка границ объекта

Подпись _____ Дата « ____ » _____ 20__ г.

Место для оттиска печати лица, составившего описание местоположения границ объекта

ОПИСАНИЕ МЕСТОПОЛОЖЕНИЯ ГРАНИЦ

д. Бундово

(наименование объекта, местоположение границ которого описано (далее - объект))

Раздел 1

Сведения об объекте

№ п/п	Характеристики объекта	Описание характеристик
1	2	3
1.	Местоположение объекта	Московская область, городской округ Шатура
2.	Площадь объекта +/- величина погрешности определения площади (Р +/- Дельта Р)	42794 кв. м \pm 72 кв. м
3.	Иные характеристики объекта	

Раздел 2

Сведения о местоположении границ объекта

1. Система координат МСК-50, зона 2

2. Сведения о характерных точках границ объекта

Обозначение характерных точек границ	Координаты, м		Метод определения координат характерной точки	Средняя квадратическая погрешность положения характерной точки (M _t), м	Описание обозначения точки на местности (при наличии)
	X	Y			
1	2	3	4	5	6
Участок 1					
1	2331390.43	420371.48	Картометрический	0,1	-
2	2331166.49	420455.43	Картометрический	0,1	-
3	2331150.80	420476.00	Картометрический	0,1	-
4	2331150.15	420469.57	Картометрический	0,1	-
5	2331083.12	420469.74	Картометрический	0,1	-
6	2331048.17	420406.20	Картометрический	0,1	-
7	2331044.85	420401.73	Картометрический	0,1	-
8	2331067.19	420345.12	Картометрический	0,1	-
9	2331178.15	420307.16	Картометрический	0,1	-
10	2331278.67	420280.86	Картометрический	0,1	-
11	2331379.54	420273.19	Картометрический	0,1	-
1	2331390.43	420371.48	Картометрический	0,1	-

3. Сведения о характерных точках части (частей) границы объекта

Обозначение характерных точек границ	Координаты, м		Метод определения координат характерной точки	Средняя квадратическая погрешность положения характерной точки (M _t), м	Описание обозначения точки на местности (при наличии)
	X	Y			
1	2	3	4	5	6
-	-	-	-	-	-

Раздел 3

Сведения о местоположении измененных (уточненных) границ объекта

1. Система координат -

2. Сведения о характерных точках границ объекта

Обозначение характерных точек границ	Существующие координаты, м		Измененные (уточненные) координаты, м		Метод определения координат характерной точки	Средняя квадратическая погрешность положения характерной точки (Mf), м	Описание обозначения точки на местности (при наличии)
	X	Y	X	Y			
1	2	3	4	5	6	7	8
-	-	-	-	-	-	-	

3. Сведения о характерных точках части (частей) границы объекта

Обозначение характерных точек границ	Существующие координаты, м		Измененные (уточненные) координаты, м		Метод определения координат характерной точки	Средняя квадратическая погрешность положения характерной точки (Mf), м	Описание обозначения точки на местности (при наличии)
	X	Y	X	Y			
1	2	3	4	5	6	7	8
-	-	-	-	-	-	-	

Раздел 4

План границ объекта



Масштаб 1:2 000

Условные обозначения:

- - граница объекта, местоположение которого описано
- - границы муниципальных образований
- - границы зон с особыми условиями использования территорий
- - границы земельных участков по сведениям ЕГРН
- - поворотная точка границ объекта

Подпись _____ Дата « ____ » _____ 20__ г.

Место для оттиска печати лица, составившего описание местоположения границ объекта

ОПИСАНИЕ МЕСТОПОЛОЖЕНИЯ ГРАНИЦ

д. Вальковская

(наименование объекта, местоположение границ которого описано (далее - объект))

Раздел 1

Сведения об объекте

№ п/п	Характеристики объекта	Описание характеристик
1	2	3
1.	Местоположение объекта	Московская область, городской округ Шатура
2.	Площадь объекта +/- величина погрешности определения площади (Р +/- Дельта Р)	148930 кв. м ± 135 кв. м
3.	Иные характеристики объекта	

Раздел 2

Сведения о местоположении границ объекта

1. Система координат МСК-50, зона 2

2. Сведения о характерных точках границ объекта

Обозначение характерных точек границ	Координаты, м		Метод определения координат характерной точки	Средняя квадратическая погрешность положения характерной точки (Мт), м	Описание обозначения точки на местности (при наличии)
	X	Y			
1	2	3	4	5	6
Участок 1					
1	2333205.93	428496.50	Картометрический	0,1	-
2	2333191.39	428501.94	Картометрический	0,1	-
3	2333164.93	428513.19	Картометрический	0,1	-
4	2333184.66	428547.69	Картометрический	0,1	-
5	2333211.97	428640.91	Картометрический	0,1	-
6	2333241.54	428696.21	Картометрический	0,1	-
7	2333241.54	428696.23	Картометрический	0,1	-
8	2333241.55	428696.23	Картометрический	0,1	-
9	2333255.73	428730.05	Картометрический	0,1	-
10	2333288.85	428720.03	Картометрический	0,1	-
11	2333446.99	428718.32	Картометрический	0,1	-
12	2333447.64	428712.12	Картометрический	0,1	-
13	2333633.99	428711.54	Картометрический	0,1	-
14	2333715.85	428698.77	Картометрический	0,1	-
15	2333741.39	428675.55	Картометрический	0,1	-
16	2333759.10	428544.49	Картометрический	0,1	-
17	2333705.64	428521.65	Картометрический	0,1	-
18	2333718.71	428384.07	Картометрический	0,1	-
19	2333703.40	428363.12	Картометрический	0,1	-
20	2333678.61	428357.50	Картометрический	0,1	-
21	2333653.84	428370.09	Картометрический	0,1	-
22	2333651.84	428370.98	Картометрический	0,1	-
23	2333622.21	428382.64	Картометрический	0,1	-
24	2333621.84	428382.79	Картометрический	0,1	-
25	2333596.34	428392.31	Картометрический	0,1	-
26	2333595.34	428392.66	Картометрический	0,1	-

Раздел 2

Сведения о местоположении границ объекта

Обозначение характерных точек границ	Координаты, м		Метод определения координат характерной точки	Средняя квадратическая погрешность положения характерной точки (Mt), м	Описание обозначения точки на местности (при наличии)
	X	Y			
1	2	3	4	5	6
27	2333540.49	428410.29	Картометрический	0,1	-
28	2333540.01	428410.44	Картометрический	0,1	-
29	2333472.19	428430.62	Картометрический	0,1	-
30	2333471.94	428430.69	Картометрический	0,1	-
31	2333418.99	428445.79	Картометрический	0,1	-
32	2333418.64	428445.89	Картометрический	0,1	-
33	2333378.22	428456.72	Картометрический	0,1	-
34	2333330.90	428469.28	Картометрический	0,1	-
35	2333268.31	428487.34	Картометрический	0,1	-
36	2333232.05	428499.53	Картометрический	0,1	-
37	2333210.01	428507.79	Картометрический	0,1	-
38	2333208.10	428502.60	Картометрический	0,1	-
1	2333205.93	428496.50	Картометрический	0,1	-

3. Сведения о характерных точках части (частей) границы объекта

Обозначение характерных точек границ	Координаты, м		Метод определения координат характерной точки	Средняя квадратическая погрешность положения характерной точки (Mt), м	Описание обозначения точки на местности (при наличии)
	X	Y			
1	2	3	4	5	6
-	-	-	-	-	-

Раздел 3

Сведения о местоположении измененных (уточненных) границ объекта

1. Система координат -

2. Сведения о характерных точках границ объекта

Обозначение характерных точек границ	Существующие координаты, м		Измененные (уточненные) координаты, м		Метод определения координат характерной точки	Средняя квадратическая погрешность положения характерной точки (Mf), м	Описание обозначения точки на местности (при наличии)
	X	Y	X	Y			
1	2	3	4	5	6	7	8
-	-	-	-	-	-	-	

3. Сведения о характерных точках части (частей) границы объекта

Обозначение характерных точек границ	Существующие координаты, м		Измененные (уточненные) координаты, м		Метод определения координат характерной точки	Средняя квадратическая погрешность положения характерной точки (Mf), м	Описание обозначения точки на местности (при наличии)
	X	Y	X	Y			
1	2	3	4	5	6	7	8
-	-	-	-	-	-	-	

Раздел 4
План границ объекта



Масштаб 1:3 000

Условные обозначения:

- - граница объекта, местоположение которого описано
- - границы муниципальных образований
- - границы зон с особыми условиями использования территорий
- - границы земельных участков по сведениям ЕГРН
- - поворотная точка границ объекта

Подпись _____ Дата « ____ » _____ 20__ г.

Место для оттиска печати лица, составившего описание местоположения границ объекта

ОПИСАНИЕ МЕСТОПОЛОЖЕНИЯ ГРАНИЦ

д. Варюковка

(наименование объекта, местоположение границ которого описано (далее - объект))

Раздел 1

Сведения об объекте

№ п/п	Характеристики объекта	Описание характеристик
1	2	3
1.	Местоположение объекта	Московская область, городской округ Шатура
2.	Площадь объекта +/- величина погрешности определения площади (Р +/- Дельта Р)	256230 кв. м ± 177 кв. м
3.	Иные характеристики объекта	

Раздел 2

Сведения о местоположении границ объекта

1. Система координат МСК-50, зона 2

2. Сведения о характерных точках границ объекта

Обозначение характерных точек границ	Координаты, м		Метод определения координат характерной точки	Средняя квадратическая погрешность положения характерной точки (Мг), м	Описание обозначения точки на местности (при наличии)
	X	Y			
1	2	3	4	5	6
Участок 1					
1	2329818.78	444662.96	Картометрический	0,1	-
2	2329867.70	444598.22	Картометрический	0,1	-
3	2329871.75	444593.16	Картометрический	0,1	-
4	2329878.03	444584.57	Картометрический	0,1	-
5	2329865.35	444543.77	Картометрический	0,1	-
6	2329854.42	444510.84	Картометрический	0,1	-
7	2329900.18	444426.43	Картометрический	0,1	-
8	2329860.56	444356.04	Картометрический	0,1	-
9	2329829.29	444329.99	Картометрический	0,1	-
10	2329824.25	444327.33	Картометрический	0,1	-
11	2329818.37	444338.79	Картометрический	0,1	-
12	2329743.93	444295.73	Картометрический	0,1	-
13	2329628.90	444228.59	Картометрический	0,1	-
14	2329625.44	444226.58	Картометрический	0,1	-
15	2329580.49	444200.42	Картометрический	0,1	-
16	2329488.89	444147.10	Картометрический	0,1	-
17	2329322.09	444052.75	Картометрический	0,1	-
18	2329234.51	443993.84	Картометрический	0,1	-
19	2329232.99	444001.05	Картометрический	0,1	-
20	2329225.91	444019.91	Картометрический	0,1	-
21	2329205.24	444054.75	Картометрический	0,1	-
22	2329203.72	444055.09	Картометрический	0,1	-
23	2329180.34	444108.83	Картометрический	0,1	-
24	2329163.20	444101.85	Картометрический	0,1	-
25	2329180.74	444059.44	Картометрический	0,1	-
26	2329168.42	444060.49	Картометрический	0,1	-

Раздел 2

Сведения о местоположении границ объекта

Обозначение характерных точек границ	Координаты, м		Метод определения координат характерной точки	Средняя квадратическая погрешность положения характерной точки (Mf), м	Описание обозначения точки на местности (при наличии)
	X	Y			
1	2	3	4	5	6
27	2329156.73	444058.66	Картометрический	0,1	-
28	2329140.77	444100.80	Картометрический	0,1	-
29	2329188.73	444139.08	Картометрический	0,1	-
30	2329209.97	444147.48	Картометрический	0,1	-
31	2329213.45	444157.38	Картометрический	0,1	-
32	2329191.33	444153.43	Картометрический	0,1	-
33	2329180.54	444162.05	Картометрический	0,1	-
34	2329161.46	444245.71	Картометрический	0,1	-
35	2329191.12	444258.19	Картометрический	0,1	-
36	2329220.24	444288.36	Картометрический	0,1	-
37	2329193.40	444337.42	Картометрический	0,1	-
38	2329283.06	444443.91	Картометрический	0,1	-
39	2329398.74	444504.28	Картометрический	0,1	-
40	2329501.13	444553.96	Картометрический	0,1	-
41	2329683.02	444619.83	Картометрический	0,1	-
42	2329791.30	444655.77	Картометрический	0,1	-
1	2329818.78	444662.96	Картометрический	0,1	-

3. Сведения о характерных точках части (частей) границы объекта

Обозначение характерных точек границ	Координаты, м		Метод определения координат характерной точки	Средняя квадратическая погрешность положения характерной точки (Mf), м	Описание обозначения точки на местности (при наличии)
	X	Y			
1	2	3	4	5	6
-	-	-	-	-	-

Раздел 3

Сведения о местоположении измененных (уточненных) границ объекта

1. Система координат -

2. Сведения о характерных точках границ объекта

Обозначение характерных точек границ	Существующие координаты, м		Измененные (уточненные) координаты, м		Метод определения координат характерной точки	Средняя квадратическая погрешность положения характерной точки (Mf), м	Описание обозначения точки на местности (при наличии)
	X	Y	X	Y			
1	2	3	4	5	6	7	8
-	-	-	-	-	-	-	

3. Сведения о характерных точках части (частей) границы объекта

Обозначение характерных точек границ	Существующие координаты, м		Измененные (уточненные) координаты, м		Метод определения координат характерной точки	Средняя квадратическая погрешность положения характерной точки (Mf), м	Описание обозначения точки на местности (при наличии)
	X	Y	X	Y			
1	2	3	4	5	6	7	8
-	-	-	-	-	-	-	

Раздел 4
План границ объекта



Масштаб 1:4 000

Условные обозначения:

- - граница объекта, местоположение которого описано
- - границы муниципальных образований
- - границы зон с особыми условиями использования территорий
- - границы земельных участков по сведениям ЕГРН
- - поворотная точка границ объекта

Подпись _____ Дата « ____ » _____ 20__ г.

Место для оттиска печати лица, составившего описание местоположения границ объекта

ОПИСАНИЕ МЕСТОПОЛОЖЕНИЯ ГРАНИЦ

д. Васюковка

(наименование объекта, местоположение границ которого описано (далее - объект))

Раздел 1

Сведения об объекте

№ п/п	Характеристики объекта	Описание характеристик
1	2	3
1.	Местоположение объекта	Московская область, городской округ Шатура
2.	Площадь объекта +/- величина погрешности определения площади (Р +/- Дельта Р)	455307 кв. м ± 236 кв. м
3.	Иные характеристики объекта	

Раздел 2

Сведения о местоположении границ объекта

1. Система координат МСК-50, зона 2

2. Сведения о характерных точках границ объекта

Обозначение характерных точек границ	Координаты, м		Метод определения координат характерной точки	Средняя квадратическая погрешность положения характерной точки (Мт), м	Описание обозначения точки на местности (при наличии)
	X	Y			
1	2	3	4	5	6
Участок 1					
1	2330843.47	445978.46	Картометрический	0,1	-
2	2330865.41	445979.49	Картометрический	0,1	-
3	2331044.09	445902.61	Картометрический	0,1	-
4	2331075.16	445971.22	Картометрический	0,1	-
5	2331087.34	445970.52	Картометрический	0,1	-
6	2331298.95	445885.74	Картометрический	0,1	-
7	2331308.48	445874.38	Картометрический	0,1	-
8	2331275.23	445780.45	Картометрический	0,1	-
9	2331380.52	445675.28	Картометрический	0,1	-
10	2331251.50	445486.82	Картометрический	0,1	-
11	2331142.86	445573.42	Картометрический	0,1	-
12	2331016.05	445477.94	Картометрический	0,1	-
13	2330922.89	445550.25	Картометрический	0,1	-
14	2330832.46	445410.05	Картометрический	0,1	-
15	2330725.35	445278.64	Картометрический	0,1	-
16	2330747.73	445248.44	Картометрический	0,1	-
17	2330684.68	445168.19	Картометрический	0,1	-
18	2330573.69	445090.89	Картометрический	0,1	-
19	2330529.16	445050.19	Картометрический	0,1	-
20	2330502.57	445033.63	Картометрический	0,1	-
21	2330502.47	445033.58	Картометрический	0,1	-
22	2330443.97	445101.25	Картометрический	0,1	-
23	2330430.25	445100.53	Картометрический	0,1	-
24	2330389.50	445151.72	Картометрический	0,1	-
25	2330373.84	445186.79	Картометрический	0,1	-
26	2330316.04	445255.31	Картометрический	0,1	-

Раздел 2

Сведения о местоположении границ объекта

Обозначение характерных точек границ	Координаты, м		Метод определения координат характерной точки	Средняя квадратическая погрешность положения характерной точки (Mf), м	Описание обозначения точки на местности (при наличии)
	X	Y			
1	2	3	4	5	6
27	2330321.27	445259.70	Картометрический	0,1	-
28	2330358.52	445302.54	Картометрический	0,1	-
29	2330376.95	445320.13	Картометрический	0,1	-
30	2330388.07	445311.32	Картометрический	0,1	-
31	2330395.37	445303.80	Картометрический	0,1	-
32	2330462.74	445354.13	Картометрический	0,1	-
33	2330446.88	445373.28	Картометрический	0,1	-
34	2330449.70	445379.42	Картометрический	0,1	-
35	2330455.06	445400.57	Картометрический	0,1	-
36	2330443.03	445421.81	Картометрический	0,1	-
37	2330433.67	445442.27	Картометрический	0,1	-
38	2330411.56	445484.51	Картометрический	0,1	-
39	2330331.81	445577.42	Картометрический	0,1	-
40	2330389.56	445636.17	Картометрический	0,1	-
41	2330486.58	445734.87	Картометрический	0,1	-
42	2330585.94	445644.47	Картометрический	0,1	-
43	2330663.58	445709.76	Картометрический	0,1	-
44	2330808.12	445828.57	Картометрический	0,1	-
45	2330808.72	445827.03	Картометрический	0,1	-
46	2330809.38	445825.52	Картометрический	0,1	-
47	2330811.73	445820.83	Картометрический	0,1	-
48	2330817.08	445826.91	Картометрический	0,1	-
49	2330824.33	445835.16	Картометрический	0,1	-
50	2330832.12	445844.03	Картометрический	0,1	-
51	2330832.88	445844.89	Картометрический	0,1	-
52	2330838.92	445849.89	Картометрический	0,1	-
53	2330838.90	445850.03	Картометрический	0,1	-
54	2330838.90	445858.36	Картометрический	0,1	-
55	2330839.70	445891.08	Картометрический	0,1	-
56	2330843.33	445974.46	Картометрический	0,1	-

Раздел 2

Сведения о местоположении границ объекта

Обозначение характерных точек границ	Координаты, м		Метод определения координат характерной точки	Средняя квадратическая погрешность положения характерной точки (Mf), м	Описание обозначения точки на местности (при наличии)
	X	Y			
1	2	3	4	5	6
57	2330843.33	445974.59	Картометрический	0,1	-
1	2330843.47	445978.46	Картометрический	0,1	-
58	2330832.43	445368.71	Картометрический	0,1	-
59	2330860.12	445337.57	Картометрический	0,1	-
60	2330770.45	445257.83	Картометрический	0,1	-
61	2330742.76	445288.96	Картометрический	0,1	-
58	2330832.43	445368.71	Картометрический	0,1	-

3. Сведения о характерных точках части (частей) границы объекта

Обозначение характерных точек границ	Координаты, м		Метод определения координат характерной точки	Средняя квадратическая погрешность положения характерной точки (Mf), м	Описание обозначения точки на местности (при наличии)
	X	Y			
1	2	3	4	5	6
-	-	-	-	-	-

Раздел 3

Сведения о местоположении измененных (уточненных) границ объекта

1. Система координат -

2. Сведения о характерных точках границ объекта

Обозначение характерных точек границ	Существующие координаты, м		Измененные (уточненные) координаты, м		Метод определения координат характерной точки	Средняя квадратическая погрешность положения характерной точки (Mf), м	Описание обозначения точки на местности (при наличии)
	X	Y	X	Y			
1	2	3	4	5	6	7	8
-	-	-	-	-	-	-	

3. Сведения о характерных точках части (частей) границы объекта

Обозначение характерных точек границ	Существующие координаты, м		Измененные (уточненные) координаты, м		Метод определения координат характерной точки	Средняя квадратическая погрешность положения характерной точки (Mf), м	Описание обозначения точки на местности (при наличии)
	X	Y	X	Y			
1	2	3	4	5	6	7	8
-	-	-	-	-	-	-	

Раздел 4
План границ объекта



Масштаб 1:5 500

Условные обозначения:

- - граница объекта, местоположение которого описано
- - границы муниципальных образований
- - границы зон с особыми условиями использования территорий
- - границы земельных участков по сведениям ЕГРН
- - поворотная точка границ объекта

Подпись _____ Дата « ____ » _____ 20__ г.

Место для оттиска печати лица, составившего описание местоположения границ объекта

ОПИСАНИЕ МЕСТОПОЛОЖЕНИЯ ГРАНИЦ

д. Великодворье

(наименование объекта, местоположение границ которого описано (далее - объект))

Раздел 1

Сведения об объекте

№ п/п	Характеристики объекта	Описание характеристик
1	2	3
1.	Местоположение объекта	Московская область, городской округ Шатура
2.	Площадь объекта +/- величина погрешности определения площади (Р +/- Дельта Р)	805226 кв. м ± 314 кв. м
3.	Иные характеристики объекта	

Раздел 2

Сведения о местоположении границ объекта

1. Система координат МСК-50, зона 2

2. Сведения о характерных точках границ объекта

Обозначение характерных точек границ	Координаты, м		Метод определения координат характерной точки	Средняя квадратическая погрешность положения характерной точки (Мг), м	Описание обозначения точки на местности (при наличии)
	X	Y			
1	2	3	4	5	6
Участок 1					
1	2345568.66	409448.92	Картометрический	0,1	-
2	2345384.05	409451.07	Картометрический	0,1	-
3	2345312.16	409459.99	Картометрический	0,1	-
4	2345310.66	409412.44	Картометрический	0,1	-
5	2345330.74	409299.53	Картометрический	0,1	-
6	2345408.97	409308.96	Картометрический	0,1	-
7	2345418.67	409287.48	Картометрический	0,1	-
8	2345421.18	409273.68	Картометрический	0,1	-
9	2345435.64	409235.85	Картометрический	0,1	-
10	2345401.04	409222.63	Картометрический	0,1	-
11	2345359.34	409211.67	Картометрический	0,1	-
12	2345267.72	409188.41	Картометрический	0,1	-
13	2345006.37	409188.41	Картометрический	0,1	-
14	2344887.80	409254.03	Картометрический	0,1	-
15	2344891.39	409258.43	Картометрический	0,1	-
16	2344906.49	409282.39	Картометрический	0,1	-
17	2344993.08	409234.58	Картометрический	0,1	-
18	2345031.56	409236.48	Картометрический	0,1	-
19	2345064.67	409246.40	Картометрический	0,1	-
20	2345094.68	409246.41	Картометрический	0,1	-
21	2345175.73	409291.09	Картометрический	0,1	-
22	2345120.47	409390.48	Картометрический	0,1	-
23	2345099.50	409433.63	Картометрический	0,1	-
24	2345094.34	409454.82	Картометрический	0,1	-
25	2345087.24	409500.60	Картометрический	0,1	-
26	2345155.36	409520.36	Картометрический	0,1	-

Раздел 2

Сведения о местоположении границ объекта

Обозначение характерных точек границ	Координаты, м		Метод определения координат характерной точки	Средняя квадратическая погрешность положения характерной точки (Mf), м	Описание обозначения точки на местности (при наличии)
	X	Y			
1	2	3	4	5	6
27	2345180.37	409547.62	Картометрический	0,1	-
28	2345208.60	409594.66	Картометрический	0,1	-
29	2345195.24	409633.20	Картометрический	0,1	-
30	2345147.90	409648.99	Картометрический	0,1	-
31	2345105.71	409631.68	Картометрический	0,1	-
32	2345065.95	409611.66	Картометрический	0,1	-
33	2345038.03	409614.69	Картометрический	0,1	-
34	2345012.54	409648.38	Картометрический	0,1	-
35	2344884.60	409721.58	Картометрический	0,1	-
36	2344865.99	409735.54	Картометрический	0,1	-
37	2344795.85	409801.33	Картометрический	0,1	-
38	2344703.59	409879.03	Картометрический	0,1	-
39	2344616.18	409914.83	Картометрический	0,1	-
40	2344586.44	409968.86	Картометрический	0,1	-
41	2344256.85	410155.21	Картометрический	0,1	-
42	2344216.16	410251.95	Картометрический	0,1	-
43	2344145.91	410290.23	Картометрический	0,1	-
44	2344169.84	410334.13	Картометрический	0,1	-
45	2344109.87	410384.18	Картометрический	0,1	-
46	2344136.47	410426.84	Картометрический	0,1	-
47	2344153.69	410417.36	Картометрический	0,1	-
48	2344180.16	410459.85	Картометрический	0,1	-
49	2344246.00	410535.86	Картометрический	0,1	-
50	2344246.02	410535.84	Картометрический	0,1	-
51	2344265.50	410552.88	Картометрический	0,1	-
52	2344294.82	410576.07	Картометрический	0,1	-
53	2344305.95	410594.86	Картометрический	0,1	-
54	2344312.42	410601.87	Картометрический	0,1	-
55	2344323.24	410601.28	Картометрический	0,1	-
56	2344327.08	410599.06	Картометрический	0,1	-

Раздел 2

Сведения о местоположении границ объекта

Обозначение характерных точек границ	Координаты, м		Метод определения координат характерной точки	Средняя квадратическая погрешность положения характерной точки (Mf), м	Описание обозначения точки на местности (при наличии)
	X	Y			
1	2	3	4	5	6
57	2344337.28	410591.03	Картометрический	0,1	-
58	2344347.20	410589.53	Картометрический	0,1	-
59	2344353.66	410592.55	Картометрический	0,1	-
60	2344491.38	410515.77	Картометрический	0,1	-
61	2344535.64	410530.06	Картометрический	0,1	-
62	2344547.96	410538.26	Картометрический	0,1	-
63	2344566.89	410536.83	Картометрический	0,1	-
64	2344573.48	410528.09	Картометрический	0,1	-
65	2344574.92	410516.84	Картометрический	0,1	-
66	2344571.84	410508.26	Картометрический	0,1	-
67	2344573.47	410499.94	Картометрический	0,1	-
68	2344585.46	410492.82	Картометрический	0,1	-
69	2344614.93	410496.87	Картометрический	0,1	-
70	2344695.13	410452.72	Картометрический	0,1	-
71	2344677.79	410422.40	Картометрический	0,1	-
72	2344671.56	410410.18	Картометрический	0,1	-
73	2344673.18	410406.38	Картометрический	0,1	-
74	2344682.17	410408.24	Картометрический	0,1	-
75	2344689.08	410416.84	Картометрический	0,1	-
76	2344719.51	410445.94	Картометрический	0,1	-
77	2344729.92	410441.82	Картометрический	0,1	-
78	2344841.49	410378.04	Картометрический	0,1	-
79	2344860.89	410384.32	Картометрический	0,1	-
80	2344887.21	410371.51	Картометрический	0,1	-
81	2344887.25	410371.46	Картометрический	0,1	-
82	2344908.70	410346.51	Картометрический	0,1	-
83	2345184.42	410208.20	Картометрический	0,1	-
84	2345217.71	410161.72	Картометрический	0,1	-
85	2345128.99	410043.81	Картометрический	0,1	-
86	2345240.31	409952.96	Картометрический	0,1	-

Раздел 2

Сведения о местоположении границ объекта

Обозначение характерных точек границ	Координаты, м		Метод определения координат характерной точки	Средняя квадратическая погрешность положения характерной точки (Mf), м	Описание обозначения точки на местности (при наличии)
	X	Y			
1	2	3	4	5	6
87	2345252.63	409938.13	Картометрический	0,1	-
88	2345290.66	409881.05	Картометрический	0,1	-
89	2345306.01	409862.98	Картометрический	0,1	-
90	2345260.30	409788.05	Картометрический	0,1	-
91	2345228.23	409752.15	Картометрический	0,1	-
92	2345299.72	409669.49	Картометрический	0,1	-
93	2345344.93	409606.56	Картометрический	0,1	-
94	2345478.61	409579.66	Картометрический	0,1	-
95	2345615.99	409539.17	Картометрический	0,1	-
96	2345666.34	409586.04	Картометрический	0,1	-
97	2345669.99	409581.96	Картометрический	0,1	-
98	2345717.45	409531.17	Картометрический	0,1	-
99	2345706.95	409518.47	Картометрический	0,1	-
100	2345740.63	409503.90	Картометрический	0,1	-
101	2345776.54	409516.09	Картометрический	0,1	-
102	2345817.67	409515.87	Картометрический	0,1	-
103	2345831.69	409524.91	Картометрический	0,1	-
104	2345846.40	409533.15	Картометрический	0,1	-
105	2345874.31	409534.20	Картометрический	0,1	-
106	2345913.75	409532.63	Картометрический	0,1	-
107	2345918.73	409515.35	Картометрический	0,1	-
108	2345916.43	409490.89	Картометрический	0,1	-
109	2345913.70	409471.41	Картометрический	0,1	-
110	2345946.40	409470.73	Картометрический	0,1	-
111	2345991.27	409470.34	Картометрический	0,1	-
112	2345985.37	409386.05	Картометрический	0,1	-
113	2345982.52	409317.06	Картометрический	0,1	-
114	2345849.53	409320.64	Картометрический	0,1	-
115	2345832.19	409317.05	Картометрический	0,1	-
116	2345772.04	409323.86	Картометрический	0,1	-

Раздел 2

Сведения о местоположении границ объекта

Обозначение характерных точек границ	Координаты, м		Метод определения координат характерной точки	Средняя квадратическая погрешность положения характерной точки (Mf), м	Описание обозначения точки на местности (при наличии)
	X	Y			
1	2	3	4	5	6
117	2345757.93	409318.07	Картометрический	0,1	-
118	2345757.64	409296.43	Картометрический	0,1	-
119	2345735.23	409298.52	Картометрический	0,1	-
120	2345735.64	409302.92	Картометрический	0,1	-
121	2345731.54	409308.68	Картометрический	0,1	-
122	2345727.73	409307.22	Картометрический	0,1	-
123	2345721.67	409303.39	Картометрический	0,1	-
124	2345712.98	409317.14	Картометрический	0,1	-
125	2345700.26	409318.55	Картометрический	0,1	-
126	2345687.42	409312.26	Картометрический	0,1	-
127	2345669.64	409311.26	Картометрический	0,1	-
128	2345618.59	409285.12	Картометрический	0,1	-
129	2345567.09	409272.19	Картометрический	0,1	-
130	2345555.55	409265.43	Картометрический	0,1	-
1	2345568.66	409448.92	Картометрический	0,1	-

3. Сведения о характерных точках части (частей) границы объекта

Обозначение характерных точек границ	Координаты, м		Метод определения координат характерной точки	Средняя квадратическая погрешность положения характерной точки (Mf), м	Описание обозначения точки на местности (при наличии)
	X	Y			
1	2	3	4	5	6
-	-	-	-	-	-

Раздел 3

Сведения о местоположении измененных (уточненных) границ объекта

1. Система координат -

2. Сведения о характерных точках границ объекта

Обозначение характерных точек границ	Существующие координаты, м		Измененные (уточненные) координаты, м		Метод определения координат характерной точки	Средняя квадратическая погрешность положения характерной точки (Mf), м	Описание обозначения точки на местности (при наличии)
	X	Y	X	Y			
1	2	3	4	5	6	7	8
-	-	-	-	-	-	-	

3. Сведения о характерных точках части (частей) границы объекта

Обозначение характерных точек границ	Существующие координаты, м		Измененные (уточненные) координаты, м		Метод определения координат характерной точки	Средняя квадратическая погрешность положения характерной точки (Mf), м	Описание обозначения точки на местности (при наличии)
	X	Y	X	Y			
1	2	3	4	5	6	7	8
-	-	-	-	-	-	-	

Раздел 4

План границ объекта



Масштаб 1:9 500

Условные обозначения:

- - граница объекта, местоположение которого описано
- - границы муниципальных образований
- - границы зон с особыми условиями использования территорий
- - границы земельных участков по сведениям ЕГРН
- - поворотная точка границ объекта

Подпись _____ Дата « ____ » _____ 20__ г.

Место для оттиска печати лица, составившего описание местоположения границ объекта

ОПИСАНИЕ МЕСТОПОЛОЖЕНИЯ ГРАНИЦ

д. Волово

(наименование объекта, местоположение границ которого описано (далее - объект))

Раздел 1

Сведения об объекте

№ п/п	Характеристики объекта	Описание характеристик
1	2	3
1.	Местоположение объекта	Московская область, городской округ Шатура
2.	Площадь объекта +/- величина погрешности определения площади (Р +/- Дельта Р)	732507 кв. м ± 300 кв. м
3.	Иные характеристики объекта	

Раздел 2

Сведения о местоположении границ объекта

1. Система координат МСК-50, зона 2

2. Сведения о характерных точках границ объекта

Обозначение характерных точек границ	Координаты, м		Метод определения координат характерной точки	Средняя квадратическая погрешность положения характерной точки (Мт), м	Описание обозначения точки на местности (при наличии)
	X	Y			
1	2	3	4	5	6
Участок 1					
1	2350085.36	420720.79	Картометрический	0,1	-
2	2349981.51	420783.18	Картометрический	0,1	-
3	2349870.55	420810.60	Картометрический	0,1	-
4	2349823.71	420721.82	Картометрический	0,1	-
5	2349820.46	420722.75	Картометрический	0,1	-
6	2349818.30	420724.44	Картометрический	0,1	-
7	2349812.80	420728.57	Картометрический	0,1	-
8	2349806.79	420733.08	Картометрический	0,1	-
9	2349804.95	420730.33	Картометрический	0,1	-
10	2349802.02	420732.49	Картометрический	0,1	-
11	2349749.51	420777.12	Картометрический	0,1	-
12	2349673.01	420814.20	Картометрический	0,1	-
13	2349629.80	420815.39	Картометрический	0,1	-
14	2349649.16	420857.23	Картометрический	0,1	-
15	2349735.97	421029.69	Картометрический	0,1	-
16	2349787.41	421139.19	Картометрический	0,1	-
17	2349902.02	421338.87	Картометрический	0,1	-
18	2349908.03	421345.61	Картометрический	0,1	-
19	2350138.82	421267.12	Картометрический	0,1	-
20	2350656.46	421057.41	Картометрический	0,1	-
21	2350655.36	421055.53	Картометрический	0,1	-
22	2350788.31	421012.71	Картометрический	0,1	-
23	2350881.01	420988.33	Картометрический	0,1	-
24	2351146.11	420952.46	Картометрический	0,1	-
25	2351382.45	420949.97	Картометрический	0,1	-
26	2351397.46	420945.49	Картометрический	0,1	-

Раздел 2

Сведения о местоположении границ объекта

Обозначение характерных точек границ	Координаты, м		Метод определения координат характерной точки	Средняя квадратическая погрешность положения характерной точки (Mf), м	Описание обозначения точки на местности (при наличии)
	X	Y			
1	2	3	4	5	6
27	2351397.70	420945.48	Картометрический	0,1	-
28	2351388.25	420935.75	Картометрический	0,1	-
29	2351383.58	420930.93	Картометрический	0,1	-
30	2351378.97	420926.10	Картометрический	0,1	-
31	2351372.08	420918.86	Картометрический	0,1	-
32	2351363.45	420913.17	Картометрический	0,1	-
33	2351309.19	420873.02	Картометрический	0,1	-
34	2351254.25	420773.51	Картометрический	0,1	-
35	2351228.23	420750.39	Картометрический	0,1	-
36	2351031.83	420580.04	Картометрический	0,1	-
37	2350830.09	420569.57	Картометрический	0,1	-
38	2350755.93	420576.08	Картометрический	0,1	-
39	2350642.73	420589.83	Картометрический	0,1	-
40	2350473.81	420605.61	Картометрический	0,1	-
41	2350381.48	420607.58	Картометрический	0,1	-
42	2350309.61	420597.70	Картометрический	0,1	-
43	2350257.44	420606.26	Картометрический	0,1	-
1	2350085.36	420720.79	Картометрический	0,1	-

3. Сведения о характерных точках части (частей) границы объекта

Обозначение характерных точек границ	Координаты, м		Метод определения координат характерной точки	Средняя квадратическая погрешность положения характерной точки (Mf), м	Описание обозначения точки на местности (при наличии)
	X	Y			
1	2	3	4	5	6
-	-	-	-	-	-

Раздел 3

Сведения о местоположении измененных (уточненных) границ объекта

1. Система координат -

2. Сведения о характерных точках границ объекта

Обозначение характерных точек границ	Существующие координаты, м		Измененные (уточненные) координаты, м		Метод определения координат характерной точки	Средняя квадратическая погрешность положения характерной точки (Mf), м	Описание обозначения точки на местности (при наличии)
	X	Y	X	Y			
1	2	3	4	5	6	7	8
-	-	-	-	-	-	-	

3. Сведения о характерных точках части (частей) границы объекта

Обозначение характерных точек границ	Существующие координаты, м		Измененные (уточненные) координаты, м		Метод определения координат характерной точки	Средняя квадратическая погрешность положения характерной точки (Mf), м	Описание обозначения точки на местности (при наличии)
	X	Y	X	Y			
1	2	3	4	5	6	7	8
-	-	-	-	-	-	-	

Раздел 4

План границ объекта



Масштаб 1:9 000

Условные обозначения:

- - граница объекта, местоположение которого описано
- - границы муниципальных образований
- - границы зон с особыми условиями использования территорий
- - границы земельных участков по сведениям ЕГРН
- - поворотная точка границ объекта

Подпись _____ Дата « ____ » _____ 20__ г.

Место для оттиска печати лица, составившего описание местоположения границ объекта

ОПИСАНИЕ МЕСТОПОЛОЖЕНИЯ ГРАНИЦ

д. Волосунино

(наименование объекта, местоположение границ которого описано (далее - объект))

Раздел 1

Сведения об объекте

№ п/п	Характеристики объекта	Описание характеристик
1	2	3
1.	Местоположение объекта	Московская область, городской округ Шатура
2.	Площадь объекта +/- величина погрешности определения площади (Р +/- Дельта Р)	469345 кв. м ± 240 кв. м
3.	Иные характеристики объекта	

Раздел 2

Сведения о местоположении границ объекта

1. Система координат МСК-50, зона 2

2. Сведения о характерных точках границ объекта

Обозначение характерных точек границ	Координаты, м		Метод определения координат характерной точки	Средняя квадратическая погрешность положения характерной точки (Мг), м	Описание обозначения точки на местности (при наличии)
	X	Y			
1	2	3	4	5	6
Участок 1					
1	2327977.66	425107.07	Картометрический	0,1	-
2	2327980.62	425106.94	Картометрический	0,1	-
3	2327981.35	425106.90	Картометрический	0,1	-
4	2327990.37	425104.54	Картометрический	0,1	-
5	2328000.06	425101.99	Картометрический	0,1	-
6	2328005.42	425100.58	Картометрический	0,1	-
7	2328007.28	425099.93	Картометрический	0,1	-
8	2328146.29	425033.28	Картометрический	0,1	-
9	2328072.34	424781.31	Картометрический	0,1	-
10	2328062.68	424758.72	Картометрический	0,1	-
11	2328048.37	424692.98	Картометрический	0,1	-
12	2327855.63	424320.61	Картометрический	0,1	-
13	2327830.58	424236.61	Картометрический	0,1	-
14	2327828.48	424229.57	Картометрический	0,1	-
15	2327825.07	424218.16	Картометрический	0,1	-
16	2327816.02	424207.65	Картометрический	0,1	-
17	2327775.12	424185.47	Картометрический	0,1	-
18	2327765.22	424178.16	Картометрический	0,1	-
19	2327732.48	424159.62	Картометрический	0,1	-
20	2327725.93	424140.13	Картометрический	0,1	-
21	2327735.88	424138.15	Картометрический	0,1	-
22	2327727.38	424108.05	Картометрический	0,1	-
23	2327734.57	424100.96	Картометрический	0,1	-
24	2327781.44	424091.79	Картометрический	0,1	-
25	2327772.92	424080.81	Картометрический	0,1	-
26	2327751.51	424063.01	Картометрический	0,1	-

Раздел 2

Сведения о местоположении границ объекта

Обозначение характерных точек границ	Координаты, м		Метод определения координат характерной точки	Средняя квадратическая погрешность положения характерной точки (Mf), м	Описание обозначения точки на местности (при наличии)
	X	Y			
1	2	3	4	5	6
27	2327748.98	424019.36	Картометрический	0,1	-
28	2327760.11	423993.75	Картометрический	0,1	-
29	2327785.65	423951.42	Картометрический	0,1	-
30	2327814.72	423919.78	Картометрический	0,1	-
31	2327779.96	423905.19	Картометрический	0,1	-
32	2327737.40	423929.32	Картометрический	0,1	-
33	2327717.78	423917.41	Картометрический	0,1	-
34	2327387.39	424048.86	Картометрический	0,1	-
35	2327785.18	424309.16	Картометрический	0,1	-
36	2327710.54	424462.46	Картометрический	0,1	-
37	2327607.48	424417.75	Картометрический	0,1	-
38	2327600.91	424432.76	Картометрический	0,1	-
39	2327639.05	424485.91	Картометрический	0,1	-
40	2327683.22	424600.70	Картометрический	0,1	-
41	2327723.61	424714.17	Картометрический	0,1	-
42	2327696.65	424722.89	Картометрический	0,1	-
43	2327708.85	424757.45	Картометрический	0,1	-
44	2327528.71	424811.32	Картометрический	0,1	-
45	2327460.73	424878.27	Картометрический	0,1	-
46	2327331.48	424947.60	Картометрический	0,1	-
47	2327303.95	424961.47	Картометрический	0,1	-
48	2327325.46	425041.24	Картометрический	0,1	-
49	2327358.77	425084.90	Картометрический	0,1	-
50	2327414.66	425186.33	Картометрический	0,1	-
51	2327449.43	425208.78	Картометрический	0,1	-
52	2327493.75	425216.50	Картометрический	0,1	-
53	2327560.66	425206.90	Картометрический	0,1	-
54	2327735.13	425151.98	Картометрический	0,1	-
55	2327893.68	425101.72	Картометрический	0,1	-
56	2327942.28	425107.04	Картометрический	0,1	-

Раздел 2

Сведения о местоположении границ объекта

Обозначение характерных точек границ	Координаты, м		Метод определения координат характерной точки	Средняя квадратическая погрешность положения характерной точки (Mf), м	Описание обозначения точки на местности (при наличии)
	X	Y			
1	2	3	4	5	6
57	2327977.20	425105.72	Картометрический	0,1	-
1	2327977.66	425107.07	Картометрический	0,1	-

3. Сведения о характерных точках части (частей) границы объекта

Обозначение характерных точек границ	Координаты, м		Метод определения координат характерной точки	Средняя квадратическая погрешность положения характерной точки (Mf), м	Описание обозначения точки на местности (при наличии)
	X	Y			
1	2	3	4	5	6
-	-	-	-	-	-

Раздел 3

Сведения о местоположении измененных (уточненных) границ объекта

1. Система координат -

2. Сведения о характерных точках границ объекта

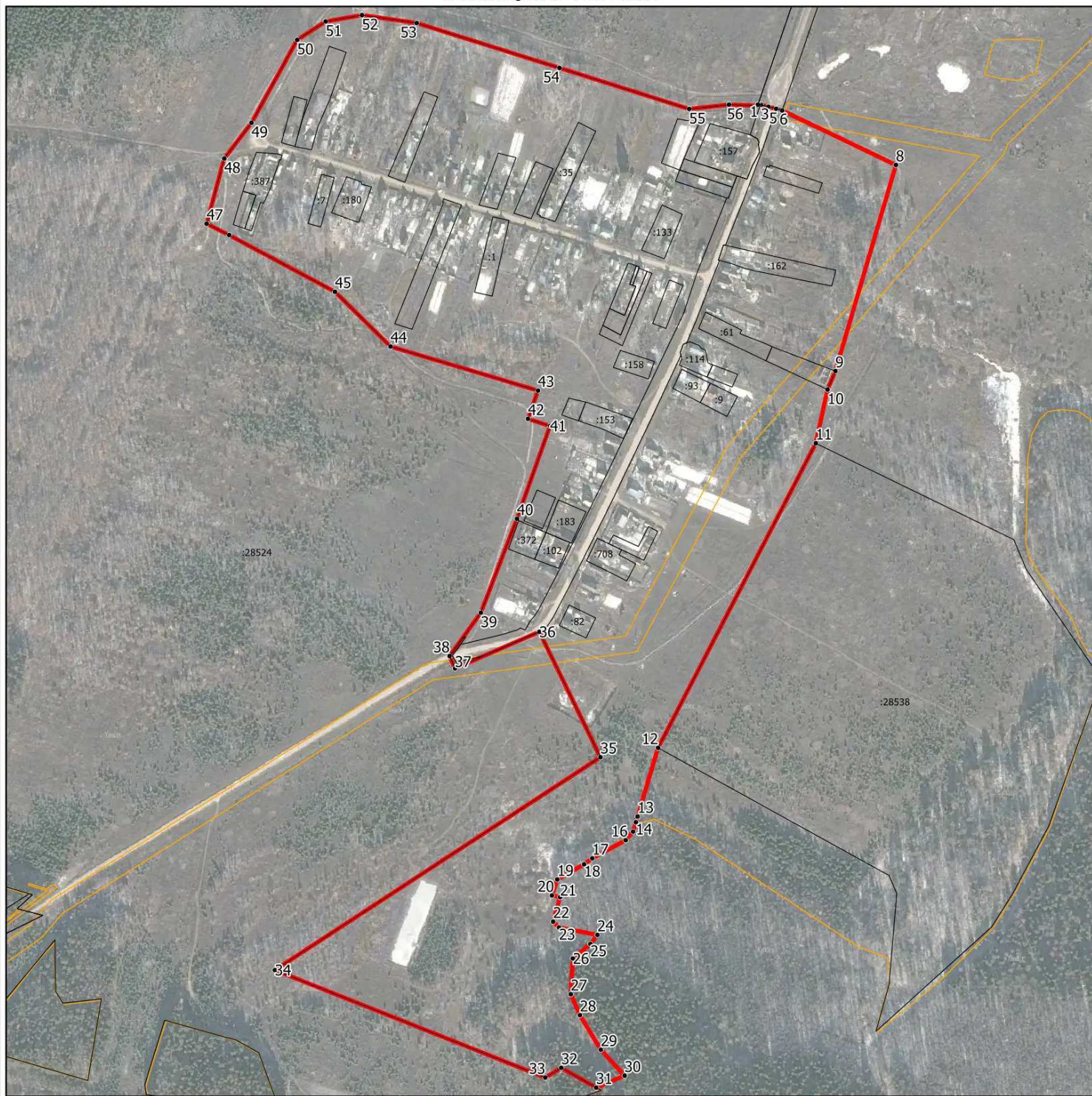
Обозначение характерных точек границ	Существующие координаты, м		Измененные (уточненные) координаты, м		Метод определения координат характерной точки	Средняя квадратическая погрешность положения характерной точки (Mf), м	Описание обозначения точки на местности (при наличии)
	X	Y	X	Y			
1	2	3	4	5	6	7	8
-	-	-	-	-	-	-	

3. Сведения о характерных точках части (частей) границы объекта

Обозначение характерных точек границ	Существующие координаты, м		Измененные (уточненные) координаты, м		Метод определения координат характерной точки	Средняя квадратическая погрешность положения характерной точки (Mf), м	Описание обозначения точки на местности (при наличии)
	X	Y	X	Y			
1	2	3	4	5	6	7	8
-	-	-	-	-	-	-	

Раздел 4

План границ объекта



Масштаб 1:6 500

Условные обозначения:

- - граница объекта, местоположение которого описано
- - границы муниципальных образований
- - границы зон с особыми условиями использования территорий
- - границы земельных участков по сведениям ЕГРН
- - поворотная точка границ объекта

Подпись _____ Дата « ____ » _____ 20__ г.

Место для оттиска печати лица, составившего описание местоположения границ объекта

ОПИСАНИЕ МЕСТОПОЛОЖЕНИЯ ГРАНИЦ

д. Ворово

(наименование объекта, местоположение границ которого описано (далее - объект))

Раздел 1

Сведения об объекте

№ п/п	Характеристики объекта	Описание характеристик
1	2	3
1.	Местоположение объекта	Московская область, городской округ Шатура
2.	Площадь объекта +/- величина погрешности определения площади (Р +/- Дельта Р)	609379 кв. м ± 273 кв. м
3.	Иные характеристики объекта	

Раздел 2

Сведения о местоположении границ объекта

1. Система координат МСК-50, зона 2

2. Сведения о характерных точках границ объекта

Обозначение характерных точек границ	Координаты, м		Метод определения координат характерной точки	Средняя квадратическая погрешность положения характерной точки (Мг), м	Описание обозначения точки на местности (при наличии)
	X	Y			
1	2	3	4	5	6
Участок 1					
1	2319426.46	423205.62	Картометрический	0,1	-
2	2319419.22	423202.30	Картометрический	0,1	-
3	2319391.09	423188.08	Картометрический	0,1	-
4	2319382.41	423182.13	Картометрический	0,1	-
5	2319369.03	423172.10	Картометрический	0,1	-
6	2319366.49	423170.03	Картометрический	0,1	-
7	2319365.51	423169.17	Картометрический	0,1	-
8	2319365.34	423169.02	Картометрический	0,1	-
9	2319359.89	423164.03	Картометрический	0,1	-
10	2319359.38	423163.56	Картометрический	0,1	-
11	2319353.41	423157.25	Картометрический	0,1	-
12	2319353.24	423157.07	Картометрический	0,1	-
13	2319348.66	423151.39	Картометрический	0,1	-
14	2319348.38	423151.00	Картометрический	0,1	-
15	2319339.15	423136.68	Картометрический	0,1	-
16	2319336.27	423130.93	Картометрический	0,1	-
17	2319332.73	423123.77	Картометрический	0,1	-
18	2319331.95	423122.03	Картометрический	0,1	-
19	2319331.01	423119.68	Картометрический	0,1	-
20	2319328.56	423113.21	Картометрический	0,1	-
21	2319326.23	423104.46	Картометрический	0,1	-
22	2319325.26	423100.13	Картометрический	0,1	-
23	2319323.61	423089.17	Картометрический	0,1	-
24	2319323.59	423088.84	Картометрический	0,1	-
25	2319322.55	423078.67	Картометрический	0,1	-
26	2319322.52	423078.27	Картометрический	0,1	-

Раздел 2

Сведения о местоположении границ объекта

Обозначение характерных точек границ	Координаты, м		Метод определения координат характерной точки	Средняя квадратическая погрешность положения характерной точки (Mf), м	Описание обозначения точки на местности (при наличии)
	X	Y			
1	2	3	4	5	6
27	2319321.53	423062.23	Картометрический	0,1	-
28	2319321.36	423062.23	Картометрический	0,1	-
29	2319320.39	423032.10	Картометрический	0,1	-
30	2319311.00	423026.62	Картометрический	0,1	-
31	2319300.77	423026.62	Картометрический	0,1	-
32	2319248.12	423033.70	Картометрический	0,1	-
33	2319103.50	423077.71	Картометрический	0,1	-
34	2319074.41	423086.35	Картометрический	0,1	-
35	2319064.19	423089.50	Картометрический	0,1	-
36	2319057.72	423079.31	Картометрический	0,1	-
37	2319029.22	423092.71	Картометрический	0,1	-
38	2318979.22	423115.09	Картометрический	0,1	-
39	2318970.39	423119.04	Картометрический	0,1	-
40	2318958.32	423112.86	Картометрический	0,1	-
41	2318958.18	423112.97	Картометрический	0,1	-
42	2318958.19	423112.94	Картометрический	0,1	-
43	2318957.45	423099.29	Картометрический	0,1	-
44	2318935.72	423104.78	Картометрический	0,1	-
45	2318913.14	423119.84	Картометрический	0,1	-
46	2318892.26	423118.09	Картометрический	0,1	-
47	2318853.60	423097.06	Картометрический	0,1	-
48	2318786.05	423004.11	Картометрический	0,1	-
49	2318762.90	422980.95	Картометрический	0,1	-
50	2318760.44	422921.17	Картометрический	0,1	-
51	2318765.53	422885.05	Картометрический	0,1	-
52	2318778.49	422869.11	Картометрический	0,1	-
53	2318792.28	422849.18	Картометрический	0,1	-
54	2318807.39	422861.31	Картометрический	0,1	-
55	2318820.12	422880.68	Картометрический	0,1	-
56	2318829.75	422882.35	Картометрический	0,1	-

Раздел 2

Сведения о местоположении границ объекта

Обозначение характерных точек границ	Координаты, м		Метод определения координат характерной точки	Средняя квадратическая погрешность положения характерной точки (Mf), м	Описание обозначения точки на местности (при наличии)
	X	Y			
1	2	3	4	5	6
57	2318833.04	422871.94	Картометрический	0,1	-
58	2318836.43	422849.48	Картометрический	0,1	-
59	2318842.98	422833.46	Картометрический	0,1	-
60	2318861.52	422826.35	Картометрический	0,1	-
61	2318876.84	422817.65	Картометрический	0,1	-
62	2318885.65	422821.74	Картометрический	0,1	-
63	2318892.84	422828.22	Картометрический	0,1	-
64	2318901.67	422828.29	Картометрический	0,1	-
65	2318909.80	422817.13	Картометрический	0,1	-
66	2318917.87	422809.16	Картометрический	0,1	-
67	2318930.64	422810.06	Картометрический	0,1	-
68	2318953.10	422815.05	Картометрический	0,1	-
69	2318965.15	422815.96	Картометрический	0,1	-
70	2318974.01	422810.41	Картометрический	0,1	-
71	2318976.52	422796.79	Картометрический	0,1	-
72	2318967.16	422762.20	Картометрический	0,1	-
73	2318965.69	422740.53	Картометрический	0,1	-
74	2318973.10	422734.27	Картометрический	0,1	-
75	2318973.34	422740.49	Картометрический	0,1	-
76	2318989.99	422760.51	Картометрический	0,1	-
77	2319022.60	422734.56	Картометрический	0,1	-
78	2319001.70	422709.81	Картометрический	0,1	-
79	2319009.36	422703.03	Картометрический	0,1	-
80	2319011.05	422691.01	Картометрический	0,1	-
81	2318962.53	422638.71	Картометрический	0,1	-
82	2318908.15	422580.09	Картометрический	0,1	-
83	2318958.17	422458.68	Картометрический	0,1	-
84	2318995.85	422431.45	Картометрический	0,1	-
85	2318943.28	422368.14	Картометрический	0,1	-
86	2318941.58	422361.41	Картометрический	0,1	-

Раздел 2

Сведения о местоположении границ объекта

Обозначение характерных точек границ	Координаты, м		Метод определения координат характерной точки	Средняя квадратическая погрешность положения характерной точки (Mf), м	Описание обозначения точки на местности (при наличии)
	X	Y			
1	2	3	4	5	6
87	2318901.45	422291.78	Картометрический	0,1	-
88	2318869.70	422238.03	Картометрический	0,1	-
89	2318871.24	422224.89	Картометрический	0,1	-
90	2318947.40	422172.17	Картометрический	0,1	-
91	2319016.05	422134.66	Картометрический	0,1	-
92	2319026.55	422136.96	Картометрический	0,1	-
93	2319019.20	422125.91	Картометрический	0,1	-
94	2319012.08	422116.73	Картометрический	0,1	-
95	2319019.24	422111.24	Картометрический	0,1	-
96	2319017.46	422108.67	Картометрический	0,1	-
97	2319017.30	422108.43	Картометрический	0,1	-
98	2319009.82	422096.91	Картометрический	0,1	-
99	2319009.51	422096.41	Картометрический	0,1	-
100	2319002.73	422084.48	Картометрический	0,1	-
101	2319002.47	422083.99	Картометрический	0,1	-
102	2318997.75	422074.51	Картометрический	0,1	-
103	2318997.52	422074.01	Картометрический	0,1	-
104	2318993.70	422065.14	Картометрический	0,1	-
105	2318993.58	422064.83	Картометрический	0,1	-
106	2318989.55	422054.55	Картометрический	0,1	-
107	2318989.22	422053.58	Картометрический	0,1	-
108	2318986.21	422042.72	Картометрический	0,1	-
109	2318985.98	422041.70	Картометрический	0,1	-
110	2318983.86	422029.02	Картометрический	0,1	-
111	2318983.76	422028.24	Картометрический	0,1	-
112	2318982.84	422017.74	Картометрический	0,1	-
113	2318982.81	422017.26	Картометрический	0,1	-
114	2318982.73	422015.34	Картометрический	0,1	-
115	2318992.58	422011.17	Картометрический	0,1	-
116	2319002.43	422007.00	Картометрический	0,1	-

Раздел 2

Сведения о местоположении границ объекта

Обозначение характерных точек границ	Координаты, м		Метод определения координат характерной точки	Средняя квадратическая погрешность положения характерной точки (Mf), м	Описание обозначения точки на местности (при наличии)
	X	Y			
1	2	3	4	5	6
117	2319002.78	422016.24	Картометрический	0,1	-
118	2319003.65	422026.10	Картометрический	0,1	-
119	2319005.62	422037.88	Картометрический	0,1	-
120	2319008.35	422047.73	Картометрический	0,1	-
121	2319012.14	422057.38	Картометрический	0,1	-
122	2319015.78	422065.85	Картометрический	0,1	-
123	2319020.25	422074.84	Картометрический	0,1	-
124	2319026.75	422086.26	Картометрический	0,1	-
125	2319033.99	422097.41	Картометрический	0,1	-
126	2319040.37	422106.65	Картометрический	0,1	-
127	2319046.54	422115.17	Картометрический	0,1	-
128	2319055.73	422126.47	Картометрический	0,1	-
129	2319062.10	422134.07	Картометрический	0,1	-
130	2319067.87	422140.98	Картометрический	0,1	-
131	2319078.42	422152.35	Картометрический	0,1	-
132	2319083.46	422147.48	Картометрический	0,1	-
133	2319121.50	422191.54	Картометрический	0,1	-
134	2319123.64	422177.42	Картометрический	0,1	-
135	2319151.94	422160.17	Картометрический	0,1	-
136	2319216.56	422139.20	Картометрический	0,1	-
137	2319226.56	422139.24	Картометрический	0,1	-
138	2319251.13	422129.33	Картометрический	0,1	-
139	2319276.54	422095.46	Картометрический	0,1	-
140	2319300.51	422126.99	Картометрический	0,1	-
141	2319500.49	422068.67	Картометрический	0,1	-
142	2319583.84	422087.72	Картометрический	0,1	-
143	2319588.75	422010.58	Картометрический	0,1	-
144	2319657.30	422038.13	Картометрический	0,1	-
145	2319640.67	422040.83	Картометрический	0,1	-
146	2319642.23	422048.90	Картометрический	0,1	-

Раздел 2

Сведения о местоположении границ объекта

Обозначение характерных точек границ	Координаты, м		Метод определения координат характерной точки	Средняя квадратическая погрешность положения характерной точки (Mf), м	Описание обозначения точки на местности (при наличии)
	X	Y			
1	2	3	4	5	6
147	2319644.45	422060.17	Картометрический	0,1	-
148	2319646.03	422069.28	Картометрический	0,1	-
149	2319642.58	422069.88	Картометрический	0,1	-
150	2319647.39	422106.42	Картометрический	0,1	-
151	2319651.26	422105.76	Картометрический	0,1	-
152	2319653.74	422120.67	Картометрический	0,1	-
153	2319654.82	422126.71	Картометрический	0,1	-
154	2319655.01	422127.76	Картометрический	0,1	-
155	2319666.06	422125.85	Картометрический	0,1	-
156	2319666.63	422128.80	Картометрический	0,1	-
157	2319684.53	422125.57	Картометрический	0,1	-
158	2319675.54	422073.72	Картометрический	0,1	-
159	2319669.33	422037.98	Картометрический	0,1	-
160	2319685.06	422034.52	Картометрический	0,1	-
161	2319705.02	422058.06	Картометрический	0,1	-
162	2319712.89	422067.10	Картометрический	0,1	-
163	2319715.69	422066.60	Картометрический	0,1	-
164	2319716.50	422071.25	Картометрический	0,1	-
165	2319733.03	422090.25	Картометрический	0,1	-
166	2319743.18	422130.42	Картометрический	0,1	-
167	2319697.75	422149.38	Картометрический	0,1	-
168	2319653.08	422213.16	Картометрический	0,1	-
169	2319481.96	422289.61	Картометрический	0,1	-
170	2319510.28	422460.52	Картометрический	0,1	-
171	2319501.04	422478.31	Картометрический	0,1	-
172	2319486.38	422514.15	Картометрический	0,1	-
173	2319486.14	422548.65	Картометрический	0,1	-
174	2319488.83	422574.55	Картометрический	0,1	-
175	2319507.27	422606.31	Картометрический	0,1	-
176	2319535.12	422635.51	Картометрический	0,1	-

Раздел 2

Сведения о местоположении границ объекта

Обозначение характерных точек границ	Координаты, м		Метод определения координат характерной точки	Средняя квадратическая погрешность положения характерной точки (Мг), м	Описание обозначения точки на местности (при наличии)
	X	Y			
1	2	3	4	5	6
177	2319472.93	422739.17	Картометрический	0,1	-
178	2319518.11	422886.67	Картометрический	0,1	-
179	2319524.87	422908.71	Картометрический	0,1	-
180	2319532.88	422964.82	Картометрический	0,1	-
181	2319502.56	422968.76	Картометрический	0,1	-
182	2319449.25	422983.26	Картометрический	0,1	-
183	2319430.81	422999.72	Картометрический	0,1	-
184	2319426.19	423023.42	Картометрический	0,1	-
185	2319427.50	423058.33	Картометрический	0,1	-
186	2319431.47	423101.11	Картометрический	0,1	-
187	2319453.84	423170.27	Картометрический	0,1	-
188	2319454.50	423182.12	Картометрический	0,1	-
189	2319444.28	423191.77	Картометрический	0,1	-
190	2319444.16	423191.93	Картометрический	0,1	-
191	2319447.50	423193.48	Картометрический	0,1	-
192	2319439.90	423200.98	Картометрический	0,1	-
193	2319432.67	423208.09	Картометрический	0,1	-
194	2319431.71	423208.02	Картометрический	0,1	-
1	2319426.46	423205.62	Картометрический	0,1	-

3. Сведения о характерных точках части (частей) границы объекта

Обозначение характерных точек границ	Координаты, м		Метод определения координат характерной точки	Средняя квадратическая погрешность положения характерной точки (Мг), м	Описание обозначения точки на местности (при наличии)
	X	Y			
1	2	3	4	5	6
-	-	-	-	-	-

Раздел 3

Сведения о местоположении измененных (уточненных) границ объекта

1. Система координат -

2. Сведения о характерных точках границ объекта

Обозначение характерных точек границ	Существующие координаты, м		Измененные (уточненные) координаты, м		Метод определения координат характерной точки	Средняя квадратическая погрешность положения характерной точки (Mf), м	Описание обозначения точки на местности (при наличии)
	X	Y	X	Y			
1	2	3	4	5	6	7	8
-	-	-	-	-	-	-	

3. Сведения о характерных точках части (частей) границы объекта

Обозначение характерных точек границ	Существующие координаты, м		Измененные (уточненные) координаты, м		Метод определения координат характерной точки	Средняя квадратическая погрешность положения характерной точки (Mf), м	Описание обозначения точки на местности (при наличии)
	X	Y	X	Y			
1	2	3	4	5	6	7	8
-	-	-	-	-	-	-	

Раздел 4

План границ объекта



Масштаб 1:6 000

Условные обозначения:

- - граница объекта, местоположение которого описано
- - границы муниципальных образований
- - границы зон с особыми условиями использования территорий
- - границы земельных участков по сведениям ЕГРН
- - поворотная точка границ объекта

Подпись _____ Дата « » 20__ г.

Место для оттиска печати лица, составившего описание местоположения границ объекта

ОПИСАНИЕ МЕСТОПОЛОЖЕНИЯ ГРАНИЦ

д. Воронинская

(наименование объекта, местоположение границ которого описано (далее - объект))

Раздел 1

Сведения об объекте

№ п/п	Характеристики объекта	Описание характеристик
1	2	3
1.	Местоположение объекта	Московская область, городской округ Шатура
2.	Площадь объекта +/- величина погрешности определения площади (P +/- Дельта P)	461830 кв. м ± 238 кв. м
3.	Иные характеристики объекта	

Раздел 2

Сведения о местоположении границ объекта

1. Система координат МСК-50, зона 2

2. Сведения о характерных точках границ объекта

Обозначение характерных точек границ	Координаты, м		Метод определения координат характерной точки	Средняя квадратическая погрешность положения характерной точки (Мг), м	Описание обозначения точки на местности (при наличии)
	X	Y			
1	2	3	4	5	6
Участок 1					
1	2320756.40	446090.62	Картометрический	0,1	-
2	2320770.40	446133.44	Картометрический	0,1	-
3	2320784.02	446129.81	Картометрический	0,1	-
4	2320789.61	446132.54	Картометрический	0,1	-
5	2320789.06	446113.05	Картометрический	0,1	-
6	2320793.05	446090.70	Картометрический	0,1	-
7	2320808.18	446027.85	Картометрический	0,1	-
8	2320813.12	446008.70	Картометрический	0,1	-
9	2320818.14	446003.52	Картометрический	0,1	-
10	2320833.17	445989.51	Картометрический	0,1	-
11	2320844.40	445984.44	Картометрический	0,1	-
12	2320869.37	445981.85	Картометрический	0,1	-
13	2320895.33	445978.18	Картометрический	0,1	-
14	2320940.77	445971.73	Картометрический	0,1	-
15	2320981.98	445963.85	Картометрический	0,1	-
16	2321058.60	445951.80	Картометрический	0,1	-
17	2321078.92	445947.45	Картометрический	0,1	-
18	2321102.70	445945.17	Картометрический	0,1	-
19	2321102.33	445976.88	Картометрический	0,1	-
20	2321094.90	446007.79	Картометрический	0,1	-
21	2321083.16	446021.41	Картометрический	0,1	-
22	2321079.36	446046.73	Картометрический	0,1	-
23	2321082.51	446057.98	Картометрический	0,1	-
24	2321092.76	446074.36	Картометрический	0,1	-
25	2321110.21	446092.00	Картометрический	0,1	-
26	2321125.48	446104.04	Картометрический	0,1	-

Раздел 2

Сведения о местоположении границ объекта

Обозначение характерных точек границ	Координаты, м		Метод определения координат характерной точки	Средняя квадратическая погрешность положения характерной точки (Mf), м	Описание обозначения точки на местности (при наличии)
	X	Y			
1	2	3	4	5	6
27	2321138.12	446110.54	Картометрический	0,1	-
28	2321149.37	446115.44	Картометрический	0,1	-
29	2321163.43	446127.18	Картометрический	0,1	-
30	2321191.72	446156.80	Картометрический	0,1	-
31	2321196.50	446164.68	Картометрический	0,1	-
32	2321262.27	446285.60	Картометрический	0,1	-
33	2321275.45	446290.34	Картометрический	0,1	-
34	2321284.06	446288.22	Картометрический	0,1	-
35	2321316.60	446277.76	Картометрический	0,1	-
36	2321324.35	446277.67	Картометрический	0,1	-
37	2321329.08	446286.43	Картометрический	0,1	-
38	2321334.62	446303.65	Картометрический	0,1	-
39	2321346.84	446341.52	Картометрический	0,1	-
40	2321358.35	446365.00	Картометрический	0,1	-
41	2321371.22	446377.16	Картометрический	0,1	-
42	2321393.41	446390.19	Картометрический	0,1	-
43	2321409.74	446396.14	Картометрический	0,1	-
44	2321421.98	446404.94	Картометрический	0,1	-
45	2321426.82	446415.31	Картометрический	0,1	-
46	2321433.45	446438.34	Картометрический	0,1	-
47	2321441.71	446451.33	Картометрический	0,1	-
48	2321449.00	446454.27	Картометрический	0,1	-
49	2321463.64	446453.41	Картометрический	0,1	-
50	2321523.75	446426.85	Картометрический	0,1	-
51	2321567.30	446406.28	Картометрический	0,1	-
52	2321580.13	446394.32	Картометрический	0,1	-
53	2321596.99	446372.45	Картометрический	0,1	-
54	2321617.34	446366.37	Картометрический	0,1	-
55	2321621.62	446334.79	Картометрический	0,1	-
56	2321586.80	446309.64	Картометрический	0,1	-

Раздел 2

Сведения о местоположении границ объекта

Обозначение характерных точек границ	Координаты, м		Метод определения координат характерной точки	Средняя квадратическая погрешность положения характерной точки (Mf), м	Описание обозначения точки на местности (при наличии)
	X	Y			
1	2	3	4	5	6
57	2321576.66	446308.35	Картометрический	0,1	-
58	2321555.34	446298.20	Картометрический	0,1	-
59	2321499.37	446254.82	Картометрический	0,1	-
60	2321483.98	446240.44	Картометрический	0,1	-
61	2321465.75	446218.98	Картометрический	0,1	-
62	2321458.96	446205.42	Картометрический	0,1	-
63	2321460.31	446188.37	Картометрический	0,1	-
64	2321459.03	446171.95	Картометрический	0,1	-
65	2321451.17	446160.06	Картометрический	0,1	-
66	2321480.02	446129.75	Картометрический	0,1	-
67	2321469.20	446108.92	Картометрический	0,1	-
68	2321447.52	446043.26	Картометрический	0,1	-
69	2321415.80	445994.68	Картометрический	0,1	-
70	2321383.14	446000.39	Картометрический	0,1	-
71	2321355.91	445961.47	Картометрический	0,1	-
72	2321335.12	445924.22	Картометрический	0,1	-
73	2321300.71	445820.31	Картометрический	0,1	-
74	2321372.35	445805.50	Картометрический	0,1	-
75	2321368.89	445799.55	Картометрический	0,1	-
76	2321351.90	445756.49	Картометрический	0,1	-
77	2321347.69	445757.77	Картометрический	0,1	-
78	2321334.27	445710.96	Картометрический	0,1	-
79	2321271.70	445712.73	Картометрический	0,1	-
80	2321173.48	445709.24	Картометрический	0,1	-
81	2321064.13	445704.45	Картометрический	0,1	-
82	2321062.02	445697.31	Картометрический	0,1	-
83	2321038.75	445618.45	Картометрический	0,1	-
84	2320990.14	445623.87	Картометрический	0,1	-
85	2320956.61	445607.18	Картометрический	0,1	-
86	2320940.66	445591.92	Картометрический	0,1	-

Раздел 2

Сведения о местоположении границ объекта

Обозначение характерных точек границ	Координаты, м		Метод определения координат характерной точки	Средняя квадратическая погрешность положения характерной точки (Mf), м	Описание обозначения точки на местности (при наличии)
	X	Y			
1	2	3	4	5	6
87	2320890.73	445598.16	Картометрический	0,1	-
88	2320860.00	445562.65	Картометрический	0,1	-
89	2320851.47	445551.75	Картометрический	0,1	-
90	2320797.62	445592.34	Картометрический	0,1	-
91	2320720.40	445450.48	Картометрический	0,1	-
92	2320711.01	445461.87	Картометрический	0,1	-
93	2320687.40	445486.67	Картометрический	0,1	-
94	2320657.82	445442.51	Картометрический	0,1	-
95	2320644.64	445439.03	Картометрический	0,1	-
96	2320639.41	445429.58	Картометрический	0,1	-
97	2320628.87	445434.87	Картометрический	0,1	-
98	2320586.88	445424.17	Картометрический	0,1	-
99	2320560.45	445416.83	Картометрический	0,1	-
100	2320533.39	445434.01	Картометрический	0,1	-
101	2320511.74	445447.63	Картометрический	0,1	-
102	2320485.92	445473.93	Картометрический	0,1	-
103	2320436.24	445517.80	Картометрический	0,1	-
104	2320457.34	445552.42	Картометрический	0,1	-
105	2320475.77	445556.03	Картометрический	0,1	-
106	2320489.50	445564.54	Картометрический	0,1	-
107	2320549.38	445632.44	Картометрический	0,1	-
108	2320576.92	445698.67	Картометрический	0,1	-
109	2320594.42	445726.61	Картометрический	0,1	-
110	2320540.15	445832.82	Картометрический	0,1	-
111	2320545.80	445839.57	Картометрический	0,1	-
112	2320545.70	445840.09	Картометрический	0,1	-
113	2320542.50	445859.55	Картометрический	0,1	-
114	2320537.77	445887.88	Картометрический	0,1	-
115	2320531.50	445926.26	Картометрический	0,1	-
116	2320531.49	445926.32	Картометрический	0,1	-

Раздел 2

Сведения о местоположении границ объекта

Обозначение характерных точек границ	Координаты, м		Метод определения координат характерной точки	Средняя квадратическая погрешность положения характерной точки (Mf), м	Описание обозначения точки на местности (при наличии)
	X	Y			
1	2	3	4	5	6
117	2320524.23	445972.44	Картометрический	0,1	-
118	2320519.50	445999.19	Картометрический	0,1	-
119	2320516.12	446013.38	Картометрический	0,1	-
120	2320514.28	446020.66	Картометрический	0,1	-
121	2320511.58	446028.94	Картометрический	0,1	-
122	2320508.80	446035.55	Картометрический	0,1	-
123	2320505.25	446043.29	Картометрический	0,1	-
124	2320500.94	446052.10	Картометрический	0,1	-
125	2320497.26	446058.82	Картометрический	0,1	-
126	2320493.34	446064.06	Картометрический	0,1	-
127	2320488.73	446069.45	Картометрический	0,1	-
128	2320483.92	446074.08	Картометрический	0,1	-
129	2320480.52	446076.64	Картометрический	0,1	-
130	2320483.49	446086.94	Картометрический	0,1	-
131	2320486.48	446097.29	Картометрический	0,1	-
132	2320490.63	446094.06	Картометрический	0,1	-
133	2320492.87	446092.38	Картометрический	0,1	-
134	2320510.48	446113.69	Картометрический	0,1	-
135	2320525.69	446100.25	Картометрический	0,1	-
136	2320728.94	446032.10	Картометрический	0,1	-
137	2320736.56	446039.59	Картометрический	0,1	-
1	2320756.40	446090.62	Картометрический	0,1	-

Раздел 2

Сведения о местоположении границ объекта

3. Сведения о характерных точках части (частей) границы объекта

Обозначение характерных точек границ	Координаты, м		Метод определения координат характерной точки	Средняя квадратическая погрешность положения характерной точки (M _t), м	Описание обозначения точки на местности (при наличии)
	X	Y			
1	2	3	4	5	6
-	-	-	-	-	-

Раздел 3

Сведения о местоположении измененных (уточненных) границ объекта

1. Система координат -

2. Сведения о характерных точках границ объекта

Обозначение характерных точек границ	Существующие координаты, м		Измененные (уточненные) координаты, м		Метод определения координат характерной точки	Средняя квадратическая погрешность положения характерной точки (Mf), м	Описание обозначения точки на местности (при наличии)
	X	Y	X	Y			
1	2	3	4	5	6	7	8
-	-	-	-	-	-	-	

3. Сведения о характерных точках части (частей) границы объекта

Обозначение характерных точек границ	Существующие координаты, м		Измененные (уточненные) координаты, м		Метод определения координат характерной точки	Средняя квадратическая погрешность положения характерной точки (Mf), м	Описание обозначения точки на местности (при наличии)
	X	Y	X	Y			
1	2	3	4	5	6	7	8
-	-	-	-	-	-	-	

Раздел 4

План границ объекта



Масштаб 1:6 000

Условные обозначения:

- - граница объекта, местоположение которого описано
- - границы муниципальных образований
- - границы зон с особыми условиями использования территорий
- - границы земельных участков по сведениям ЕГРН
- - поворотная точка границ объекта

Подпись _____ Дата « ____ » _____ 20__ г.

Место для оттиска печати лица, составившего описание местоположения границ объекта

ОПИСАНИЕ МЕСТОПОЛОЖЕНИЯ ГРАНИЦ

д. Воропино

(наименование объекта, местоположение границ которого описано (далее - объект))

Раздел 1

Сведения об объекте

№ п/п	Характеристики объекта	Описание характеристик
1	2	3
1.	Местоположение объекта	Московская область, городской округ Шатура
2.	Площадь объекта +/- величина погрешности определения площади (Р +/- Дельта Р)	484094 кв. м ± 244 кв. м
3.	Иные характеристики объекта	

Раздел 2

Сведения о местоположении границ объекта

1. Система координат МСК-50, зона 2

2. Сведения о характерных точках границ объекта

Обозначение характерных точек границ	Координаты, м		Метод определения координат характерной точки	Средняя квадратическая погрешность положения характерной точки (Мг), м	Описание обозначения точки на местности (при наличии)
	X	Y			
1	2	3	4	5	6
Участок 1					
1	2349071.49	418226.48	Картометрический	0,1	-
2	2349070.76	418312.42	Картометрический	0,1	-
3	2349262.94	418341.15	Картометрический	0,1	-
4	2349370.93	418282.54	Картометрический	0,1	-
5	2349399.64	418245.29	Картометрический	0,1	-
6	2349413.45	418141.01	Картометрический	0,1	-
7	2349463.56	418024.74	Картометрический	0,1	-
8	2349476.64	418017.13	Картометрический	0,1	-
9	2349546.13	418016.43	Картометрический	0,1	-
10	2349589.10	417999.45	Картометрический	0,1	-
11	2349615.38	417926.07	Картометрический	0,1	-
12	2349621.22	417865.68	Картометрический	0,1	-
13	2349616.26	417787.11	Картометрический	0,1	-
14	2349588.80	417712.53	Картометрический	0,1	-
15	2349550.92	417702.73	Картометрический	0,1	-
16	2349483.82	417696.75	Картометрический	0,1	-
17	2349437.19	417677.79	Картометрический	0,1	-
18	2349408.42	417661.45	Картометрический	0,1	-
19	2349395.88	417620.83	Картометрический	0,1	-
20	2349403.76	417569.45	Картометрический	0,1	-
21	2349395.45	417540.13	Картометрический	0,1	-
22	2349245.12	417548.00	Картометрический	0,1	-
23	2349193.70	417542.37	Картометрический	0,1	-
24	2349199.29	417493.18	Картометрический	0,1	-
25	2349197.71	417394.67	Картометрический	0,1	-
26	2349157.72	417390.47	Картометрический	0,1	-

Раздел 2

Сведения о местоположении границ объекта

Обозначение характерных точек границ	Координаты, м		Метод определения координат характерной точки	Средняя квадратическая погрешность положения характерной точки (Мг), м	Описание обозначения точки на местности (при наличии)
	X	Y			
1	2	3	4	5	6
27	2349115.76	417391.14	Картометрический	0,1	-
28	2349117.32	417489.27	Картометрический	0,1	-
29	2349010.14	417450.69	Картометрический	0,1	-
30	2348777.00	417390.27	Картометрический	0,1	-
31	2348777.92	417495.04	Картометрический	0,1	-
32	2348785.58	417553.48	Картометрический	0,1	-
33	2348766.75	417593.42	Картометрический	0,1	-
34	2348744.69	417678.10	Картометрический	0,1	-
35	2348741.14	417736.30	Картометрический	0,1	-
36	2348778.58	417766.28	Картометрический	0,1	-
37	2348893.54	417836.07	Картометрический	0,1	-
38	2348979.89	417882.82	Картометрический	0,1	-
39	2349008.46	417908.11	Картометрический	0,1	-
40	2349020.59	417966.66	Картометрический	0,1	-
41	2349021.29	418007.59	Картометрический	0,1	-
42	2349010.60	418125.04	Картометрический	0,1	-
43	2349052.26	418170.94	Картометрический	0,1	-
44	2349061.97	418198.78	Картометрический	0,1	-
1	2349071.49	418226.48	Картометрический	0,1	-

3. Сведения о характерных точках части (частей) границы объекта

Обозначение характерных точек границ	Координаты, м		Метод определения координат характерной точки	Средняя квадратическая погрешность положения характерной точки (Мг), м	Описание обозначения точки на местности (при наличии)
	X	Y			
1	2	3	4	5	6
-	-	-	-	-	-

Раздел 3

Сведения о местоположении измененных (уточненных) границ объекта

1. Система координат -

2. Сведения о характерных точках границ объекта

Обозначение характерных точек границ	Существующие координаты, м		Измененные (уточненные) координаты, м		Метод определения координат характерной точки	Средняя квадратическая погрешность положения характерной точки (Mf), м	Описание обозначения точки на местности (при наличии)
	X	Y	X	Y			
1	2	3	4	5	6	7	8
-	-	-	-	-	-	-	

3. Сведения о характерных точках части (частей) границы объекта

Обозначение характерных точек границ	Существующие координаты, м		Измененные (уточненные) координаты, м		Метод определения координат характерной точки	Средняя квадратическая погрешность положения характерной точки (Mf), м	Описание обозначения точки на местности (при наличии)
	X	Y	X	Y			
1	2	3	4	5	6	7	8
-	-	-	-	-	-	-	

Раздел 4

План границ объекта



Масштаб 1:5 000

Условные обозначения:

- - граница объекта, местоположение которого описано
- - границы муниципальных образований
- - границы зон с особыми условиями использования территорий
- - границы земельных участков по сведениям ЕГРН
- - поворотная точка границ объекта

Подпись _____ Дата « ____ » _____ 20__ г.

Место для оттиска печати лица, составившего описание местоположения границ объекта

ОПИСАНИЕ МЕСТОПОЛОЖЕНИЯ ГРАНИЦ

д. Высоково

(наименование объекта, местоположение границ которого описано (далее - объект))

Раздел 1

Сведения об объекте

№ п/п	Характеристики объекта	Описание характеристик
1	2	3
1.	Местоположение объекта	Московская область, городской округ Шатура
2.	Площадь объекта +/- величина погрешности определения площади (Р +/- Дельта Р)	126041 кв. м ± 124 кв. м
3.	Иные характеристики объекта	

Раздел 2

Сведения о местоположении границ объекта

1. Система координат МСК-50, зона 2

2. Сведения о характерных точках границ объекта

Обозначение характерных точек границ	Координаты, м		Метод определения координат характерной точки	Средняя квадратическая погрешность положения характерной точки (Мт), м	Описание обозначения точки на местности (при наличии)
	X	Y			
1	2	3	4	5	6
Участок 1					
1	2350525.81	419373.15	Картометрический	0,1	-
2	2350449.37	419505.26	Картометрический	0,1	-
3	2350371.48	419533.99	Картометрический	0,1	-
4	2350162.94	419683.09	Картометрический	0,1	-
5	2350004.34	419460.23	Картометрический	0,1	-
6	2350236.75	419316.69	Картометрический	0,1	-
7	2350233.75	419288.99	Картометрический	0,1	-
8	2350257.24	419279.14	Картометрический	0,1	-
9	2350258.83	419295.85	Картометрический	0,1	-
10	2350469.98	419183.28	Картометрический	0,1	-
11	2350467.97	419282.32	Картометрический	0,1	-
1	2350525.81	419373.15	Картометрический	0,1	-

3. Сведения о характерных точках части (частей) границы объекта

Обозначение характерных точек границ	Координаты, м		Метод определения координат характерной точки	Средняя квадратическая погрешность положения характерной точки (Мт), м	Описание обозначения точки на местности (при наличии)
	X	Y			
1	2	3	4	5	6
-	-	-	-	-	-

Раздел 3

Сведения о местоположении измененных (уточненных) границ объекта

1. Система координат -

2. Сведения о характерных точках границ объекта

Обозначение характерных точек границ	Существующие координаты, м		Измененные (уточненные) координаты, м		Метод определения координат характерной точки	Средняя квадратическая погрешность положения характерной точки (Mf), м	Описание обозначения точки на местности (при наличии)
	X	Y	X	Y			
1	2	3	4	5	6	7	8
-	-	-	-	-	-	-	

3. Сведения о характерных точках части (частей) границы объекта

Обозначение характерных точек границ	Существующие координаты, м		Измененные (уточненные) координаты, м		Метод определения координат характерной точки	Средняя квадратическая погрешность положения характерной точки (Mf), м	Описание обозначения точки на местности (при наличии)
	X	Y	X	Y			
1	2	3	4	5	6	7	8
-	-	-	-	-	-	-	

Раздел 4
План границ объекта



Масштаб 1:3 000

Условные обозначения:

- - граница объекта, местоположение которого описано
- - границы муниципальных образований
- - границы земельных участков по сведениям ЕГРН
- - поворотная точка границ объекта

Подпись _____ Дата « » 20__ г.

Место для оттиска печати лица, составившего описание местоположения границ объекта

ОПИСАНИЕ МЕСТОПОЛОЖЕНИЯ ГРАНИЦ

д. Высокорёво

(наименование объекта, местоположение границ которого описано (далее - объект))

Раздел 1

Сведения об объекте

№ п/п	Характеристики объекта	Описание характеристик
1	2	3
1.	Местоположение объекта	Московская область, городской округ Шатура
2.	Площадь объекта +/- величина погрешности определения площади (Р +/- Дельта Р)	219046 кв. м ± 164 кв. м
3.	Иные характеристики объекта	

Раздел 2

Сведения о местоположении границ объекта

1. Система координат МСК-50, зона 2

2. Сведения о характерных точках границ объекта

Обозначение характерных точек границ	Координаты, м		Метод определения координат характерной точки	Средняя квадратическая погрешность положения характерной точки (Мт), м	Описание обозначения точки на местности (при наличии)
	X	Y			
1	2	3	4	5	6
Участок 1					
1	2349828.43	418482.32	Картометрический	0,1	-
2	2349830.13	418489.66	Картометрический	0,1	-
3	2349814.49	418495.06	Картометрический	0,1	-
4	2349809.20	418496.92	Картометрический	0,1	-
5	2349841.30	418589.95	Картометрический	0,1	-
6	2349868.58	418596.99	Картометрический	0,1	-
7	2349940.33	418541.02	Картометрический	0,1	-
8	2349980.61	418720.02	Картометрический	0,1	-
9	2350014.70	418749.40	Картометрический	0,1	-
10	2350049.62	418742.00	Картометрический	0,1	-
11	2350080.41	418736.55	Картометрический	0,1	-
12	2350133.44	418741.82	Картометрический	0,1	-
13	2350174.82	418745.09	Картометрический	0,1	-
14	2350178.09	418775.21	Картометрический	0,1	-
15	2350208.65	418768.08	Картометрический	0,1	-
16	2350205.77	418737.78	Картометрический	0,1	-
17	2350183.17	418712.25	Картометрический	0,1	-
18	2350236.70	418695.03	Картометрический	0,1	-
19	2350411.27	418660.06	Картометрический	0,1	-
20	2350464.97	418634.67	Картометрический	0,1	-
21	2350597.70	418606.65	Картометрический	0,1	-
22	2350543.87	418434.00	Картометрический	0,1	-
23	2350405.71	418451.38	Картометрический	0,1	-
24	2350420.93	418410.82	Картометрический	0,1	-
25	2350412.65	418324.76	Картометрический	0,1	-
26	2350390.01	418285.91	Картометрический	0,1	-

Раздел 2

Сведения о местоположении границ объекта

Обозначение характерных точек границ	Координаты, м		Метод определения координат характерной точки	Средняя квадратическая погрешность положения характерной точки (Mf), м	Описание обозначения точки на местности (при наличии)
	X	Y			
1	2	3	4	5	6
27	2350393.99	418284.49	Картометрический	0,1	-
28	2350392.63	418281.94	Картометрический	0,1	-
29	2350383.09	418264.10	Картометрический	0,1	-
30	2350369.98	418268.74	Картометрический	0,1	-
31	2350369.93	418268.76	Картометрический	0,1	-
32	2350287.30	418298.56	Картометрический	0,1	-
33	2350229.97	418318.95	Картометрический	0,1	-
34	2350125.87	418356.16	Картометрический	0,1	-
35	2349996.74	418401.71	Картометрический	0,1	-
36	2349944.26	418420.36	Картометрический	0,1	-
37	2349937.56	418422.74	Картометрический	0,1	-
38	2349918.68	418429.38	Картометрический	0,1	-
39	2349883.46	418441.94	Картометрический	0,1	-
40	2349850.69	418453.47	Картометрический	0,1	-
41	2349823.90	418462.72	Картометрический	0,1	-
1	2349828.43	418482.32	Картометрический	0,1	-

3. Сведения о характерных точках части (частей) границы объекта

Обозначение характерных точек границ	Координаты, м		Метод определения координат характерной точки	Средняя квадратическая погрешность положения характерной точки (Mf), м	Описание обозначения точки на местности (при наличии)
	X	Y			
1	2	3	4	5	6
-	-	-	-	-	-

Раздел 3

Сведения о местоположении измененных (уточненных) границ объекта

1. Система координат -

2. Сведения о характерных точках границ объекта

Обозначение характерных точек границ	Существующие координаты, м		Измененные (уточненные) координаты, м		Метод определения координат характерной точки	Средняя квадратическая погрешность положения характерной точки (Mf), м	Описание обозначения точки на местности (при наличии)
	X	Y	X	Y			
1	2	3	4	5	6	7	8
-	-	-	-	-	-	-	

3. Сведения о характерных точках части (частей) границы объекта

Обозначение характерных точек границ	Существующие координаты, м		Измененные (уточненные) координаты, м		Метод определения координат характерной точки	Средняя квадратическая погрешность положения характерной точки (Mf), м	Описание обозначения точки на местности (при наличии)
	X	Y	X	Y			
1	2	3	4	5	6	7	8
-	-	-	-	-	-	-	

ОПИСАНИЕ МЕСТОПОЛОЖЕНИЯ ГРАНИЦ

д. Вяхирево

(наименование объекта, местоположение границ которого описано (далее - объект))

Раздел 1

Сведения об объекте

№ п/п	Характеристики объекта	Описание характеристик
1	2	3
1.	Местоположение объекта	Московская область, городской округ Шатура
2.	Площадь объекта +/- величина погрешности определения площади (Р +/- Дельта Р)	200573 кв. м ± 157 кв. м
3.	Иные характеристики объекта	

Раздел 2

Сведения о местоположении границ объекта

1. Система координат МСК-50, зона 2

2. Сведения о характерных точках границ объекта

Обозначение характерных точек границ	Координаты, м		Метод определения координат характерной точки	Средняя квадратическая погрешность положения характерной точки (Мг), м	Описание обозначения точки на местности (при наличии)
	X	Y			
1	2	3	4	5	6
Участок 1					
1	2328176.66	443649.00	Картометрический	0,1	-
2	2328178.55	443650.49	Картометрический	0,1	-
3	2328181.03	443652.45	Картометрический	0,1	-
4	2328186.51	443656.54	Картометрический	0,1	-
5	2328192.45	443660.98	Картометрический	0,1	-
6	2328195.65	443655.13	Картометрический	0,1	-
7	2328215.31	443640.96	Картометрический	0,1	-
8	2328321.51	443639.36	Картометрический	0,1	-
9	2328321.23	443640.12	Картометрический	0,1	-
10	2328446.12	443659.85	Картометрический	0,1	-
11	2328460.31	443655.41	Картометрический	0,1	-
12	2328448.84	443646.66	Картометрический	0,1	-
13	2328507.56	443446.89	Картометрический	0,1	-
14	2328535.01	443458.77	Картометрический	0,1	-
15	2328617.71	443196.87	Картометрический	0,1	-
16	2328634.24	443139.54	Картометрический	0,1	-
17	2328635.55	443131.29	Картометрический	0,1	-
18	2328586.63	443129.76	Картометрический	0,1	-
19	2328528.31	443107.24	Картометрический	0,1	-
20	2328487.83	443089.25	Картометрический	0,1	-
21	2328454.17	443067.90	Картометрический	0,1	-
22	2328367.73	443040.72	Картометрический	0,1	-
23	2328393.71	442940.85	Картометрический	0,1	-
24	2328356.46	442935.87	Картометрический	0,1	-
25	2328348.95	442937.91	Картометрический	0,1	-
26	2328306.61	442932.19	Картометрический	0,1	-

Раздел 2

Сведения о местоположении границ объекта

Обозначение характерных точек границ	Координаты, м		Метод определения координат характерной точки	Средняя квадратическая погрешность положения характерной точки (Mf), м	Описание обозначения точки на местности (при наличии)
	X	Y			
1	2	3	4	5	6
27	2328305.58	442938.37	Картометрический	0,1	-
28	2328289.99	442938.15	Картометрический	0,1	-
29	2328284.40	443007.25	Картометрический	0,1	-
30	2328280.23	443050.08	Картометрический	0,1	-
31	2328277.16	443081.73	Картометрический	0,1	-
32	2328263.84	443171.17	Картометрический	0,1	-
33	2328245.79	443221.35	Картометрический	0,1	-
34	2328229.67	443301.66	Картометрический	0,1	-
35	2328227.13	443315.86	Картометрический	0,1	-
36	2328203.56	443447.20	Картометрический	0,1	-
37	2328203.56	443447.21	Картометрический	0,1	-
38	2328201.27	443460.01	Картометрический	0,1	-
39	2328179.29	443534.61	Картометрический	0,1	-
40	2328175.59	443566.26	Картометрический	0,1	-
41	2328191.08	443602.57	Картометрический	0,1	-
1	2328176.66	443649.00	Картометрический	0,1	-
42	2328770.45	443044.22	Картометрический	0,1	-
43	2328770.38	443043.70	Картометрический	0,1	-
44	2328766.26	443010.66	Картометрический	0,1	-
45	2328765.45	443005.20	Картометрический	0,1	-
46	2328765.43	443005.10	Картометрический	0,1	-
47	2328739.80	443006.69	Картометрический	0,1	-
48	2328743.18	443023.95	Картометрический	0,1	-
49	2328747.12	443048.23	Картометрический	0,1	-
42	2328770.45	443044.22	Картометрический	0,1	-
50	2328315.56	443693.93	Картометрический	0,1	-
51	2328331.44	443695.47	Картометрический	0,1	-
52	2328333.36	443654.82	Картометрический	0,1	-
53	2328321.38	443653.40	Картометрический	0,1	-
54	2328319.62	443665.77	Картометрический	0,1	-

Раздел 2

Сведения о местоположении границ объекта

Обозначение характерных точек границ	Координаты, м		Метод определения координат характерной точки	Средняя квадратическая погрешность положения характерной точки (Mf), м	Описание обозначения точки на местности (при наличии)
	X	Y			
1	2	3	4	5	6
55	2328317.58	443665.53	Картометрический	0,1	-
50	2328315.56	443693.93	Картометрический	0,1	-

3. Сведения о характерных точках части (частей) границы объекта

Обозначение характерных точек границ	Координаты, м		Метод определения координат характерной точки	Средняя квадратическая погрешность положения характерной точки (Mf), м	Описание обозначения точки на местности (при наличии)
	X	Y			
1	2	3	4	5	6
-	-	-	-	-	-

Раздел 3

Сведения о местоположении измененных (уточненных) границ объекта

1. Система координат -

2. Сведения о характерных точках границ объекта

Обозначение характерных точек границ	Существующие координаты, м		Измененные (уточненные) координаты, м		Метод определения координат характерной точки	Средняя квадратическая погрешность положения характерной точки (Mf), м	Описание обозначения точки на местности (при наличии)
	X	Y	X	Y			
1	2	3	4	5	6	7	8
-	-	-	-	-	-	-	

3. Сведения о характерных точках части (частей) границы объекта

Обозначение характерных точек границ	Существующие координаты, м		Измененные (уточненные) координаты, м		Метод определения координат характерной точки	Средняя квадратическая погрешность положения характерной точки (Mf), м	Описание обозначения точки на местности (при наличии)
	X	Y	X	Y			
1	2	3	4	5	6	7	8
-	-	-	-	-	-	-	

Раздел 4

План границ объекта



Масштаб 1:4 000

Условные обозначения:

- - граница объекта, местоположение которого описано
- - границы муниципальных образований
- - границы зон с особыми условиями использования территорий
- - границы земельных участков по сведениям ЕГРН
- - поворотная точка границ объекта

Подпись _____ Дата « ____ » _____ 20__ г.

Место для оттиска печати лица, составившего описание местоположения границ объекта

ОПИСАНИЕ МЕСТОПОЛОЖЕНИЯ ГРАНИЦ

д. Гавриловская

(наименование объекта, местоположение границ которого описано (далее - объект))

Раздел 1

Сведения об объекте

№ п/п	Характеристики объекта	Описание характеристик
1	2	3
1.	Местоположение объекта	Московская область, городской округ Шатура
2.	Площадь объекта +/- величина погрешности определения площади (Р +/- Дельта Р)	222222 кв. м ± 165 кв. м
3.	Иные характеристики объекта	

Раздел 2

Сведения о местоположении границ объекта

1. Система координат МСК-50, зона 2

2. Сведения о характерных точках границ объекта

Обозначение характерных точек границ	Координаты, м		Метод определения координат характерной точки	Средняя квадратическая погрешность положения характерной точки (Мг), м	Описание обозначения точки на местности (при наличии)
	X	Y			
1	2	3	4	5	6
Участок 1					
1	2320545.80	445839.57	Картометрический	0,1	-
2	2320540.15	445832.82	Картометрический	0,1	-
3	2320523.07	445832.35	Картометрический	0,1	-
4	2320455.53	445926.68	Картометрический	0,1	-
5	2320447.50	445938.56	Картометрический	0,1	-
6	2320443.72	445944.20	Картометрический	0,1	-
7	2320396.47	445971.22	Картометрический	0,1	-
8	2320336.05	445973.83	Картометрический	0,1	-
9	2320297.13	446035.20	Картометрический	0,1	-
10	2320287.35	446050.64	Картометрический	0,1	-
11	2320281.09	446050.95	Картометрический	0,1	-
12	2320260.06	446090.53	Картометрический	0,1	-
13	2320245.81	446117.37	Картометрический	0,1	-
14	2320251.13	446121.24	Картометрический	0,1	-
15	2320223.33	446150.47	Картометрический	0,1	-
16	2320215.43	446161.78	Картометрический	0,1	-
17	2320178.99	446230.78	Картометрический	0,1	-
18	2320080.68	446364.29	Картометрический	0,1	-
19	2320122.13	446402.76	Картометрический	0,1	-
20	2320079.47	446521.16	Картометрический	0,1	-
21	2320051.98	446623.99	Картометрический	0,1	-
22	2319998.82	446718.30	Картометрический	0,1	-
23	2319991.11	446731.98	Картометрический	0,1	-
24	2320094.61	446790.32	Картометрический	0,1	-
25	2320098.42	446785.12	Картометрический	0,1	-
26	2320104.56	446790.72	Картометрический	0,1	-

Раздел 2

Сведения о местоположении границ объекта

Обозначение характерных точек границ	Координаты, м		Метод определения координат характерной точки	Средняя квадратическая погрешность положения характерной точки (Mf), м	Описание обозначения точки на местности (при наличии)
	X	Y			
1	2	3	4	5	6
27	2320112.76	446798.19	Картометрический	0,1	-
28	2320120.95	446805.66	Картометрический	0,1	-
29	2320123.23	446807.74	Картометрический	0,1	-
30	2320126.60	446807.91	Картометрический	0,1	-
31	2320126.92	446806.56	Картометрический	0,1	-
32	2320286.40	446813.22	Картометрический	0,1	-
33	2320287.62	446805.10	Картометрический	0,1	-
34	2320293.01	446728.61	Картометрический	0,1	-
35	2320292.57	446715.74	Картометрический	0,1	-
36	2320275.83	446670.62	Картометрический	0,1	-
37	2320318.40	446578.38	Картометрический	0,1	-
38	2320349.00	446490.58	Картометрический	0,1	-
39	2320354.32	446441.80	Картометрический	0,1	-
40	2320402.66	446315.52	Картометрический	0,1	-
41	2320466.51	446205.71	Картометрический	0,1	-
42	2320507.79	446129.93	Картометрический	0,1	-
43	2320510.48	446113.69	Картометрический	0,1	-
44	2320492.87	446092.38	Картометрический	0,1	-
45	2320490.63	446094.06	Картометрический	0,1	-
46	2320486.48	446097.29	Картометрический	0,1	-
47	2320483.49	446086.94	Картометрический	0,1	-
48	2320480.52	446076.64	Картометрический	0,1	-
49	2320483.92	446074.08	Картометрический	0,1	-
50	2320488.73	446069.45	Картометрический	0,1	-
51	2320493.34	446064.06	Картометрический	0,1	-
52	2320497.26	446058.82	Картометрический	0,1	-
53	2320500.94	446052.10	Картометрический	0,1	-
54	2320505.25	446043.29	Картометрический	0,1	-
55	2320508.80	446035.55	Картометрический	0,1	-
56	2320511.58	446028.94	Картометрический	0,1	-

Раздел 2

Сведения о местоположении границ объекта

Обозначение характерных точек границ	Координаты, м		Метод определения координат характерной точки	Средняя квадратическая погрешность положения характерной точки (Mf), м	Описание обозначения точки на местности (при наличии)
	X	Y			
1	2	3	4	5	6
57	2320514.28	446020.66	Картометрический	0,1	-
58	2320516.12	446013.38	Картометрический	0,1	-
59	2320519.50	445999.19	Картометрический	0,1	-
60	2320524.23	445972.44	Картометрический	0,1	-
61	2320531.49	445926.32	Картометрический	0,1	-
62	2320531.50	445926.26	Картометрический	0,1	-
63	2320537.77	445887.88	Картометрический	0,1	-
64	2320542.50	445859.55	Картометрический	0,1	-
65	2320545.70	445840.09	Картометрический	0,1	-
1	2320545.80	445839.57	Картометрический	0,1	-

3. Сведения о характерных точках части (частей) границы объекта

Обозначение характерных точек границ	Координаты, м		Метод определения координат характерной точки	Средняя квадратическая погрешность положения характерной точки (Mf), м	Описание обозначения точки на местности (при наличии)
	X	Y			
1	2	3	4	5	6
-	-	-	-	-	-

Раздел 3

Сведения о местоположении измененных (уточненных) границ объекта

1. Система координат -

2. Сведения о характерных точках границ объекта

Обозначение характерных точек границ	Существующие координаты, м		Измененные (уточненные) координаты, м		Метод определения координат характерной точки	Средняя квадратическая погрешность положения характерной точки (Mf), м	Описание обозначения точки на местности (при наличии)
	X	Y	X	Y			
1	2	3	4	5	6	7	8
-	-	-	-	-	-	-	

3. Сведения о характерных точках части (частей) границы объекта

Обозначение характерных точек границ	Существующие координаты, м		Измененные (уточненные) координаты, м		Метод определения координат характерной точки	Средняя квадратическая погрешность положения характерной точки (Mf), м	Описание обозначения точки на местности (при наличии)
	X	Y	X	Y			
1	2	3	4	5	6	7	8
-	-	-	-	-	-	-	

Раздел 4

План границ объекта



Масштаб 1:5 000

Условные обозначения:

- - граница объекта, местоположение которого описано
- - границы муниципальных образований
- - границы зон с особыми условиями использования территорий
- - границы земельных участков по сведениям ЕГРН
- - поворотная точка границ объекта

Подпись _____ Дата « ____ » _____ 20__ г.

Место для оттиска печати лица, составившего описание местоположения границ объекта

ОПИСАНИЕ МЕСТОПОЛОЖЕНИЯ ГРАНИЦ

д. Гаврино

(наименование объекта, местоположение границ которого описано (далее - объект))

Раздел 1

Сведения об объекте

№ п/п	Характеристики объекта	Описание характеристик
1	2	3
1.	Местоположение объекта	Московская область, городской округ Шатура
2.	Площадь объекта +/- величина погрешности определения площади (Р +/- Дельта Р)	342042 кв. м ± 205 кв. м
3.	Иные характеристики объекта	

Раздел 2

Сведения о местоположении границ объекта

1. Система координат МСК-50, зона 2

2. Сведения о характерных точках границ объекта

Обозначение характерных точек границ	Координаты, м		Метод определения координат характерной точки	Средняя квадратическая погрешность положения характерной точки (Мг), м	Описание обозначения точки на местности (при наличии)
	X	Y			
1	2	3	4	5	6
Участок 1					
1	2321430.20	413595.28	Картометрический	0,1	-
2	2321489.91	413482.03	Картометрический	0,1	-
3	2321491.78	413481.22	Картометрический	0,1	-
4	2321489.53	413476.27	Картометрический	0,1	-
5	2321484.81	413468.95	Картометрический	0,1	-
6	2321482.71	413466.47	Картометрический	0,1	-
7	2321481.98	413469.63	Картометрический	0,1	-
8	2321456.51	413473.94	Картометрический	0,1	-
9	2321451.90	413470.99	Картометрический	0,1	-
10	2321443.32	413465.51	Картометрический	0,1	-
11	2321442.95	413464.42	Картометрический	0,1	-
12	2321439.59	413448.66	Картометрический	0,1	-
13	2321412.31	413443.78	Картометрический	0,1	-
14	2321412.23	413443.70	Картометрический	0,1	-
15	2321095.98	413165.00	Картометрический	0,1	-
16	2321001.44	413072.07	Картометрический	0,1	-
17	2320916.62	412988.69	Картометрический	0,1	-
18	2320861.91	412962.34	Картометрический	0,1	-
19	2320836.56	412955.25	Картометрический	0,1	-
20	2320818.79	412955.25	Картометрический	0,1	-
21	2320797.89	412931.95	Картометрический	0,1	-
22	2320780.77	412920.53	Картометрический	0,1	-
23	2320764.61	412924.34	Картометрический	0,1	-
24	2320731.15	412962.61	Картометрический	0,1	-
25	2320727.10	412962.34	Картометрический	0,1	-
26	2320707.89	412951.20	Картометрический	0,1	-

Раздел 2

Сведения о местоположении границ объекта

Обозначение характерных точек границ	Координаты, м		Метод определения координат характерной точки	Средняя квадратическая погрешность положения характерной точки (Mf), м	Описание обозначения точки на местности (при наличии)
	X	Y			
1	2	3	4	5	6
27	2320694.14	412938.77	Картометрический	0,1	-
28	2320679.90	412925.88	Картометрический	0,1	-
29	2320667.55	412914.73	Картометрический	0,1	-
30	2320619.52	412939.97	Картометрический	0,1	-
31	2320604.06	412956.41	Картометрический	0,1	-
32	2320564.32	413001.36	Картометрический	0,1	-
33	2320550.92	413018.41	Картометрический	0,1	-
34	2320628.35	413111.69	Картометрический	0,1	-
35	2320592.84	413155.64	Картометрический	0,1	-
36	2320612.78	413183.47	Картометрический	0,1	-
37	2320653.82	413206.03	Картометрический	0,1	-
38	2320625.72	413249.20	Картометрический	0,1	-
39	2320621.03	413255.22	Картометрический	0,1	-
40	2320635.74	413271.42	Картометрический	0,1	-
41	2320650.40	413292.28	Картометрический	0,1	-
42	2320660.53	413297.01	Картометрический	0,1	-
43	2320686.86	413296.49	Картометрический	0,1	-
44	2320691.86	413296.40	Картометрический	0,1	-
45	2320702.42	413299.44	Картометрический	0,1	-
46	2320724.33	413314.42	Картометрический	0,1	-
47	2320744.00	413328.60	Картометрический	0,1	-
48	2320758.52	413350.00	Картометрический	0,1	-
49	2320767.81	413377.55	Картометрический	0,1	-
50	2320777.76	413389.55	Картометрический	0,1	-
51	2320790.01	413398.99	Картометрический	0,1	-
52	2320805.29	413401.22	Картометрический	0,1	-
53	2320821.33	413414.94	Картометрический	0,1	-
54	2320829.18	413425.67	Картометрический	0,1	-
55	2320837.17	413438.49	Картометрический	0,1	-
56	2320855.39	413448.42	Картометрический	0,1	-

Раздел 2

Сведения о местоположении границ объекта

Обозначение характерных точек границ	Координаты, м		Метод определения координат характерной точки	Средняя квадратическая погрешность положения характерной точки (Mf), м	Описание обозначения точки на местности (при наличии)
	X	Y			
1	2	3	4	5	6
57	2320868.90	413463.41	Картометрический	0,1	-
58	2320881.07	413486.05	Картометрический	0,1	-
59	2320897.43	413500.28	Картометрический	0,1	-
60	2320930.14	413509.10	Картометрический	0,1	-
61	2320948.47	413520.80	Картометрический	0,1	-
62	2320965.05	413538.91	Картометрический	0,1	-
63	2320987.13	413564.78	Картометрический	0,1	-
64	2321008.42	413582.50	Картометрический	0,1	-
65	2321023.06	413595.36	Картометрический	0,1	-
66	2321030.55	413601.94	Картометрический	0,1	-
67	2321052.63	413611.58	Картометрический	0,1	-
68	2321075.76	413616.47	Картометрический	0,1	-
69	2321100.61	413621.80	Картометрический	0,1	-
70	2321125.02	413628.42	Картометрический	0,1	-
71	2321140.20	413642.68	Картометрический	0,1	-
72	2321159.12	413648.59	Картометрический	0,1	-
73	2321173.41	413652.60	Картометрический	0,1	-
74	2321190.42	413667.03	Картометрический	0,1	-
75	2321207.99	413667.60	Картометрический	0,1	-
76	2321222.38	413659.68	Картометрический	0,1	-
77	2321234.73	413659.55	Картометрический	0,1	-
78	2321226.88	413694.63	Картометрический	0,1	-
79	2321266.71	413704.90	Картометрический	0,1	-
80	2321297.45	413655.03	Картометрический	0,1	-
81	2321356.13	413697.54	Картометрический	0,1	-
82	2321390.83	413649.64	Картометрический	0,1	-
1	2321430.20	413595.28	Картометрический	0,1	-

Раздел 2

Сведения о местоположении границ объекта

3. Сведения о характерных точках части (частей) границы объекта

Обозначение характерных точек границ	Координаты, м		Метод определения координат характерной точки	Средняя квадратическая погрешность положения характерной точки (M _t), м	Описание обозначения точки на местности (при наличии)
	X	Y			
1	2	3	4	5	6
-	-	-	-	-	-

Раздел 3

Сведения о местоположении измененных (уточненных) границ объекта

1. Система координат -

2. Сведения о характерных точках границ объекта

Обозначение характерных точек границ	Существующие координаты, м		Измененные (уточненные) координаты, м		Метод определения координат характерной точки	Средняя квадратическая погрешность положения характерной точки (Mf), м	Описание обозначения точки на местности (при наличии)
	X	Y	X	Y			
1	2	3	4	5	6	7	8
-	-	-	-	-	-	-	

3. Сведения о характерных точках части (частей) границы объекта

Обозначение характерных точек границ	Существующие координаты, м		Измененные (уточненные) координаты, м		Метод определения координат характерной точки	Средняя квадратическая погрешность положения характерной точки (Mf), м	Описание обозначения точки на местности (при наличии)
	X	Y	X	Y			
1	2	3	4	5	6	7	8
-	-	-	-	-	-	-	

Раздел 4
План границ объекта



Масштаб 1:5 000

Условные обозначения:

- - граница объекта, местоположение которого описано
- - границы муниципальных образований
- - границы зон с особыми условиями использования территорий
- - границы земельных участков по сведениям ЕГРН
- - поворотная точка границ объекта

Подпись _____ Дата « ____ » _____ 20__ г.

Место для оттиска печати лица, составившего описание местоположения границ объекта

ОПИСАНИЕ МЕСТОПОЛОЖЕНИЯ ГРАНИЦ

д. Гармония

(наименование объекта, местоположение границ которого описано (далее - объект))

Раздел 1

Сведения об объекте

№ п/п	Характеристики объекта	Описание характеристик
1	2	3
1.	Местоположение объекта	Московская область, городской округ Шатура
2.	Площадь объекта +/- величина погрешности определения площади (Р +/- Дельта Р)	476534 кв. м ± 242 кв. м
3.	Иные характеристики объекта	

Раздел 2

Сведения о местоположении границ объекта

1. Система координат МСК-50, зона 2

2. Сведения о характерных точках границ объекта

Обозначение характерных точек границ	Координаты, м		Метод определения координат характерной точки	Средняя квадратическая погрешность положения характерной точки (Мг), м	Описание обозначения точки на местности (при наличии)
	X	Y			
1	2	3	4	5	6
Участок 1					
1	2330002.69	461433.67	Картометрический	0,1	-
2	2330004.89	461430.82	Картометрический	0,1	-
3	2330020.88	461432.36	Картометрический	0,1	-
4	2330137.41	461448.12	Картометрический	0,1	-
5	2330094.18	461652.99	Картометрический	0,1	-
6	2330016.44	461822.55	Картометрический	0,1	-
7	2330016.45	461824.27	Картометрический	0,1	-
8	2330072.15	461804.39	Картометрический	0,1	-
9	2330076.14	461803.09	Картометрический	0,1	-
10	2330110.03	461735.24	Картометрический	0,1	-
11	2330126.76	461743.26	Картометрический	0,1	-
12	2330141.24	461706.96	Картометрический	0,1	-
13	2330149.81	461691.53	Картометрический	0,1	-
14	2330173.07	461695.50	Картометрический	0,1	-
15	2330181.11	461707.74	Картометрический	0,1	-
16	2330215.64	461978.78	Картометрический	0,1	-
17	2330311.54	461967.73	Картометрический	0,1	-
18	2330313.36	461983.64	Картометрический	0,1	-
19	2330372.63	461976.54	Картометрический	0,1	-
20	2330370.85	461961.10	Картометрический	0,1	-
21	2330425.97	461941.14	Картометрический	0,1	-
22	2330450.09	461927.38	Картометрический	0,1	-
23	2330466.39	461896.37	Картометрический	0,1	-
24	2330479.10	461888.43	Картометрический	0,1	-
25	2330480.20	461876.39	Картометрический	0,1	-
26	2330471.33	461854.23	Картометрический	0,1	-

Раздел 2

Сведения о местоположении границ объекта

Обозначение характерных точек границ	Координаты, м		Метод определения координат характерной точки	Средняя квадратическая погрешность положения характерной точки (Mf), м	Описание обозначения точки на местности (при наличии)
	X	Y			
1	2	3	4	5	6
27	2330464.44	461835.09	Картометрический	0,1	-
28	2330469.77	461793.96	Картометрический	0,1	-
29	2330548.96	461768.57	Картометрический	0,1	-
30	2330561.91	461757.80	Картометрический	0,1	-
31	2330575.48	461719.47	Картометрический	0,1	-
32	2330590.76	461693.43	Картометрический	0,1	-
33	2330590.00	461691.71	Картометрический	0,1	-
34	2330566.50	461640.54	Картометрический	0,1	-
35	2330587.76	461636.57	Картометрический	0,1	-
36	2330580.18	461578.27	Картометрический	0,1	-
37	2330572.57	461549.27	Картометрический	0,1	-
38	2330567.70	461533.13	Картометрический	0,1	-
39	2330513.99	461547.67	Картометрический	0,1	-
40	2330489.37	461534.25	Картометрический	0,1	-
41	2330484.89	461424.58	Картометрический	0,1	-
42	2330480.42	461317.16	Картометрический	0,1	-
43	2330505.04	461313.81	Картометрический	0,1	-
44	2330507.23	461227.53	Картометрический	0,1	-
45	2330507.83	461194.13	Картометрический	0,1	-
46	2330508.39	461171.70	Картометрический	0,1	-
47	2330493.51	461163.21	Картометрический	0,1	-
48	2330492.74	461141.07	Картометрический	0,1	-
49	2330447.66	461142.64	Картометрический	0,1	-
50	2330448.77	461084.76	Картометрический	0,1	-
51	2330454.82	461084.52	Картометрический	0,1	-
52	2330454.12	461063.25	Картометрический	0,1	-
53	2330383.87	461067.17	Картометрический	0,1	-
54	2330378.76	461061.47	Картометрический	0,1	-
55	2330277.88	460996.02	Картометрический	0,1	-
56	2330245.44	461002.73	Картометрический	0,1	-

Раздел 2

Сведения о местоположении границ объекта

Обозначение характерных точек границ	Координаты, м		Метод определения координат характерной точки	Средняя квадратическая погрешность положения характерной точки (Mf), м	Описание обозначения точки на местности (при наличии)
	X	Y			
1	2	3	4	5	6
57	2330236.65	461019.55	Картометрический	0,1	-
58	2330201.80	460964.68	Картометрический	0,1	-
59	2330217.47	460941.19	Картометрический	0,1	-
60	2330199.22	460918.75	Картометрический	0,1	-
61	2330167.52	460880.36	Картометрический	0,1	-
62	2330144.73	460827.05	Картометрический	0,1	-
63	2330105.56	460783.42	Картометрический	0,1	-
64	2330082.07	460759.92	Картометрический	0,1	-
65	2330054.63	460643.03	Картометрический	0,1	-
66	2330044.84	460553.55	Картометрический	0,1	-
67	2330042.89	460535.66	Картометрический	0,1	-
68	2329987.66	460541.70	Картометрический	0,1	-
69	2329966.28	460539.18	Картометрический	0,1	-
70	2329962.08	460572.40	Картометрический	0,1	-
71	2329960.29	460588.41	Картометрический	0,1	-
72	2329958.26	460611.37	Картометрический	0,1	-
73	2329956.90	460640.01	Картометрический	0,1	-
74	2329956.90	460663.01	Картометрический	0,1	-
75	2329956.99	460675.65	Картометрический	0,1	-
76	2329958.13	460691.66	Картометрический	0,1	-
77	2329960.08	460710.14	Картометрический	0,1	-
78	2329963.08	460734.52	Картометрический	0,1	-
79	2329968.38	460770.70	Картометрический	0,1	-
80	2329969.28	460776.86	Картометрический	0,1	-
81	2329952.62	460780.49	Картометрический	0,1	-
82	2329940.90	460783.05	Картометрический	0,1	-
83	2329945.99	460809.55	Картометрический	0,1	-
84	2329950.61	460841.48	Картометрический	0,1	-
85	2329955.35	460873.46	Картометрический	0,1	-
86	2329960.29	460906.05	Картометрический	0,1	-

Раздел 2

Сведения о местоположении границ объекта

Обозначение характерных точек границ	Координаты, м		Метод определения координат характерной точки	Средняя квадратическая погрешность положения характерной точки (Mf), м	Описание обозначения точки на местности (при наличии)
	X	Y			
1	2	3	4	5	6
87	2329966.25	460946.41	Картометрический	0,1	-
88	2329972.85	460992.98	Картометрический	0,1	-
89	2329979.34	461030.50	Картометрический	0,1	-
90	2329988.60	461092.36	Картометрический	0,1	-
91	2329996.07	461143.22	Картометрический	0,1	-
92	2330002.02	461194.72	Картометрический	0,1	-
93	2330002.98	461215.94	Картометрический	0,1	-
94	2330005.23	461239.34	Картометрический	0,1	-
95	2330005.49	461248.55	Картометрический	0,1	-
96	2330006.93	461295.17	Картометрический	0,1	-
97	2330006.88	461310.01	Картометрический	0,1	-
98	2330006.80	461320.89	Картометрический	0,1	-
99	2330005.91	461339.08	Картометрический	0,1	-
100	2330004.23	461360.09	Картометрический	0,1	-
101	2330002.74	461371.26	Картометрический	0,1	-
102	2329999.20	461386.73	Картометрический	0,1	-
103	2329995.56	461393.27	Картометрический	0,1	-
104	2329991.17	461396.84	Картометрический	0,1	-
105	2329990.55	461402.60	Картометрический	0,1	-
106	2329994.26	461404.73	Картометрический	0,1	-
107	2329994.40	461412.53	Картометрический	0,1	-
108	2329992.68	461420.13	Картометрический	0,1	-
109	2329987.32	461442.90	Картометрический	0,1	-
110	2329999.61	461444.30	Картометрический	0,1	-
1	2330002.69	461433.67	Картометрический	0,1	-
111	2330126.39	461744.83	Картометрический	0,1	-
112	2330108.82	461737.71	Картометрический	0,1	-
113	2330098.88	461762.19	Картометрический	0,1	-
114	2330116.47	461769.25	Картометрический	0,1	-
111	2330126.39	461744.83	Картометрический	0,1	-

Раздел 2

Сведения о местоположении границ объекта

3. Сведения о характерных точках части (частей) границы объекта

Обозначение характерных точек границ	Координаты, м		Метод определения координат характерной точки	Средняя квадратическая погрешность положения характерной точки (M _t), м	Описание обозначения точки на местности (при наличии)
	X	Y			
1	2	3	4	5	6
-	-	-	-	-	-

Раздел 3

Сведения о местоположении измененных (уточненных) границ объекта

1. Система координат -

2. Сведения о характерных точках границ объекта

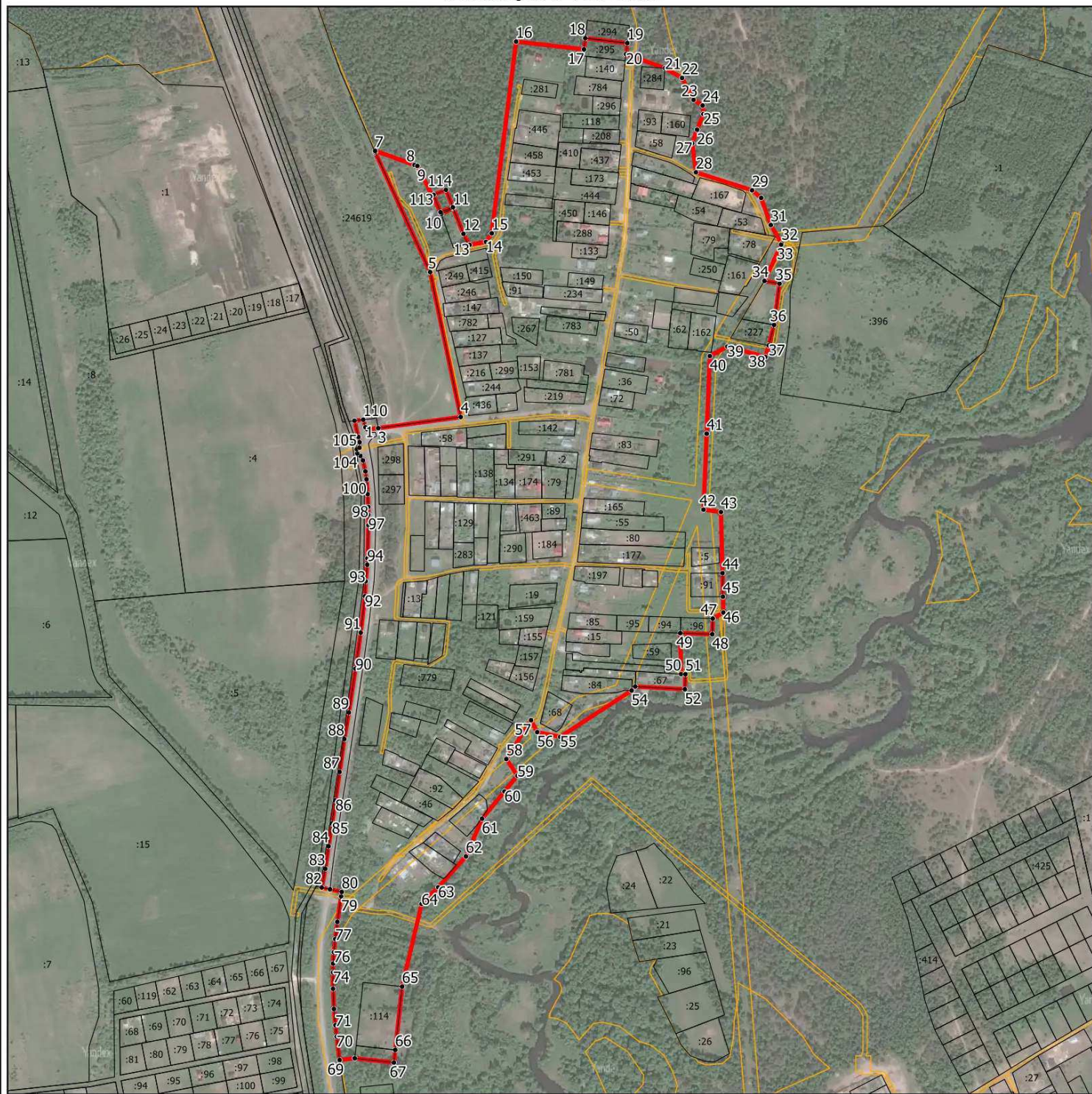
Обозначение характерных точек границ	Существующие координаты, м		Измененные (уточненные) координаты, м		Метод определения координат характерной точки	Средняя квадратическая погрешность положения характерной точки (Mf), м	Описание обозначения точки на местности (при наличии)
	X	Y	X	Y			
1	2	3	4	5	6	7	8
-	-	-	-	-	-	-	

3. Сведения о характерных точках части (частей) границы объекта

Обозначение характерных точек границ	Существующие координаты, м		Измененные (уточненные) координаты, м		Метод определения координат характерной точки	Средняя квадратическая погрешность положения характерной точки (Mf), м	Описание обозначения точки на местности (при наличии)
	X	Y	X	Y			
1	2	3	4	5	6	7	8
-	-	-	-	-	-	-	

Раздел 4

План границ объекта



Масштаб 1:7 500

Условные обозначения:

- - граница объекта, местоположение которого описано
- - границы муниципальных образований
- - границы зон с особыми условиями использования территорий
- - границы земельных участков по сведениям ЕГРН
- - поворотная точка границ объекта

Подпись _____ Дата « » 20__ г.

Место для оттиска печати лица, составившего описание местоположения границ объекта

ОПИСАНИЕ МЕСТОПОЛОЖЕНИЯ ГРАНИЦ

д. Голыгино

(наименование объекта, местоположение границ которого описано (далее - объект))

Раздел 1

Сведения об объекте

№ п/п	Характеристики объекта	Описание характеристик
1	2	3
1.	Местоположение объекта	Московская область, городской округ Шатура
2.	Площадь объекта +/- величина погрешности определения площади (Р +/- Дельта Р)	755277 кв. м ± 304 кв. м
3.	Иные характеристики объекта	

Раздел 2

Сведения о местоположении границ объекта

1. Система координат МСК-50, зона 2

2. Сведения о характерных точках границ объекта

Обозначение характерных точек границ	Координаты, м		Метод определения координат характерной точки	Средняя квадратическая погрешность положения характерной точки (Мт), м	Описание обозначения точки на местности (при наличии)
	X	Y			
1	2	3	4	5	6
Участок 1					
1	2334127.98	410393.74	Картометрический	0,1	-
2	2334097.68	410400.80	Картометрический	0,1	-
3	2333696.55	410122.75	Картометрический	0,1	-
4	2333385.50	409962.53	Картометрический	0,1	-
5	2333377.92	409959.96	Картометрический	0,1	-
6	2333376.25	409958.91	Картометрический	0,1	-
7	2333357.50	409951.57	Картометрический	0,1	-
8	2332832.16	409623.69	Картометрический	0,1	-
9	2332835.76	409515.50	Картометрический	0,1	-
10	2332849.19	409429.46	Картометрический	0,1	-
11	2332939.37	409319.80	Картометрический	0,1	-
12	2332918.69	409079.74	Картометрический	0,1	-
13	2332901.06	409069.00	Картометрический	0,1	-
14	2332903.75	409063.51	Картометрический	0,1	-
15	2332904.70	409055.32	Картометрический	0,1	-
16	2332905.46	409048.80	Картометрический	0,1	-
17	2332906.09	409044.46	Картометрический	0,1	-
18	2332907.65	409033.71	Картометрический	0,1	-
19	2332943.49	409055.46	Картометрический	0,1	-
20	2332943.56	409055.50	Картометрический	0,1	-
21	2332992.55	409085.80	Картометрический	0,1	-
22	2332992.60	409085.83	Картометрический	0,1	-
23	2333035.63	409112.83	Картометрический	0,1	-
24	2333075.30	409137.18	Картометрический	0,1	-
25	2333139.70	409176.66	Картометрический	0,1	-
26	2333201.41	409214.41	Картометрический	0,1	-

Раздел 2

Сведения о местоположении границ объекта

Обозначение характерных точек границ	Координаты, м		Метод определения координат характерной точки	Средняя квадратическая погрешность положения характерной точки (Mf), м	Описание обозначения точки на местности (при наличии)
	X	Y			
1	2	3	4	5	6
27	2333222.15	409227.21	Картометрический	0,1	-
28	2333263.88	409252.78	Картометрический	0,1	-
29	2333263.93	409252.82	Картометрический	0,1	-
30	2333311.73	409282.55	Картометрический	0,1	-
31	2333349.63	409305.90	Картометрический	0,1	-
32	2333399.01	409336.28	Картометрический	0,1	-
33	2333438.18	409360.42	Картометрический	0,1	-
34	2333438.24	409360.45	Картометрический	0,1	-
35	2333484.97	409389.66	Картометрический	0,1	-
36	2333520.41	409411.86	Картометрический	0,1	-
37	2333560.95	409437.30	Картометрический	0,1	-
38	2333602.26	409462.66	Картометрический	0,1	-
39	2333602.32	409462.71	Картометрический	0,1	-
40	2333645.93	409489.96	Картометрический	0,1	-
41	2333690.63	409517.76	Картометрический	0,1	-
42	2333755.03	409557.94	Картометрический	0,1	-
43	2333793.47	409581.83	Картометрический	0,1	-
44	2333827.32	409602.61	Картометрический	0,1	-
45	2333827.39	409602.65	Картометрический	0,1	-
46	2333848.21	409615.68	Картометрический	0,1	-
47	2333874.71	409632.38	Картометрический	0,1	-
48	2333901.82	409648.93	Картометрический	0,1	-
49	2333902.05	409649.07	Картометрический	0,1	-
50	2333928.53	409666.20	Картометрический	0,1	-
51	2333928.91	409666.47	Картометрический	0,1	-
52	2333942.85	409676.43	Картометрический	0,1	-
53	2333943.24	409676.72	Картометрический	0,1	-
54	2333953.28	409684.67	Картометрический	0,1	-
55	2333954.17	409685.46	Картометрический	0,1	-
56	2333977.46	409708.90	Картометрический	0,1	-

Раздел 2

Сведения о местоположении границ объекта

Обозначение характерных точек границ	Координаты, м		Метод определения координат характерной точки	Средняя квадратическая погрешность положения характерной точки (Mf), м	Описание обозначения точки на местности (при наличии)
	X	Y			
1	2	3	4	5	6
57	2333977.77	409709.23	Картометрический	0,1	-
58	2333996.22	409729.56	Картометрический	0,1	-
59	2333996.45	409729.81	Картометрический	0,1	-
60	2334011.24	409747.25	Картометрический	0,1	-
61	2334011.46	409747.52	Картометрический	0,1	-
62	2334020.57	409759.05	Картометрический	0,1	-
63	2334020.86	409759.42	Картометрический	0,1	-
64	2334047.26	409796.26	Картометрический	0,1	-
65	2334047.48	409796.58	Картометрический	0,1	-
66	2334065.55	409823.99	Картометрический	0,1	-
67	2334065.90	409824.56	Картометрический	0,1	-
68	2334082.33	409853.53	Картометрический	0,1	-
69	2334082.87	409854.64	Картометрический	0,1	-
70	2334095.02	409884.00	Картометрический	0,1	-
71	2334095.29	409884.73	Картометрический	0,1	-
72	2334107.59	409922.58	Картометрический	0,1	-
73	2334107.80	409923.31	Картометрический	0,1	-
74	2334114.26	409949.86	Картометрический	0,1	-
75	2334114.38	409950.42	Картометрический	0,1	-
76	2334114.44	409950.73	Картометрический	0,1	-
77	2334104.56	409952.33	Картометрический	0,1	-
78	2334094.67	409953.94	Картометрический	0,1	-
79	2334092.12	409954.35	Картометрический	0,1	-
80	2334087.25	409955.16	Картометрический	0,1	-
81	2334087.43	409955.89	Картометрический	0,1	-
82	2334092.20	409981.78	Картометрический	0,1	-
83	2334097.25	410028.84	Картометрический	0,1	-
84	2334101.20	410074.08	Картометрический	0,1	-
85	2334105.17	410124.31	Картометрический	0,1	-
86	2334105.18	410124.46	Картометрический	0,1	-

Раздел 2

Сведения о местоположении границ объекта

Обозначение характерных точек границ	Координаты, м		Метод определения координат характерной точки	Средняя квадратическая погрешность положения характерной точки (Mf), м	Описание обозначения точки на местности (при наличии)
	X	Y			
1	2	3	4	5	6
87	2334109.93	410178.66	Картометрический	0,1	-
88	2334114.90	410235.45	Картометрический	0,1	-
89	2334117.76	410281.49	Картометрический	0,1	-
90	2334117.82	410282.20	Картометрический	0,1	-
91	2334123.95	410341.71	Картометрический	0,1	-
1	2334127.98	410393.74	Картометрический	0,1	-

3. Сведения о характерных точках части (частей) границы объекта

Обозначение характерных точек границ	Координаты, м		Метод определения координат характерной точки	Средняя квадратическая погрешность положения характерной точки (Mf), м	Описание обозначения точки на местности (при наличии)
	X	Y			
1	2	3	4	5	6
-	-	-	-	-	-

Раздел 3

Сведения о местоположении измененных (уточненных) границ объекта

1. Система координат -

2. Сведения о характерных точках границ объекта

Обозначение характерных точек границ	Существующие координаты, м		Измененные (уточненные) координаты, м		Метод определения координат характерной точки	Средняя квадратическая погрешность положения характерной точки (Mf), м	Описание обозначения точки на местности (при наличии)
	X	Y	X	Y			
1	2	3	4	5	6	7	8
-	-	-	-	-	-	-	

3. Сведения о характерных точках части (частей) границы объекта

Обозначение характерных точек границ	Существующие координаты, м		Измененные (уточненные) координаты, м		Метод определения координат характерной точки	Средняя квадратическая погрешность положения характерной точки (Mf), м	Описание обозначения точки на местности (при наличии)
	X	Y	X	Y			
1	2	3	4	5	6	7	8
-	-	-	-	-	-	-	

Раздел 4

План границ объекта



Масштаб 1:7 000

Условные обозначения:

- - граница объекта, местоположение которого описано
- - границы муниципальных образований
- - границы зон с особыми условиями использования территорий
- - границы земельных участков по сведениям ЕГРН
- - поворотная точка границ объекта

Подпись _____ Дата « ____ » _____ 20__ г.

Место для оттиска печати лица, составившего описание местоположения границ объекта

ОПИСАНИЕ МЕСТОПОЛОЖЕНИЯ ГРАНИЦ

д. Гора

(наименование объекта, местоположение границ которого описано (далее - объект))

Раздел 1

Сведения об объекте

№ п/п	Характеристики объекта	Описание характеристик
1	2	3
1.	Местоположение объекта	Московская область, городской округ Шатура
2.	Площадь объекта +/- величина погрешности определения площади (Р +/- Дельта Р)	368847 кв. м ± 213 кв. м
3.	Иные характеристики объекта	

Раздел 2

Сведения о местоположении границ объекта

1. Система координат МСК-50, зона 2

2. Сведения о характерных точках границ объекта

Обозначение характерных точек границ	Координаты, м		Метод определения координат характерной точки	Средняя квадратическая погрешность положения характерной точки (Мг), м	Описание обозначения точки на местности (при наличии)
	X	Y			
1	2	3	4	5	6
Участок 1					
1	2322391.34	425471.12	Картометрический	0,1	-
2	2322362.17	425312.59	Картометрический	0,1	-
3	2322361.23	425278.61	Картометрический	0,1	-
4	2322354.19	425272.41	Картометрический	0,1	-
5	2322293.56	425217.02	Картометрический	0,1	-
6	2322278.74	425198.85	Картометрический	0,1	-
7	2322285.49	425195.42	Картометрический	0,1	-
8	2322327.92	425164.22	Картометрический	0,1	-
9	2322330.91	425152.36	Картометрический	0,1	-
10	2322378.33	425147.57	Картометрический	0,1	-
11	2322400.70	425148.40	Картометрический	0,1	-
12	2322400.24	425184.14	Картометрический	0,1	-
13	2322409.29	425183.02	Картометрический	0,1	-
14	2322422.62	425186.73	Картометрический	0,1	-
15	2322422.62	425232.89	Картометрический	0,1	-
16	2322450.62	425232.89	Картометрический	0,1	-
17	2322486.62	425261.35	Картометрический	0,1	-
18	2322505.90	425267.54	Картометрический	0,1	-
19	2322505.91	425267.52	Картометрический	0,1	-
20	2322505.92	425267.55	Картометрический	0,1	-
21	2322513.72	425278.92	Картометрический	0,1	-
22	2322524.84	425275.55	Картометрический	0,1	-
23	2322537.13	425268.02	Картометрический	0,1	-
24	2322555.11	425249.80	Картометрический	0,1	-
25	2322553.81	425221.21	Картометрический	0,1	-
26	2322539.63	425188.31	Картометрический	0,1	-

Раздел 2

Сведения о местоположении границ объекта

Обозначение характерных точек границ	Координаты, м		Метод определения координат характерной точки	Средняя квадратическая погрешность положения характерной точки (Mf), м	Описание обозначения точки на местности (при наличии)
	X	Y			
1	2	3	4	5	6
27	2322545.88	425159.41	Картометрический	0,1	-
28	2322543.09	425149.38	Картометрический	0,1	-
29	2322541.95	425146.97	Картометрический	0,1	-
30	2322544.52	425141.95	Картометрический	0,1	-
31	2322514.81	425130.32	Картометрический	0,1	-
32	2322486.62	425117.30	Картометрический	0,1	-
33	2322492.82	425110.93	Картометрический	0,1	-
34	2322449.44	425078.51	Картометрический	0,1	-
35	2322443.69	425086.07	Картометрический	0,1	-
36	2322428.94	425076.03	Картометрический	0,1	-
37	2322417.16	425077.68	Картометрический	0,1	-
38	2322376.25	425077.29	Картометрический	0,1	-
39	2322376.05	425079.60	Картометрический	0,1	-
40	2322329.12	425079.18	Картометрический	0,1	-
41	2322326.86	425079.28	Картометрический	0,1	-
42	2322275.26	425006.94	Картометрический	0,1	-
43	2322228.30	425028.94	Картометрический	0,1	-
44	2322169.59	425060.52	Картометрический	0,1	-
45	2322156.16	425067.77	Картометрический	0,1	-
46	2322067.31	425109.04	Картометрический	0,1	-
47	2322008.28	425129.33	Картометрический	0,1	-
48	2321963.57	425136.72	Картометрический	0,1	-
49	2321925.52	425142.26	Картометрический	0,1	-
50	2321874.81	425145.44	Картометрический	0,1	-
51	2321786.04	425146.23	Картометрический	0,1	-
52	2321765.75	425148.12	Картометрический	0,1	-
53	2321670.18	425152.33	Картометрический	0,1	-
54	2321665.13	425142.38	Картометрический	0,1	-
55	2321643.34	425113.24	Картометрический	0,1	-
56	2321623.11	425094.08	Картометрический	0,1	-

Раздел 2

Сведения о местоположении границ объекта

Обозначение характерных точек границ	Координаты, м		Метод определения координат характерной точки	Средняя квадратическая погрешность положения характерной точки (Mf), м	Описание обозначения точки на местности (при наличии)
	X	Y			
1	2	3	4	5	6
57	2321594.99	425077.59	Картометрический	0,1	-
58	2321575.95	425068.65	Картометрический	0,1	-
59	2321550.97	425062.86	Картометрический	0,1	-
60	2321527.51	425060.14	Картометрический	0,1	-
61	2321521.05	425059.43	Картометрический	0,1	-
62	2321497.58	425012.74	Картометрический	0,1	-
63	2321479.82	425020.29	Картометрический	0,1	-
64	2321481.64	425024.58	Картометрический	0,1	-
65	2321483.30	425028.57	Картометрический	0,1	-
66	2321493.19	425024.61	Картометрический	0,1	-
67	2321512.94	425063.51	Картометрический	0,1	-
68	2321521.56	425063.48	Картометрический	0,1	-
69	2321527.05	425064.11	Картометрический	0,1	-
70	2321550.08	425066.76	Картометрический	0,1	-
71	2321574.25	425072.27	Картометрический	0,1	-
72	2321592.98	425081.05	Картометрический	0,1	-
73	2321620.37	425096.99	Картометрический	0,1	-
74	2321640.14	425115.64	Картометрический	0,1	-
75	2321661.57	425144.20	Картометрический	0,1	-
76	2321674.72	425170.01	Картометрический	0,1	-
77	2321683.80	425197.75	Картометрический	0,1	-
78	2321691.75	425258.77	Картометрический	0,1	-
79	2321690.13	425299.99	Картометрический	0,1	-
80	2321683.07	425310.78	Картометрический	0,1	-
81	2321672.54	425310.02	Картометрический	0,1	-
82	2321661.04	425313.32	Картометрический	0,1	-
83	2321650.07	425319.36	Картометрический	0,1	-
84	2321627.55	425329.78	Картометрический	0,1	-
85	2321604.47	425336.38	Картометрический	0,1	-
86	2321583.61	425339.13	Картометрический	0,1	-

Раздел 2

Сведения о местоположении границ объекта

Обозначение характерных точек границ	Координаты, м		Метод определения координат характерной точки	Средняя квадратическая погрешность положения характерной точки (Mf), м	Описание обозначения точки на местности (при наличии)
	X	Y			
1	2	3	4	5	6
87	2321570.94	425340.77	Картометрический	0,1	-
88	2321565.53	425340.30	Картометрический	0,1	-
89	2321565.70	425340.82	Картометрический	0,1	-
90	2321561.23	425340.42	Картометрический	0,1	-
91	2321557.63	425340.30	Картометрический	0,1	-
92	2321546.97	425339.91	Картометрический	0,1	-
93	2321539.92	425339.66	Картометрический	0,1	-
94	2321536.11	425338.92	Картометрический	0,1	-
95	2321527.67	425337.29	Картометрический	0,1	-
96	2321527.65	425337.21	Картометрический	0,1	-
97	2321509.53	425333.69	Картометрический	0,1	-
98	2321457.18	425332.71	Картометрический	0,1	-
99	2321410.28	425336.65	Картометрический	0,1	-
100	2321369.79	425339.27	Картометрический	0,1	-
101	2321333.83	425337.44	Картометрический	0,1	-
102	2321281.71	425354.40	Картометрический	0,1	-
103	2321283.83	425357.23	Картометрический	0,1	-
104	2321283.21	425369.45	Картометрический	0,1	-
105	2321280.04	425384.72	Картометрический	0,1	-
106	2321282.94	425406.17	Картометрический	0,1	-
107	2321294.01	425424.58	Картометрический	0,1	-
108	2321317.34	425442.09	Картометрический	0,1	-
109	2321323.40	425452.33	Картометрический	0,1	-
110	2321324.34	425458.45	Картометрический	0,1	-
111	2321318.17	425466.56	Картометрический	0,1	-
112	2321321.70	425474.38	Картометрический	0,1	-
113	2321338.86	425468.58	Картометрический	0,1	-
114	2321386.88	425458.68	Картометрический	0,1	-
115	2321428.92	425447.93	Картометрический	0,1	-
116	2321444.78	425446.30	Картометрический	0,1	-

Раздел 2

Сведения о местоположении границ объекта

Обозначение характерных точек границ	Координаты, м		Метод определения координат характерной точки	Средняя квадратическая погрешность положения характерной точки (Mf), м	Описание обозначения точки на местности (при наличии)
	X	Y			
1	2	3	4	5	6
117	2321453.73	425442.32	Картометрический	0,1	-
118	2321487.79	425429.48	Картометрический	0,1	-
119	2321532.21	425411.19	Картометрический	0,1	-
120	2321550.00	425403.30	Картометрический	0,1	-
121	2321555.73	425398.12	Картометрический	0,1	-
122	2321558.03	425404.98	Картометрический	0,1	-
123	2321595.32	425516.91	Картометрический	0,1	-
124	2321608.05	425525.26	Картометрический	0,1	-
125	2321618.37	425532.04	Картометрический	0,1	-
126	2321621.58	425534.21	Картометрический	0,1	-
127	2321631.80	425541.13	Картометрический	0,1	-
128	2321632.75	425543.98	Картометрический	0,1	-
129	2321640.10	425549.19	Картометрический	0,1	-
130	2321653.70	425554.38	Картометрический	0,1	-
131	2321684.61	425558.36	Картометрический	0,1	-
132	2321767.92	425554.95	Картометрический	0,1	-
133	2321796.45	425551.84	Картометрический	0,1	-
134	2321962.32	425529.37	Картометрический	0,1	-
135	2322047.30	425518.22	Картометрический	0,1	-
136	2322065.17	425515.77	Картометрический	0,1	-
137	2322238.06	425492.11	Картометрический	0,1	-
1	2322391.34	425471.12	Картометрический	0,1	-
138	2322993.06	425405.03	Картометрический	0,1	-
139	2322904.71	425390.77	Картометрический	0,1	-
140	2322889.21	425466.23	Картометрический	0,1	-
141	2322893.68	425465.95	Картометрический	0,1	-
142	2322890.22	425484.42	Картометрический	0,1	-
143	2322885.77	425483.38	Картометрический	0,1	-
144	2322874.15	425538.78	Картометрический	0,1	-
145	2322962.97	425556.93	Картометрический	0,1	-

Раздел 2

Сведения о местоположении границ объекта

Обозначение характерных точек границ	Координаты, м		Метод определения координат характерной точки	Средняя квадратическая погрешность положения характерной точки (Mf), м	Описание обозначения точки на местности (при наличии)
	X	Y			
1	2	3	4	5	6
138	2322993.06	425405.03	Картометрический	0,1	-

3. Сведения о характерных точках части (частей) границы объекта

Обозначение характерных точек границ	Координаты, м		Метод определения координат характерной точки	Средняя квадратическая погрешность положения характерной точки (Mf), м	Описание обозначения точки на местности (при наличии)
	X	Y			
1	2	3	4	5	6
-	-	-	-	-	-

Раздел 3

Сведения о местоположении измененных (уточненных) границ объекта

1. Система координат -

2. Сведения о характерных точках границ объекта

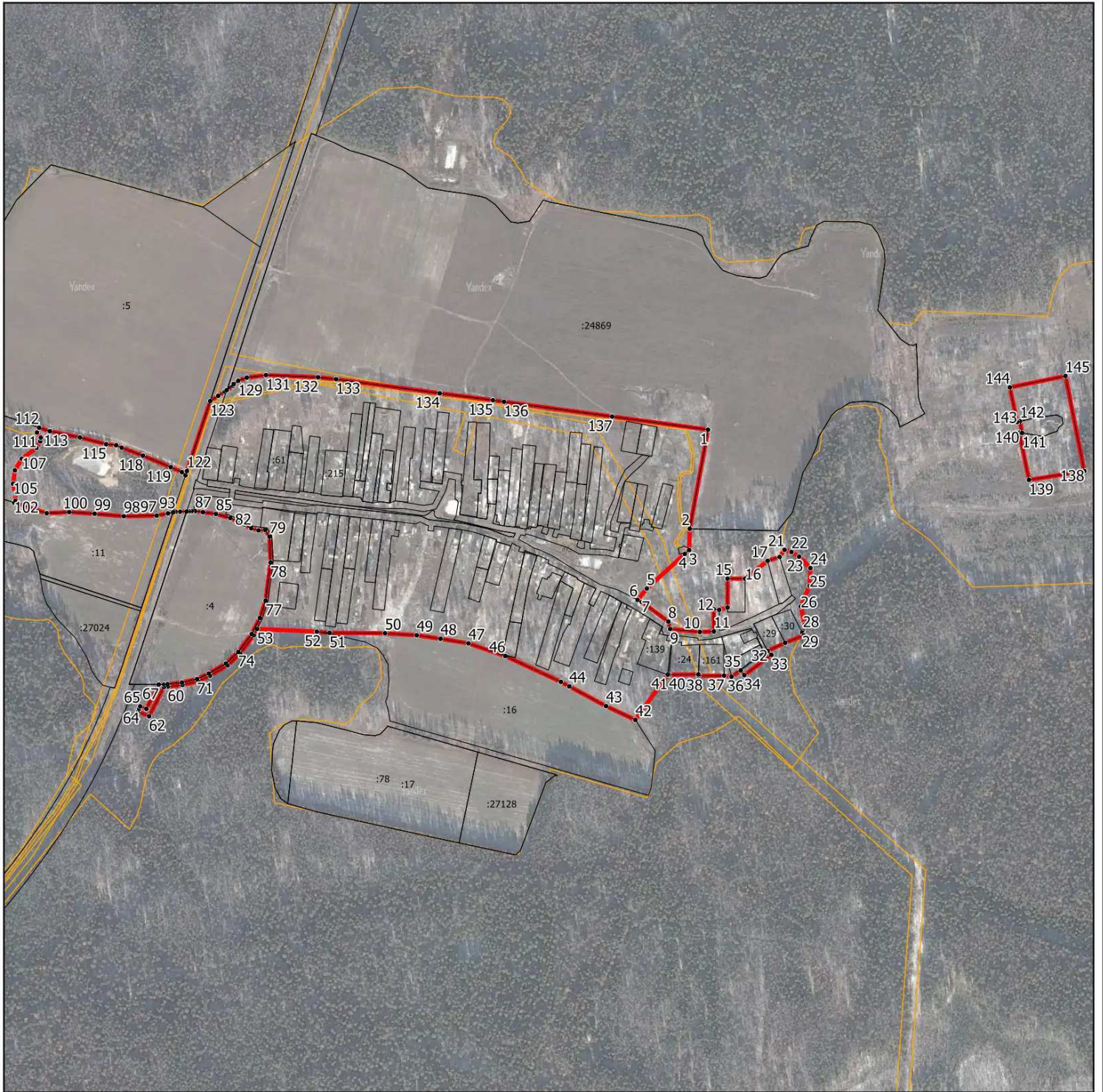
Обозначение характерных точек границ	Существующие координаты, м		Измененные (уточненные) координаты, м		Метод определения координат характерной точки	Средняя квадратическая погрешность положения характерной точки (Mf), м	Описание обозначения точки на местности (при наличии)
	X	Y	X	Y			
1	2	3	4	5	6	7	8
-	-	-	-	-	-	-	

3. Сведения о характерных точках части (частей) границы объекта

Обозначение характерных точек границ	Существующие координаты, м		Измененные (уточненные) координаты, м		Метод определения координат характерной точки	Средняя квадратическая погрешность положения характерной точки (Mf), м	Описание обозначения точки на местности (при наличии)
	X	Y	X	Y			
1	2	3	4	5	6	7	8
-	-	-	-	-	-	-	

Раздел 4

План границ объекта



Масштаб 1:8 500

Условные обозначения:

- - граница объекта, местоположение которого описано
- - границы муниципальных образований
- - границы зон с особыми условиями использования территорий
- - границы земельных участков по сведениям ЕГРН
- - поворотная точка границ объекта

Подпись _____ Дата « ____ » _____ 20__ г.

Место для оттиска печати лица, составившего описание местоположения границ объекта

ОПИСАНИЕ МЕСТОПОЛОЖЕНИЯ ГРАНИЦ

д. Горелово

(наименование объекта, местоположение границ которого описано (далее - объект))

Раздел 1

Сведения об объекте

№ п/п	Характеристики объекта	Описание характеристик
1	2	3
1.	Местоположение объекта	Московская область, городской округ Шатура
2.	Площадь объекта +/- величина погрешности определения площади (Р +/- Дельта Р)	307244 кв. м ± 194 кв. м
3.	Иные характеристики объекта	

Раздел 2

Сведения о местоположении границ объекта

1. Система координат МСК-50, зона 2

2. Сведения о характерных точках границ объекта

Обозначение характерных точек границ	Координаты, м		Метод определения координат характерной точки	Средняя квадратическая погрешность положения характерной точки (Мг), м	Описание обозначения точки на местности (при наличии)
	X	Y			
1	2	3	4	5	6
Участок 1					
1	2348724.51	419531.13	Картометрический	0,1	-
2	2348740.96	419542.67	Картометрический	0,1	-
3	2348814.46	419457.84	Картометрический	0,1	-
4	2348866.58	419435.88	Картометрический	0,1	-
5	2348920.27	419407.78	Картометрический	0,1	-
6	2348986.80	419332.70	Картометрический	0,1	-
7	2349045.61	419238.91	Картометрический	0,1	-
8	2349065.50	419154.40	Картометрический	0,1	-
9	2349152.47	418874.49	Картометрический	0,1	-
10	2349164.12	418693.22	Картометрический	0,1	-
11	2349091.84	418714.10	Картометрический	0,1	-
12	2348980.42	418746.53	Картометрический	0,1	-
13	2348915.62	418765.54	Картометрический	0,1	-
14	2348813.42	418795.55	Картометрический	0,1	-
15	2348722.42	418822.03	Картометрический	0,1	-
16	2348659.66	418840.24	Картометрический	0,1	-
17	2348669.80	418880.45	Картометрический	0,1	-
18	2348705.80	418895.78	Картометрический	0,1	-
19	2348706.90	418920.14	Картометрический	0,1	-
20	2348770.25	418946.06	Картометрический	0,1	-
21	2348731.35	419043.49	Картометрический	0,1	-
22	2348683.94	419023.11	Картометрический	0,1	-
23	2348673.76	419040.93	Картометрический	0,1	-
24	2348663.69	419036.16	Картометрический	0,1	-
25	2348640.03	419025.75	Картометрический	0,1	-
26	2348623.70	419020.50	Картометрический	0,1	-

Раздел 2

Сведения о местоположении границ объекта

Обозначение характерных точек границ	Координаты, м		Метод определения координат характерной точки	Средняя квадратическая погрешность положения характерной точки (Mf), м	Описание обозначения точки на местности (при наличии)
	X	Y			
1	2	3	4	5	6
27	2348617.89	419019.68	Картометрический	0,1	-
28	2348611.84	419033.25	Картометрический	0,1	-
29	2348609.00	419041.36	Картометрический	0,1	-
30	2348697.65	419090.53	Картометрический	0,1	-
31	2348691.72	419107.57	Картометрический	0,1	-
32	2348620.23	419156.83	Картометрический	0,1	-
33	2348493.55	419201.65	Картометрический	0,1	-
34	2348474.43	419226.44	Картометрический	0,1	-
35	2348479.88	419231.15	Картометрический	0,1	-
36	2348479.26	419235.49	Картометрический	0,1	-
37	2348478.93	419240.23	Картометрический	0,1	-
38	2348494.80	419253.93	Картометрический	0,1	-
39	2348495.49	419254.59	Картометрический	0,1	-
40	2348503.22	419262.67	Картометрический	0,1	-
41	2348503.86	419263.40	Картометрический	0,1	-
42	2348513.77	419276.01	Картометрический	0,1	-
43	2348513.82	419276.07	Картометрический	0,1	-
44	2348517.48	419280.81	Картометрический	0,1	-
45	2348531.55	419299.01	Картометрический	0,1	-
46	2348531.66	419299.17	Картометрический	0,1	-
47	2348549.89	419323.70	Картометрический	0,1	-
48	2348562.81	419339.81	Картометрический	0,1	-
49	2348563.14	419340.25	Картометрический	0,1	-
50	2348583.65	419368.92	Картометрический	0,1	-
51	2348584.10	419369.60	Картометрический	0,1	-
52	2348594.23	419386.53	Картометрический	0,1	-
53	2348606.62	419405.19	Картометрический	0,1	-
54	2348606.72	419405.34	Картометрический	0,1	-
55	2348620.71	419427.24	Картометрический	0,1	-
56	2348620.76	419427.32	Картометрический	0,1	-

Раздел 2

Сведения о местоположении границ объекта

Обозначение характерных точек границ	Координаты, м		Метод определения координат характерной точки	Средняя квадратическая погрешность положения характерной точки (Mf), м	Описание обозначения точки на местности (при наличии)
	X	Y			
1	2	3	4	5	6
57	2348627.97	419438.86	Картометрический	0,1	-
58	2348638.99	419454.15	Картометрический	0,1	-
59	2348639.06	419454.25	Картометрический	0,1	-
60	2348653.55	419474.86	Картометрический	0,1	-
61	2348665.58	419490.64	Картометрический	0,1	-
62	2348679.25	419504.64	Картометрический	0,1	-
63	2348695.43	419517.71	Картометрический	0,1	-
64	2348716.90	419534.67	Картометрический	0,1	-
65	2348722.02	419529.16	Картометрический	0,1	-
1	2348724.51	419531.13	Картометрический	0,1	-

3. Сведения о характерных точках части (частей) границы объекта

Обозначение характерных точек границ	Координаты, м		Метод определения координат характерной точки	Средняя квадратическая погрешность положения характерной точки (Mf), м	Описание обозначения точки на местности (при наличии)
	X	Y			
1	2	3	4	5	6
-	-	-	-	-	-

Раздел 3

Сведения о местоположении измененных (уточненных) границ объекта

1. Система координат -

2. Сведения о характерных точках границ объекта

Обозначение характерных точек границ	Существующие координаты, м		Измененные (уточненные) координаты, м		Метод определения координат характерной точки	Средняя квадратическая погрешность положения характерной точки (Mf), м	Описание обозначения точки на местности (при наличии)
	X	Y	X	Y			
1	2	3	4	5	6	7	8
-	-	-	-	-	-	-	

3. Сведения о характерных точках части (частей) границы объекта

Обозначение характерных точек границ	Существующие координаты, м		Измененные (уточненные) координаты, м		Метод определения координат характерной точки	Средняя квадратическая погрешность положения характерной точки (Mf), м	Описание обозначения точки на местности (при наличии)
	X	Y	X	Y			
1	2	3	4	5	6	7	8
-	-	-	-	-	-	-	

Раздел 4

План границ объекта



Масштаб 1:4 500

Условные обозначения:

- - граница объекта, местоположение которого описано
- - границы муниципальных образований
- - границы зон с особыми условиями использования территорий
- - границы земельных участков по сведениям ЕГРН
- - поворотная точка границ объекта

Подпись _____ Дата « ____ » _____ 20__ г.

Место для оттиска печати лица, составившего описание местоположения границ объекта

ОПИСАНИЕ МЕСТОПОЛОЖЕНИЯ ГРАНИЦ

д. Горяновская

(наименование объекта, местоположение границ которого описано (далее - объект))

Раздел 1

Сведения об объекте

№ п/п	Характеристики объекта	Описание характеристик
1	2	3
1.	Местоположение объекта	Московская область, городской округ Шатура
2.	Площадь объекта +/- величина погрешности определения площади (Р +/- Дельта Р)	722934 кв. м ± 298 кв. м
3.	Иные характеристики объекта	

Раздел 2

Сведения о местоположении границ объекта

1. Система координат МСК-50, зона 2

2. Сведения о характерных точках границ объекта

Обозначение характерных точек границ	Координаты, м		Метод определения координат характерной точки	Средняя квадратическая погрешность положения характерной точки (Мг), м	Описание обозначения точки на местности (при наличии)
	X	Y			
1	2	3	4	5	6
Участок 1					
1	2327203.54	445258.00	Картометрический	0,1	-
2	2327200.23	445269.66	Картометрический	0,1	-
3	2327175.99	445472.33	Картометрический	0,1	-
4	2327147.20	445459.50	Картометрический	0,1	-
5	2327145.97	445469.35	Картометрический	0,1	-
6	2327138.65	445466.05	Картометрический	0,1	-
7	2327085.32	445442.01	Картометрический	0,1	-
8	2327046.78	445424.64	Картометрический	0,1	-
9	2327036.29	445419.90	Картометрический	0,1	-
10	2327009.00	445407.60	Картометрический	0,1	-
11	2326981.33	445395.13	Картометрический	0,1	-
12	2326954.82	445383.18	Картометрический	0,1	-
13	2326928.95	445371.52	Картометрический	0,1	-
14	2326903.94	445360.24	Картометрический	0,1	-
15	2326879.18	445349.08	Картометрический	0,1	-
16	2326854.94	445338.15	Картометрический	0,1	-
17	2326831.53	445327.60	Картометрический	0,1	-
18	2326605.75	445247.15	Картометрический	0,1	-
19	2326480.80	445576.03	Картометрический	0,1	-
20	2326352.03	445497.62	Картометрический	0,1	-
21	2326279.53	445453.47	Картометрический	0,1	-
22	2326264.48	445450.76	Картометрический	0,1	-
23	2326252.76	445095.38	Картометрический	0,1	-
24	2326252.18	445077.82	Картометрический	0,1	-
25	2325999.15	445082.66	Картометрический	0,1	-
26	2325994.56	445008.08	Картометрический	0,1	-

Раздел 2

Сведения о местоположении границ объекта

Обозначение характерных точек границ	Координаты, м		Метод определения координат характерной точки	Средняя квадратическая погрешность положения характерной точки (Mf), м	Описание обозначения точки на местности (при наличии)
	X	Y			
1	2	3	4	5	6
27	2325994.57	445007.99	Картометрический	0,1	-
28	2326015.38	444782.31	Картометрический	0,1	-
29	2326016.19	444737.54	Картометрический	0,1	-
30	2326009.93	444650.57	Картометрический	0,1	-
31	2325982.88	444497.51	Картометрический	0,1	-
32	2325983.03	444497.57	Картометрический	0,1	-
33	2326071.50	444542.68	Картометрический	0,1	-
34	2326210.89	444538.62	Картометрический	0,1	-
35	2326309.14	444535.94	Картометрический	0,1	-
36	2326353.19	444552.27	Картометрический	0,1	-
37	2326339.89	444585.55	Картометрический	0,1	-
38	2326449.65	444590.85	Картометрический	0,1	-
39	2326455.35	444599.26	Картометрический	0,1	-
40	2326399.91	444673.74	Картометрический	0,1	-
41	2326410.82	444676.76	Картометрический	0,1	-
42	2326410.36	444677.45	Картометрический	0,1	-
43	2326401.11	444691.35	Картометрический	0,1	-
44	2326430.18	444699.51	Картометрический	0,1	-
45	2326452.32	444705.73	Картометрический	0,1	-
46	2326474.46	444711.95	Картометрический	0,1	-
47	2326498.53	444718.71	Картометрический	0,1	-
48	2326522.60	444725.47	Картометрический	0,1	-
49	2326546.67	444732.25	Картометрический	0,1	-
50	2326570.74	444739.00	Картометрический	0,1	-
51	2326594.80	444745.76	Картометрический	0,1	-
52	2326618.87	444752.52	Картометрический	0,1	-
53	2326642.94	444759.28	Картометрический	0,1	-
54	2326667.01	444766.04	Картометрический	0,1	-
55	2326691.08	444772.80	Картометрический	0,1	-
56	2326715.15	444779.57	Картометрический	0,1	-

Раздел 2

Сведения о местоположении границ объекта

Обозначение характерных точек границ	Координаты, м		Метод определения координат характерной точки	Средняя квадратическая погрешность положения характерной точки (Mf), м	Описание обозначения точки на местности (при наличии)
	X	Y			
1	2	3	4	5	6
57	2326739.22	444786.32	Картометрический	0,1	-
58	2326763.28	444793.08	Картометрический	0,1	-
59	2326776.42	444796.77	Картометрический	0,1	-
60	2326802.35	444762.49	Картометрический	0,1	-
61	2326813.30	444748.01	Картометрический	0,1	-
62	2326853.55	444637.09	Картометрический	0,1	-
63	2326892.03	444520.69	Картометрический	0,1	-
64	2326907.61	444511.10	Картометрический	0,1	-
65	2326959.44	444526.50	Картометрический	0,1	-
66	2327023.54	444549.02	Картометрический	0,1	-
67	2327018.16	444562.70	Картометрический	0,1	-
68	2327009.86	444589.14	Картометрический	0,1	-
69	2326979.33	444686.33	Картометрический	0,1	-
70	2327018.87	444712.16	Картометрический	0,1	-
71	2327045.13	444729.03	Картометрический	0,1	-
72	2327098.06	444764.74	Картометрический	0,1	-
73	2327080.68	444794.18	Картометрический	0,1	-
74	2327076.64	444808.42	Картометрический	0,1	-
75	2327064.90	444828.49	Картометрический	0,1	-
76	2327015.32	444875.15	Картометрический	0,1	-
77	2326977.48	444906.17	Картометрический	0,1	-
78	2326952.22	444938.18	Картометрический	0,1	-
79	2326899.19	445004.28	Картометрический	0,1	-
80	2326889.12	445024.14	Картометрический	0,1	-
81	2326893.71	445028.62	Картометрический	0,1	-
82	2326890.92	445031.83	Картометрический	0,1	-
83	2326894.38	445034.83	Картометрический	0,1	-
84	2326883.71	445050.52	Картометрический	0,1	-
1	2327203.54	445258.00	Картометрический	0,1	-

Раздел 2

Сведения о местоположении границ объекта

3. Сведения о характерных точках части (частей) границы объекта

Обозначение характерных точек границ	Координаты, м		Метод определения координат характерной точки	Средняя квадратическая погрешность положения характерной точки (M _t), м	Описание обозначения точки на местности (при наличии)
	X	Y			
1	2	3	4	5	6
-	-	-	-	-	-

Раздел 3

Сведения о местоположении измененных (уточненных) границ объекта

1. Система координат -

2. Сведения о характерных точках границ объекта

Обозначение характерных точек границ	Существующие координаты, м		Измененные (уточненные) координаты, м		Метод определения координат характерной точки	Средняя квадратическая погрешность положения характерной точки (Mf), м	Описание обозначения точки на местности (при наличии)
	X	Y	X	Y			
1	2	3	4	5	6	7	8
-	-	-	-	-	-	-	

3. Сведения о характерных точках части (частей) границы объекта

Обозначение характерных точек границ	Существующие координаты, м		Измененные (уточненные) координаты, м		Метод определения координат характерной точки	Средняя квадратическая погрешность положения характерной точки (Mf), м	Описание обозначения точки на местности (при наличии)
	X	Y	X	Y			
1	2	3	4	5	6	7	8
-	-	-	-	-	-	-	

Раздел 4
План границ объекта



Масштаб 1:6 000

Условные обозначения:

- - граница объекта, местоположение которого описано
- - границы муниципальных образований
- - границы зон с особыми условиями использования территорий
- - границы земельных участков по сведениям ЕГРН
- - поворотная точка границ объекта

Подпись _____ Дата « » 20__ г.

Место для оттиска печати лица, составившего описание местоположения границ объекта

ОПИСАНИЕ МЕСТОПОЛОЖЕНИЯ ГРАНИЦ

д. Гришакино

(наименование объекта, местоположение границ которого описано (далее - объект))

Раздел 1

Сведения об объекте

№ п/п	Характеристики объекта	Описание характеристик
1	2	3
1.	Местоположение объекта	Московская область, городской округ Шатура
2.	Площадь объекта +/- величина погрешности определения площади (Р +/- Дельта Р)	364193 кв. м ± 211 кв. м
3.	Иные характеристики объекта	

Раздел 2

Сведения о местоположении границ объекта

1. Система координат МСК-50, зона 2

2. Сведения о характерных точках границ объекта

Обозначение характерных точек границ	Координаты, м		Метод определения координат характерной точки	Средняя квадратическая погрешность положения характерной точки (Мг), м	Описание обозначения точки на местности (при наличии)
	X	Y			
1	2	3	4	5	6
Участок 1					
1	2337860.62	412215.15	Картометрический	0,1	-
2	2337860.62	412211.48	Картометрический	0,1	-
3	2337916.92	412213.13	Картометрический	0,1	-
4	2337918.84	412209.85	Картометрический	0,1	-
5	2337927.36	412210.12	Картометрический	0,1	-
6	2337936.93	412210.43	Картометрический	0,1	-
7	2337938.72	412210.49	Картометрический	0,1	-
8	2337941.11	412210.56	Картометрический	0,1	-
9	2337950.08	412210.85	Картометрический	0,1	-
10	2337958.59	412211.12	Картометрический	0,1	-
11	2337958.40	412211.48	Картометрический	0,1	-
12	2337956.76	412214.30	Картометрический	0,1	-
13	2337989.63	412215.26	Картометрический	0,1	-
14	2338447.45	412207.23	Картометрический	0,1	-
15	2338467.08	412198.17	Картометрический	0,1	-
16	2338497.47	412215.84	Картометрический	0,1	-
17	2338523.48	412223.65	Картометрический	0,1	-
18	2338540.73	412222.85	Картометрический	0,1	-
19	2338548.62	412213.47	Картометрический	0,1	-
20	2338553.81	412198.11	Картометрический	0,1	-
21	2338551.20	412178.08	Картометрический	0,1	-
22	2338530.04	412127.20	Картометрический	0,1	-
23	2338546.41	412115.44	Картометрический	0,1	-
24	2338582.32	412093.37	Картометрический	0,1	-
25	2338626.07	412081.97	Картометрический	0,1	-
26	2338613.56	412075.40	Картометрический	0,1	-

Раздел 2

Сведения о местоположении границ объекта

Обозначение характерных точек границ	Координаты, м		Метод определения координат характерной точки	Средняя квадратическая погрешность положения характерной точки (Мт), м	Описание обозначения точки на местности (при наличии)
	X	Y			
1	2	3	4	5	6
27	2338603.05	412074.73	Картометрический	0,1	-
28	2338577.36	412063.24	Картометрический	0,1	-
29	2338565.25	412052.34	Картометрический	0,1	-
30	2338559.63	412038.93	Картометрический	0,1	-
31	2338564.81	412006.12	Картометрический	0,1	-
32	2338570.56	411956.66	Картометрический	0,1	-
33	2338563.33	411938.66	Картометрический	0,1	-
34	2338543.85	411926.79	Картометрический	0,1	-
35	2338481.90	411904.93	Картометрический	0,1	-
36	2338392.40	411870.90	Картометрический	0,1	-
37	2338392.42	411847.20	Картометрический	0,1	-
38	2338390.37	411817.68	Картометрический	0,1	-
39	2338381.50	411816.02	Картометрический	0,1	-
40	2337885.84	411817.91	Картометрический	0,1	-
41	2337718.50	411844.12	Картометрический	0,1	-
42	2337703.67	411787.96	Картометрический	0,1	-
43	2337638.22	411890.01	Картометрический	0,1	-
44	2337569.05	412071.68	Картометрический	0,1	-
45	2337557.85	412215.67	Картометрический	0,1	-
1	2337860.62	412215.15	Картометрический	0,1	-

3. Сведения о характерных точках части (частей) границы объекта

Обозначение характерных точек границ	Координаты, м		Метод определения координат характерной точки	Средняя квадратическая погрешность положения характерной точки (Мт), м	Описание обозначения точки на местности (при наличии)
	X	Y			
1	2	3	4	5	6
-	-	-	-	-	-

Раздел 3

Сведения о местоположении измененных (уточненных) границ объекта

1. Система координат -

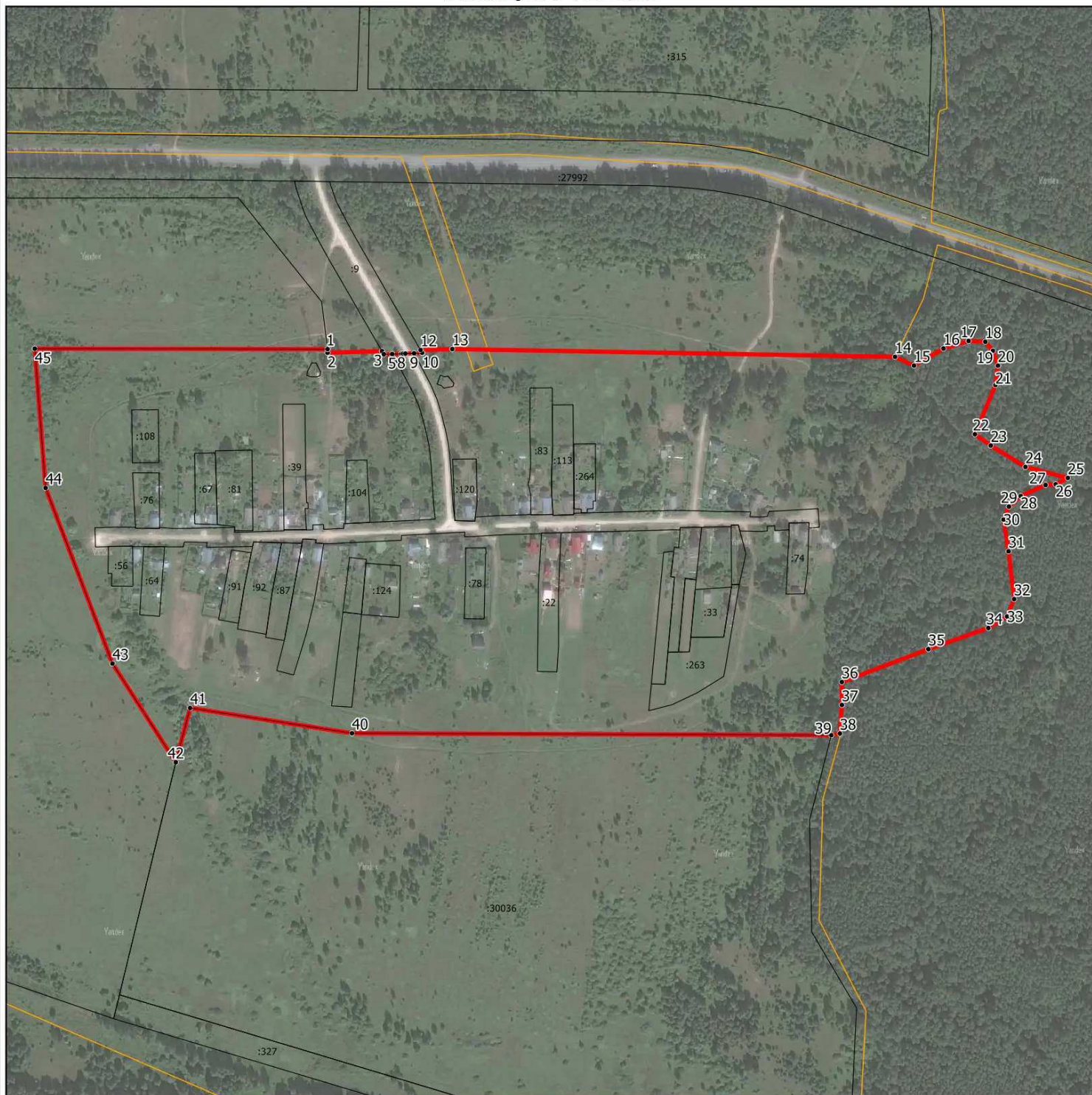
2. Сведения о характерных точках границ объекта

Обозначение характерных точек границ	Существующие координаты, м		Измененные (уточненные) координаты, м		Метод определения координат характерной точки	Средняя квадратическая погрешность положения характерной точки (Mf), м	Описание обозначения точки на местности (при наличии)
	X	Y	X	Y			
1	2	3	4	5	6	7	8
-	-	-	-	-	-	-	

3. Сведения о характерных точках части (частей) границы объекта

Обозначение характерных точек границ	Существующие координаты, м		Измененные (уточненные) координаты, м		Метод определения координат характерной точки	Средняя квадратическая погрешность положения характерной точки (Mf), м	Описание обозначения точки на местности (при наличии)
	X	Y	X	Y			
1	2	3	4	5	6	7	8
-	-	-	-	-	-	-	

Раздел 4
План границ объекта



Масштаб 1:5 500

Условные обозначения:

- - граница объекта, местоположение которого описано
- - границы муниципальных образований
- - границы зон с особыми условиями использования территорий
- - границы земельных участков по сведениям ЕГРН
- - поворотная точка границ объекта

Подпись _____ Дата « ____ » _____ 20__ г.

Место для оттиска печати лица, составившего описание местоположения границ объекта

ОПИСАНИЕ МЕСТОПОЛОЖЕНИЯ ГРАНИЦ

д. Губино

(наименование объекта, местоположение границ которого описано (далее - объект))

Раздел 1

Сведения об объекте

№ п/п	Характеристики объекта	Описание характеристик
1	2	3
1.	Местоположение объекта	Московская область, городской округ Шатура
2.	Площадь объекта +/- величина погрешности определения площади (Р +/- Дельта Р)	365596 кв. м ± 212 кв. м
3.	Иные характеристики объекта	

Раздел 2

Сведения о местоположении границ объекта

1. Система координат МСК-50, зона 2

2. Сведения о характерных точках границ объекта

Обозначение характерных точек границ	Координаты, м		Метод определения координат характерной точки	Средняя квадратическая погрешность положения характерной точки (Мг), м	Описание обозначения точки на местности (при наличии)
	X	Y			
1	2	3	4	5	6
Участок 1					
1	2331185.28	424177.83	Картометрический	0,1	-
2	2331209.41	424178.01	Картометрический	0,1	-
3	2331209.98	424172.30	Картометрический	0,1	-
4	2331209.99	424172.27	Картометрический	0,1	-
5	2331230.06	424173.23	Картометрический	0,1	-
6	2331227.04	424180.59	Картометрический	0,1	-
7	2331223.01	424190.41	Картометрический	0,1	-
8	2331218.98	424200.23	Картометрический	0,1	-
9	2331236.21	424201.06	Картометрический	0,1	-
10	2331289.71	424203.81	Картометрический	0,1	-
11	2331289.43	424202.80	Картометрический	0,1	-
12	2331351.91	424202.80	Картометрический	0,1	-
13	2331396.32	424207.25	Картометрический	0,1	-
14	2331420.42	424226.79	Картометрический	0,1	-
15	2331410.43	424282.30	Картометрический	0,1	-
16	2331446.24	424336.84	Картометрический	0,1	-
17	2331485.31	424381.64	Картометрический	0,1	-
18	2331494.84	424394.18	Картометрический	0,1	-
19	2331527.32	424419.41	Картометрический	0,1	-
20	2331558.24	424427.69	Картометрический	0,1	-
21	2331580.25	424431.79	Картометрический	0,1	-
22	2331725.04	424452.58	Картометрический	0,1	-
23	2331778.43	424456.22	Картометрический	0,1	-
24	2331876.29	424462.88	Картометрический	0,1	-
25	2331929.05	424451.82	Картометрический	0,1	-
26	2331943.13	424456.38	Картометрический	0,1	-

Раздел 2

Сведения о местоположении границ объекта

Обозначение характерных точек границ	Координаты, м		Метод определения координат характерной точки	Средняя квадратическая погрешность положения характерной точки (Mf), м	Описание обозначения точки на местности (при наличии)
	X	Y			
1	2	3	4	5	6
27	2331996.68	424444.12	Картометрический	0,1	-
28	2332221.47	424358.00	Картометрический	0,1	-
29	2332224.53	424193.53	Картометрический	0,1	-
30	2332208.71	424039.70	Картометрический	0,1	-
31	2331650.96	424080.26	Картометрический	0,1	-
32	2331519.33	424067.70	Картометрический	0,1	-
33	2331469.06	424041.73	Картометрический	0,1	-
34	2331461.78	424018.58	Картометрический	0,1	-
35	2331296.43	423961.70	Картометрический	0,1	-
36	2331280.54	424001.38	Картометрический	0,1	-
37	2331231.26	423992.78	Картометрический	0,1	-
1	2331185.28	424177.83	Картометрический	0,1	-
38	2331342.56	424402.25	Картометрический	0,1	-
39	2331294.56	424414.74	Картометрический	0,1	-
40	2331323.64	424511.73	Картометрический	0,1	-
41	2331325.03	424517.59	Картометрический	0,1	-
42	2331354.12	424614.57	Картометрический	0,1	-
43	2331355.56	424618.54	Картометрический	0,1	-
44	2331384.65	424715.52	Картометрический	0,1	-
45	2331419.44	424754.48	Картометрический	0,1	-
46	2331511.25	424797.10	Картометрический	0,1	-
47	2331518.70	424800.11	Картометрический	0,1	-
48	2331610.51	424842.73	Картометрический	0,1	-
49	2331631.89	424797.60	Картометрический	0,1	-
50	2331541.50	424755.91	Картометрический	0,1	-
51	2331532.60	424751.97	Картометрический	0,1	-
52	2331441.64	424710.28	Картометрический	0,1	-
53	2331432.56	424701.54	Картометрический	0,1	-
54	2331403.56	424606.04	Картометрический	0,1	-
55	2331402.03	424600.59	Картометрический	0,1	-

Раздел 2

Сведения о местоположении границ объекта

Обозначение характерных точек границ	Координаты, м		Метод определения координат характерной точки	Средняя квадратическая погрешность положения характерной точки (Mf), м	Описание обозначения точки на местности (при наличии)
	X	Y			
1	2	3	4	5	6
56	2331373.03	424505.09	Картометрический	0,1	-
57	2331371.56	424497.75	Картометрический	0,1	-
38	2331342.56	424402.25	Картометрический	0,1	-

3. Сведения о характерных точках части (частей) границы объекта

Обозначение характерных точек границ	Координаты, м		Метод определения координат характерной точки	Средняя квадратическая погрешность положения характерной точки (Mf), м	Описание обозначения точки на местности (при наличии)
	X	Y			
1	2	3	4	5	6
-	-	-	-	-	-

Раздел 3

Сведения о местоположении измененных (уточненных) границ объекта

1. Система координат -

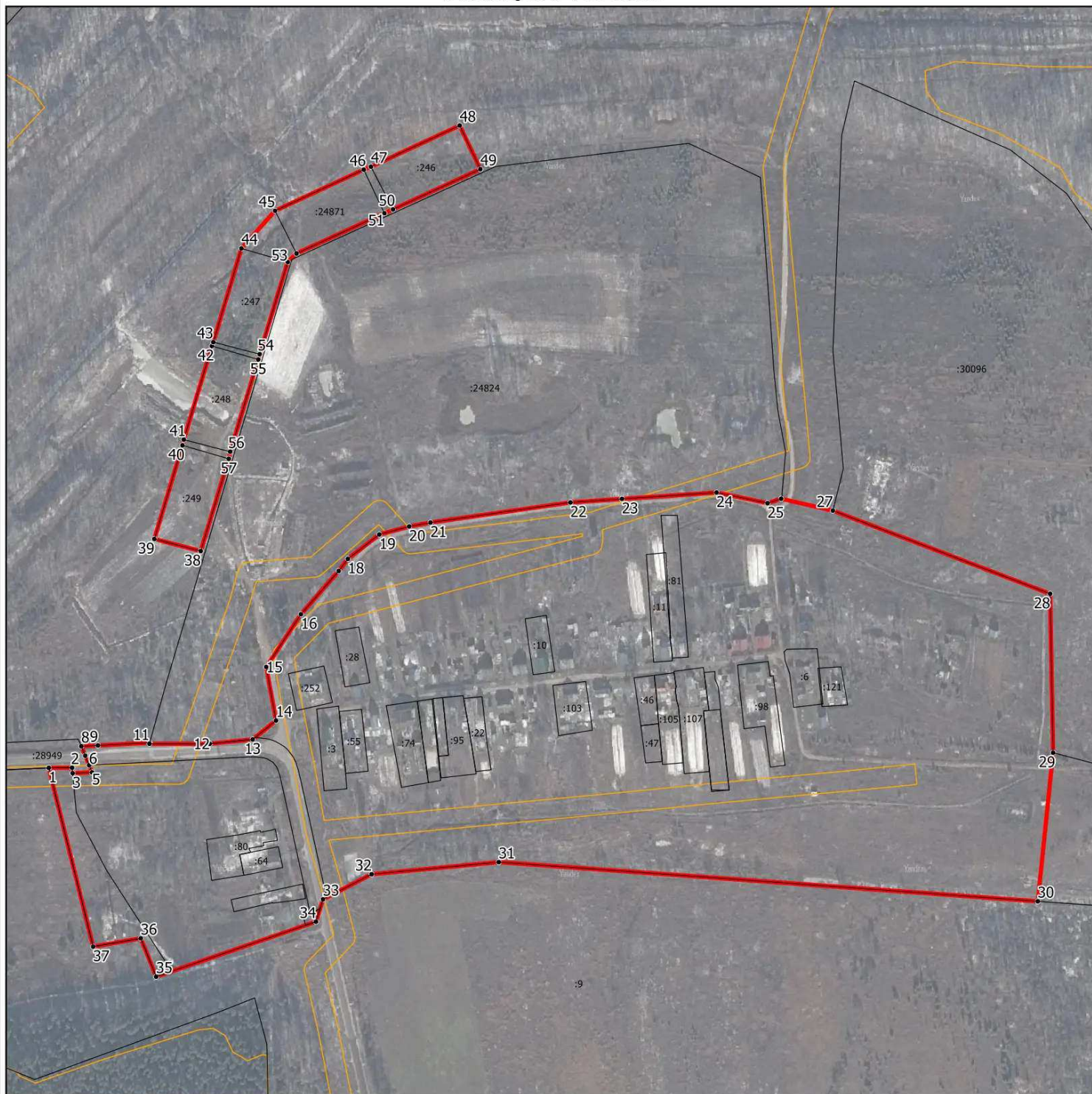
2. Сведения о характерных точках границ объекта

Обозначение характерных точек границ	Существующие координаты, м		Измененные (уточненные) координаты, м		Метод определения координат характерной точки	Средняя квадратическая погрешность положения характерной точки (Mf), м	Описание обозначения точки на местности (при наличии)
	X	Y	X	Y			
1	2	3	4	5	6	7	8
-	-	-	-	-	-	-	

3. Сведения о характерных точках части (частей) границы объекта

Обозначение характерных точек границ	Существующие координаты, м		Измененные (уточненные) координаты, м		Метод определения координат характерной точки	Средняя квадратическая погрешность положения характерной точки (Mf), м	Описание обозначения точки на местности (при наличии)
	X	Y	X	Y			
1	2	3	4	5	6	7	8
-	-	-	-	-	-	-	

Раздел 4
План границ объекта



Масштаб 1:5 500

Условные обозначения:

- - граница объекта, местоположение которого описано
- - границы муниципальных образований
- - границы зон с особыми условиями использования территорий
- - границы земельных участков по сведениям ЕГРН
- - поворотная точка границ объекта

Подпись _____ Дата « ____ » _____ 20__ г.

Место для оттиска печати лица, составившего описание местоположения границ объекта

ОПИСАНИЕ МЕСТОПОЛОЖЕНИЯ ГРАНИЦ

д. Денисьево

(наименование объекта, местоположение границ которого описано (далее - объект))

Раздел 1

Сведения об объекте

№ п/п	Характеристики объекта	Описание характеристик
1	2	3
1.	Местоположение объекта	Московская область, городской округ Шатура
2.	Площадь объекта +/- величина погрешности определения площади (Р +/- Дельта Р)	214144 кв. м ± 162 кв. м
3.	Иные характеристики объекта	

Раздел 2

Сведения о местоположении границ объекта

1. Система координат МСК-50, зона 2

2. Сведения о характерных точках границ объекта

Обозначение характерных точек границ	Координаты, м		Метод определения координат характерной точки	Средняя квадратическая погрешность положения характерной точки (Мт), м	Описание обозначения точки на местности (при наличии)
	X	Y			
1	2	3	4	5	6
Участок 1					
1	2337774.68	417810.78	Картометрический	0,1	-
2	2337777.82	417811.05	Картометрический	0,1	-
3	2337782.46	417784.98	Картометрический	0,1	-
4	2337928.02	417801.00	Картометрический	0,1	-
5	2338335.43	417857.14	Картометрический	0,1	-
6	2338361.46	417799.55	Картометрический	0,1	-
7	2338376.70	417731.05	Картометрический	0,1	-
8	2338353.90	417658.11	Картометрический	0,1	-
9	2338346.23	417575.93	Картометрический	0,1	-
10	2338203.34	417498.42	Картометрический	0,1	-
11	2338110.46	417489.16	Картометрический	0,1	-
12	2338013.66	417445.96	Картометрический	0,1	-
13	2337999.26	417485.47	Картометрический	0,1	-
14	2337990.59	417483.45	Картометрический	0,1	-
15	2337970.16	417480.71	Картометрический	0,1	-
16	2337809.97	417449.42	Картометрический	0,1	-
17	2337814.91	417428.52	Картометрический	0,1	-
18	2337819.12	417415.49	Картометрический	0,1	-
19	2337823.23	417405.14	Картометрический	0,1	-
20	2337828.75	417393.46	Картометрический	0,1	-
21	2337834.44	417383.84	Картометрический	0,1	-
22	2337846.18	417364.20	Картометрический	0,1	-
23	2337858.72	417344.10	Картометрический	0,1	-
24	2337875.25	417318.39	Картометрический	0,1	-
25	2337875.44	417318.08	Картометрический	0,1	-
26	2337894.79	417285.39	Картометрический	0,1	-

Раздел 2

Сведения о местоположении границ объекта

Обозначение характерных точек границ	Координаты, м		Метод определения координат характерной точки	Средняя квадратическая погрешность положения характерной точки (Mf), м	Описание обозначения точки на местности (при наличии)
	X	Y			
1	2	3	4	5	6
27	2337918.71	417247.05	Картометрический	0,1	-
28	2337942.78	417209.28	Картометрический	0,1	-
29	2337942.88	417209.12	Картометрический	0,1	-
30	2337970.80	417163.39	Картометрический	0,1	-
31	2338000.14	417115.99	Картометрический	0,1	-
32	2338000.18	417115.93	Картометрический	0,1	-
33	2338036.48	417056.46	Картометрический	0,1	-
34	2338070.11	417001.42	Картометрический	0,1	-
35	2338070.15	417001.35	Картометрический	0,1	-
36	2338100.28	416951.10	Картометрический	0,1	-
37	2338136.10	416894.48	Картометрический	0,1	-
38	2338136.14	416894.42	Картометрический	0,1	-
39	2338170.01	416839.98	Картометрический	0,1	-
40	2338204.54	416785.05	Картометрический	0,1	-
41	2338204.58	416785.00	Картометрический	0,1	-
42	2338240.96	416726.36	Картометрический	0,1	-
43	2338241.02	416726.27	Картометрический	0,1	-
44	2338264.58	416687.42	Картометрический	0,1	-
45	2338261.61	416681.01	Картометрический	0,1	-
46	2338259.68	416676.26	Картометрический	0,1	-
47	2338255.00	416664.78	Картометрический	0,1	-
48	2338248.95	416674.62	Картометрический	0,1	-
49	2338223.94	416715.86	Картометрический	0,1	-
50	2338187.60	416774.43	Картометрический	0,1	-
51	2338153.07	416829.36	Картометрический	0,1	-
52	2338119.18	416883.82	Картометрический	0,1	-
53	2338083.32	416940.50	Картометрический	0,1	-
54	2338083.19	416940.71	Картометрический	0,1	-
55	2338053.02	416991.03	Картометрический	0,1	-
56	2338019.41	417046.03	Картометрический	0,1	-

Раздел 2

Сведения о местоположении границ объекта

Обозначение характерных точек границ	Координаты, м		Метод определения координат характерной точки	Средняя квадратическая погрешность положения характерной точки (Mf), м	Описание обозначения точки на местности (при наличии)
	X	Y			
1	2	3	4	5	6
57	2337983.12	417105.49	Картометрический	0,1	-
58	2337981.27	417108.48	Картометрический	0,1	-
59	2337973.13	417104.09	Картометрический	0,1	-
60	2337815.30	417377.07	Картометрический	0,1	-
61	2337818.71	417371.19	Картометрический	0,1	-
62	2337810.22	417385.87	Картометрический	0,1	-
63	2337789.76	417421.26	Картометрический	0,1	-
64	2337795.37	417424.23	Картометрический	0,1	-
65	2337790.44	417445.11	Картометрический	0,1	-
66	2337790.32	417445.69	Картометрический	0,1	-
67	2337786.47	417467.69	Картометрический	0,1	-
68	2337786.42	417468.02	Картометрический	0,1	-
69	2337782.99	417492.44	Картометрический	0,1	-
70	2337782.97	417492.61	Картометрический	0,1	-
71	2337780.54	417512.35	Картометрический	0,1	-
72	2337780.52	417512.53	Картометрический	0,1	-
73	2337778.51	417531.69	Картометрический	0,1	-
74	2337778.50	417531.83	Картометрический	0,1	-
75	2337774.23	417579.09	Картометрический	0,1	-
76	2337774.22	417579.26	Картометрический	0,1	-
77	2337772.14	417607.67	Картометрический	0,1	-
78	2337772.07	417608.27	Картометрический	0,1	-
79	2337777.05	417608.80	Картометрический	0,1	-
80	2337775.50	417622.43	Картометрический	0,1	-
81	2337770.51	417622.05	Картометрический	0,1	-
82	2337769.66	417629.64	Картометрический	0,1	-
83	2337769.64	417629.79	Картометрический	0,1	-
84	2337767.38	417652.78	Картометрический	0,1	-
85	2337765.21	417674.35	Картометрический	0,1	-
86	2337765.20	417674.47	Картометрический	0,1	-

Раздел 2

Сведения о местоположении границ объекта

Обозначение характерных точек границ	Координаты, м		Метод определения координат характерной точки	Средняя квадратическая погрешность положения характерной точки (Mf), м	Описание обозначения точки на местности (при наличии)
	X	Y			
1	2	3	4	5	6
87	2337762.77	417701.82	Картометрический	0,1	-
88	2337762.75	417702.15	Картометрический	0,1	-
89	2337759.74	417756.35	Картометрический	0,1	-
90	2337757.01	417793.53	Картометрический	0,1	-
91	2337755.74	417802.09	Картометрический	0,1	-
92	2337755.20	417805.79	Картометрический	0,1	-
93	2337764.75	417809.57	Картометрический	0,1	-
94	2337765.93	417810.04	Картометрический	0,1	-
1	2337774.68	417810.78	Картометрический	0,1	-

3. Сведения о характерных точках части (частей) границы объекта

Обозначение характерных точек границ	Координаты, м		Метод определения координат характерной точки	Средняя квадратическая погрешность положения характерной точки (Mf), м	Описание обозначения точки на местности (при наличии)
	X	Y			
1	2	3	4	5	6
-	-	-	-	-	-

Раздел 3

Сведения о местоположении измененных (уточненных) границ объекта

1. Система координат -

2. Сведения о характерных точках границ объекта

Обозначение характерных точек границ	Существующие координаты, м		Измененные (уточненные) координаты, м		Метод определения координат характерной точки	Средняя квадратическая погрешность положения характерной точки (Mf), м	Описание обозначения точки на местности (при наличии)
	X	Y	X	Y			
1	2	3	4	5	6	7	8
-	-	-	-	-	-	-	

3. Сведения о характерных точках части (частей) границы объекта

Обозначение характерных точек границ	Существующие координаты, м		Измененные (уточненные) координаты, м		Метод определения координат характерной точки	Средняя квадратическая погрешность положения характерной точки (Mf), м	Описание обозначения точки на местности (при наличии)
	X	Y	X	Y			
1	2	3	4	5	6	7	8
-	-	-	-	-	-	-	

Раздел 4

План границ объекта



Масштаб 1:6 000

Условные обозначения:

- - граница объекта, местоположение которого описано
- - границы муниципальных образований
- - границы зон с особыми условиями использования территорий
- - границы земельных участков по сведениям ЕГРН
- - поворотная точка границ объекта

Подпись _____ Дата « ____ » _____ 20__ г.

Место для оттиска печати лица, составившего описание местоположения границ объекта

ОПИСАНИЕ МЕСТОПОЛОЖЕНИЯ ГРАНИЦ

д. Дерзсковская

(наименование объекта, местоположение границ которого описано (далее - объект))

Раздел 1

Сведения об объекте

№ п/п	Характеристики объекта	Описание характеристик
1	2	3
1.	Местоположение объекта	Московская область, городской округ Шатура
2.	Площадь объекта +/- величина погрешности определения площади (Р +/- Дельта Р)	506821 кв. м ± 249 кв. м
3.	Иные характеристики объекта	

Раздел 2

Сведения о местоположении границ объекта

1. Система координат МСК-50, зона 2

2. Сведения о характерных точках границ объекта

Обозначение характерных точек границ	Координаты, м		Метод определения координат характерной точки	Средняя квадратическая погрешность положения характерной точки (Мт), м	Описание обозначения точки на местности (при наличии)
	X	Y			
1	2	3	4	5	6
Участок 1					
1	2341471.24	411284.64	Картометрический	0,1	-
2	2341365.94	411310.66	Картометрический	0,1	-
3	2341341.38	411264.51	Картометрический	0,1	-
4	2340822.17	411643.38	Картометрический	0,1	-
5	2340731.77	411725.28	Картометрический	0,1	-
6	2340708.55	411729.88	Картометрический	0,1	-
7	2340701.10	411730.74	Картометрический	0,1	-
8	2340700.92	411730.76	Картометрический	0,1	-
9	2340689.49	411724.88	Картометрический	0,1	-
10	2340677.04	411718.48	Картометрический	0,1	-
11	2340666.67	411713.14	Картометрический	0,1	-
12	2340625.43	411719.84	Картометрический	0,1	-
13	2340626.32	411673.27	Картометрический	0,1	-
14	2340465.41	411763.93	Картометрический	0,1	-
15	2340414.07	411696.72	Картометрический	0,1	-
16	2340297.05	411698.12	Картометрический	0,1	-
17	2340261.40	411694.66	Картометрический	0,1	-
18	2340250.95	411668.11	Картометрический	0,1	-
19	2340251.56	411667.81	Картометрический	0,1	-
20	2340209.70	411565.95	Картометрический	0,1	-
21	2340202.54	411557.00	Картометрический	0,1	-
22	2340223.91	411546.64	Картометрический	0,1	-
23	2340470.50	411242.84	Картометрический	0,1	-
24	2340577.33	411214.85	Картометрический	0,1	-
25	2340677.86	411188.73	Картометрический	0,1	-
26	2340892.14	411063.16	Картометрический	0,1	-

Раздел 2

Сведения о местоположении границ объекта

Обозначение характерных точек границ	Координаты, м		Метод определения координат характерной точки	Средняя квадратическая погрешность положения характерной точки (Мт), м	Описание обозначения точки на местности (при наличии)
	X	Y			
1	2	3	4	5	6
27	2341063.20	410969.24	Картометрический	0,1	-
28	2341095.75	410963.15	Картометрический	0,1	-
29	2341095.60	410963.28	Картометрический	0,1	-
30	2341095.78	410963.19	Картометрический	0,1	-
31	2341162.45	410965.96	Картометрический	0,1	-
32	2341183.28	410982.63	Картометрический	0,1	-
33	2341199.94	411010.41	Картометрический	0,1	-
34	2341222.16	410997.91	Картометрический	0,1	-
35	2341234.66	411017.35	Картометрический	0,1	-
36	2341248.55	411010.41	Картометрический	0,1	-
37	2341265.22	411042.35	Картометрический	0,1	-
38	2341352.03	411046.29	Картометрический	0,1	-
39	2341360.00	411042.35	Картометрический	0,1	-
40	2341367.86	411038.51	Картометрический	0,1	-
41	2341368.72	411040.57	Картометрический	0,1	-
42	2341378.88	411064.77	Картометрический	0,1	-
43	2341390.01	411086.24	Картометрический	0,1	-
44	2341390.03	411086.28	Картометрический	0,1	-
45	2341390.00	411086.29	Картометрический	0,1	-
1	2341471.24	411284.64	Картометрический	0,1	-

3. Сведения о характерных точках части (частей) границы объекта

Обозначение характерных точек границ	Координаты, м		Метод определения координат характерной точки	Средняя квадратическая погрешность положения характерной точки (Мт), м	Описание обозначения точки на местности (при наличии)
	X	Y			
1	2	3	4	5	6
-	-	-	-	-	-

Раздел 3

Сведения о местоположении измененных (уточненных) границ объекта

1. Система координат -

2. Сведения о характерных точках границ объекта

Обозначение характерных точек границ	Существующие координаты, м		Измененные (уточненные) координаты, м		Метод определения координат характерной точки	Средняя квадратическая погрешность положения характерной точки (Mf), м	Описание обозначения точки на местности (при наличии)
	X	Y	X	Y			
1	2	3	4	5	6	7	8
-	-	-	-	-	-	-	

3. Сведения о характерных точках части (частей) границы объекта

Обозначение характерных точек границ	Существующие координаты, м		Измененные (уточненные) координаты, м		Метод определения координат характерной точки	Средняя квадратическая погрешность положения характерной точки (Mf), м	Описание обозначения точки на местности (при наличии)
	X	Y	X	Y			
1	2	3	4	5	6	7	8
-	-	-	-	-	-	-	

Раздел 4

План границ объекта



Масштаб 1:6 500

Условные обозначения:

- - граница объекта, местоположение которого описано
- - границы муниципальных образований
- - границы зон с особыми условиями использования территорий
- - границы земельных участков по сведениям ЕГРН
- - поворотная точка границ объекта

Подпись _____ Дата « ____ » _____ 20__ г.

Место для оттиска печати лица, составившего описание местоположения границ объекта

ОПИСАНИЕ МЕСТОПОЛОЖЕНИЯ ГРАНИЦ

д. Дёмино

(наименование объекта, местоположение границ которого описано (далее - объект))

Раздел 1

Сведения об объекте

№ п/п	Характеристики объекта	Описание характеристик
1	2	3
1.	Местоположение объекта	Московская область, городской округ Шатура
2.	Площадь объекта +/- величина погрешности определения площади (Р +/- Дельта Р)	257410 кв. м ± 178 кв. м
3.	Иные характеристики объекта	

Раздел 2

Сведения о местоположении границ объекта

1. Система координат МСК-50, зона 2

2. Сведения о характерных точках границ объекта

Обозначение характерных точек границ	Координаты, м		Метод определения координат характерной точки	Средняя квадратическая погрешность положения характерной точки (Мг), м	Описание обозначения точки на местности (при наличии)
	X	Y			
1	2	3	4	5	6
Участок 1					
1	2348309.75	419943.45	Картометрический	0,1	-
2	2348394.65	419987.29	Картометрический	0,1	-
3	2348430.21	419996.92	Картометрический	0,1	-
4	2348565.04	419741.33	Картометрический	0,1	-
5	2348618.38	419763.56	Картометрический	0,1	-
6	2348648.43	419782.33	Картометрический	0,1	-
7	2348659.93	419725.33	Картометрический	0,1	-
8	2348675.24	419680.69	Картометрический	0,1	-
9	2348680.79	419615.38	Картометрический	0,1	-
10	2348688.21	419558.29	Картометрический	0,1	-
11	2348700.15	419546.63	Картометрический	0,1	-
12	2348703.55	419549.04	Картометрический	0,1	-
13	2348710.07	419542.02	Картометрический	0,1	-
14	2348716.90	419534.67	Картометрический	0,1	-
15	2348695.43	419517.71	Картометрический	0,1	-
16	2348679.25	419504.64	Картометрический	0,1	-
17	2348665.58	419490.64	Картометрический	0,1	-
18	2348653.55	419474.86	Картометрический	0,1	-
19	2348639.06	419454.25	Картометрический	0,1	-
20	2348638.99	419454.15	Картометрический	0,1	-
21	2348627.97	419438.86	Картометрический	0,1	-
22	2348620.76	419427.32	Картометрический	0,1	-
23	2348620.71	419427.24	Картометрический	0,1	-
24	2348606.72	419405.34	Картометрический	0,1	-
25	2348606.62	419405.19	Картометрический	0,1	-
26	2348594.23	419386.53	Картометрический	0,1	-

Раздел 2

Сведения о местоположении границ объекта

Обозначение характерных точек границ	Координаты, м		Метод определения координат характерной точки	Средняя квадратическая погрешность положения характерной точки (Mf), м	Описание обозначения точки на местности (при наличии)
	X	Y			
1	2	3	4	5	6
27	2348584.10	419369.60	Картометрический	0,1	-
28	2348583.65	419368.92	Картометрический	0,1	-
29	2348563.14	419340.25	Картометрический	0,1	-
30	2348562.81	419339.81	Картометрический	0,1	-
31	2348549.89	419323.70	Картометрический	0,1	-
32	2348531.66	419299.17	Картометрический	0,1	-
33	2348531.55	419299.01	Картометрический	0,1	-
34	2348517.48	419280.81	Картометрический	0,1	-
35	2348513.82	419276.07	Картометрический	0,1	-
36	2348513.77	419276.01	Картометрический	0,1	-
37	2348503.86	419263.40	Картометрический	0,1	-
38	2348503.22	419262.67	Картометрический	0,1	-
39	2348495.49	419254.59	Картометрический	0,1	-
40	2348494.80	419253.93	Картометрический	0,1	-
41	2348478.93	419240.23	Картометрический	0,1	-
42	2348478.06	419252.70	Картометрический	0,1	-
43	2348477.62	419259.02	Картометрический	0,1	-
44	2348474.73	419263.03	Картометрический	0,1	-
45	2348470.33	419269.14	Картометрический	0,1	-
46	2348465.23	419264.74	Картометрический	0,1	-
47	2348425.15	419317.26	Картометрический	0,1	-
48	2348283.16	419521.68	Картометрический	0,1	-
49	2348175.73	419477.47	Картометрический	0,1	-
50	2348126.03	419558.08	Картометрический	0,1	-
51	2348104.49	419606.68	Картометрический	0,1	-
52	2348120.21	419789.41	Картометрический	0,1	-
53	2348120.71	419795.15	Картометрический	0,1	-
54	2348120.21	419817.63	Картометрический	0,1	-
55	2348162.38	419851.28	Картометрический	0,1	-
56	2348221.04	419879.17	Картометрический	0,1	-

Раздел 2

Сведения о местоположении границ объекта

Обозначение характерных точек границ	Координаты, м		Метод определения координат характерной точки	Средняя квадратическая погрешность положения характерной точки (M _t), м	Описание обозначения точки на местности (при наличии)
	X	Y			
1	2	3	4	5	6
57	2348259.36	419902.51	Картометрический	0,1	-
58	2348286.02	419899.01	Картометрический	0,1	-
59	2348298.14	419905.41	Картометрический	0,1	-
60	2348312.17	419918.00	Картометрический	0,1	-
1	2348309.75	419943.45	Картометрический	0,1	-

3. Сведения о характерных точках части (частей) границы объекта

Обозначение характерных точек границ	Координаты, м		Метод определения координат характерной точки	Средняя квадратическая погрешность положения характерной точки (M _t), м	Описание обозначения точки на местности (при наличии)
	X	Y			
1	2	3	4	5	6
-	-	-	-	-	-

Раздел 3

Сведения о местоположении измененных (уточненных) границ объекта

1. Система координат -

2. Сведения о характерных точках границ объекта

Обозначение характерных точек границ	Существующие координаты, м		Измененные (уточненные) координаты, м		Метод определения координат характерной точки	Средняя квадратическая погрешность положения характерной точки (Mf), м	Описание обозначения точки на местности (при наличии)
	X	Y	X	Y			
1	2	3	4	5	6	7	8
-	-	-	-	-	-	-	

3. Сведения о характерных точках части (частей) границы объекта

Обозначение характерных точек границ	Существующие координаты, м		Измененные (уточненные) координаты, м		Метод определения координат характерной точки	Средняя квадратическая погрешность положения характерной точки (Mf), м	Описание обозначения точки на местности (при наличии)
	X	Y	X	Y			
1	2	3	4	5	6	7	8
-	-	-	-	-	-	-	

Раздел 4

План границ объекта



Масштаб 1:4 000

Условные обозначения:

- - граница объекта, местоположение которого описано
- - границы муниципальных образований
- - границы зон с особыми условиями использования территорий
- - границы земельных участков по сведениям ЕГРН
- - поворотная точка границ объекта

Подпись _____ Дата « ____ » _____ 20__ г.

Место для оттиска печати лица, составившего описание местоположения границ объекта

ОПИСАНИЕ МЕСТОПОЛОЖЕНИЯ ГРАНИЦ

д. Дмитровка

(наименование объекта, местоположение границ которого описано (далее - объект))

Раздел 1

Сведения об объекте

№ п/п	Характеристики объекта	Описание характеристик
1	2	3
1.	Местоположение объекта	Московская область, городской округ Шатура
2.	Площадь объекта +/- величина погрешности определения площади (Р +/- Дельта Р)	778992 кв. м ± 309 кв. м
3.	Иные характеристики объекта	

Раздел 2

Сведения о местоположении границ объекта

1. Система координат МСК-50, зона 2

2. Сведения о характерных точках границ объекта

Обозначение характерных точек границ	Координаты, м		Метод определения координат характерной точки	Средняя квадратическая погрешность положения характерной точки (Мг), м	Описание обозначения точки на местности (при наличии)
	X	Y			
1	2	3	4	5	6
Участок 1					
1	2330285.23	454082.30	Картометрический	0,1	-
2	2330301.42	454479.45	Картометрический	0,1	-
3	2330308.31	454550.02	Картометрический	0,1	-
4	2330384.04	454543.13	Картометрический	0,1	-
5	2330459.78	454536.25	Картометрический	0,1	-
6	2330479.62	454443.38	Картометрический	0,1	-
7	2330479.33	454417.87	Картометрический	0,1	-
8	2330537.24	454124.85	Картометрический	0,1	-
9	2330497.65	454116.24	Картометрический	0,1	-
10	2330504.46	454080.24	Картометрический	0,1	-
11	2330510.99	454081.67	Картометрический	0,1	-
12	2330515.37	454064.03	Картометрический	0,1	-
13	2330510.92	454062.99	Картометрический	0,1	-
14	2330590.98	453849.72	Картометрический	0,1	-
15	2330598.90	453831.12	Картометрический	0,1	-
16	2330643.56	453721.18	Картометрический	0,1	-
17	2330735.12	453753.02	Картометрический	0,1	-
18	2330754.70	453697.36	Картометрический	0,1	-
19	2330767.12	453701.73	Картометрический	0,1	-
20	2330764.05	453710.00	Картометрический	0,1	-
21	2330784.72	453717.76	Картометрический	0,1	-
22	2330805.19	453725.44	Картометрический	0,1	-
23	2330808.19	453716.17	Картометрический	0,1	-
24	2330829.87	453723.79	Картометрический	0,1	-
25	2330838.39	453700.43	Картометрический	0,1	-
26	2330844.95	453681.30	Картометрический	0,1	-

Раздел 2

Сведения о местоположении границ объекта

Обозначение характерных точек границ	Координаты, м		Метод определения координат характерной точки	Средняя квадратическая погрешность положения характерной точки (Mf), м	Описание обозначения точки на местности (при наличии)
	X	Y			
1	2	3	4	5	6
27	2330857.01	453642.66	Картометрический	0,1	-
28	2330861.11	453633.89	Картометрический	0,1	-
29	2330881.54	453585.92	Картометрический	0,1	-
30	2330890.28	453566.33	Картометрический	0,1	-
31	2330844.66	453545.85	Картометрический	0,1	-
32	2330837.31	453562.34	Картометрический	0,1	-
33	2330857.05	453570.56	Картометрический	0,1	-
34	2330855.30	453574.67	Картометрический	0,1	-
35	2330854.09	453577.53	Картометрический	0,1	-
36	2330835.68	453569.73	Картометрический	0,1	-
37	2330808.10	453550.60	Картометрический	0,1	-
38	2330807.16	453550.29	Картометрический	0,1	-
39	2330829.29	453480.16	Картометрический	0,1	-
40	2330807.12	453473.29	Картометрический	0,1	-
41	2330703.61	453434.28	Картометрический	0,1	-
42	2330755.76	453198.84	Картометрический	0,1	-
43	2330820.25	453193.29	Картометрический	0,1	-
44	2330822.18	453172.98	Картометрический	0,1	-
45	2330822.02	453170.33	Картометрический	0,1	-
46	2330769.37	453178.96	Картометрический	0,1	-
47	2330758.68	453125.55	Картометрический	0,1	-
48	2330745.78	453021.09	Картометрический	0,1	-
49	2330734.12	452929.79	Картометрический	0,1	-
50	2330738.15	452797.51	Картометрический	0,1	-
51	2330731.97	452796.96	Картометрический	0,1	-
52	2330718.61	452796.53	Картометрический	0,1	-
53	2330719.07	452747.74	Картометрический	0,1	-
54	2330673.41	452655.09	Картометрический	0,1	-
55	2330622.46	452651.19	Картометрический	0,1	-
56	2330559.34	452617.36	Картометрический	0,1	-

Раздел 2

Сведения о местоположении границ объекта

Обозначение характерных точек границ	Координаты, м		Метод определения координат характерной точки	Средняя квадратическая погрешность положения характерной точки (Mf), м	Описание обозначения точки на местности (при наличии)
	X	Y			
1	2	3	4	5	6
57	2330526.87	452623.81	Картометрический	0,1	-
58	2330525.76	452632.84	Картометрический	0,1	-
59	2330303.14	452690.99	Картометрический	0,1	-
60	2330189.53	452739.19	Картометрический	0,1	-
61	2330143.06	452785.66	Картометрический	0,1	-
62	2330117.24	452823.52	Картометрический	0,1	-
63	2330124.12	452895.82	Картометрический	0,1	-
64	2330122.40	453026.65	Картометрический	0,1	-
65	2330139.69	453175.21	Картометрический	0,1	-
66	2330144.38	453175.40	Картометрический	0,1	-
67	2330149.64	453176.45	Картометрический	0,1	-
68	2330154.34	453179.03	Картометрический	0,1	-
69	2330157.46	453181.44	Картометрический	0,1	-
70	2330142.24	453204.74	Картометрический	0,1	-
71	2330145.25	453203.99	Картометрический	0,1	-
72	2330155.40	453224.36	Картометрический	0,1	-
73	2330165.12	453250.28	Картометрический	0,1	-
74	2330169.82	453289.93	Картометрический	0,1	-
75	2330153.73	453326.74	Картометрический	0,1	-
76	2330095.27	453471.05	Картометрический	0,1	-
77	2330250.44	453549.44	Картометрический	0,1	-
78	2330353.71	453602.39	Картометрический	0,1	-
79	2330405.31	453621.07	Картометрический	0,1	-
80	2330470.17	453648.05	Картометрический	0,1	-
81	2330368.46	453897.14	Картометрический	0,1	-
82	2330337.15	453966.79	Картометрический	0,1	-
1	2330285.23	454082.30	Картометрический	0,1	-

Раздел 2

Сведения о местоположении границ объекта

3. Сведения о характерных точках части (частей) границы объекта

Обозначение характерных точек границ	Координаты, м		Метод определения координат характерной точки	Средняя квадратическая погрешность положения характерной точки (M _t), м	Описание обозначения точки на местности (при наличии)
	X	Y			
1	2	3	4	5	6
-	-	-	-	-	-

Раздел 3

Сведения о местоположении измененных (уточненных) границ объекта

1. Система координат -

2. Сведения о характерных точках границ объекта

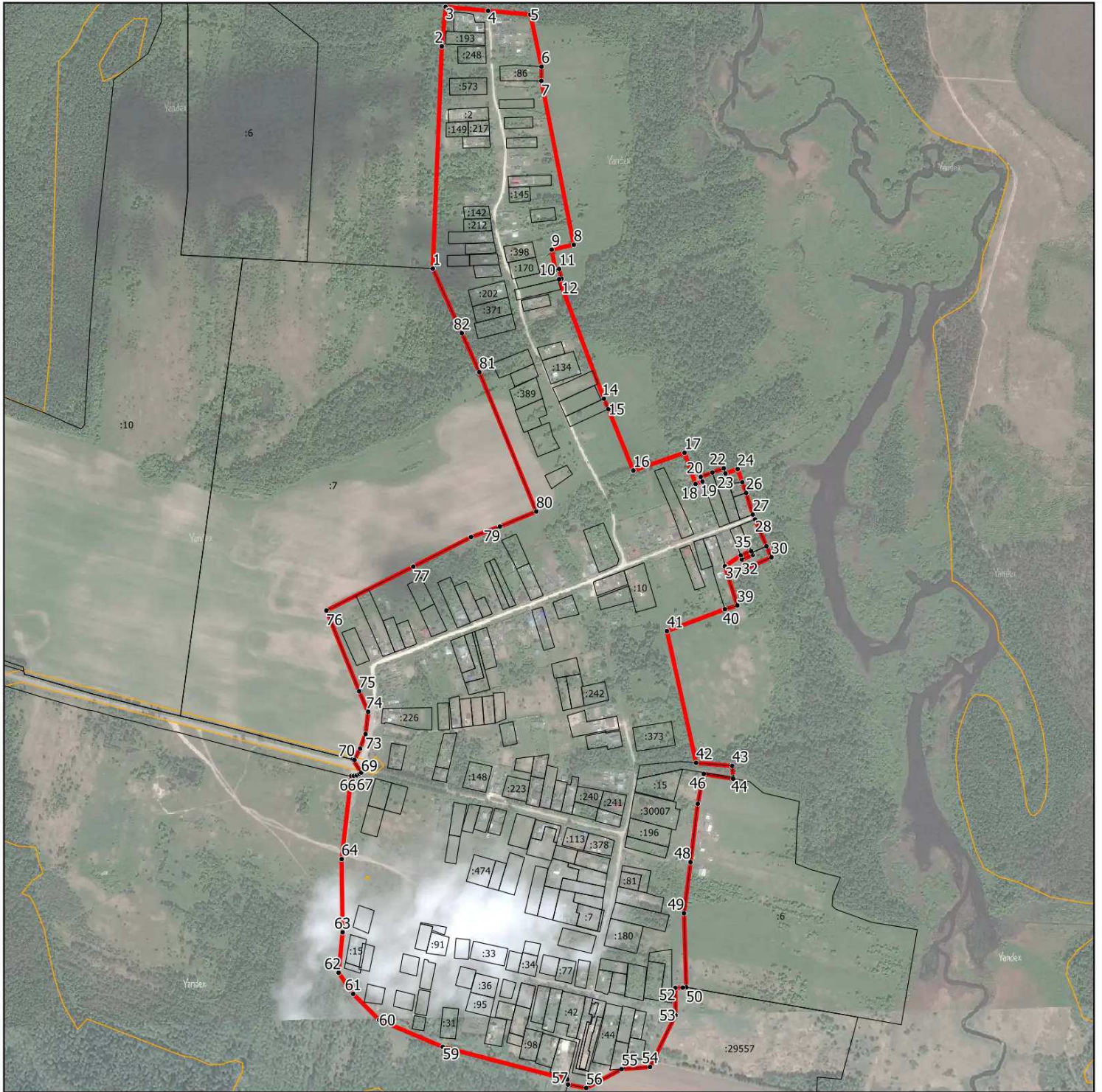
Обозначение характерных точек границ	Существующие координаты, м		Измененные (уточненные) координаты, м		Метод определения координат характерной точки	Средняя квадратическая погрешность положения характерной точки (Mf), м	Описание обозначения точки на местности (при наличии)
	X	Y	X	Y			
1	2	3	4	5	6	7	8
-	-	-	-	-	-	-	

3. Сведения о характерных точках части (частей) границы объекта

Обозначение характерных точек границ	Существующие координаты, м		Измененные (уточненные) координаты, м		Метод определения координат характерной точки	Средняя квадратическая погрешность положения характерной точки (Mf), м	Описание обозначения точки на местности (при наличии)
	X	Y	X	Y			
1	2	3	4	5	6	7	8
-	-	-	-	-	-	-	

Раздел 4

План границ объекта



Масштаб 1:9 500

Условные обозначения:

- - граница объекта, местоположение которого описано
- - границы муниципальных образований
- - границы зон с особыми условиями использования территорий
- - границы земельных участков по сведениям ЕГРН
- - поворотная точка границ объекта

Подпись _____ Дата « ____ » _____ 20__ г.

Место для оттиска печати лица, составившего описание местоположения границ объекта

ОПИСАНИЕ МЕСТОПОЛОЖЕНИЯ ГРАНИЦ

д. Дорофеево

(наименование объекта, местоположение границ которого описано (далее - объект))

Раздел 1

Сведения об объекте

№ п/п	Характеристики объекта	Описание характеристик
1	2	3
1.	Местоположение объекта	Московская область, городской округ Шатура
2.	Площадь объекта +/- величина погрешности определения площади (Р +/- Дельта Р)	460199 кв. м ± 237 кв. м
3.	Иные характеристики объекта	

Раздел 2

Сведения о местоположении границ объекта

1. Система координат МСК-50, зона 2

2. Сведения о характерных точках границ объекта

Обозначение характерных точек границ	Координаты, м		Метод определения координат характерной точки	Средняя квадратическая погрешность положения характерной точки (Мт), м	Описание обозначения точки на местности (при наличии)
	X	Y			
1	2	3	4	5	6
Участок 1					
1	2353466.13	418188.11	Картометрический	0,1	-
2	2353465.89	418199.63	Картометрический	0,1	-
3	2353455.67	418218.89	Картометрический	0,1	-
4	2353438.48	418305.29	Картометрический	0,1	-
5	2353420.48	418430.49	Картометрический	0,1	-
6	2353425.73	418430.91	Картометрический	0,1	-
7	2353423.02	418443.33	Картометрический	0,1	-
8	2353419.98	418459.11	Картометрический	0,1	-
9	2353418.36	418466.02	Картометрический	0,1	-
10	2353411.76	418465.60	Картометрический	0,1	-
11	2353386.95	418557.31	Картометрический	0,1	-
12	2353369.92	418600.81	Картометрический	0,1	-
13	2353352.48	418622.61	Картометрический	0,1	-
14	2353280.56	418743.60	Картометрический	0,1	-
15	2353206.80	418842.90	Картометрический	0,1	-
16	2353168.44	418827.99	Картометрический	0,1	-
17	2353115.89	418813.14	Картометрический	0,1	-
18	2353093.32	418748.80	Картометрический	0,1	-
19	2353087.65	418693.96	Картометрический	0,1	-
20	2353083.39	418662.27	Картометрический	0,1	-
21	2352827.09	418630.63	Картометрический	0,1	-
22	2352856.50	418211.42	Картометрический	0,1	-
23	2353020.24	418242.17	Картометрический	0,1	-
24	2353027.15	418220.54	Картометрический	0,1	-
25	2353088.60	418101.11	Картометрический	0,1	-
26	2353117.26	418045.50	Картометрический	0,1	-

Раздел 2

Сведения о местоположении границ объекта

Обозначение характерных точек границ	Координаты, м		Метод определения координат характерной точки	Средняя квадратическая погрешность положения характерной точки (Mf), м	Описание обозначения точки на местности (при наличии)
	X	Y			
1	2	3	4	5	6
27	2353144.62	417990.54	Картометрический	0,1	-
28	2353131.91	417937.46	Картометрический	0,1	-
29	2353080.99	417728.89	Картометрический	0,1	-
30	2353055.96	417686.36	Картометрический	0,1	-
31	2353132.09	417673.59	Картометрический	0,1	-
32	2353128.31	417650.43	Картометрический	0,1	-
33	2353172.29	417631.60	Картометрический	0,1	-
34	2353226.94	417620.98	Картометрический	0,1	-
35	2353238.14	417577.97	Картометрический	0,1	-
36	2353250.92	417564.96	Картометрический	0,1	-
37	2353277.96	417563.02	Картометрический	0,1	-
38	2353284.04	417557.90	Картометрический	0,1	-
39	2353305.05	417555.68	Картометрический	0,1	-
40	2353307.63	417565.44	Картометрический	0,1	-
41	2353311.77	417565.79	Картометрический	0,1	-
42	2353375.17	417823.84	Картометрический	0,1	-
43	2353383.86	417822.61	Картометрический	0,1	-
44	2353387.62	417842.55	Картометрический	0,1	-
45	2353379.91	417843.40	Картометрический	0,1	-
46	2353412.48	417995.12	Картометрический	0,1	-
47	2353450.78	418122.78	Картометрический	0,1	-
1	2353466.13	418188.11	Картометрический	0,1	-
48	2353723.57	418369.20	Картометрический	0,1	-
49	2353709.37	418400.32	Картометрический	0,1	-
50	2353691.95	418395.36	Картометрический	0,1	-
51	2353697.62	418376.50	Картометрический	0,1	-
52	2353679.57	418373.26	Картометрический	0,1	-
53	2353657.47	418369.31	Картометрический	0,1	-
54	2353665.03	418340.16	Картометрический	0,1	-
55	2353714.34	418348.76	Картометрический	0,1	-

Раздел 2

Сведения о местоположении границ объекта

Обозначение характерных точек границ	Координаты, м		Метод определения координат характерной точки	Средняя квадратическая погрешность положения характерной точки (Mf), м	Описание обозначения точки на местности (при наличии)
	X	Y			
1	2	3	4	5	6
56	2353707.51	418373.50	Картометрический	0,1	-
57	2353709.58	418373.95	Картометрический	0,1	-
58	2353712.30	418365.36	Картометрический	0,1	-
48	2353723.57	418369.20	Картометрический	0,1	-

3. Сведения о характерных точках части (частей) границы объекта

Обозначение характерных точек границ	Координаты, м		Метод определения координат характерной точки	Средняя квадратическая погрешность положения характерной точки (Mf), м	Описание обозначения точки на местности (при наличии)
	X	Y			
1	2	3	4	5	6
-	-	-	-	-	-

Раздел 3

Сведения о местоположении измененных (уточненных) границ объекта

1. Система координат -

2. Сведения о характерных точках границ объекта

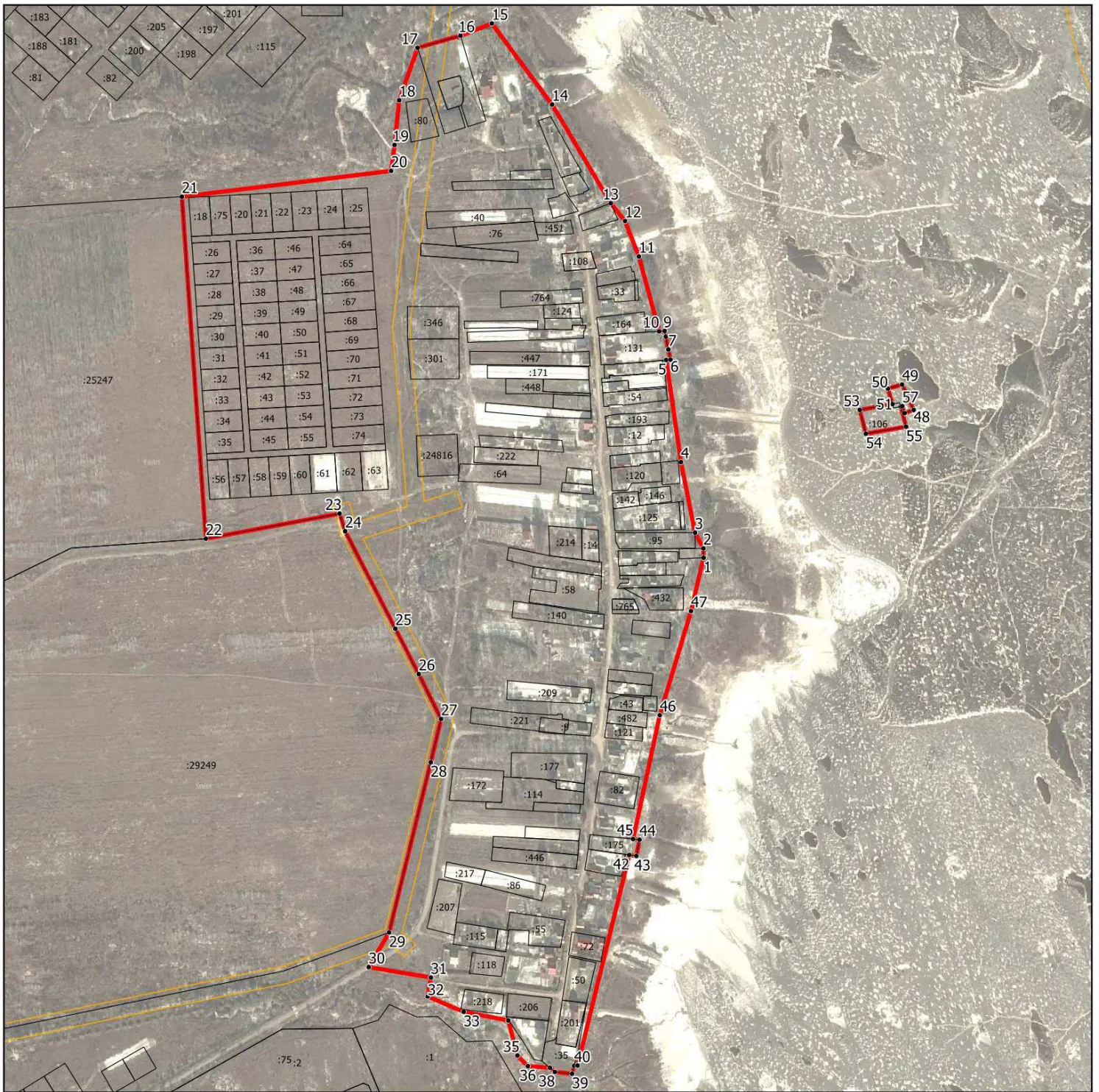
Обозначение характерных точек границ	Существующие координаты, м		Измененные (уточненные) координаты, м		Метод определения координат характерной точки	Средняя квадратическая погрешность положения характерной точки (Mf), м	Описание обозначения точки на местности (при наличии)
	X	Y	X	Y			
1	2	3	4	5	6	7	8
-	-	-	-	-	-	-	

3. Сведения о характерных точках части (частей) границы объекта

Обозначение характерных точек границ	Существующие координаты, м		Измененные (уточненные) координаты, м		Метод определения координат характерной точки	Средняя квадратическая погрешность положения характерной точки (Mf), м	Описание обозначения точки на местности (при наличии)
	X	Y	X	Y			
1	2	3	4	5	6	7	8
-	-	-	-	-	-	-	

Раздел 4

План границ объекта



Масштаб 1:6 500

Условные обозначения:

- - граница объекта, местоположение которого описано
- - границы муниципальных образований
- - границы зон с особыми условиями использования территорий
- - границы земельных участков по сведениям ЕГРН
- - поворотная точка границ объекта

Подпись _____ Дата « ____ » _____ 20__ г.

Место для оттиска печати лица, составившего описание местоположения границ объекта

ОПИСАНИЕ МЕСТОПОЛОЖЕНИЯ ГРАНИЦ

д. Дубасово

(наименование объекта, местоположение границ которого описано (далее - объект))

Раздел 1

Сведения об объекте

№ п/п	Характеристики объекта	Описание характеристик
1	2	3
1.	Местоположение объекта	Московская область, городской округ Шатура
2.	Площадь объекта +/- величина погрешности определения площади (Р +/- Дельта Р)	247178 кв. м ± 174 кв. м
3.	Иные характеристики объекта	

Раздел 2

Сведения о местоположении границ объекта

1. Система координат МСК-50, зона 2

2. Сведения о характерных точках границ объекта

Обозначение характерных точек границ	Координаты, м		Метод определения координат характерной точки	Средняя квадратическая погрешность положения характерной точки (Мп), м	Описание обозначения точки на местности (при наличии)
	X	Y			
1	2	3	4	5	6
Участок 1					
1	2347415.23	413308.08	Картометрический	0,1	-
2	2347394.44	413435.93	Картометрический	0,1	-
3	2347343.52	413529.62	Картометрический	0,1	-
4	2347317.83	413517.38	Картометрический	0,1	-
5	2347258.94	413573.74	Картометрический	0,1	-
6	2347331.41	413651.06	Картометрический	0,1	-
7	2347190.83	413809.23	Картометрический	0,1	-
8	2347188.74	413806.11	Картометрический	0,1	-
9	2347147.41	413746.12	Картометрический	0,1	-
10	2347140.39	413761.64	Картометрический	0,1	-
11	2347108.89	413715.92	Картометрический	0,1	-
12	2347039.63	413617.07	Картометрический	0,1	-
13	2347017.14	413585.65	Картометрический	0,1	-
14	2347017.48	413583.45	Картометрический	0,1	-
15	2347019.26	413582.26	Картометрический	0,1	-
16	2347022.06	413581.66	Картометрический	0,1	-
17	2347024.44	413582.60	Картометрический	0,1	-
18	2347025.63	413579.03	Картометрический	0,1	-
19	2347022.91	413578.35	Картометрический	0,1	-
20	2347017.99	413577.17	Картометрический	0,1	-
21	2347013.15	413574.87	Картометрический	0,1	-
22	2347007.33	413572.12	Картометрический	0,1	-
23	2346975.09	413527.26	Картометрический	0,1	-
24	2346943.54	413484.25	Картометрический	0,1	-
25	2346943.67	413479.74	Картометрический	0,1	-
26	2346946.32	413475.77	Картометрический	0,1	-

Раздел 2

Сведения о местоположении границ объекта

Обозначение характерных точек границ	Координаты, м		Метод определения координат характерной точки	Средняя квадратическая погрешность положения характерной точки (Mf), м	Описание обозначения точки на местности (при наличии)
	X	Y			
1	2	3	4	5	6
27	2346948.31	413472.19	Картометрический	0,1	-
28	2346950.57	413469.67	Картометрический	0,1	-
29	2346947.78	413466.35	Картометрический	0,1	-
30	2346944.33	413469.27	Картометрический	0,1	-
31	2346940.62	413470.33	Картометрический	0,1	-
32	2346937.57	413470.59	Картометрический	0,1	-
33	2346934.37	413468.96	Картометрический	0,1	-
34	2346931.13	413466.23	Картометрический	0,1	-
35	2346938.39	413451.35	Картометрический	0,1	-
36	2346931.01	413441.10	Картометрический	0,1	-
37	2346875.54	413363.36	Картометрический	0,1	-
38	2346837.38	413311.18	Картометрический	0,1	-
39	2346845.21	413279.52	Картометрический	0,1	-
40	2346846.07	413276.96	Картометрический	0,1	-
41	2346852.74	413287.11	Картометрический	0,1	-
42	2346912.42	413246.73	Картометрический	0,1	-
43	2346898.50	413221.46	Картометрический	0,1	-
44	2346854.69	413251.19	Картометрический	0,1	-
45	2346863.04	413226.23	Картометрический	0,1	-
46	2346879.77	413192.32	Картометрический	0,1	-
47	2346882.82	413112.74	Картометрический	0,1	-
48	2346900.03	413111.39	Картометрический	0,1	-
49	2346944.94	413105.03	Картометрический	0,1	-
50	2346947.00	413104.84	Картометрический	0,1	-
51	2346945.45	413100.57	Картометрический	0,1	-
52	2346961.35	413095.50	Картометрический	0,1	-
53	2346964.17	413103.25	Картометрический	0,1	-
54	2346968.33	413102.87	Картометрический	0,1	-
55	2346966.47	413096.10	Картометрический	0,1	-
56	2346990.76	413091.48	Картометрический	0,1	-

Раздел 2

Сведения о местоположении границ объекта

Обозначение характерных точек границ	Координаты, м		Метод определения координат характерной точки	Средняя квадратическая погрешность положения характерной точки (Mf), м	Описание обозначения точки на местности (при наличии)
	X	Y			
1	2	3	4	5	6
57	2346993.28	413100.55	Картометрический	0,1	-
58	2347003.56	413099.59	Картометрический	0,1	-
59	2347031.69	413096.98	Картометрический	0,1	-
60	2347034.07	413096.76	Картометрический	0,1	-
61	2347034.13	413096.75	Картометрический	0,1	-
62	2347032.26	413078.98	Картометрический	0,1	-
63	2347105.43	413069.32	Картометрический	0,1	-
64	2347180.19	413059.44	Картометрический	0,1	-
65	2347181.02	413078.13	Картометрический	0,1	-
66	2347189.80	413076.93	Картометрический	0,1	-
67	2347217.67	413081.38	Картометрический	0,1	-
68	2347228.58	413091.01	Картометрический	0,1	-
69	2347236.75	413118.40	Картометрический	0,1	-
70	2347253.73	413167.26	Картометрический	0,1	-
71	2347259.42	413177.45	Картометрический	0,1	-
72	2347235.52	413194.69	Картометрический	0,1	-
73	2347136.82	413255.08	Картометрический	0,1	-
74	2347129.35	413263.88	Картометрический	0,1	-
75	2347173.48	413264.34	Картометрический	0,1	-
76	2347174.26	413257.96	Картометрический	0,1	-
77	2347194.50	413260.87	Картометрический	0,1	-
78	2347193.58	413268.03	Картометрический	0,1	-
79	2347202.33	413270.18	Картометрический	0,1	-
80	2347225.99	413290.06	Картометрический	0,1	-
81	2347251.49	413278.07	Картометрический	0,1	-
82	2347288.34	413273.88	Картометрический	0,1	-
83	2347292.80	413276.15	Картометрический	0,1	-
84	2347293.35	413273.43	Картометрический	0,1	-
85	2347316.54	413277.59	Картометрический	0,1	-
86	2347347.05	413283.06	Картометрический	0,1	-

Раздел 2

Сведения о местоположении границ объекта

Обозначение характерных точек границ	Координаты, м		Метод определения координат характерной точки	Средняя квадратическая погрешность положения характерной точки (Mf), м	Описание обозначения точки на местности (при наличии)
	X	Y			
1	2	3	4	5	6
87	2347375.41	413281.61	Картометрический	0,1	-
1	2347415.23	413308.08	Картометрический	0,1	-
88	2346814.54	413604.78	Картометрический	0,1	-
89	2346812.53	413622.44	Картометрический	0,1	-
90	2346811.46	413631.28	Картометрический	0,1	-
91	2346796.60	413693.94	Картометрический	0,1	-
92	2346753.80	413689.27	Картометрический	0,1	-
93	2346755.75	413663.61	Картометрический	0,1	-
94	2346786.84	413666.31	Картометрический	0,1	-
95	2346791.62	413631.12	Картометрический	0,1	-
96	2346792.77	413602.50	Картометрический	0,1	-
88	2346814.54	413604.78	Картометрический	0,1	-
97	2346864.98	413119.72	Картометрический	0,1	-
98	2346856.52	413151.62	Картометрический	0,1	-
99	2346788.86	413133.69	Картометрический	0,1	-
100	2346797.31	413101.79	Картометрический	0,1	-
97	2346864.98	413119.72	Картометрический	0,1	-
101	2347520.71	413415.01	Картометрический	0,1	-
102	2347518.20	413443.46	Картометрический	0,1	-
103	2347498.34	413439.54	Картометрический	0,1	-
104	2347496.29	413435.63	Картометрический	0,1	-
105	2347495.87	413412.70	Картометрический	0,1	-
106	2347518.97	413412.17	Картометрический	0,1	-
101	2347520.71	413415.01	Картометрический	0,1	-
107	2346916.31	413499.39	Картометрический	0,1	-
108	2346915.97	413508.92	Картометрический	0,1	-
109	2346908.02	413526.83	Картометрический	0,1	-
110	2346904.44	413525.21	Картометрический	0,1	-
111	2346897.61	413522.10	Картометрический	0,1	-
112	2346892.50	413519.66	Картометрический	0,1	-

Раздел 2

Сведения о местоположении границ объекта

Обозначение характерных точек границ	Координаты, м		Метод определения координат характерной точки	Средняя квадратическая погрешность положения характерной точки (Mf), м	Описание обозначения точки на местности (при наличии)
	X	Y			
1	2	3	4	5	6
113	2346906.22	413485.39	Картометрический	0,1	-
107	2346916.31	413499.39	Картометрический	0,1	-
114	2346927.05	413525.00	Картометрический	0,1	-
115	2346926.57	413525.60	Картометрический	0,1	-
116	2346922.44	413533.94	Картометрический	0,1	-
117	2346919.16	413532.13	Картометрический	0,1	-
118	2346923.00	413527.62	Картометрический	0,1	-
114	2346927.05	413525.00	Картометрический	0,1	-

3. Сведения о характерных точках части (частей) границы объекта

Обозначение характерных точек границ	Координаты, м		Метод определения координат характерной точки	Средняя квадратическая погрешность положения характерной точки (Mf), м	Описание обозначения точки на местности (при наличии)
	X	Y			
1	2	3	4	5	6
-	-	-	-	-	-

Раздел 3

Сведения о местоположении измененных (уточненных) границ объекта

1. Система координат -

2. Сведения о характерных точках границ объекта

Обозначение характерных точек границ	Существующие координаты, м		Измененные (уточненные) координаты, м		Метод определения координат характерной точки	Средняя квадратическая погрешность положения характерной точки (Mf), м	Описание обозначения точки на местности (при наличии)
	X	Y	X	Y			
1	2	3	4	5	6	7	8
-	-	-	-	-	-	-	

3. Сведения о характерных точках части (частей) границы объекта

Обозначение характерных точек границ	Существующие координаты, м		Измененные (уточненные) координаты, м		Метод определения координат характерной точки	Средняя квадратическая погрешность положения характерной точки (Mf), м	Описание обозначения точки на местности (при наличии)
	X	Y	X	Y			
1	2	3	4	5	6	7	8
-	-	-	-	-	-	-	

Раздел 4

План границ объекта



Масштаб 1:4 000

Условные обозначения:

- - граница объекта, местоположение которого описано
- - границы муниципальных образований
- - границы зон с особыми условиями использования территорий
- - границы земельных участков по сведениям ЕГРН
- - поворотная точка границ объекта

Подпись _____ Дата « ____ » _____ 20__ г.

Место для оттиска печати лица, составившего описание местоположения границ объекта

ОПИСАНИЕ МЕСТОПОЛОЖЕНИЯ ГРАНИЦ

д. Дубровка

(наименование объекта, местоположение границ которого описано (далее - объект))

Раздел 1

Сведения об объекте

№ п/п	Характеристики объекта	Описание характеристик
1	2	3
1.	Местоположение объекта	Московская область, городской округ Шатура
2.	Площадь объекта +/- величина погрешности определения площади (Р +/- Дельта Р)	932620 кв. м ± 338 кв. м
3.	Иные характеристики объекта	

Раздел 2

Сведения о местоположении границ объекта

1. Система координат МСК-50, зона 2

2. Сведения о характерных точках границ объекта

Обозначение характерных точек границ	Координаты, м		Метод определения координат характерной точки	Средняя квадратическая погрешность положения характерной точки (Мг), м	Описание обозначения точки на местности (при наличии)
	X	Y			
1	2	3	4	5	6
Участок 1					
1	2332863.02	412992.97	Картометрический	0,1	-
2	2332760.90	413064.60	Картометрический	0,1	-
3	2332760.90	413117.25	Картометрический	0,1	-
4	2332172.64	413125.12	Картометрический	0,1	-
5	2332131.18	413125.67	Картометрический	0,1	-
6	2332120.10	413207.26	Картометрический	0,1	-
7	2332116.83	413246.44	Картометрический	0,1	-
8	2332065.34	413242.98	Картометрический	0,1	-
9	2331897.41	413131.99	Картометрический	0,1	-
10	2331596.23	413142.52	Картометрический	0,1	-
11	2331090.03	413360.79	Картометрический	0,1	-
12	2331064.74	413372.05	Картометрический	0,1	-
13	2331063.77	413369.62	Картометрический	0,1	-
14	2330993.10	413393.34	Картометрический	0,1	-
15	2330973.98	413399.75	Картометрический	0,1	-
16	2330935.41	413362.74	Картометрический	0,1	-
17	2330897.87	413330.49	Картометрический	0,1	-
18	2330843.87	413286.53	Картометрический	0,1	-
19	2330871.89	413270.14	Картометрический	0,1	-
20	2330852.95	413252.30	Картометрический	0,1	-
21	2330851.21	413249.25	Картометрический	0,1	-
22	2330859.04	413244.67	Картометрический	0,1	-
23	2330859.22	413244.57	Картометрический	0,1	-
24	2330838.53	413196.65	Картометрический	0,1	-
25	2330827.85	413167.29	Картометрический	0,1	-
26	2330825.13	413159.80	Картометрический	0,1	-

Раздел 2

Сведения о местоположении границ объекта

Обозначение характерных точек границ	Координаты, м		Метод определения координат характерной точки	Средняя квадратическая погрешность положения характерной точки (Mf), м	Описание обозначения точки на местности (при наличии)
	X	Y			
1	2	3	4	5	6
27	2330884.65	412992.76	Картометрический	0,1	-
28	2330958.19	412961.25	Картометрический	0,1	-
29	2331031.74	412929.70	Картометрический	0,1	-
30	2331060.00	412915.61	Картометрический	0,1	-
31	2331271.21	412818.25	Картометрический	0,1	-
32	2331505.29	412757.02	Картометрический	0,1	-
33	2331657.53	412698.27	Картометрический	0,1	-
34	2331634.14	412662.08	Картометрический	0,1	-
35	2331639.85	412658.01	Картометрический	0,1	-
36	2331661.23	412691.10	Картометрический	0,1	-
37	2331671.88	412690.63	Картометрический	0,1	-
38	2331699.73	412678.07	Картометрический	0,1	-
39	2331899.73	412678.01	Картометрический	0,1	-
40	2332099.73	412677.96	Картометрический	0,1	-
41	2332299.73	412677.90	Картометрический	0,1	-
42	2332393.54	412675.42	Картометрический	0,1	-
43	2332385.23	412602.38	Картометрический	0,1	-
44	2332448.83	412594.76	Картометрический	0,1	-
45	2332752.32	412562.95	Картометрический	0,1	-
46	2332752.61	412565.58	Картометрический	0,1	-
47	2332756.91	412605.90	Картометрический	0,1	-
48	2332830.40	412599.15	Картометрический	0,1	-
49	2332846.55	412833.62	Картометрический	0,1	-
50	2332842.45	412833.90	Картометрический	0,1	-
51	2332839.93	412834.78	Картометрический	0,1	-
52	2332837.37	412837.73	Картометрический	0,1	-
53	2332838.24	412843.79	Картометрический	0,1	-
54	2332840.25	412854.90	Картометрический	0,1	-
55	2332841.84	412863.73	Картометрический	0,1	-
56	2332844.09	412865.39	Картометрический	0,1	-

Раздел 2

Сведения о местоположении границ объекта

Обозначение характерных точек границ	Координаты, м		Метод определения координат характерной точки	Средняя квадратическая погрешность положения характерной точки (Mf), м	Описание обозначения точки на местности (при наличии)
	X	Y			
1	2	3	4	5	6
57	2332845.40	412865.85	Картометрический	0,1	-
58	2332847.03	412866.01	Картометрический	0,1	-
59	2332849.32	412865.80	Картометрический	0,1	-
60	2332857.00	412937.20	Картометрический	0,1	-
61	2332856.15	412938.68	Картометрический	0,1	-
62	2332852.51	412951.95	Картометрический	0,1	-
63	2332860.31	412975.93	Картометрический	0,1	-
1	2332863.02	412992.97	Картометрический	0,1	-

3. Сведения о характерных точках части (частей) границы объекта

Обозначение характерных точек границ	Координаты, м		Метод определения координат характерной точки	Средняя квадратическая погрешность положения характерной точки (Mf), м	Описание обозначения точки на местности (при наличии)
	X	Y			
1	2	3	4	5	6
-	-	-	-	-	-

Раздел 3

Сведения о местоположении измененных (уточненных) границ объекта

1. Система координат -

2. Сведения о характерных точках границ объекта

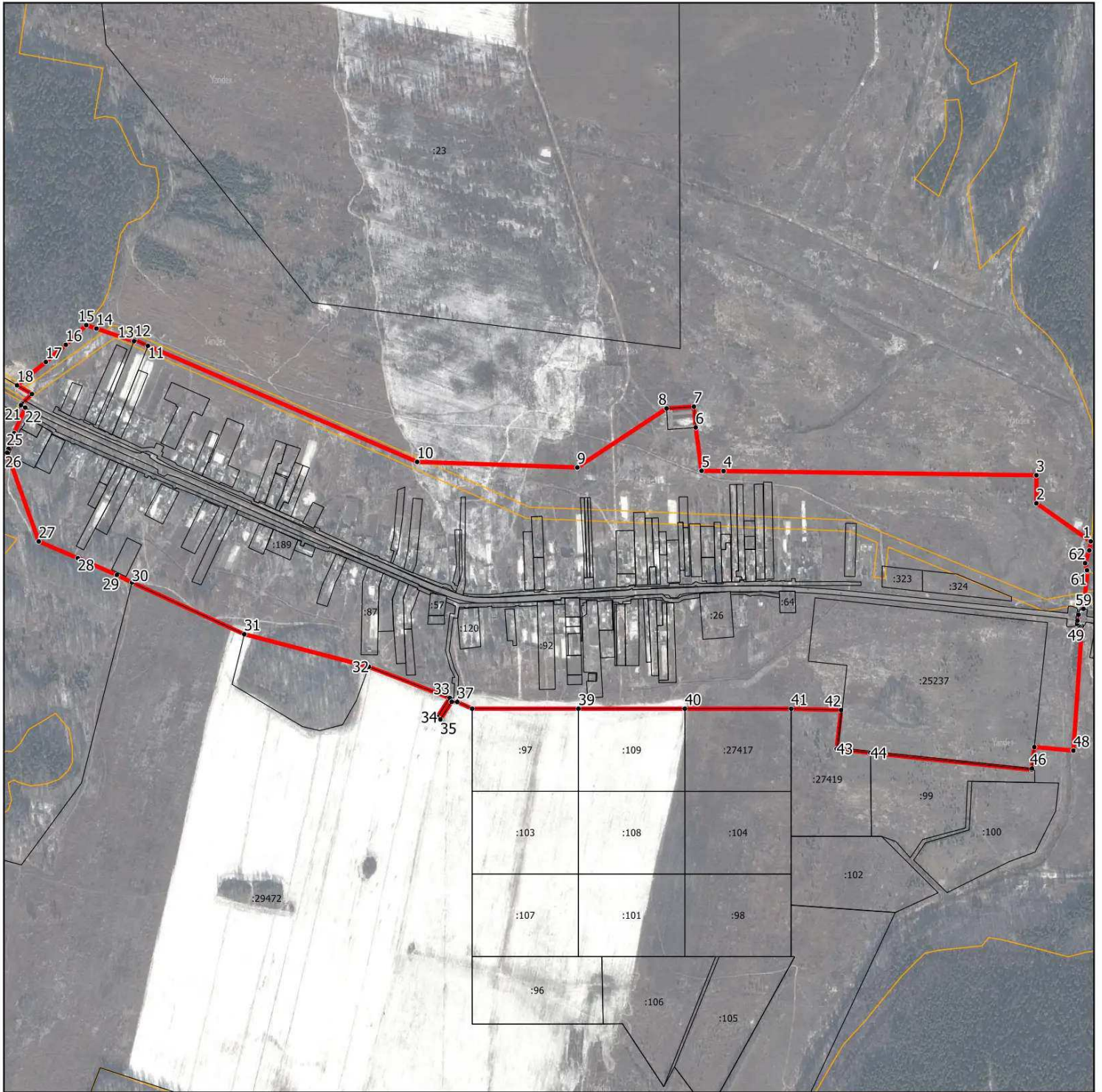
Обозначение характерных точек границ	Существующие координаты, м		Измененные (уточненные) координаты, м		Метод определения координат характерной точки	Средняя квадратическая погрешность положения характерной точки (Mf), м	Описание обозначения точки на местности (при наличии)
	X	Y	X	Y			
1	2	3	4	5	6	7	8
-	-	-	-	-	-	-	

3. Сведения о характерных точках части (частей) границы объекта

Обозначение характерных точек границ	Существующие координаты, м		Измененные (уточненные) координаты, м		Метод определения координат характерной точки	Средняя квадратическая погрешность положения характерной точки (Mf), м	Описание обозначения точки на местности (при наличии)
	X	Y	X	Y			
1	2	3	4	5	6	7	8
-	-	-	-	-	-	-	

Раздел 4

План границ объекта



Масштаб 1:10 000

Условные обозначения:

- - граница объекта, местоположение которого описано
- - границы муниципальных образований
- - границы зон с особыми условиями использования территорий
- - границы земельных участков по сведениям ЕГРН
- - поворотная точка границ объекта

Подпись _____ Дата « ____ » _____ 20__ г.

Место для оттиска печати лица, составившего описание местоположения границ объекта

ОПИСАНИЕ МЕСТОПОЛОЖЕНИЯ ГРАНИЦ

д. Дуреевская

(наименование объекта, местоположение границ которого описано (далее - объект))

Раздел 1

Сведения об объекте

№ п/п	Характеристики объекта	Описание характеристик
1	2	3
1.	Местоположение объекта	Московская область, городской округ Шатура
2.	Площадь объекта +/- величина погрешности определения площади (Р +/- Дельта Р)	235862 кв. м ± 170 кв. м
3.	Иные характеристики объекта	

Раздел 2

Сведения о местоположении границ объекта

1. Система координат МСК-50, зона 2

2. Сведения о характерных точках границ объекта

Обозначение характерных точек границ	Координаты, м		Метод определения координат характерной точки	Средняя квадратическая погрешность положения характерной точки (Мг), м	Описание обозначения точки на местности (при наличии)
	X	Y			
1	2	3	4	5	6
Участок 1					
1	2328246.97	447846.04	Картометрический	0,1	-
2	2327728.38	447772.23	Картометрический	0,1	-
3	2327630.71	447773.55	Картометрический	0,1	-
4	2327627.04	447743.23	Картометрический	0,1	-
5	2327588.54	447745.44	Картометрический	0,1	-
6	2327584.94	447751.68	Картометрический	0,1	-
7	2327546.78	447832.57	Картометрический	0,1	-
8	2327540.68	447840.33	Картометрический	0,1	-
9	2327538.28	447845.12	Картометрический	0,1	-
10	2327560.92	447899.45	Картометрический	0,1	-
11	2327574.27	447929.09	Картометрический	0,1	-
12	2327588.33	447965.98	Картометрический	0,1	-
13	2327587.61	447972.40	Картометрический	0,1	-
14	2327590.21	447978.27	Картометрический	0,1	-
15	2327597.35	448041.67	Картометрический	0,1	-
16	2327596.42	448119.18	Картометрический	0,1	-
17	2328143.14	448170.88	Картометрический	0,1	-
18	2328139.80	448197.79	Картометрический	0,1	-
19	2328176.87	448199.83	Картометрический	0,1	-
20	2328183.74	448191.76	Картометрический	0,1	-
21	2328193.69	448192.63	Картометрический	0,1	-
22	2328223.90	447962.32	Картометрический	0,1	-
23	2328242.36	447952.16	Картометрический	0,1	-
1	2328246.97	447846.04	Картометрический	0,1	-
24	2327453.78	447902.65	Картометрический	0,1	-
25	2327442.61	447900.15	Картометрический	0,1	-

Раздел 2

Сведения о местоположении границ объекта

Обозначение характерных точек границ	Координаты, м		Метод определения координат характерной точки	Средняя квадратическая погрешность положения характерной точки (Mf), м	Описание обозначения точки на местности (при наличии)
	X	Y			
1	2	3	4	5	6
26	2327403.64	447891.14	Картометрический	0,1	-
27	2327364.67	447882.13	Картометрический	0,1	-
28	2327325.70	447873.10	Картометрический	0,1	-
29	2327311.61	447933.99	Картометрический	0,1	-
30	2327350.58	447943.02	Картометрический	0,1	-
31	2327389.55	447952.03	Картометрический	0,1	-
32	2327428.52	447961.05	Картометрический	0,1	-
33	2327439.90	447960.83	Картометрический	0,1	-
24	2327453.78	447902.65	Картометрический	0,1	-

3. Сведения о характерных точках части (частей) границы объекта

Обозначение характерных точек границ	Координаты, м		Метод определения координат характерной точки	Средняя квадратическая погрешность положения характерной точки (Mf), м	Описание обозначения точки на местности (при наличии)
	X	Y			
1	2	3	4	5	6
-	-	-	-	-	-

Раздел 3

Сведения о местоположении измененных (уточненных) границ объекта

1. Система координат -

2. Сведения о характерных точках границ объекта

Обозначение характерных точек границ	Существующие координаты, м		Измененные (уточненные) координаты, м		Метод определения координат характерной точки	Средняя квадратическая погрешность положения характерной точки (Mf), м	Описание обозначения точки на местности (при наличии)
	X	Y	X	Y			
1	2	3	4	5	6	7	8
-	-	-	-	-	-	-	

3. Сведения о характерных точках части (частей) границы объекта

Обозначение характерных точек границ	Существующие координаты, м		Измененные (уточненные) координаты, м		Метод определения координат характерной точки	Средняя квадратическая погрешность положения характерной точки (Mf), м	Описание обозначения точки на местности (при наличии)
	X	Y	X	Y			
1	2	3	4	5	6	7	8
-	-	-	-	-	-	-	

Раздел 4

План границ объекта



Масштаб 1:5 000

Условные обозначения:

- - граница объекта, местоположение которого описано
- - границы муниципальных образований
- - границы зон с особыми условиями использования территорий
- - границы земельных участков по сведениям ЕГРН
- - поворотная точка границ объекта

Подпись _____ Дата « _____ » _____ 20__ г.

Место для оттиска печати лица, составившего описание местоположения границ объекта

ОПИСАНИЕ МЕСТОПОЛОЖЕНИЯ ГРАНИЦ

д. Евлево

(наименование объекта, местоположение границ которого описано (далее - объект))

Раздел 1

Сведения об объекте

№ п/п	Характеристики объекта	Описание характеристик
1	2	3
1.	Местоположение объекта	Московская область, городской округ Шатура
2.	Площадь объекта +/- величина погрешности определения площади (Р +/- Дельта Р)	222357 кв. м ± 165 кв. м
3.	Иные характеристики объекта	

Раздел 2

Сведения о местоположении границ объекта

1. Система координат МСК-50, зона 2

2. Сведения о характерных точках границ объекта

Обозначение характерных точек границ	Координаты, м		Метод определения координат характерной точки	Средняя квадратическая погрешность положения характерной точки (Мт), м	Описание обозначения точки на местности (при наличии)
	X	Y			
1	2	3	4	5	6
Участок 1					
1	2349990.20	412935.88	Картометрический	0,1	-
2	2349984.15	412946.15	Картометрический	0,1	-
3	2349976.81	412994.90	Картометрический	0,1	-
4	2349944.76	413107.35	Картометрический	0,1	-
5	2349946.31	413108.32	Картометрический	0,1	-
6	2349942.66	413114.74	Картометрический	0,1	-
7	2349930.04	413158.89	Картометрический	0,1	-
8	2349912.43	413185.85	Картометрический	0,1	-
9	2349898.03	413173.94	Картометрический	0,1	-
10	2349860.58	413204.16	Картометрический	0,1	-
11	2349828.83	413190.84	Картометрический	0,1	-
12	2349820.28	413220.07	Картометрический	0,1	-
13	2349820.50	413240.71	Картометрический	0,1	-
14	2349846.18	413259.16	Картометрический	0,1	-
15	2349869.65	413288.47	Картометрический	0,1	-
16	2349874.45	413298.42	Картометрический	0,1	-
17	2349844.14	413275.39	Картометрический	0,1	-
18	2349848.20	413283.79	Картометрический	0,1	-
19	2349859.04	413325.11	Картометрический	0,1	-
20	2349860.94	413356.24	Картометрический	0,1	-
21	2349766.15	413317.63	Картометрический	0,1	-
22	2349687.22	413286.10	Картометрический	0,1	-
23	2349656.29	413214.67	Картометрический	0,1	-
24	2349628.84	413198.50	Картометрический	0,1	-
25	2349557.54	413155.46	Картометрический	0,1	-
26	2349559.28	413151.19	Картометрический	0,1	-

Раздел 2

Сведения о местоположении границ объекта

Обозначение характерных точек границ	Координаты, м		Метод определения координат характерной точки	Средняя квадратическая погрешность положения характерной точки (Mf), м	Описание обозначения точки на местности (при наличии)
	X	Y			
1	2	3	4	5	6
27	2349579.87	413163.47	Картометрический	0,1	-
28	2349598.48	413132.17	Картометрический	0,1	-
29	2349613.87	413106.37	Картометрический	0,1	-
30	2349583.80	413088.43	Картометрический	0,1	-
31	2349611.37	413042.54	Картометрический	0,1	-
32	2349581.22	413024.55	Картометрический	0,1	-
33	2349555.74	413067.25	Картометрический	0,1	-
34	2349551.87	413048.31	Картометрический	0,1	-
35	2349540.28	413038.55	Картометрический	0,1	-
36	2349531.37	413022.81	Картометрический	0,1	-
37	2349523.37	413000.23	Картометрический	0,1	-
38	2349519.60	412972.83	Картометрический	0,1	-
39	2349520.81	412957.39	Картометрический	0,1	-
40	2349521.98	412948.13	Картометрический	0,1	-
41	2349525.58	412938.89	Картометрический	0,1	-
42	2349531.38	412930.54	Картометрический	0,1	-
43	2349540.06	412921.44	Картометрический	0,1	-
44	2349539.91	412926.91	Картометрический	0,1	-
45	2349547.29	412937.70	Картометрический	0,1	-
46	2349561.59	412927.63	Картометрический	0,1	-
47	2349593.17	412906.16	Картометрический	0,1	-
48	2349585.29	412895.21	Картометрический	0,1	-
49	2349597.94	412884.50	Картометрический	0,1	-
50	2349583.14	412871.45	Картометрический	0,1	-
51	2349573.55	412881.57	Картометрический	0,1	-
52	2349570.22	412878.41	Картометрический	0,1	-
53	2349559.20	412888.69	Картометрический	0,1	-
54	2349556.12	412885.02	Картометрический	0,1	-
55	2349546.41	412893.41	Картометрический	0,1	-
56	2349533.69	412874.66	Картометрический	0,1	-

Раздел 2

Сведения о местоположении границ объекта

Обозначение характерных точек границ	Координаты, м		Метод определения координат характерной точки	Средняя квадратическая погрешность положения характерной точки (Mf), м	Описание обозначения точки на местности (при наличии)
	X	Y			
1	2	3	4	5	6
57	2349509.88	412847.56	Картометрический	0,1	-
58	2349519.83	412840.06	Картометрический	0,1	-
59	2349506.39	412834.51	Картометрический	0,1	-
60	2349509.33	412830.54	Картометрический	0,1	-
61	2349502.02	412827.09	Картометрический	0,1	-
62	2349497.70	412819.34	Картометрический	0,1	-
63	2349528.39	412796.22	Картометрический	0,1	-
64	2349592.06	412748.47	Картометрический	0,1	-
65	2349704.39	412664.02	Картометрический	0,1	-
66	2349706.48	412660.50	Картометрический	0,1	-
67	2349706.65	412658.07	Картометрический	0,1	-
68	2349705.65	412656.37	Картометрический	0,1	-
69	2349710.21	412652.24	Картометрический	0,1	-
70	2349711.60	412653.50	Картометрический	0,1	-
71	2349713.65	412654.94	Картометрический	0,1	-
72	2349715.56	412654.85	Картометрический	0,1	-
73	2349798.77	412589.50	Картометрический	0,1	-
74	2349820.90	412571.93	Картометрический	0,1	-
75	2349838.19	412558.85	Картометрический	0,1	-
76	2349845.34	412570.65	Картометрический	0,1	-
77	2349829.25	412582.84	Картометрический	0,1	-
78	2349807.25	412600.30	Картометрический	0,1	-
79	2349765.43	412632.99	Картометрический	0,1	-
80	2349802.92	412656.46	Картометрический	0,1	-
81	2349835.39	412639.41	Картометрический	0,1	-
82	2349874.46	412663.07	Картометрический	0,1	-
83	2349869.54	412698.27	Картометрический	0,1	-
84	2349913.95	412742.37	Картометрический	0,1	-
85	2349917.62	412754.65	Картометрический	0,1	-
86	2349910.18	412764.56	Картометрический	0,1	-

Раздел 2

Сведения о местоположении границ объекта

Обозначение характерных точек границ	Координаты, м		Метод определения координат характерной точки	Средняя квадратическая погрешность положения характерной точки (Mt), м	Описание обозначения точки на местности (при наличии)
	X	Y			
1	2	3	4	5	6
87	2349911.94	412770.05	Картометрический	0,1	-
88	2349937.21	412817.99	Картометрический	0,1	-
89	2349944.43	412821.10	Картометрический	0,1	-
90	2349954.26	412848.32	Картометрический	0,1	-
91	2349954.14	412850.09	Картометрический	0,1	-
92	2349982.32	412903.55	Картометрический	0,1	-
93	2349983.89	412932.03	Картометрический	0,1	-
1	2349990.20	412935.88	Картометрический	0,1	-
94	2350061.76	412823.62	Картометрический	0,1	-
95	2350055.56	412843.21	Картометрический	0,1	-
96	2350027.70	412834.47	Картометрический	0,1	-
97	2350033.91	412814.88	Картометрический	0,1	-
94	2350061.76	412823.62	Картометрический	0,1	-

3. Сведения о характерных точках части (частей) границы объекта

Обозначение характерных точек границ	Координаты, м		Метод определения координат характерной точки	Средняя квадратическая погрешность положения характерной точки (Mt), м	Описание обозначения точки на местности (при наличии)
	X	Y			
1	2	3	4	5	6
-	-	-	-	-	-

Раздел 3

Сведения о местоположении измененных (уточненных) границ объекта

1. Система координат -

2. Сведения о характерных точках границ объекта

Обозначение характерных точек границ	Существующие координаты, м		Измененные (уточненные) координаты, м		Метод определения координат характерной точки	Средняя квадратическая погрешность положения характерной точки (Mf), м	Описание обозначения точки на местности (при наличии)
	X	Y	X	Y			
1	2	3	4	5	6	7	8
-	-	-	-	-	-	-	

3. Сведения о характерных точках части (частей) границы объекта

Обозначение характерных точек границ	Существующие координаты, м		Измененные (уточненные) координаты, м		Метод определения координат характерной точки	Средняя квадратическая погрешность положения характерной точки (Mf), м	Описание обозначения точки на местности (при наличии)
	X	Y	X	Y			
1	2	3	4	5	6	7	8
-	-	-	-	-	-	-	

Раздел 4

План границ объекта



Масштаб 1:4 000

Условные обозначения:

- - граница объекта, местоположение которого описано
- - границы муниципальных образований
- - границы зон с особыми условиями использования территорий
- - границы земельных участков по сведениям ЕГРН
- - поворотная точка границ объекта

Подпись _____ Дата « ____ » _____ 20__ г.

Место для оттиска печати лица, составившего описание местоположения границ объекта

ОПИСАНИЕ МЕСТОПОЛОЖЕНИЯ ГРАНИЦ

д. Емино

(наименование объекта, местоположение границ которого описано (далее - объект))

Раздел 1

Сведения об объекте

№ п/п	Характеристики объекта	Описание характеристик
1	2	3
1.	Местоположение объекта	Московская область, городской округ Шатура
2.	Площадь объекта +/- величина погрешности определения площади (Р +/- Дельта Р)	123354 кв. м ± 123 кв. м
3.	Иные характеристики объекта	

Раздел 2

Сведения о местоположении границ объекта

1. Система координат МСК-50, зона 2

2. Сведения о характерных точках границ объекта

Обозначение характерных точек границ	Координаты, м		Метод определения координат характерной точки	Средняя квадратическая погрешность положения характерной точки (Мт), м	Описание обозначения точки на местности (при наличии)
	X	Y			
1	2	3	4	5	6
Участок 1					
1	2332819.53	424233.21	Картометрический	0,1	-
2	2332826.59	424291.72	Картометрический	0,1	-
3	2332845.64	424413.63	Картометрический	0,1	-
4	2332844.08	424489.26	Картометрический	0,1	-
5	2332734.75	424520.90	Картометрический	0,1	-
6	2332649.39	424503.46	Картометрический	0,1	-
7	2332584.47	424442.31	Картометрический	0,1	-
8	2332577.01	424435.02	Картометрический	0,1	-
9	2332569.59	424422.41	Картометрический	0,1	-
10	2332531.68	424313.49	Картометрический	0,1	-
11	2332524.28	424276.43	Картометрический	0,1	-
12	2332514.98	424253.50	Картометрический	0,1	-
13	2332505.21	424220.31	Картометрический	0,1	-
14	2332500.62	424199.92	Картометрический	0,1	-
15	2332498.69	424195.48	Картометрический	0,1	-
16	2332494.66	424176.20	Картометрический	0,1	-
17	2332494.14	424175.20	Картометрический	0,1	-
18	2332489.44	424166.15	Картометрический	0,1	-
19	2332481.40	424160.78	Картометрический	0,1	-
20	2332475.03	424157.69	Картометрический	0,1	-
21	2332477.91	424151.41	Картометрический	0,1	-
22	2332476.96	424148.97	Картометрический	0,1	-
23	2332519.18	424086.56	Картометрический	0,1	-
24	2332517.30	424004.89	Картометрический	0,1	-
25	2332584.15	423993.48	Картометрический	0,1	-
26	2332623.55	423990.68	Картометрический	0,1	-

Раздел 2

Сведения о местоположении границ объекта

Обозначение характерных точек границ	Координаты, м		Метод определения координат характерной точки	Средняя квадратическая погрешность положения характерной точки (Mf), м	Описание обозначения точки на местности (при наличии)
	X	Y			
1	2	3	4	5	6
27	2332670.43	423981.43	Картометрический	0,1	-
28	2332665.63	423995.83	Картометрический	0,1	-
29	2332661.73	424015.33	Картометрический	0,1	-
30	2332665.63	424071.87	Картометрический	0,1	-
31	2332669.53	424108.92	Картометрический	0,1	-
32	2332694.88	424124.51	Картометрический	0,1	-
33	2332716.33	424142.06	Картометрический	0,1	-
34	2332716.33	424181.06	Картометрический	0,1	-
35	2332735.83	424196.66	Картометрический	0,1	-
36	2332792.37	424194.71	Картометрический	0,1	-
1	2332819.53	424233.21	Картометрический	0,1	-

3. Сведения о характерных точках части (частей) границы объекта

Обозначение характерных точек границ	Координаты, м		Метод определения координат характерной точки	Средняя квадратическая погрешность положения характерной точки (Mf), м	Описание обозначения точки на местности (при наличии)
	X	Y			
1	2	3	4	5	6
-	-	-	-	-	-

Раздел 3

Сведения о местоположении измененных (уточненных) границ объекта

1. Система координат -

2. Сведения о характерных точках границ объекта

Обозначение характерных точек границ	Существующие координаты, м		Измененные (уточненные) координаты, м		Метод определения координат характерной точки	Средняя квадратическая погрешность положения характерной точки (Mf), м	Описание обозначения точки на местности (при наличии)
	X	Y	X	Y			
1	2	3	4	5	6	7	8
-	-	-	-	-	-	-	

3. Сведения о характерных точках части (частей) границы объекта

Обозначение характерных точек границ	Существующие координаты, м		Измененные (уточненные) координаты, м		Метод определения координат характерной точки	Средняя квадратическая погрешность положения характерной точки (Mf), м	Описание обозначения точки на местности (при наличии)
	X	Y	X	Y			
1	2	3	4	5	6	7	8
-	-	-	-	-	-	-	

Раздел 4

План границ объекта



Масштаб 1:3 000

Условные обозначения:

- - граница объекта, местоположение которого описано
- - границы муниципальных образований
- - границы зон с особыми условиями использования территорий
- - границы земельных участков по сведениям ЕГРН
- - поворотная точка границ объекта

Подпись _____ Дата « ____ » _____ 20__ г.

Место для оттиска печати лица, составившего описание местоположения границ объекта

ОПИСАНИЕ МЕСТОПОЛОЖЕНИЯ ГРАНИЦ

д. Елифановская

(наименование объекта, местоположение границ которого описано (далее - объект))

Раздел 1

Сведения об объекте

№ п/п	Характеристики объекта	Описание характеристик
1	2	3
1.	Местоположение объекта	Московская область, городской округ Шатура
2.	Площадь объекта +/- величина погрешности определения площади (Р +/- Дельта Р)	161807 кв. м ± 141 кв. м
3.	Иные характеристики объекта	

Раздел 2

Сведения о местоположении границ объекта

1. Система координат МСК-50, зона 2

2. Сведения о характерных точках границ объекта

Обозначение характерных точек границ	Координаты, м		Метод определения координат характерной точки	Средняя квадратическая погрешность положения характерной точки (Мт), м	Описание обозначения точки на местности (при наличии)
	X	Y			
1	2	3	4	5	6
Участок 1					
1	2329762.31	429402.51	Картометрический	0,1	-
2	2329758.42	429391.79	Картометрический	0,1	-
3	2329710.62	429259.78	Картометрический	0,1	-
4	2329711.27	429180.97	Картометрический	0,1	-
5	2329711.57	429144.87	Картометрический	0,1	-
6	2329700.94	429121.86	Картометрический	0,1	-
7	2329674.54	429064.71	Картометрический	0,1	-
8	2329662.18	428904.91	Картометрический	0,1	-
9	2329659.39	428868.88	Картометрический	0,1	-
10	2329606.84	428861.85	Картометрический	0,1	-
11	2329557.31	428873.55	Картометрический	0,1	-
12	2329546.56	428892.87	Картометрический	0,1	-
13	2329557.89	429040.02	Картометрический	0,1	-
14	2329508.50	429076.85	Картометрический	0,1	-
15	2329386.98	429085.73	Картометрический	0,1	-
16	2329381.91	429167.81	Картометрический	0,1	-
17	2329375.54	429270.83	Картометрический	0,1	-
18	2329376.71	429294.65	Картометрический	0,1	-
19	2329384.98	429463.31	Картометрический	0,1	-
20	2329474.00	429482.22	Картометрический	0,1	-
21	2329496.86	429507.38	Картометрический	0,1	-
22	2329715.95	429454.69	Картометрический	0,1	-
23	2329730.02	429451.30	Картометрический	0,1	-
1	2329762.31	429402.51	Картометрический	0,1	-

Раздел 2

Сведения о местоположении границ объекта

3. Сведения о характерных точках части (частей) границы объекта

Обозначение характерных точек границ	Координаты, м		Метод определения координат характерной точки	Средняя квадратическая погрешность положения характерной точки (M _t), м	Описание обозначения точки на местности (при наличии)
	X	Y			
1	2	3	4	5	6
-	-	-	-	-	-

Раздел 3

Сведения о местоположении измененных (уточненных) границ объекта

1. Система координат -

2. Сведения о характерных точках границ объекта

Обозначение характерных точек границ	Существующие координаты, м		Измененные (уточненные) координаты, м		Метод определения координат характерной точки	Средняя квадратическая погрешность положения характерной точки (Mf), м	Описание обозначения точки на местности (при наличии)
	X	Y	X	Y			
1	2	3	4	5	6	7	8
-	-	-	-	-	-	-	

3. Сведения о характерных точках части (частей) границы объекта

Обозначение характерных точек границ	Существующие координаты, м		Измененные (уточненные) координаты, м		Метод определения координат характерной точки	Средняя квадратическая погрешность положения характерной точки (Mf), м	Описание обозначения точки на местности (при наличии)
	X	Y	X	Y			
1	2	3	4	5	6	7	8
-	-	-	-	-	-	-	

Раздел 4

План границ объекта



Масштаб 1:3 500

Условные обозначения:

- - граница объекта, местоположение которого описано
- - границы муниципальных образований
- - границы зон с особыми условиями использования территорий
- - границы земельных участков по сведениям ЕГРН
- - поворотная точка границ объекта

Подпись _____ Дата « ____ » _____ 20__ г.

Место для оттиска печати лица, составившего описание местоположения границ объекта

ОПИСАНИЕ МЕСТОПОЛОЖЕНИЯ ГРАНИЦ

д. Епихино

(наименование объекта, местоположение границ которого описано (далее - объект))

Раздел 1

Сведения об объекте

№ п/п	Характеристики объекта	Описание характеристик
1	2	3
1.	Местоположение объекта	Московская область, городской округ Шатура
2.	Площадь объекта +/- величина погрешности определения площади (Р +/- Дельта Р)	147847 кв. м ± 135 кв. м
3.	Иные характеристики объекта	

Раздел 2

Сведения о местоположении границ объекта

1. Система координат МСК-50, зона 2

2. Сведения о характерных точках границ объекта

Обозначение характерных точек границ	Координаты, м		Метод определения координат характерной точки	Средняя квадратическая погрешность положения характерной точки (Мт), м	Описание обозначения точки на местности (при наличии)
	X	Y			
1	2	3	4	5	6
Участок 1					
1	2331819.08	425527.92	Картометрический	0,1	-
2	2331786.63	425355.85	Картометрический	0,1	-
3	2332063.23	425107.76	Картометрический	0,1	-
4	2332097.08	425148.00	Картометрический	0,1	-
5	2332185.03	425151.42	Картометрический	0,1	-
6	2332213.85	425205.70	Картометрический	0,1	-
7	2332279.66	425304.42	Картометрический	0,1	-
8	2331992.11	425629.78	Картометрический	0,1	-
9	2331973.42	425632.78	Картометрический	0,1	-
10	2331933.73	425623.54	Картометрический	0,1	-
1	2331819.08	425527.92	Картометрический	0,1	-
3. Сведения о характерных точках части (частей) границы объекта					
Обозначение характерных точек границ	Координаты, м		Метод определения координат характерной точки	Средняя квадратическая погрешность положения характерной точки (Мт), м	Описание обозначения точки на местности (при наличии)
	X	Y			
1	2	3	4	5	6
-	-	-	-	-	-

Раздел 3

Сведения о местоположении измененных (уточненных) границ объекта

1. Система координат -

2. Сведения о характерных точках границ объекта

Обозначение характерных точек границ	Существующие координаты, м		Измененные (уточненные) координаты, м		Метод определения координат характерной точки	Средняя квадратическая погрешность положения характерной точки (Mf), м	Описание обозначения точки на местности (при наличии)
	X	Y	X	Y			
1	2	3	4	5	6	7	8
-	-	-	-	-	-	-	

3. Сведения о характерных точках части (частей) границы объекта

Обозначение характерных точек границ	Существующие координаты, м		Измененные (уточненные) координаты, м		Метод определения координат характерной точки	Средняя квадратическая погрешность положения характерной точки (Mf), м	Описание обозначения точки на местности (при наличии)
	X	Y	X	Y			
1	2	3	4	5	6	7	8
-	-	-	-	-	-	-	

Раздел 4
План границ объекта



Масштаб 1:3 000

Условные обозначения:

- - граница объекта, местоположение которого описано
- - границы муниципальных образований
- - границы зон с особыми условиями использования территорий
- - границы земельных участков по сведениям ЕГРН
- - поворотная точка границ объекта

Подпись _____ Дата « ____ » _____ 20__ г.

Место для оттиска печати лица, составившего описание местоположения границ объекта

ОПИСАНИЕ МЕСТОПОЛОЖЕНИЯ ГРАНИЦ

д. Ершовская

(наименование объекта, местоположение границ которого описано (далее - объект))

Раздел 1

Сведения об объекте

№ п/п	Характеристики объекта	Описание характеристик
1	2	3
1.	Местоположение объекта	Московская область, городской округ Шатура
2.	Площадь объекта +/- величина погрешности определения площади (Р +/- Дельта Р)	153487 кв. м ± 137 кв. м
3.	Иные характеристики объекта	

Раздел 2

Сведения о местоположении границ объекта

1. Система координат МСК-50, зона 2

2. Сведения о характерных точках границ объекта

Обозначение характерных точек границ	Координаты, м		Метод определения координат характерной точки	Средняя квадратическая погрешность положения характерной точки (Мт), м	Описание обозначения точки на местности (при наличии)
	X	Y			
1	2	3	4	5	6
Участок 1					
1	2329884.12	425075.55	Картометрический	0,1	-
2	2329877.93	425087.21	Картометрический	0,1	-
3	2329866.99	425107.81	Картометрический	0,1	-
4	2329858.17	425124.42	Картометрический	0,1	-
5	2329856.74	425127.11	Картометрический	0,1	-
6	2329851.48	425129.34	Картометрический	0,1	-
7	2329823.36	425141.29	Картометрический	0,1	-
8	2329856.40	425328.88	Картометрический	0,1	-
9	2329801.24	425536.93	Картометрический	0,1	-
10	2329567.03	425444.90	Картометрический	0,1	-
11	2329251.77	425324.13	Картометрический	0,1	-
12	2329270.91	425308.99	Картометрический	0,1	-
13	2329303.27	425283.89	Картометрический	0,1	-
14	2329346.04	425251.03	Картометрический	0,1	-
15	2329341.37	425245.16	Картометрический	0,1	-
16	2329335.15	425237.33	Картометрический	0,1	-
17	2329328.92	425229.50	Картометрический	0,1	-
18	2329341.72	425219.67	Картометрический	0,1	-
19	2329342.03	425219.44	Картометрический	0,1	-
20	2329376.57	425194.99	Картометрический	0,1	-
21	2329376.91	425194.77	Картометрический	0,1	-
22	2329397.92	425181.14	Картометрический	0,1	-
23	2329398.79	425180.63	Картометрический	0,1	-
24	2329421.26	425169.09	Картометрический	0,1	-
25	2329422.27	425168.64	Картометрический	0,1	-
26	2329443.28	425160.63	Картометрический	0,1	-

Раздел 2

Сведения о местоположении границ объекта

Обозначение характерных точек границ	Координаты, м		Метод определения координат характерной точки	Средняя квадратическая погрешность положения характерной точки (Mf), м	Описание обозначения точки на местности (при наличии)
	X	Y			
1	2	3	4	5	6
27	2329444.30	425160.30	Картометрический	0,1	-
28	2329462.92	425155.41	Картометрический	0,1	-
29	2329463.84	425155.22	Картометрический	0,1	-
30	2329480.90	425152.41	Картометрический	0,1	-
31	2329481.46	425152.33	Картометрический	0,1	-
32	2329506.84	425149.63	Картометрический	0,1	-
33	2329507.61	425149.57	Картометрический	0,1	-
34	2329539.23	425148.64	Картометрический	0,1	-
35	2329539.80	425148.64	Картометрический	0,1	-
36	2329547.73	425148.85	Картометрический	0,1	-
37	2329547.71	425148.20	Картометрический	0,1	-
38	2329694.82	425152.30	Картометрический	0,1	-
39	2329779.11	425130.28	Картометрический	0,1	-
40	2329851.82	425103.26	Картометрический	0,1	-
1	2329884.12	425075.55	Картометрический	0,1	-

3. Сведения о характерных точках части (частей) границы объекта

Обозначение характерных точек границ	Координаты, м		Метод определения координат характерной точки	Средняя квадратическая погрешность положения характерной точки (Mf), м	Описание обозначения точки на местности (при наличии)
	X	Y			
1	2	3	4	5	6
-	-	-	-	-	-

Раздел 3

Сведения о местоположении измененных (уточненных) границ объекта

1. Система координат -

2. Сведения о характерных точках границ объекта

Обозначение характерных точек границ	Существующие координаты, м		Измененные (уточненные) координаты, м		Метод определения координат характерной точки	Средняя квадратическая погрешность положения характерной точки (Mf), м	Описание обозначения точки на местности (при наличии)
	X	Y	X	Y			
1	2	3	4	5	6	7	8
-	-	-	-	-	-	-	

3. Сведения о характерных точках части (частей) границы объекта

Обозначение характерных точек границ	Существующие координаты, м		Измененные (уточненные) координаты, м		Метод определения координат характерной точки	Средняя квадратическая погрешность положения характерной точки (Mf), м	Описание обозначения точки на местности (при наличии)
	X	Y	X	Y			
1	2	3	4	5	6	7	8
-	-	-	-	-	-	-	

Раздел 4
План границ объекта



Масштаб 1:3 500

Условные обозначения:

- - граница объекта, местоположение которого описано
- - границы муниципальных образований
- - границы зон с особыми условиями использования территорий
- - границы земельных участков по сведениям ЕГРН
- - поворотная точка границ объекта

Подпись _____ Дата « ____ » _____ 20__ г.

Место для оттиска печати лица, составившего описание местоположения границ объекта

ОПИСАНИЕ МЕСТОПОЛОЖЕНИЯ ГРАНИЦ

д. Ефремово

(наименование объекта, местоположение границ которого описано (далее - объект))

Раздел 1

Сведения об объекте

№ п/п	Характеристики объекта	Описание характеристик
1	2	3
1.	Местоположение объекта	Московская область, городской округ Шатура
2.	Площадь объекта +/- величина погрешности определения площади (Р +/- Дельта Р)	608981 кв. м ± 273 кв. м
3.	Иные характеристики объекта	

Раздел 2

Сведения о местоположении границ объекта

1. Система координат МСК-50, зона 2

2. Сведения о характерных точках границ объекта

Обозначение характерных точек границ	Координаты, м		Метод определения координат характерной точки	Средняя квадратическая погрешность положения характерной точки (Мг), м	Описание обозначения точки на местности (при наличии)
	X	Y			
1	2	3	4	5	6
Участок 1					
1	2353133.05	414678.45	Картометрический	0,1	-
2	2353103.83	414649.21	Картометрический	0,1	-
3	2353046.93	414630.16	Картометрический	0,1	-
4	2352958.42	414624.13	Картометрический	0,1	-
5	2352908.02	414621.89	Картометрический	0,1	-
6	2352869.30	414618.75	Картометрический	0,1	-
7	2352807.01	414611.60	Картометрический	0,1	-
8	2352757.19	414598.65	Картометрический	0,1	-
9	2352755.23	414598.14	Картометрический	0,1	-
10	2352699.74	414601.47	Картометрический	0,1	-
11	2352663.29	414609.79	Картометрический	0,1	-
12	2352613.48	414596.54	Картометрический	0,1	-
13	2352608.50	414574.53	Картометрический	0,1	-
14	2352560.30	414566.13	Картометрический	0,1	-
15	2352444.37	414517.97	Картометрический	0,1	-
16	2352412.14	414514.43	Картометрический	0,1	-
17	2352377.01	414507.90	Картометрический	0,1	-
18	2352357.27	414499.66	Картометрический	0,1	-
19	2352330.04	414495.08	Картометрический	0,1	-
20	2352195.01	414477.02	Картометрический	0,1	-
21	2352158.55	414498.81	Картометрический	0,1	-
22	2352137.20	414498.74	Картометрический	0,1	-
23	2352105.80	414496.82	Картометрический	0,1	-
24	2352038.50	414476.45	Картометрический	0,1	-
25	2352008.15	414456.60	Картометрический	0,1	-
26	2352008.14	414456.60	Картометрический	0,1	-

Раздел 2

Сведения о местоположении границ объекта

Обозначение характерных точек границ	Координаты, м		Метод определения координат характерной точки	Средняя квадратическая погрешность положения характерной точки (Mf), м	Описание обозначения точки на местности (при наличии)
	X	Y			
1	2	3	4	5	6
27	2352004.11	414453.95	Картометрический	0,1	-
28	2351982.43	414430.35	Картометрический	0,1	-
29	2351947.82	414388.25	Картометрический	0,1	-
30	2351927.26	414360.97	Картометрический	0,1	-
31	2351904.78	414332.01	Картометрический	0,1	-
32	2351881.71	414301.93	Картометрический	0,1	-
33	2351881.59	414301.77	Картометрический	0,1	-
34	2351848.99	414262.36	Картометрический	0,1	-
35	2351829.37	414238.50	Картометрический	0,1	-
36	2351745.39	414234.83	Картометрический	0,1	-
37	2351638.73	414083.59	Картометрический	0,1	-
38	2351588.49	414046.05	Картометрический	0,1	-
39	2351523.82	414114.14	Картометрический	0,1	-
40	2351648.84	414228.66	Картометрический	0,1	-
41	2351649.25	414262.70	Картометрический	0,1	-
42	2351672.05	414302.21	Картометрический	0,1	-
43	2351694.86	414341.71	Картометрический	0,1	-
44	2351695.14	414391.78	Картометрический	0,1	-
45	2351682.02	414439.42	Картометрический	0,1	-
46	2351699.73	414478.20	Картометрический	0,1	-
47	2351724.59	414511.82	Картометрический	0,1	-
48	2351759.68	414529.12	Картометрический	0,1	-
49	2351806.63	414511.82	Картометрический	0,1	-
50	2351867.89	414465.05	Картометрический	0,1	-
51	2351883.98	414495.74	Картометрический	0,1	-
52	2351901.78	414541.05	Картометрический	0,1	-
53	2351902.78	414595.09	Картометрический	0,1	-
54	2352008.78	414606.68	Картометрический	0,1	-
55	2352053.49	414606.68	Картометрический	0,1	-
56	2352169.43	414648.84	Картометрический	0,1	-

Раздел 2

Сведения о местоположении границ объекта

Обозначение характерных точек границ	Координаты, м		Метод определения координат характерной точки	Средняя квадратическая погрешность положения характерной точки (Mf), м	Описание обозначения точки на местности (при наличии)
	X	Y			
1	2	3	4	5	6
57	2352240.66	414656.35	Картометрический	0,1	-
58	2352301.24	414684.49	Картометрический	0,1	-
59	2352450.34	414693.91	Картометрический	0,1	-
60	2352461.52	414666.59	Картометрический	0,1	-
61	2352731.34	414702.46	Картометрический	0,1	-
62	2352729.61	414783.87	Картометрический	0,1	-
63	2352764.90	414794.04	Картометрический	0,1	-
64	2352797.30	414805.16	Картометрический	0,1	-
65	2352938.52	414828.43	Картометрический	0,1	-
66	2352938.06	414930.78	Картометрический	0,1	-
67	2352852.59	414952.20	Картометрический	0,1	-
68	2352688.00	415023.55	Картометрический	0,1	-
69	2352688.94	415025.64	Картометрический	0,1	-
70	2352714.02	415079.50	Картометрический	0,1	-
71	2352708.52	415094.13	Картометрический	0,1	-
72	2352766.68	415068.48	Картометрический	0,1	-
73	2352796.90	415086.72	Картометрический	0,1	-
74	2352855.08	415162.23	Картометрический	0,1	-
75	2352862.06	415181.87	Картометрический	0,1	-
76	2352870.64	415171.69	Картометрический	0,1	-
77	2352870.85	415171.45	Картометрический	0,1	-
78	2352878.06	415163.21	Картометрический	0,1	-
79	2352879.51	415161.74	Картометрический	0,1	-
80	2352883.10	415158.50	Картометрический	0,1	-
81	2352895.03	415154.43	Картометрический	0,1	-
82	2352895.21	415157.74	Картометрический	0,1	-
83	2352895.93	415170.49	Картометрический	0,1	-
84	2352896.52	415181.03	Картометрический	0,1	-
85	2352899.75	415180.51	Картометрический	0,1	-
86	2352913.55	415178.30	Картометрический	0,1	-

Раздел 2

Сведения о местоположении границ объекта

Обозначение характерных точек границ	Координаты, м		Метод определения координат характерной точки	Средняя квадратическая погрешность положения характерной точки (Mf), м	Описание обозначения точки на местности (при наличии)
	X	Y			
1	2	3	4	5	6
87	2352913.24	415178.50	Картометрический	0,1	-
88	2352910.76	415180.68	Картометрический	0,1	-
89	2352903.72	415187.03	Картометрический	0,1	-
90	2352897.30	415194.37	Картометрический	0,1	-
91	2352888.65	415204.63	Картометрический	0,1	-
92	2352888.29	415205.04	Картометрический	0,1	-
93	2352881.75	415212.33	Картометрический	0,1	-
94	2352912.32	415254.97	Картометрический	0,1	-
95	2353030.36	415242.26	Картометрический	0,1	-
96	2353038.43	415269.58	Картометрический	0,1	-
97	2353089.98	415302.50	Картометрический	0,1	-
98	2353203.81	415257.34	Картометрический	0,1	-
99	2353208.26	415276.32	Картометрический	0,1	-
100	2353219.52	415274.52	Картометрический	0,1	-
101	2353213.96	415250.84	Картометрический	0,1	-
102	2353362.59	415154.07	Картометрический	0,1	-
103	2353494.25	415090.73	Картометрический	0,1	-
104	2353654.47	415088.87	Картометрический	0,1	-
105	2353646.39	414971.51	Картометрический	0,1	-
106	2353578.40	414935.76	Картометрический	0,1	-
107	2353544.17	414922.11	Картометрический	0,1	-
108	2353531.17	414827.14	Картометрический	0,1	-
109	2353522.94	414811.78	Картометрический	0,1	-
110	2353500.77	414796.36	Картометрический	0,1	-
111	2353407.73	414734.90	Картометрический	0,1	-
112	2353397.56	414703.74	Картометрический	0,1	-
113	2353367.60	414685.59	Картометрический	0,1	-
114	2353332.45	414672.57	Картометрический	0,1	-
115	2353307.34	414668.39	Картометрический	0,1	-
116	2353254.18	414666.56	Картометрический	0,1	-

Раздел 2

Сведения о местоположении границ объекта

Обозначение характерных точек границ	Координаты, м		Метод определения координат характерной точки	Средняя квадратическая погрешность положения характерной точки (Mf), м	Описание обозначения точки на местности (при наличии)
	X	Y			
1	2	3	4	5	6
117	2353205.04	414686.74	Картометрический	0,1	-
118	2353168.90	414690.61	Картометрический	0,1	-
1	2353133.05	414678.45	Картометрический	0,1	-
119	2353713.66	414622.11	Картометрический	0,1	-
120	2353689.11	414560.10	Картометрический	0,1	-
121	2353675.50	414566.33	Картометрический	0,1	-
122	2353699.97	414628.37	Картометрический	0,1	-
119	2353713.66	414622.11	Картометрический	0,1	-

3. Сведения о характерных точках части (частей) границы объекта

Обозначение характерных точек границ	Координаты, м		Метод определения координат характерной точки	Средняя квадратическая погрешность положения характерной точки (Mf), м	Описание обозначения точки на местности (при наличии)
	X	Y			
1	2	3	4	5	6
-	-	-	-	-	-

Раздел 3

Сведения о местоположении измененных (уточненных) границ объекта

1. Система координат -

2. Сведения о характерных точках границ объекта

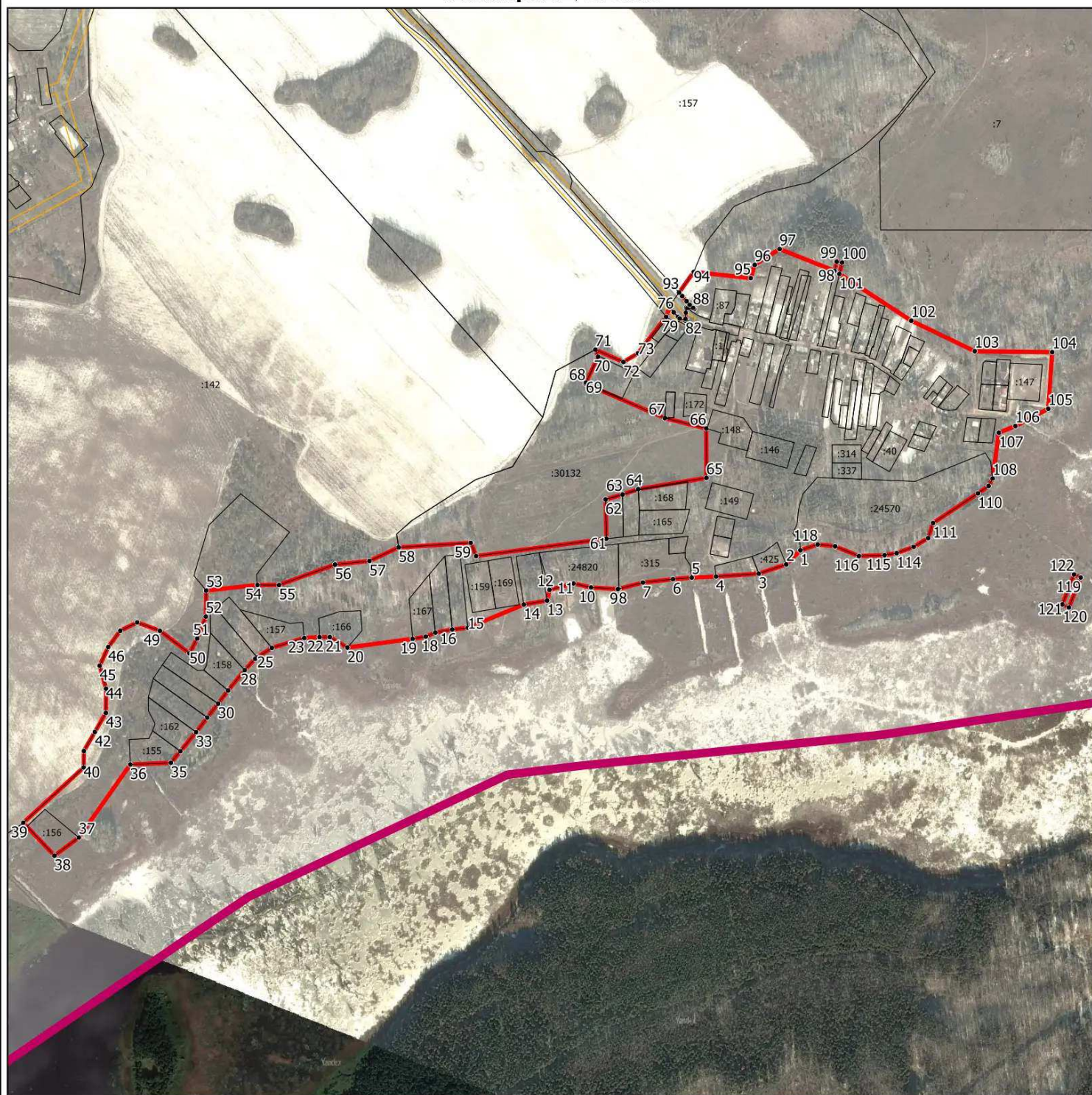
Обозначение характерных точек границ	Существующие координаты, м		Измененные (уточненные) координаты, м		Метод определения координат характерной точки	Средняя квадратическая погрешность положения характерной точки (Mf), м	Описание обозначения точки на местности (при наличии)
	X	Y	X	Y			
1	2	3	4	5	6	7	8
-	-	-	-	-	-	-	

3. Сведения о характерных точках части (частей) границы объекта

Обозначение характерных точек границ	Существующие координаты, м		Измененные (уточненные) координаты, м		Метод определения координат характерной точки	Средняя квадратическая погрешность положения характерной точки (Mf), м	Описание обозначения точки на местности (при наличии)
	X	Y	X	Y			
1	2	3	4	5	6	7	8
-	-	-	-	-	-	-	

Раздел 4

План границ объекта



Масштаб 1:11 000

Условные обозначения:

- - граница объекта, местоположение которого описано
- - границы муниципальных образований
- - границы зон с особыми условиями использования территорий
- - границы земельных участков по сведениям ЕГРН
- - поворотная точка границ объекта

Подпись _____ Дата « ____ » _____ 20__ г.

Место для оттиска печати лица, составившего описание местоположения границ объекта

ОПИСАНИЕ МЕСТОПОЛОЖЕНИЯ ГРАНИЦ

д. Зименки

(наименование объекта, местоположение границ которого описано (далее - объект))

Раздел 1

Сведения об объекте

№ п/п	Характеристики объекта	Описание характеристик
1	2	3
1.	Местоположение объекта	Московская область, городской округ Шатура
2.	Площадь объекта +/- величина погрешности определения площади (Р +/- Дельта Р)	313912 кв. м ± 196 кв. м
3.	Иные характеристики объекта	

Раздел 2

Сведения о местоположении границ объекта

1. Система координат МСК-50, зона 2

2. Сведения о характерных точках границ объекта

Обозначение характерных точек границ	Координаты, м		Метод определения координат характерной точки	Средняя квадратическая погрешность положения характерной точки (Мт), м	Описание обозначения точки на местности (при наличии)
	X	Y			
1	2	3	4	5	6
Участок 1					
1	2352390.32	423235.08	Картометрический	0,1	-
2	2352418.14	423167.84	Картометрический	0,1	-
3	2352454.45	423122.43	Картометрический	0,1	-
4	2352499.84	423091.96	Картометрический	0,1	-
5	2352604.70	423112.62	Картометрический	0,1	-
6	2352763.84	423243.95	Картометрический	0,1	-
7	2352835.52	423298.43	Картометрический	0,1	-
8	2353111.26	423483.54	Картометрический	0,1	-
9	2353130.00	423506.09	Картометрический	0,1	-
10	2353131.71	423522.09	Картометрический	0,1	-
11	2353052.84	423659.50	Картометрический	0,1	-
12	2353023.01	423682.79	Картометрический	0,1	-
13	2353018.42	423672.57	Картометрический	0,1	-
14	2353003.35	423700.18	Картометрический	0,1	-
15	2352988.96	423703.92	Картометрический	0,1	-
16	2352963.89	423725.81	Картометрический	0,1	-
17	2352884.14	423811.82	Картометрический	0,1	-
18	2352764.91	423753.77	Картометрический	0,1	-
19	2352726.78	423724.22	Картометрический	0,1	-
20	2352626.12	423656.80	Картометрический	0,1	-
21	2352610.13	423643.74	Картометрический	0,1	-
22	2352600.03	423639.41	Картометрический	0,1	-
23	2352594.81	423644.37	Картометрический	0,1	-
24	2352566.88	423657.02	Картометрический	0,1	-
25	2352540.92	423631.86	Картометрический	0,1	-
26	2352555.75	423609.73	Картометрический	0,1	-

Раздел 2

Сведения о местоположении границ объекта

Обозначение характерных точек границ	Координаты, м		Метод определения координат характерной точки	Средняя квадратическая погрешность положения характерной точки (Mf), м	Описание обозначения точки на местности (при наличии)
	X	Y			
1	2	3	4	5	6
27	2352546.89	423605.61	Картометрический	0,1	-
28	2352541.97	423601.65	Картометрический	0,1	-
29	2352526.88	423591.49	Картометрический	0,1	-
30	2352307.89	423406.60	Картометрический	0,1	-
31	2352378.23	423266.14	Картометрический	0,1	-
32	2352379.00	423266.58	Картометрический	0,1	-
33	2352382.56	423260.47	Картометрический	0,1	-
34	2352397.99	423239.43	Картометрический	0,1	-
35	2352392.52	423236.29	Картометрический	0,1	-
1	2352390.32	423235.08	Картометрический	0,1	-

3. Сведения о характерных точках части (частей) границы объекта

Обозначение характерных точек границ	Координаты, м		Метод определения координат характерной точки	Средняя квадратическая погрешность положения характерной точки (Mf), м	Описание обозначения точки на местности (при наличии)
	X	Y			
1	2	3	4	5	6
-	-	-	-	-	-

Раздел 3

Сведения о местоположении измененных (уточненных) границ объекта

1. Система координат -

2. Сведения о характерных точках границ объекта

Обозначение характерных точек границ	Существующие координаты, м		Измененные (уточненные) координаты, м		Метод определения координат характерной точки	Средняя квадратическая погрешность положения характерной точки (Mf), м	Описание обозначения точки на местности (при наличии)
	X	Y	X	Y			
1	2	3	4	5	6	7	8
-	-	-	-	-	-	-	

3. Сведения о характерных точках части (частей) границы объекта

Обозначение характерных точек границ	Существующие координаты, м		Измененные (уточненные) координаты, м		Метод определения координат характерной точки	Средняя квадратическая погрешность положения характерной точки (Mf), м	Описание обозначения точки на местности (при наличии)
	X	Y	X	Y			
1	2	3	4	5	6	7	8
-	-	-	-	-	-	-	

Раздел 4
План границ объекта



Масштаб 1:4 500

Условные обозначения:

- - граница объекта, местоположение которого описано
- - границы муниципальных образований
- - границы зон с особыми условиями использования территорий
- - границы земельных участков по сведениям ЕГРН
- - поворотная точка границ объекта

Подпись _____ Дата « ____ » _____ 20__ г.

Место для оттиска печати лица, составившего описание местоположения границ объекта

ОПИСАНИЕ МЕСТОПОЛОЖЕНИЯ ГРАНИЦ

д. Ивановская

(наименование объекта, местоположение границ которого описано (далее - объект))

Раздел 1

Сведения об объекте

№ п/п	Характеристики объекта	Описание характеристик
1	2	3
1.	Местоположение объекта	Московская область, городской округ Шатура
2.	Площадь объекта +/- величина погрешности определения площади (Р +/- Дельта Р)	138706 кв. м ± 130 кв. м
3.	Иные характеристики объекта	

Раздел 2

Сведения о местоположении границ объекта

1. Система координат МСК-50, зона 2

2. Сведения о характерных точках границ объекта

Обозначение характерных точек границ	Координаты, м		Метод определения координат характерной точки	Средняя квадратическая погрешность положения характерной точки (Мт), м	Описание обозначения точки на местности (при наличии)
	X	Y			
1	2	3	4	5	6
Участок 1					
1	2333043.21	421966.14	Картометрический	0,1	-
2	2333043.32	421956.65	Картометрический	0,1	-
3	2333027.75	421947.29	Картометрический	0,1	-
4	2333021.61	421909.22	Картометрический	0,1	-
5	2333035.65	421855.04	Картометрический	0,1	-
6	2333068.74	421844.73	Картометрический	0,1	-
7	2333098.24	421758.25	Картометрический	0,1	-
8	2333124.67	421755.61	Картометрический	0,1	-
9	2333135.90	421668.93	Картометрический	0,1	-
10	2333109.22	421618.56	Картометрический	0,1	-
11	2333081.71	421610.74	Картометрический	0,1	-
12	2332933.75	421580.21	Картометрический	0,1	-
13	2332863.44	421565.70	Картометрический	0,1	-
14	2332785.01	421571.88	Картометрический	0,1	-
15	2332726.39	421605.19	Картометрический	0,1	-
16	2332705.42	421650.77	Картометрический	0,1	-
17	2332686.41	421695.80	Картометрический	0,1	-
18	2332680.43	421725.38	Картометрический	0,1	-
19	2332669.97	421777.22	Картометрический	0,1	-
20	2332648.38	421883.94	Картометрический	0,1	-
21	2332711.48	421893.69	Картометрический	0,1	-
22	2332771.47	421902.96	Картометрический	0,1	-
23	2332811.83	421906.71	Картометрический	0,1	-
24	2332852.19	421910.46	Картометрический	0,1	-
25	2332858.36	421913.21	Картометрический	0,1	-
26	2332881.56	421941.65	Картометрический	0,1	-

Раздел 2

Сведения о местоположении границ объекта

Обозначение характерных точек границ	Координаты, м		Метод определения координат характерной точки	Средняя квадратическая погрешность положения характерной точки (Mf), м	Описание обозначения точки на местности (при наличии)
	X	Y			
1	2	3	4	5	6
27	2332882.71	421953.54	Картометрический	0,1	-
28	2332885.81	421950.49	Картометрический	0,1	-
29	2332897.93	421947.21	Картометрический	0,1	-
30	2332912.88	421943.09	Картометрический	0,1	-
31	2332919.90	421943.99	Картометрический	0,1	-
32	2332926.05	421947.39	Картометрический	0,1	-
33	2332949.04	421961.08	Картометрический	0,1	-
34	2332960.80	421963.69	Картометрический	0,1	-
35	2332971.78	421961.54	Картометрический	0,1	-
36	2332988.12	421958.84	Картометрический	0,1	-
37	2333002.24	421952.47	Картометрический	0,1	-
38	2333014.07	421951.43	Картометрический	0,1	-
39	2333027.54	421955.19	Картометрический	0,1	-
40	2333037.08	421958.91	Картометрический	0,1	-
1	2333043.21	421966.14	Картометрический	0,1	-

3. Сведения о характерных точках части (частей) границы объекта

Обозначение характерных точек границ	Координаты, м		Метод определения координат характерной точки	Средняя квадратическая погрешность положения характерной точки (Mf), м	Описание обозначения точки на местности (при наличии)
	X	Y			
1	2	3	4	5	6
-	-	-	-	-	-

Раздел 3

Сведения о местоположении измененных (уточненных) границ объекта

1. Система координат -

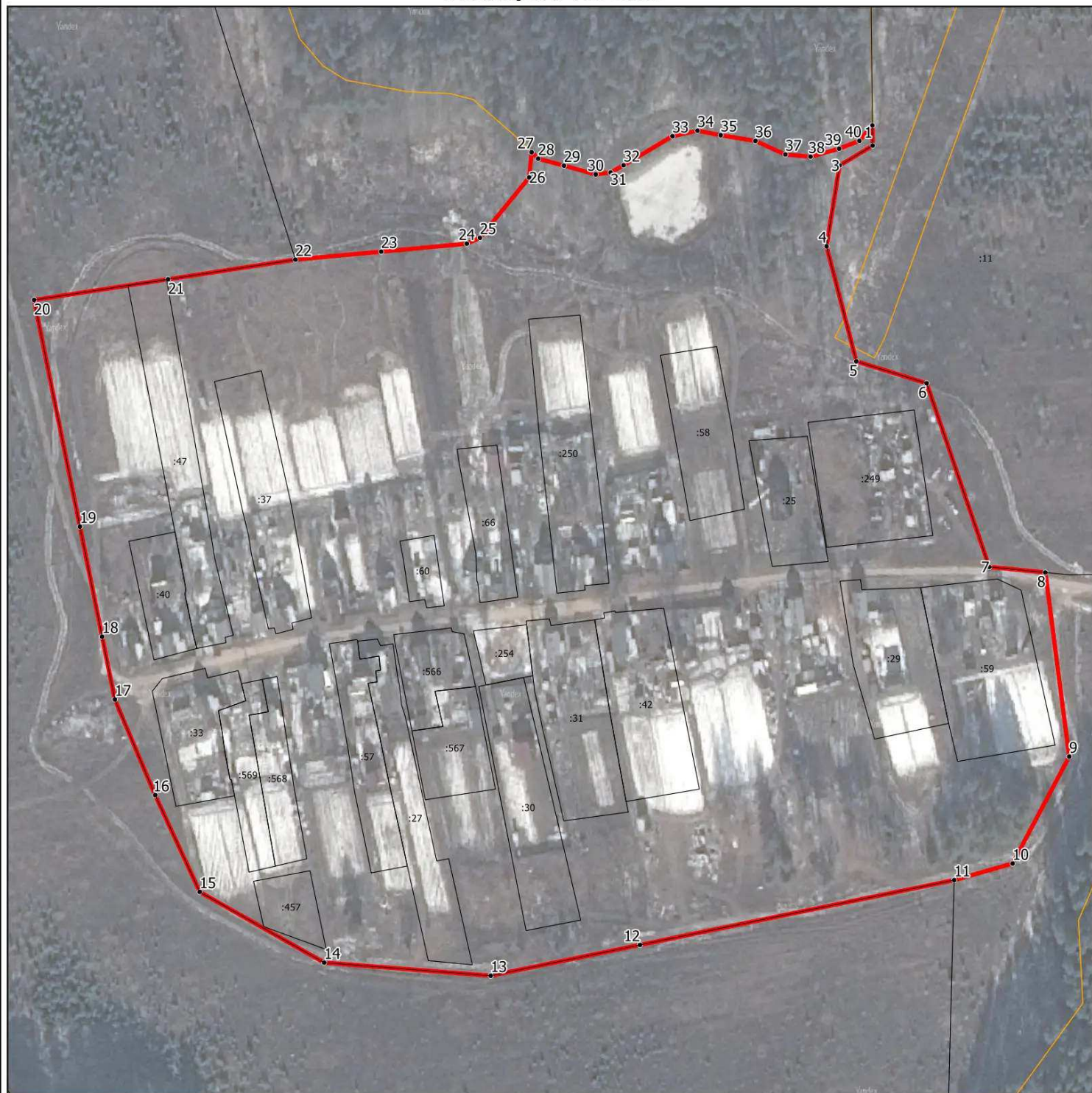
2. Сведения о характерных точках границ объекта

Обозначение характерных точек границ	Существующие координаты, м		Измененные (уточненные) координаты, м		Метод определения координат характерной точки	Средняя квадратическая погрешность положения характерной точки (Mf), м	Описание обозначения точки на местности (при наличии)
	X	Y	X	Y			
1	2	3	4	5	6	7	8
-	-	-	-	-	-	-	

3. Сведения о характерных точках части (частей) границы объекта

Обозначение характерных точек границ	Существующие координаты, м		Измененные (уточненные) координаты, м		Метод определения координат характерной точки	Средняя квадратическая погрешность положения характерной точки (Mf), м	Описание обозначения точки на местности (при наличии)
	X	Y	X	Y			
1	2	3	4	5	6	7	8
-	-	-	-	-	-	-	

Раздел 4
План границ объекта



Масштаб 1:2 500

Условные обозначения:

- - граница объекта, местоположение которого описано
- - границы муниципальных образований
- - границы зон с особыми условиями использования территорий
- - границы земельных участков по сведениям ЕГРН
- - поворотная точка границ объекта

Подпись _____ Дата « ____ » _____ 20__ г.

Место для оттиска печати лица, составившего описание местоположения границ объекта

ОПИСАНИЕ МЕСТОПОЛОЖЕНИЯ ГРАНИЦ

д. Инюшинская

(наименование объекта, местоположение границ которого описано (далее - объект))

Раздел 1

Сведения об объекте

№ п/п	Характеристики объекта	Описание характеристик
1	2	3
1.	Местоположение объекта	Московская область, городской округ Шатура
2.	Площадь объекта +/- величина погрешности определения площади (P +/- Дельта P)	251749 кв. м ± 176 кв. м
3.	Иные характеристики объекта	

Раздел 2

Сведения о местоположении границ объекта

1. Система координат МСК-50, зона 2

2. Сведения о характерных точках границ объекта

Обозначение характерных точек границ	Координаты, м		Метод определения координат характерной точки	Средняя квадратическая погрешность положения характерной точки (Мт), м	Описание обозначения точки на местности (при наличии)
	X	Y			
1	2	3	4	5	6
Участок 1					
1	2327954.91	446641.63	Картометрический	0,1	-
2	2327927.45	446644.17	Картометрический	0,1	-
3	2327927.77	446646.73	Картометрический	0,1	-
4	2327892.51	446649.87	Картометрический	0,1	-
5	2327892.27	446647.24	Картометрический	0,1	-
6	2327869.86	446649.17	Картометрический	0,1	-
7	2327870.02	446652.16	Картометрический	0,1	-
8	2327870.25	446656.66	Картометрический	0,1	-
9	2327870.78	446666.65	Картометрический	0,1	-
10	2327871.30	446676.65	Картометрический	0,1	-
11	2327871.69	446684.14	Картометрический	0,1	-
12	2327924.50	446679.60	Картометрический	0,1	-
13	2327924.61	446679.59	Картометрический	0,1	-
14	2327935.84	446678.55	Картометрический	0,1	-
15	2327936.40	446692.51	Картометрический	0,1	-
16	2327926.34	446693.41	Картометрический	0,1	-
17	2327669.90	446716.35	Картометрический	0,1	-
18	2327568.41	446854.66	Картометрический	0,1	-
19	2327510.50	446836.95	Картометрический	0,1	-
20	2327176.40	446600.76	Картометрический	0,1	-
21	2327133.59	446580.70	Картометрический	0,1	-
22	2327142.01	446489.53	Картометрический	0,1	-
23	2327145.64	446454.40	Картометрический	0,1	-
24	2327133.84	446451.84	Картометрический	0,1	-
25	2327136.55	446425.62	Картометрический	0,1	-
26	2327146.61	446326.49	Картометрический	0,1	-

Раздел 2

Сведения о местоположении границ объекта

Обозначение характерных точек границ	Координаты, м		Метод определения координат характерной точки	Средняя квадратическая погрешность положения характерной точки (Mf), м	Описание обозначения точки на местности (при наличии)
	X	Y			
1	2	3	4	5	6
27	2327146.62	446326.37	Картометрический	0,1	-
28	2327147.62	446315.27	Картометрический	0,1	-
29	2327150.26	446316.28	Картометрический	0,1	-
30	2327159.30	446319.40	Картометрический	0,1	-
31	2327165.86	446246.33	Картометрический	0,1	-
32	2327170.55	446201.39	Картометрический	0,1	-
33	2327170.57	446201.20	Картометрический	0,1	-
34	2327179.00	446113.35	Картометрический	0,1	-
35	2327182.43	446080.04	Картометрический	0,1	-
36	2327208.85	446083.55	Картометрический	0,1	-
37	2327236.54	446087.24	Картометрический	0,1	-
38	2327252.30	446098.73	Картометрический	0,1	-
39	2327251.78	446185.26	Картометрический	0,1	-
40	2327262.83	446239.36	Картометрический	0,1	-
41	2327257.47	446299.65	Картометрический	0,1	-
42	2327466.17	446405.39	Картометрический	0,1	-
43	2327664.87	446499.38	Картометрический	0,1	-
44	2327864.56	446547.02	Картометрический	0,1	-
45	2327877.54	446512.85	Картометрический	0,1	-
46	2327900.29	446526.89	Картометрический	0,1	-
1	2327954.91	446641.63	Картометрический	0,1	-

3. Сведения о характерных точках части (частей) границы объекта

Обозначение характерных точек границ	Координаты, м		Метод определения координат характерной точки	Средняя квадратическая погрешность положения характерной точки (Mf), м	Описание обозначения точки на местности (при наличии)
	X	Y			
1	2	3	4	5	6
-	-	-	-	-	-

Раздел 3

Сведения о местоположении измененных (уточненных) границ объекта

1. Система координат -

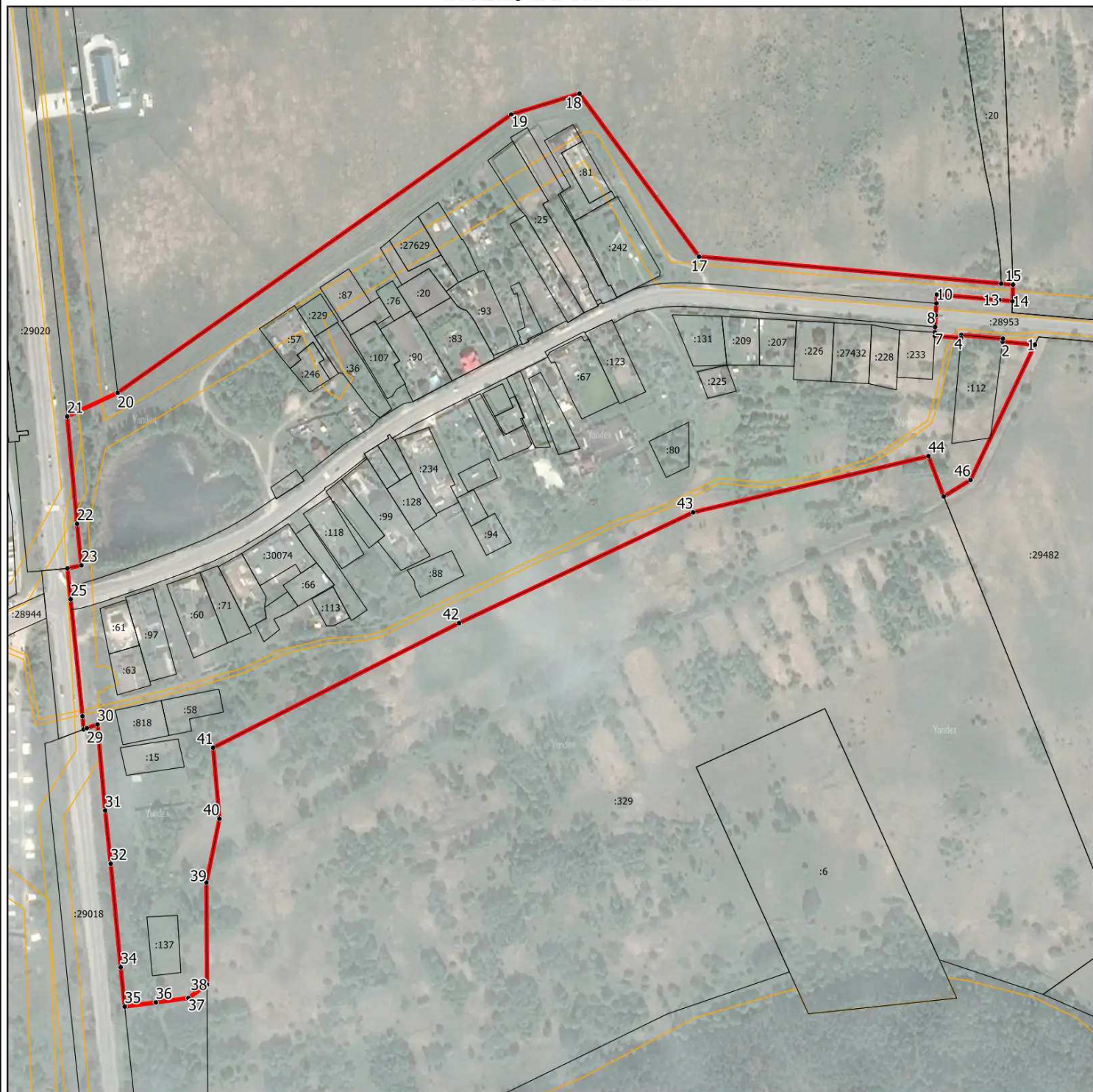
2. Сведения о характерных точках границ объекта

Обозначение характерных точек границ	Существующие координаты, м		Измененные (уточненные) координаты, м		Метод определения координат характерной точки	Средняя квадратическая погрешность положения характерной точки (Mf), м	Описание обозначения точки на местности (при наличии)
	X	Y	X	Y			
1	2	3	4	5	6	7	8
-	-	-	-	-	-	-	

3. Сведения о характерных точках части (частей) границы объекта

Обозначение характерных точек границ	Существующие координаты, м		Измененные (уточненные) координаты, м		Метод определения координат характерной точки	Средняя квадратическая погрешность положения характерной точки (Mf), м	Описание обозначения точки на местности (при наличии)
	X	Y	X	Y			
1	2	3	4	5	6	7	8
-	-	-	-	-	-	-	

Раздел 4
План границ объекта



Масштаб 1:4 500

Условные обозначения:

- - граница объекта, местоположение которого описано
- - границы муниципальных образований
- - границы зон с особыми условиями использования территорий
- - границы земельных участков по сведениям ЕГРН
- - поворотная точка границ объекта

Подпись _____ Дата « ____ » _____ 20__ г.

Место для оттиска печати лица, составившего описание местоположения границ объекта

ОПИСАНИЕ МЕСТОПОЛОЖЕНИЯ ГРАНИЦ

д. Казыкино

(наименование объекта, местоположение границ которого описано (далее - объект))

Раздел 1

Сведения об объекте

№ п/п	Характеристики объекта	Описание характеристик
1	2	3
1.	Местоположение объекта	Московская область, городской округ Шатура
2.	Площадь объекта +/- величина погрешности определения площади (Р +/- Дельта Р)	250503 кв. м ± 175 кв. м
3.	Иные характеристики объекта	

Раздел 2

Сведения о местоположении границ объекта

1. Система координат МСК-50, зона 2

2. Сведения о характерных точках границ объекта

Обозначение характерных точек границ	Координаты, м		Метод определения координат характерной точки	Средняя квадратическая погрешность положения характерной точки (Мт), м	Описание обозначения точки на местности (при наличии)
	X	Y			
1	2	3	4	5	6
Участок 1					
1	2351609.55	415785.37	Картометрический	0,1	-
2	2351625.19	415782.10	Картометрический	0,1	-
3	2351657.98	415765.36	Картометрический	0,1	-
4	2351660.38	415624.95	Картометрический	0,1	-
5	2351690.79	415498.60	Картометрический	0,1	-
6	2351668.18	415438.95	Картометрический	0,1	-
7	2351665.38	415432.11	Картометрический	0,1	-
8	2351642.40	415412.20	Картометрический	0,1	-
9	2351652.62	415279.80	Картометрический	0,1	-
10	2351640.27	415207.99	Картометрический	0,1	-
11	2351538.12	415239.41	Картометрический	0,1	-
12	2351453.93	415251.75	Картометрический	0,1	-
13	2351369.73	415264.09	Картометрический	0,1	-
14	2351282.17	415229.43	Картометрический	0,1	-
15	2351213.69	415230.43	Картометрический	0,1	-
16	2351133.99	415185.55	Картометрический	0,1	-
17	2351044.17	415200.14	Картометрический	0,1	-
18	2351086.28	415242.78	Картометрический	0,1	-
19	2351128.38	415285.41	Картометрический	0,1	-
20	2351208.08	415326.93	Картометрический	0,1	-
21	2351173.52	415402.37	Картометрический	0,1	-
22	2351144.81	415504.19	Картометрический	0,1	-
23	2351190.70	415564.46	Картометрический	0,1	-
24	2351242.91	415655.33	Картометрический	0,1	-
25	2351253.71	415769.60	Картометрический	0,1	-
26	2351374.80	415779.96	Картометрический	0,1	-

Раздел 2

Сведения о местоположении границ объекта

Обозначение характерных точек границ	Координаты, м		Метод определения координат характерной точки	Средняя квадратическая погрешность положения характерной точки (M _t), м	Описание обозначения точки на местности (при наличии)
	X	Y			
1	2	3	4	5	6
27	2351461.44	415754.66	Картометрический	0,1	-
28	2351512.64	415713.17	Картометрический	0,1	-
29	2351563.84	415714.17	Картометрический	0,1	-
30	2351600.15	415754.88	Картометрический	0,1	-
1	2351609.55	415785.37	Картометрический	0,1	-

3. Сведения о характерных точках части (частей) границы объекта

Обозначение характерных точек границ	Координаты, м		Метод определения координат характерной точки	Средняя квадратическая погрешность положения характерной точки (M _t), м	Описание обозначения точки на местности (при наличии)
	X	Y			
1	2	3	4	5	6
-	-	-	-	-	-

Раздел 3

Сведения о местоположении измененных (уточненных) границ объекта

1. Система координат -

2. Сведения о характерных точках границ объекта

Обозначение характерных точек границ	Существующие координаты, м		Измененные (уточненные) координаты, м		Метод определения координат характерной точки	Средняя квадратическая погрешность положения характерной точки (Mf), м	Описание обозначения точки на местности (при наличии)
	X	Y	X	Y			
1	2	3	4	5	6	7	8
-	-	-	-	-	-	-	

3. Сведения о характерных точках части (частей) границы объекта

Обозначение характерных точек границ	Существующие координаты, м		Измененные (уточненные) координаты, м		Метод определения координат характерной точки	Средняя квадратическая погрешность положения характерной точки (Mf), м	Описание обозначения точки на местности (при наличии)
	X	Y	X	Y			
1	2	3	4	5	6	7	8
-	-	-	-	-	-	-	

Раздел 4
План границ объекта



Масштаб 1:3 500

Условные обозначения:

- - граница объекта, местоположение которого описано
- - границы муниципальных образований
- - границы зон с особыми условиями использования территорий
- - границы земельных участков по сведениям ЕГРН
- - поворотная точка границ объекта

Подпись _____ Дата « ____ » _____ 20__ г.

Место для оттиска печати лица, составившего описание местоположения границ объекта

ОПИСАНИЕ МЕСТОПОЛОЖЕНИЯ ГРАНИЦ

д. Катчиково

(наименование объекта, местоположение границ которого описано (далее - объект))

Раздел 1

Сведения об объекте

№ п/п	Характеристики объекта	Описание характеристик
1	2	3
1.	Местоположение объекта	Московская область, городской округ Шатура
2.	Площадь объекта +/- величина погрешности определения площади (Р +/- Дельта Р)	256466 кв. м ± 177 кв. м
3.	Иные характеристики объекта	

Раздел 2

Сведения о местоположении границ объекта

1. Система координат МСК-50, зона 2

2. Сведения о характерных точках границ объекта

Обозначение характерных точек границ	Координаты, м		Метод определения координат характерной точки	Средняя квадратическая погрешность положения характерной точки (Мт), м	Описание обозначения точки на местности (при наличии)
	X	Y			
1	2	3	4	5	6
Участок 1					
1	2336079.04	413195.11	Картометрический	0,1	-
2	2336071.06	413208.40	Картометрический	0,1	-
3	2336066.10	413217.89	Картометрический	0,1	-
4	2336055.64	413211.56	Картометрический	0,1	-
5	2336040.98	413247.43	Картометрический	0,1	-
6	2336033.69	413277.05	Картометрический	0,1	-
7	2335990.22	413232.92	Картометрический	0,1	-
8	2335977.45	413239.89	Картометрический	0,1	-
9	2335935.31	413263.23	Картометрический	0,1	-
10	2335825.26	413324.24	Картометрический	0,1	-
11	2335814.48	413314.03	Картометрический	0,1	-
12	2335604.02	413115.46	Картометрический	0,1	-
13	2335592.32	413105.06	Картометрический	0,1	-
14	2335487.40	413014.01	Картометрический	0,1	-
15	2335486.64	413010.39	Картометрический	0,1	-
16	2335465.89	413009.14	Картометрический	0,1	-
17	2335458.97	412886.88	Картометрический	0,1	-
18	2335455.31	412848.38	Картометрический	0,1	-
19	2335484.80	412792.02	Картометрический	0,1	-
20	2335496.07	412734.79	Картометрический	0,1	-
21	2335633.94	412737.39	Картометрический	0,1	-
22	2335634.20	412780.60	Картометрический	0,1	-
23	2335645.25	412778.27	Картометрический	0,1	-
24	2336046.25	412785.34	Картометрический	0,1	-
25	2336078.82	412801.52	Картометрический	0,1	-
26	2336078.70	412801.56	Картометрический	0,1	-

Раздел 2

Сведения о местоположении границ объекта

Обозначение характерных точек границ	Координаты, м		Метод определения координат характерной точки	Средняя квадратическая погрешность положения характерной точки (Mf), м	Описание обозначения точки на местности (при наличии)
	X	Y			
1	2	3	4	5	6
27	2336078.79	412801.56	Картометрический	0,1	-
28	2336075.75	412863.98	Картометрический	0,1	-
29	2336068.22	413009.66	Картометрический	0,1	-
30	2336057.73	413055.59	Картометрический	0,1	-
31	2336012.88	413142.34	Картометрический	0,1	-
32	2336041.05	413160.77	Картометрический	0,1	-
33	2336033.46	413168.72	Картометрический	0,1	-
1	2336079.04	413195.11	Картометрический	0,1	-
34	2336111.39	412835.15	Картометрический	0,1	-
35	2336109.54	412837.97	Картометрический	0,1	-
36	2336096.80	412837.24	Картометрический	0,1	-
37	2336095.29	412834.23	Картометрический	0,1	-
38	2336102.29	412823.56	Картометрический	0,1	-
39	2336105.65	412823.75	Картометрический	0,1	-
34	2336111.39	412835.15	Картометрический	0,1	-

3. Сведения о характерных точках части (частей) границы объекта

Обозначение характерных точек границ	Координаты, м		Метод определения координат характерной точки	Средняя квадратическая погрешность положения характерной точки (Mf), м	Описание обозначения точки на местности (при наличии)
	X	Y			
1	2	3	4	5	6
-	-	-	-	-	-

Раздел 3

Сведения о местоположении измененных (уточненных) границ объекта

1. Система координат -

2. Сведения о характерных точках границ объекта

Обозначение характерных точек границ	Существующие координаты, м		Измененные (уточненные) координаты, м		Метод определения координат характерной точки	Средняя квадратическая погрешность положения характерной точки (Mf), м	Описание обозначения точки на местности (при наличии)
	X	Y	X	Y			
1	2	3	4	5	6	7	8
-	-	-	-	-	-	-	

3. Сведения о характерных точках части (частей) границы объекта





Обозначение характерных точек границ	Существующие координаты, м		Измененные (уточненные) координаты, м		Метод определения координат характерной точки	Средняя квадратическая погрешность положения характерной точки (Mf), м	Описание обозначения точки на местности (при наличии)
	X	Y	X	Y			
1	2	3	4	5	6	7	8
-	-	-	-	-	-	-	

Раздел 4
План границ объекта



Масштаб 1:3 500

Условные обозначения:

-  - граница объекта, местоположение которого описано
-  - границы муниципальных образований
-  - границы зон с особыми условиями использования территорий
-  - границы земельных участков по сведениям ЕГРН
- - поворотная точка границ объекта

Подпись _____ Дата « ____ » _____ 20__ г.

Место для оттиска печати лица, составившего описание местоположения границ объекта

ОПИСАНИЕ МЕСТОПОЛОЖЕНИЯ ГРАНИЦ

д. Кашниково

(наименование объекта, местоположение границ которого описано (далее - объект))

Раздел 1

Сведения об объекте

№ п/п	Характеристики объекта	Описание характеристик
1	2	3
1.	Местоположение объекта	Московская область, городской округ Шатура
2.	Площадь объекта +/- величина погрешности определения площади (Р +/- Дельта Р)	97573 кв. м ± 109 кв. м
3.	Иные характеристики объекта	

Раздел 2

Сведения о местоположении границ объекта

1. Система координат МСК-50, зона 2

2. Сведения о характерных точках границ объекта

Обозначение характерных точек границ	Координаты, м		Метод определения координат характерной точки	Средняя квадратическая погрешность положения характерной точки (Мт), м	Описание обозначения точки на местности (при наличии)
	X	Y			
1	2	3	4	5	6
Участок 1					
1	2331160.26	420611.55	Картометрический	0,1	-
2	2331074.80	420856.78	Картометрический	0,1	-
3	2331069.15	420871.84	Картометрический	0,1	-
4	2331026.15	421005.74	Картометрический	0,1	-
5	2330918.85	420965.93	Картометрический	0,1	-
6	2330916.81	420965.81	Картометрический	0,1	-
7	2330917.84	420956.68	Картометрический	0,1	-
8	2330918.65	420949.58	Картометрический	0,1	-
9	2330914.32	420949.52	Картометрический	0,1	-
10	2330914.48	420948.21	Картометрический	0,1	-
11	2330916.29	420939.95	Картометрический	0,1	-
12	2330924.68	420909.71	Картометрический	0,1	-
13	2330931.28	420885.94	Картометрический	0,1	-
14	2330933.24	420875.08	Картометрический	0,1	-
15	2330939.33	420856.82	Картометрический	0,1	-
16	2330945.75	420834.51	Картометрический	0,1	-
17	2330946.45	420832.37	Картометрический	0,1	-
18	2330943.53	420828.97	Картометрический	0,1	-
19	2330905.84	420812.13	Картометрический	0,1	-
20	2330865.34	420792.84	Картометрический	0,1	-
21	2330881.89	420739.29	Картометрический	0,1	-
22	2330906.44	420664.35	Картометрический	0,1	-
23	2330968.95	420470.56	Картометрический	0,1	-
24	2331020.90	420485.64	Картометрический	0,1	-
25	2331026.81	420487.86	Картометрический	0,1	-
26	2331024.70	420494.30	Картометрический	0,1	-

Раздел 2

Сведения о местоположении границ объекта

Обозначение характерных точек границ	Координаты, м		Метод определения координат характерной точки	Средняя квадратическая погрешность положения характерной точки (Mf), м	Описание обозначения точки на местности (при наличии)
	X	Y			
1	2	3	4	5	6
27	2331048.92	420503.55	Картометрический	0,1	-
28	2331059.69	420506.25	Картометрический	0,1	-
29	2331067.12	420483.53	Картометрический	0,1	-
30	2331083.12	420469.74	Картометрический	0,1	-
31	2331150.15	420469.57	Картометрический	0,1	-
32	2331150.80	420476.00	Картометрический	0,1	-
1	2331160.26	420611.55	Картометрический	0,1	-

3. Сведения о характерных точках части (частей) границы объекта

Обозначение характерных точек границ	Координаты, м		Метод определения координат характерной точки	Средняя квадратическая погрешность положения характерной точки (Mf), м	Описание обозначения точки на местности (при наличии)
	X	Y			
1	2	3	4	5	6
-	-	-	-	-	-

Раздел 3

Сведения о местоположении измененных (уточненных) границ объекта

1. Система координат -

2. Сведения о характерных точках границ объекта

Обозначение характерных точек границ	Существующие координаты, м		Измененные (уточненные) координаты, м		Метод определения координат характерной точки	Средняя квадратическая погрешность положения характерной точки (Mf), м	Описание обозначения точки на местности (при наличии)
	X	Y	X	Y			
1	2	3	4	5	6	7	8
-	-	-	-	-	-	-	

3. Сведения о характерных точках части (частей) границы объекта

Обозначение характерных точек границ	Существующие координаты, м		Измененные (уточненные) координаты, м		Метод определения координат характерной точки	Средняя квадратическая погрешность положения характерной точки (Mf), м	Описание обозначения точки на местности (при наличии)
	X	Y	X	Y			
1	2	3	4	5	6	7	8
-	-	-	-	-	-	-	

Раздел 4
План границ объекта



Масштаб 1:3 000

Условные обозначения:

- - граница объекта, местоположение которого описано
- - границы муниципальных образований
- - границы зон с особыми условиями использования территорий
- - границы земельных участков по сведениям ЕГРН
- - поворотная точка границ объекта

Подпись _____ Дата « ____ » _____ 20__ г.

Место для оттиска печати лица, составившего описание местоположения границ объекта

ОПИСАНИЕ МЕСТОПОЛОЖЕНИЯ ГРАНИЦ

д. Климовская

(наименование объекта, местоположение границ которого описано (далее - объект))

Раздел 1

Сведения об объекте

№ п/п	Характеристики объекта	Описание характеристик
1	2	3
1.	Местоположение объекта	Московская область, городской округ Шатура
2.	Площадь объекта +/- величина погрешности определения площади (Р +/- Дельта Р)	244594 кв. м ± 173 кв. м
3.	Иные характеристики объекта	

Раздел 2

Сведения о местоположении границ объекта

1. Система координат МСК-50, зона 2

2. Сведения о характерных точках границ объекта

Обозначение характерных точек границ	Координаты, м		Метод определения координат характерной точки	Средняя квадратическая погрешность положения характерной точки (Мт), м	Описание обозначения точки на местности (при наличии)
	X	Y			
1	2	3	4	5	6
Участок 1					
1	2328431.28	445420.38	Картометрический	0,1	-
2	2328368.30	445455.84	Картометрический	0,1	-
3	2328386.51	445556.26	Картометрический	0,1	-
4	2328357.60	445573.73	Картометрический	0,1	-
5	2328368.31	445596.32	Картометрический	0,1	-
6	2328332.18	445613.46	Картометрический	0,1	-
7	2328333.38	445615.99	Картометрический	0,1	-
8	2328325.53	445618.51	Картометрический	0,1	-
9	2328325.22	445618.16	Картометрический	0,1	-
10	2328316.94	445621.27	Картометрический	0,1	-
11	2328288.88	445606.76	Картометрический	0,1	-
12	2328244.48	445589.62	Картометрический	0,1	-
13	2328216.84	445573.43	Картометрический	0,1	-
14	2328206.77	445582.37	Картометрический	0,1	-
15	2328185.68	445585.58	Картометрический	0,1	-
16	2328150.11	445612.27	Картометрический	0,1	-
17	2328121.67	445644.87	Картометрический	0,1	-
18	2328121.65	445644.87	Картометрический	0,1	-
19	2328121.34	445644.64	Картометрический	0,1	-
20	2328112.68	445637.45	Картометрический	0,1	-
21	2328081.38	445610.80	Картометрический	0,1	-
22	2327989.16	445532.40	Картометрический	0,1	-
23	2327985.35	445536.84	Картометрический	0,1	-
24	2327949.30	445505.69	Картометрический	0,1	-
25	2327896.08	445465.32	Картометрический	0,1	-
26	2327869.06	445445.75	Картометрический	0,1	-

Раздел 2

Сведения о местоположении границ объекта

Обозначение характерных точек границ	Координаты, м		Метод определения координат характерной точки	Средняя квадратическая погрешность положения характерной точки (Mf), м	Описание обозначения точки на местности (при наличии)
	X	Y			
1	2	3	4	5	6
27	2327866.11	445442.97	Картометрический	0,1	-
28	2327844.90	445421.14	Картометрический	0,1	-
29	2327800.73	445383.31	Картометрический	0,1	-
30	2327722.17	445317.57	Картометрический	0,1	-
31	2327714.86	445294.31	Картометрический	0,1	-
32	2327748.91	445250.06	Картометрический	0,1	-
33	2327847.70	445192.35	Картометрический	0,1	-
34	2327853.93	445188.70	Картометрический	0,1	-
35	2327975.30	445091.43	Картометрический	0,1	-
36	2327979.58	445065.44	Картометрический	0,1	-
37	2327993.93	445009.33	Картометрический	0,1	-
38	2328000.67	445010.29	Картометрический	0,1	-
39	2328000.53	445010.90	Картометрический	0,1	-
40	2328030.52	445013.86	Картометрический	0,1	-
41	2328027.53	445043.70	Картометрический	0,1	-
42	2328012.11	445048.43	Картометрический	0,1	-
43	2328026.75	445077.14	Картометрический	0,1	-
44	2328040.88	445102.21	Картометрический	0,1	-
45	2328050.87	445096.18	Картометрический	0,1	-
46	2328060.43	445113.46	Картометрический	0,1	-
47	2328075.73	445126.99	Картометрический	0,1	-
48	2328112.98	445134.77	Картометрический	0,1	-
49	2328135.27	445130.65	Картометрический	0,1	-
50	2328175.92	445175.31	Картометрический	0,1	-
51	2328218.60	445146.35	Картометрический	0,1	-
52	2328250.43	445192.12	Картометрический	0,1	-
53	2328264.82	445183.99	Картометрический	0,1	-
54	2328286.43	445202.96	Картометрический	0,1	-
55	2328320.10	445177.85	Картометрический	0,1	-
56	2328338.30	445202.85	Картометрический	0,1	-

Раздел 2

Сведения о местоположении границ объекта

Обозначение характерных точек границ	Координаты, м		Метод определения координат характерной точки	Средняя квадратическая погрешность положения характерной точки (Mf), м	Описание обозначения точки на местности (при наличии)
	X	Y			
1	2	3	4	5	6
57	2328349.62	445196.98	Картометрический	0,1	-
58	2328364.99	445224.62	Картометрический	0,1	-
59	2328350.94	445243.92	Картометрический	0,1	-
60	2328402.17	445336.53	Картометрический	0,1	-
61	2328414.90	445394.56	Картометрический	0,1	-
1	2328431.28	445420.38	Картометрический	0,1	-

3. Сведения о характерных точках части (частей) границы объекта

Обозначение характерных точек границ	Координаты, м		Метод определения координат характерной точки	Средняя квадратическая погрешность положения характерной точки (Mf), м	Описание обозначения точки на местности (при наличии)
	X	Y			
1	2	3	4	5	6
-	-	-	-	-	-

Раздел 3

Сведения о местоположении измененных (уточненных) границ объекта

1. Система координат -

2. Сведения о характерных точках границ объекта

Обозначение характерных точек границ	Существующие координаты, м		Измененные (уточненные) координаты, м		Метод определения координат характерной точки	Средняя квадратическая погрешность положения характерной точки (Mf), м	Описание обозначения точки на местности (при наличии)
	X	Y	X	Y			
1	2	3	4	5	6	7	8
-	-	-	-	-	-	-	

3. Сведения о характерных точках части (частей) границы объекта

Обозначение характерных точек границ	Существующие координаты, м		Измененные (уточненные) координаты, м		Метод определения координат характерной точки	Средняя квадратическая погрешность положения характерной точки (Mf), м	Описание обозначения точки на местности (при наличии)
	X	Y	X	Y			
1	2	3	4	5	6	7	8
-	-	-	-	-	-	-	

Раздел 4
План границ объекта



Масштаб 1:3 500

Условные обозначения:

- - граница объекта, местоположение которого описано
- - границы муниципальных образований
- - границы зон с особыми условиями использования территорий
- - границы земельных участков по сведениям ЕГРН
- - поворотная точка границ объекта

Подпись _____ Дата « ____ » _____ 20__ г.

Место для оттиска печати лица, составившего описание местоположения границ объекта

ОПИСАНИЕ МЕСТОПОЛОЖЕНИЯ ГРАНИЦ

д. Кобелёво

(наименование объекта, местоположение границ которого описано (далее - объект))

Раздел 1

Сведения об объекте

№ п/п	Характеристики объекта	Описание характеристик
1	2	3
1.	Местоположение объекта	Московская область, городской округ Шатура
2.	Площадь объекта +/- величина погрешности определения площади (Р +/- Дельта Р)	349989 кв. м ± 207 кв. м
3.	Иные характеристики объекта	

Раздел 2

Сведения о местоположении границ объекта

1. Система координат МСК-50, зона 2

2. Сведения о характерных точках границ объекта

Обозначение характерных точек границ	Координаты, м		Метод определения координат характерной точки	Средняя квадратическая погрешность положения характерной точки (Мг), м	Описание обозначения точки на местности (при наличии)
	X	Y			
1	2	3	4	5	6
Участок 1					
1	2314775.03	455808.02	Картометрический	0,1	-
2	2314769.74	455814.35	Картометрический	0,1	-
3	2314773.22	455819.86	Картометрический	0,1	-
4	2314760.05	455832.18	Картометрический	0,1	-
5	2314763.17	455835.85	Картометрический	0,1	-
6	2314732.60	455862.55	Картометрический	0,1	-
7	2314730.40	455859.90	Картометрический	0,1	-
8	2314657.04	455928.49	Картометрический	0,1	-
9	2314633.66	455949.26	Картометрический	0,1	-
10	2314637.61	455954.86	Картометрический	0,1	-
11	2314609.23	455975.31	Картометрический	0,1	-
12	2314594.85	455985.50	Картометрический	0,1	-
13	2314584.27	455996.35	Картометрический	0,1	-
14	2314587.62	456006.71	Картометрический	0,1	-
15	2314589.49	456007.46	Картометрический	0,1	-
16	2314592.53	456006.22	Картометрический	0,1	-
17	2314616.08	456038.45	Картометрический	0,1	-
18	2314636.53	456027.22	Картометрический	0,1	-
19	2314640.81	456032.33	Картометрический	0,1	-
20	2314647.55	456054.62	Картометрический	0,1	-
21	2314647.45	456067.47	Картометрический	0,1	-
22	2314644.89	456071.36	Картометрический	0,1	-
23	2314653.35	456069.01	Картометрический	0,1	-
24	2314666.46	456067.53	Картометрический	0,1	-
25	2314680.40	456065.95	Картометрический	0,1	-
26	2314680.83	456068.55	Картометрический	0,1	-

Раздел 2

Сведения о местоположении границ объекта

Обозначение характерных точек границ	Координаты, м		Метод определения координат характерной точки	Средняя квадратическая погрешность положения характерной точки (Mf), м	Описание обозначения точки на местности (при наличии)
	X	Y			
1	2	3	4	5	6
27	2314711.99	456062.19	Картометрический	0,1	-
28	2314721.62	456106.49	Картометрический	0,1	-
29	2314693.56	456112.57	Картометрический	0,1	-
30	2314673.23	456128.42	Картометрический	0,1	-
31	2314656.90	456141.08	Картометрический	0,1	-
32	2314640.98	456155.53	Картометрический	0,1	-
33	2314640.38	456156.65	Картометрический	0,1	-
34	2314651.77	456154.53	Картометрический	0,1	-
35	2314645.31	456159.29	Картометрический	0,1	-
36	2314634.61	456176.36	Картометрический	0,1	-
37	2314632.20	456191.14	Картометрический	0,1	-
38	2314628.71	456191.89	Картометрический	0,1	-
39	2314623.55	456227.38	Картометрический	0,1	-
40	2314611.92	456227.30	Картометрический	0,1	-
41	2314611.86	456229.03	Картометрический	0,1	-
42	2314576.26	456239.89	Картометрический	0,1	-
43	2314571.40	456241.99	Картометрический	0,1	-
44	2314554.75	456212.72	Картометрический	0,1	-
45	2314537.27	456210.29	Картометрический	0,1	-
46	2314487.26	456224.33	Картометрический	0,1	-
47	2314475.14	456225.54	Картометрический	0,1	-
48	2314449.95	456218.15	Картометрический	0,1	-
49	2314375.33	456227.88	Картометрический	0,1	-
50	2314365.28	456237.52	Картометрический	0,1	-
51	2314329.17	456249.26	Картометрический	0,1	-
52	2314307.38	456265.46	Картометрический	0,1	-
53	2314291.29	456278.30	Картометрический	0,1	-
54	2314256.52	456295.13	Картометрический	0,1	-
55	2314240.51	456305.61	Картометрический	0,1	-
56	2314236.51	456307.64	Картометрический	0,1	-

Раздел 2

Сведения о местоположении границ объекта

Обозначение характерных точек границ	Координаты, м		Метод определения координат характерной точки	Средняя квадратическая погрешность положения характерной точки (Mf), м	Описание обозначения точки на местности (при наличии)
	X	Y			
1	2	3	4	5	6
57	2314145.83	456364.35	Картометрический	0,1	-
58	2314124.21	456364.59	Картометрический	0,1	-
59	2314109.78	456362.17	Картометрический	0,1	-
60	2314030.76	456359.41	Картометрический	0,1	-
61	2314026.99	456340.97	Картометрический	0,1	-
62	2314012.03	456298.78	Картометрический	0,1	-
63	2314001.50	456294.13	Картометрический	0,1	-
64	2313997.23	456267.97	Картометрический	0,1	-
65	2313974.87	456200.97	Картометрический	0,1	-
66	2313964.02	456166.07	Картометрический	0,1	-
67	2314008.07	456149.28	Картометрический	0,1	-
68	2314008.19	456146.11	Картометрический	0,1	-
69	2314011.70	456144.79	Картометрический	0,1	-
70	2314014.53	456146.82	Картометрический	0,1	-
71	2314026.67	456142.19	Картометрический	0,1	-
72	2314030.59	456101.99	Картометрический	0,1	-
73	2314035.01	456084.87	Картометрический	0,1	-
74	2314048.88	456044.18	Картометрический	0,1	-
75	2314025.21	456030.22	Картометрический	0,1	-
76	2314026.00	456013.00	Картометрический	0,1	-
77	2314007.82	456000.06	Картометрический	0,1	-
78	2313952.05	455970.57	Картометрический	0,1	-
79	2313903.10	455940.67	Картометрический	0,1	-
80	2313858.23	455915.29	Картометрический	0,1	-
81	2313775.90	455863.24	Картометрический	0,1	-
82	2313777.84	455857.87	Картометрический	0,1	-
83	2313758.89	455847.88	Картометрический	0,1	-
84	2313755.18	455846.94	Картометрический	0,1	-
85	2313756.35	455834.01	Картометрический	0,1	-
86	2313754.93	455767.60	Картометрический	0,1	-

Раздел 2

Сведения о местоположении границ объекта

Обозначение характерных точек границ	Координаты, м		Метод определения координат характерной точки	Средняя квадратическая погрешность положения характерной точки (Mf), м	Описание обозначения точки на местности (при наличии)
	X	Y			
1	2	3	4	5	6
87	2313745.35	455764.43	Картометрический	0,1	-
88	2313754.47	455745.71	Картометрический	0,1	-
89	2313752.78	455666.79	Картометрический	0,1	-
90	2313796.49	455708.98	Картометрический	0,1	-
91	2313870.19	455749.74	Картометрический	0,1	-
92	2313884.50	455747.13	Картометрический	0,1	-
93	2313949.53	455640.92	Картометрический	0,1	-
94	2313962.11	455635.28	Картометрический	0,1	-
95	2314275.49	455802.47	Картометрический	0,1	-
96	2314274.76	455816.37	Картометрический	0,1	-
97	2314262.69	455859.17	Картометрический	0,1	-
98	2314301.46	455890.26	Картометрический	0,1	-
99	2314321.95	455910.38	Картометрический	0,1	-
100	2314348.73	455922.46	Картометрический	0,1	-
101	2314378.95	455929.55	Картометрический	0,1	-
102	2314410.29	455929.92	Картометрический	0,1	-
103	2314440.83	455933.79	Картометрический	0,1	-
104	2314468.27	455931.59	Картометрический	0,1	-
105	2314513.63	455920.25	Картометрический	0,1	-
106	2314538.50	455909.28	Картометрический	0,1	-
107	2314604.92	455879.48	Картометрический	0,1	-
108	2314616.19	455869.69	Картометрический	0,1	-
109	2314616.62	455869.33	Картометрический	0,1	-
110	2314630.06	455858.91	Картометрический	0,1	-
111	2314661.29	455833.72	Картометрический	0,1	-
112	2314723.04	455783.84	Картометрический	0,1	-
113	2314723.08	455783.80	Картометрический	0,1	-
114	2314735.51	455773.88	Картометрический	0,1	-
115	2314741.23	455782.11	Картометрический	0,1	-
116	2314746.95	455790.34	Картометрический	0,1	-

Раздел 2

Сведения о местоположении границ объекта

Обозначение характерных точек границ	Координаты, м		Метод определения координат характерной точки	Средняя квадратическая погрешность положения характерной точки (Mt), м	Описание обозначения точки на местности (при наличии)
	X	Y			
1	2	3	4	5	6
117	2314751.25	455796.51	Картометрический	0,1	-
118	2314756.07	455792.67	Картометрический	0,1	-
119	2314758.45	455796.45	Картометрический	0,1	-
120	2314762.45	455793.30	Картометрический	0,1	-
1	2314775.03	455808.02	Картометрический	0,1	-
121	2314597.27	456196.07	Картометрический	0,1	-
122	2314594.70	456185.12	Картометрический	0,1	-
123	2314586.88	456175.71	Картометрический	0,1	-
124	2314570.54	456178.53	Картометрический	0,1	-
125	2314564.56	456184.91	Картометрический	0,1	-
126	2314567.97	456201.75	Картометрический	0,1	-
127	2314568.71	456201.61	Картометрический	0,1	-
121	2314597.27	456196.07	Картометрический	0,1	-

3. Сведения о характерных точках части (частей) границы объекта

Обозначение характерных точек границ	Координаты, м		Метод определения координат характерной точки	Средняя квадратическая погрешность положения характерной точки (Mt), м	Описание обозначения точки на местности (при наличии)
	X	Y			
1	2	3	4	5	6
-	-	-	-	-	-

Раздел 3

Сведения о местоположении измененных (уточненных) границ объекта

1. Система координат -

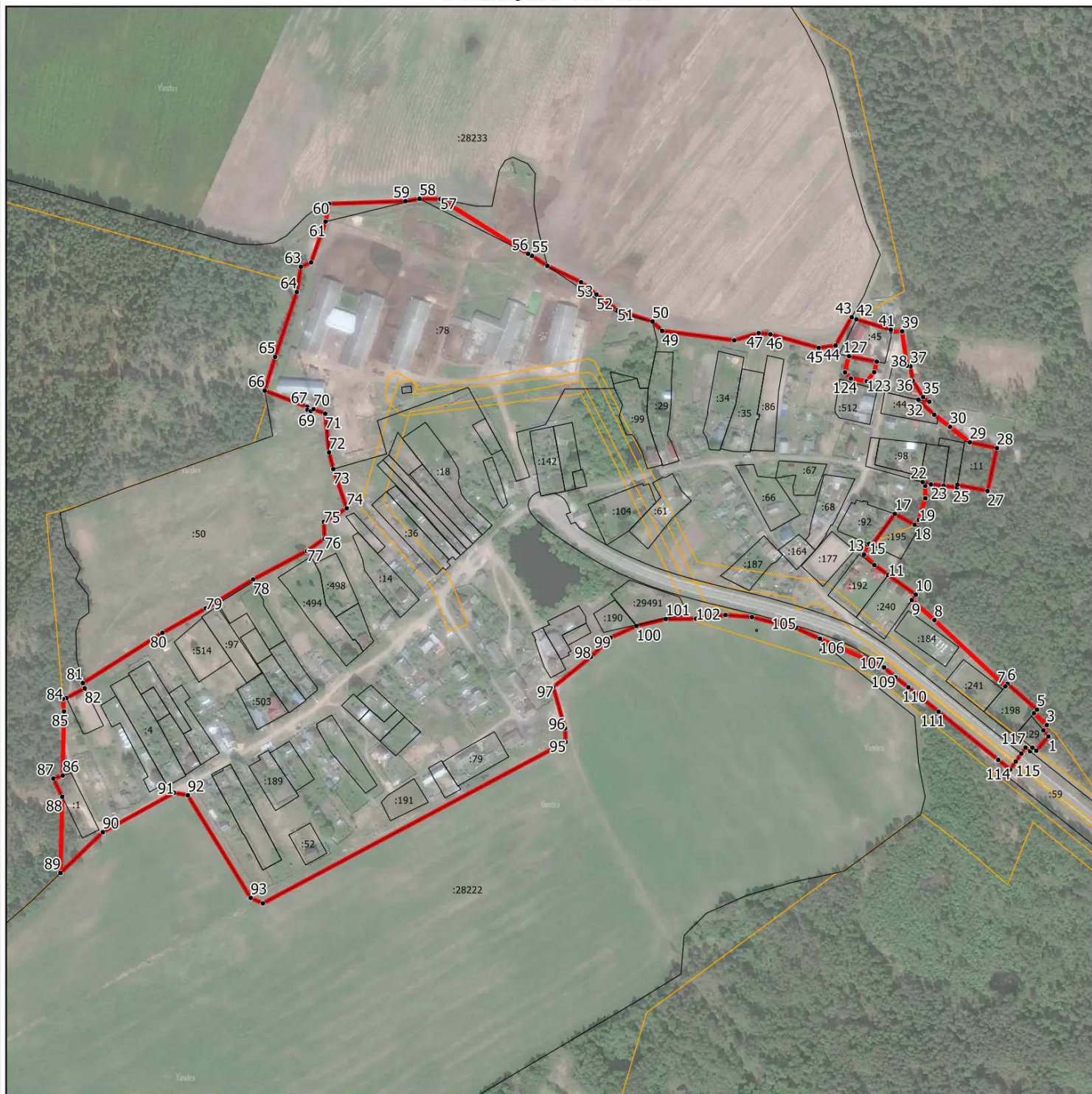
2. Сведения о характерных точках границ объекта

Обозначение характерных точек границ	Существующие координаты, м		Измененные (уточненные) координаты, м		Метод определения координат характерной точки	Средняя квадратическая погрешность положения характерной точки (Mf), м	Описание обозначения точки на местности (при наличии)
	X	Y	X	Y			
1	2	3	4	5	6	7	8
-	-	-	-	-	-	-	

3. Сведения о характерных точках части (частей) границы объекта

Обозначение характерных точек границ	Существующие координаты, м		Измененные (уточненные) координаты, м		Метод определения координат характерной точки	Средняя квадратическая погрешность положения характерной точки (Mf), м	Описание обозначения точки на местности (при наличии)
	X	Y	X	Y			
1	2	3	4	5	6	7	8
-	-	-	-	-	-	-	

Раздел 4
План границ объекта



Масштаб 1:5 500

Условные обозначения:

- - граница объекта, местоположение которого описано
- - границы муниципальных образований
- - границы зон с особыми условиями использования территорий
- - границы земельных участков по сведениям ЕГРН
- - поворотная точка границ объекта

Подпись _____ Дата « » 20__ г.

Место для оттиска печати лица, составившего описание местоположения границ объекта

ОПИСАНИЕ МЕСТОПОЛОЖЕНИЯ ГРАНИЦ

д. Коренец

(наименование объекта, местоположение границ которого описано (далее - объект))

Раздел 1

Сведения об объекте

№ п/п	Характеристики объекта	Описание характеристик
1	2	3
1.	Местоположение объекта	Московская область, городской округ Шатура
2.	Площадь объекта +/- величина погрешности определения площади (Р +/- Дельта Р)	215934 кв. м ± 163 кв. м
3.	Иные характеристики объекта	

Раздел 2

Сведения о местоположении границ объекта

1. Система координат МСК-50, зона 2

2. Сведения о характерных точках границ объекта

Обозначение характерных точек границ	Координаты, м		Метод определения координат характерной точки	Средняя квадратическая погрешность положения характерной точки (Мг), м	Описание обозначения точки на местности (при наличии)
	X	Y			
1	2	3	4	5	6
Участок 1					
1	2354139.06	424269.45	Картометрический	0,1	-
2	2354116.93	424326.53	Картометрический	0,1	-
3	2354038.38	424428.14	Картометрический	0,1	-
4	2354017.04	424456.42	Картометрический	0,1	-
5	2353981.61	424467.87	Картометрический	0,1	-
6	2353961.82	424520.36	Картометрический	0,1	-
7	2353959.98	424535.71	Картометрический	0,1	-
8	2353911.27	424521.62	Картометрический	0,1	-
9	2353786.16	424463.22	Картометрический	0,1	-
10	2353656.47	424371.15	Картометрический	0,1	-
11	2353515.76	424300.33	Картометрический	0,1	-
12	2353519.03	424293.01	Картометрический	0,1	-
13	2353480.55	424277.76	Картометрический	0,1	-
14	2353461.97	424269.26	Картометрический	0,1	-
15	2353527.70	424102.96	Картометрический	0,1	-
16	2353530.59	424099.29	Картометрический	0,1	-
17	2353507.21	424084.68	Картометрический	0,1	-
18	2353450.74	424045.13	Картометрический	0,1	-
19	2353451.48	424039.97	Картометрический	0,1	-
20	2353509.73	424080.86	Картометрический	0,1	-
21	2353533.44	424095.67	Картометрический	0,1	-
22	2353654.52	423941.90	Картометрический	0,1	-
23	2353854.88	424033.98	Картометрический	0,1	-
24	2353831.30	424082.64	Картометрический	0,1	-
25	2353845.30	424090.18	Картометрический	0,1	-
26	2354044.87	424174.03	Картометрический	0,1	-

Раздел 2

Сведения о местоположении границ объекта

Обозначение характерных точек границ	Координаты, м		Метод определения координат характерной точки	Средняя квадратическая погрешность положения характерной точки (Mf), м	Описание обозначения точки на местности (при наличии)
	X	Y			
1	2	3	4	5	6
27	2354083.98	424242.97	Картометрический	0,1	-
28	2354106.35	424253.14	Картометрический	0,1	-
1	2354139.06	424269.45	Картометрический	0,1	-

3. Сведения о характерных точках части (частей) границы объекта

Обозначение характерных точек границ	Координаты, м		Метод определения координат характерной точки	Средняя квадратическая погрешность положения характерной точки (Mf), м	Описание обозначения точки на местности (при наличии)
	X	Y			
1	2	3	4	5	6
-	-	-	-	-	-

Раздел 3

Сведения о местоположении измененных (уточненных) границ объекта

1. Система координат -

2. Сведения о характерных точках границ объекта

Обозначение характерных точек границ	Существующие координаты, м		Измененные (уточненные) координаты, м		Метод определения координат характерной точки	Средняя квадратическая погрешность положения характерной точки (Mf), м	Описание обозначения точки на местности (при наличии)
	X	Y	X	Y			
1	2	3	4	5	6	7	8
-	-	-	-	-	-	-	

3. Сведения о характерных точках части (частей) границы объекта






Обозначение характерных точек границ	Существующие координаты, м		Измененные (уточненные) координаты, м		Метод определения координат характерной точки	Средняя квадратическая погрешность положения характерной точки (Mf), м	Описание обозначения точки на местности (при наличии)
	X	Y	X	Y			
1	2	3	4	5	6	7	8
-	-	-	-	-	-	-	

Раздел 4
План границ объекта



Масштаб 1:3 500

Условные обозначения:

-  - граница объекта, местоположение которого описано
-  - границы муниципальных образований
-  - границы зон с особыми условиями использования территорий
-  - границы земельных участков по сведениям ЕГРН
-  - поворотная точка границ объекта

Подпись _____ Дата « ____ » _____ 20__ г.

Место для оттиска печати лица, составившего описание местоположения границ объекта

ОПИСАНИЕ МЕСТОПОЛОЖЕНИЯ ГРАНИЦ

д. Коробовская

(наименование объекта, местоположение границ которого описано (далее - объект))

Раздел 1

Сведения об объекте

№ п/п	Характеристики объекта	Описание характеристик
1	2	3
1.	Местоположение объекта	Московская область, городской округ Шатура
2.	Площадь объекта +/- величина погрешности определения площади (Р +/- Дельта Р)	832133 кв. м ± 319 кв. м
3.	Иные характеристики объекта	

Раздел 2

Сведения о местоположении границ объекта

1. Система координат МСК-50, зона 2

2. Сведения о характерных точках границ объекта

Обозначение характерных точек границ	Координаты, м		Метод определения координат характерной точки	Средняя квадратическая погрешность положения характерной точки (Мт), м	Описание обозначения точки на местности (при наличии)
	X	Y			
1	2	3	4	5	6
Участок 1					
1	2335071.32	419734.14	Картометрический	0,1	-
2	2335021.16	419774.15	Картометрический	0,1	-
3	2334927.90	419846.93	Картометрический	0,1	-
4	2334930.62	419861.01	Картометрический	0,1	-
5	2334937.10	419883.45	Картометрический	0,1	-
6	2334939.31	419890.48	Картометрический	0,1	-
7	2334923.82	419898.49	Картометрический	0,1	-
8	2334860.41	419928.35	Картометрический	0,1	-
9	2334837.77	419932.59	Картометрический	0,1	-
10	2334829.95	419924.89	Картометрический	0,1	-
11	2334843.67	419920.69	Картометрический	0,1	-
12	2334801.04	419856.75	Картометрический	0,1	-
13	2334815.80	419825.59	Картометрический	0,1	-
14	2334778.09	419794.45	Картометрический	0,1	-
15	2334761.69	419812.48	Картометрический	0,1	-
16	2334720.71	419712.46	Картометрический	0,1	-
17	2334550.17	419530.47	Картометрический	0,1	-
18	2334502.41	419497.74	Картометрический	0,1	-
19	2334473.12	419412.42	Картометрический	0,1	-
20	2334476.39	419397.67	Картометрический	0,1	-
21	2334502.63	419364.87	Картометрический	0,1	-
22	2334419.01	419253.38	Картометрический	0,1	-
23	2334387.86	419238.62	Картометрический	0,1	-
24	2334356.71	419256.67	Картометрический	0,1	-
25	2334340.84	419278.31	Картометрический	0,1	-
26	2334306.34	419261.69	Картометрический	0,1	-

Раздел 2

Сведения о местоположении границ объекта

Обозначение характерных точек границ	Координаты, м		Метод определения координат характерной точки	Средняя квадратическая погрешность положения характерной точки (Mf), м	Описание обозначения точки на местности (при наличии)
	X	Y			
1	2	3	4	5	6
27	2333968.55	419098.11	Картометрический	0,1	-
28	2333957.53	419119.60	Картометрический	0,1	-
29	2333848.55	419307.42	Картометрический	0,1	-
30	2333771.69	419439.91	Картометрический	0,1	-
31	2333570.27	419358.93	Картометрический	0,1	-
32	2333495.27	419342.73	Картометрический	0,1	-
33	2333459.45	419338.53	Картометрический	0,1	-
34	2333453.79	419338.33	Картометрический	0,1	-
35	2333455.23	419286.20	Картометрический	0,1	-
36	2333435.04	419022.26	Картометрический	0,1	-
37	2333444.51	419023.60	Картометрический	0,1	-
38	2333458.75	419026.73	Картометрический	0,1	-
39	2333574.29	419055.29	Картометрический	0,1	-
40	2333623.95	418919.90	Картометрический	0,1	-
41	2333599.53	418897.81	Картометрический	0,1	-
42	2333620.98	418773.59	Картометрический	0,1	-
43	2333593.84	418735.23	Картометрический	0,1	-
44	2333584.57	418723.28	Картометрический	0,1	-
45	2333639.80	418711.37	Картометрический	0,1	-
46	2333664.74	418685.79	Картометрический	0,1	-
47	2333671.69	418693.95	Картометрический	0,1	-
48	2333678.44	418690.98	Картометрический	0,1	-
49	2333683.29	418690.61	Картометрический	0,1	-
50	2333696.84	418689.56	Картометрический	0,1	-
51	2333699.50	418692.68	Картометрический	0,1	-
52	2333706.07	418690.20	Картометрический	0,1	-
53	2333714.04	418686.65	Картометрический	0,1	-
54	2333750.80	418670.27	Картометрический	0,1	-
55	2333819.05	418639.86	Картометрический	0,1	-
56	2333882.61	418619.70	Картометрический	0,1	-

Раздел 2

Сведения о местоположении границ объекта

Обозначение характерных точек границ	Координаты, м		Метод определения координат характерной точки	Средняя квадратическая погрешность положения характерной точки (Mf), м	Описание обозначения точки на местности (при наличии)
	X	Y			
1	2	3	4	5	6
57	2333893.54	418599.74	Картометрический	0,1	-
58	2333924.10	418615.17	Картометрический	0,1	-
59	2333922.01	418619.00	Картометрический	0,1	-
60	2334019.21	418636.43	Картометрический	0,1	-
61	2334058.46	418650.20	Картометрический	0,1	-
62	2334090.04	418650.67	Картометрический	0,1	-
63	2334127.53	418657.59	Картометрический	0,1	-
64	2334199.44	418696.28	Картометрический	0,1	-
65	2334213.85	418705.11	Картометрический	0,1	-
66	2334411.05	418823.98	Картометрический	0,1	-
67	2334380.46	418870.76	Картометрический	0,1	-
68	2334393.47	418878.77	Картометрический	0,1	-
69	2334423.57	418831.54	Картометрический	0,1	-
70	2334439.00	418840.10	Картометрический	0,1	-
71	2334469.87	418853.38	Картометрический	0,1	-
72	2334475.57	418854.76	Картометрический	0,1	-
73	2334511.40	418838.88	Картометрический	0,1	-
74	2334514.69	418840.53	Картометрический	0,1	-
75	2334535.97	418827.82	Картометрический	0,1	-
76	2334549.23	418822.15	Картометрический	0,1	-
77	2334570.33	418814.41	Картометрический	0,1	-
78	2334621.73	418814.12	Картометрический	0,1	-
79	2334651.13	418795.15	Картометрический	0,1	-
80	2334685.97	418870.96	Картометрический	0,1	-
81	2334688.73	418932.99	Картометрический	0,1	-
82	2334681.35	418983.77	Картометрический	0,1	-
83	2334597.39	419093.72	Картометрический	0,1	-
84	2334904.55	419465.64	Картометрический	0,1	-
85	2334913.11	419464.58	Картометрический	0,1	-
1	2335071.32	419734.14	Картометрический	0,1	-

Раздел 2

Сведения о местоположении границ объекта

Обозначение характерных точек границ	Координаты, м		Метод определения координат характерной точки	Средняя квадратическая погрешность положения характерной точки (Мг), м	Описание обозначения точки на местности (при наличии)
	X	Y			
1	2	3	4	5	6
86	2334979.24	419963.80	Картометрический	0,1	-
87	2334969.68	419969.25	Картометрический	0,1	-
88	2334962.17	419973.53	Картометрический	0,1	-
89	2334959.46	419973.65	Картометрический	0,1	-
90	2334954.55	419965.78	Картометрический	0,1	-
91	2334954.46	419965.64	Картометрический	0,1	-
92	2334936.96	419936.66	Картометрический	0,1	-
93	2334918.35	419945.77	Картометрический	0,1	-
94	2334869.48	419963.78	Картометрический	0,1	-
95	2334855.33	419949.85	Картометрический	0,1	-
96	2334862.88	419948.25	Картометрический	0,1	-
97	2334861.07	419944.00	Картометрический	0,1	-
98	2334911.58	419926.67	Картометрический	0,1	-
99	2334912.70	419929.82	Картометрический	0,1	-
100	2334928.04	419920.95	Картометрический	0,1	-
101	2334947.09	419909.92	Картометрический	0,1	-
102	2334951.70	419918.49	Картометрический	0,1	-
103	2334973.25	419954.20	Картометрический	0,1	-
86	2334979.24	419963.80	Картометрический	0,1	-

3. Сведения о характерных точках части (частей) границы объекта

Обозначение характерных точек границ	Координаты, м		Метод определения координат характерной точки	Средняя квадратическая погрешность положения характерной точки (Мг), м	Описание обозначения точки на местности (при наличии)
	X	Y			
1	2	3	4	5	6
-	-	-	-	-	-

Раздел 3

Сведения о местоположении измененных (уточненных) границ объекта

1. Система координат -

2. Сведения о характерных точках границ объекта

Обозначение характерных точек границ	Существующие координаты, м		Измененные (уточненные) координаты, м		Метод определения координат характерной точки	Средняя квадратическая погрешность положения характерной точки (Mf), м	Описание обозначения точки на местности (при наличии)
	X	Y	X	Y			
1	2	3	4	5	6	7	8
-	-	-	-	-	-	-	

3. Сведения о характерных точках части (частей) границы объекта

Обозначение характерных точек границ	Существующие координаты, м		Измененные (уточненные) координаты, м		Метод определения координат характерной точки	Средняя квадратическая погрешность положения характерной точки (Mf), м	Описание обозначения точки на местности (при наличии)
	X	Y	X	Y			
1	2	3	4	5	6	7	8
-	-	-	-	-	-	-	

Раздел 4
План границ объекта



Масштаб 1:8 000

Условные обозначения:

- - граница объекта, местоположение которого описано
- - границы муниципальных образований
- - границы зон с особыми условиями использования территорий
- - границы земельных участков по сведениям ЕГРН
- - поворотная точка границ объекта

Подпись _____ Дата « ____ » _____ 20__ г.

Место для оттиска печати лица, составившего описание местоположения границ объекта

ОПИСАНИЕ МЕСТОПОЛОЖЕНИЯ ГРАНИЦ

д. Красная Горка

(наименование объекта, местоположение границ которого описано (далее - объект))

Раздел 1

Сведения об объекте

№ п/п	Характеристики объекта	Описание характеристик
1	2	3
1.	Местоположение объекта	Московская область, городской округ Шатура
2.	Площадь объекта +/- величина погрешности определения площади (Р +/- Дельта Р)	153660 кв. м ± 137 кв. м
3.	Иные характеристики объекта	

Раздел 2

Сведения о местоположении границ объекта

1. Система координат МСК-50, зона 2

2. Сведения о характерных точках границ объекта

Обозначение характерных точек границ	Координаты, м		Метод определения координат характерной точки	Средняя квадратическая погрешность положения характерной точки (Мт), м	Описание обозначения точки на местности (при наличии)
	X	Y			
1	2	3	4	5	6
Участок 1					
1	2333304.27	412909.79	Картометрический	0,1	-
2	2333249.46	412925.15	Картометрический	0,1	-
3	2333226.37	412931.71	Картометрический	0,1	-
4	2333129.23	412959.07	Картометрический	0,1	-
5	2333010.47	412985.62	Картометрический	0,1	-
6	2332955.15	412995.60	Картометрический	0,1	-
7	2332945.85	413000.05	Картометрический	0,1	-
8	2332927.67	412973.77	Картометрический	0,1	-
9	2332903.96	412944.35	Картометрический	0,1	-
10	2332889.87	412933.09	Картометрический	0,1	-
11	2332874.13	412928.90	Картометрический	0,1	-
12	2332856.15	412938.68	Картометрический	0,1	-
13	2332857.00	412937.20	Картометрический	0,1	-
14	2332849.32	412865.80	Картометрический	0,1	-
15	2332847.03	412866.01	Картометрический	0,1	-
16	2332845.40	412865.85	Картометрический	0,1	-
17	2332844.09	412865.39	Картометрический	0,1	-
18	2332841.84	412863.73	Картометрический	0,1	-
19	2332840.25	412854.90	Картометрический	0,1	-
20	2332838.24	412843.79	Картометрический	0,1	-
21	2332837.37	412837.73	Картометрический	0,1	-
22	2332839.93	412834.78	Картометрический	0,1	-
23	2332842.45	412833.90	Картометрический	0,1	-
24	2332846.55	412833.62	Картометрический	0,1	-
25	2332830.40	412599.15	Картометрический	0,1	-
26	2333109.82	412563.61	Картометрический	0,1	-

Раздел 2

Сведения о местоположении границ объекта

Обозначение характерных точек границ	Координаты, м		Метод определения координат характерной точки	Средняя квадратическая погрешность положения характерной точки (Mt), м	Описание обозначения точки на местности (при наличии)
	X	Y			
1	2	3	4	5	6
27	2333125.96	412561.94	Картометрический	0,1	-
28	2333138.21	412603.27	Картометрический	0,1	-
29	2333161.39	412620.48	Картометрический	0,1	-
30	2333175.84	412607.14	Картометрический	0,1	-
31	2333190.04	412626.07	Картометрический	0,1	-
32	2333182.76	412640.36	Картометрический	0,1	-
33	2333269.69	412727.41	Картометрический	0,1	-
34	2333261.96	412729.63	Картометрический	0,1	-
35	2333267.73	412746.80	Картометрический	0,1	-
36	2333270.79	412755.91	Картометрический	0,1	-
37	2333262.39	412758.41	Картометрический	0,1	-
38	2333270.57	412802.39	Картометрический	0,1	-
1	2333304.27	412909.79	Картометрический	0,1	-

3. Сведения о характерных точках части (частей) границы объекта

Обозначение характерных точек границ	Координаты, м		Метод определения координат характерной точки	Средняя квадратическая погрешность положения характерной точки (Mt), м	Описание обозначения точки на местности (при наличии)
	X	Y			
1	2	3	4	5	6
-	-	-	-	-	-

Раздел 3

Сведения о местоположении измененных (уточненных) границ объекта

1. Система координат -

2. Сведения о характерных точках границ объекта

Обозначение характерных точек границ	Существующие координаты, м		Измененные (уточненные) координаты, м		Метод определения координат характерной точки	Средняя квадратическая погрешность положения характерной точки (Mf), м	Описание обозначения точки на местности (при наличии)
	X	Y	X	Y			
1	2	3	4	5	6	7	8
-	-	-	-	-	-	-	

3. Сведения о характерных точках части (частей) границы объекта

Обозначение характерных точек границ	Существующие координаты, м		Измененные (уточненные) координаты, м		Метод определения координат характерной точки	Средняя квадратическая погрешность положения характерной точки (Mf), м	Описание обозначения точки на местности (при наличии)
	X	Y	X	Y			
1	2	3	4	5	6	7	8
-	-	-	-	-	-	-	

Раздел 4
План границ объекта



Масштаб 1:2 500

Условные обозначения:

- - граница объекта, местоположение которого описано
- - границы муниципальных образований
- - границы зон с особыми условиями использования территорий
- - границы земельных участков по сведениям ЕГРН
- - поворотная точка границ объекта

Подпись _____ Дата « ____ » _____ 20__ г.

Место для оттиска печати лица, составившего описание местоположения границ объекта

ОПИСАНИЕ МЕСТОПОЛОЖЕНИЯ ГРАНИЦ

д. Кузнецово

(наименование объекта, местоположение границ которого описано (далее - объект))

Раздел 1

Сведения об объекте

№ п/п	Характеристики объекта	Описание характеристик
1	2	3
1.	Местоположение объекта	Московская область, городской округ Шатура
2.	Площадь объекта +/- величина погрешности определения площади (Р +/- Дельта Р)	323339 кв. м ± 199 кв. м
3.	Иные характеристики объекта	

Раздел 2

Сведения о местоположении границ объекта

1. Система координат МСК-50, зона 2

2. Сведения о характерных точках границ объекта

Обозначение характерных точек границ	Координаты, м		Метод определения координат характерной точки	Средняя квадратическая погрешность положения характерной точки (Мг), м	Описание обозначения точки на местности (при наличии)
	X	Y			
1	2	3	4	5	6
Участок 1					
1	2310048.34	452788.81	Картометрический	0,1	-
2	2310045.04	452827.38	Картометрический	0,1	-
3	2310041.99	452878.90	Картометрический	0,1	-
4	2310045.12	452896.66	Картометрический	0,1	-
5	2310044.49	452917.48	Картометрический	0,1	-
6	2310044.31	452923.13	Картометрический	0,1	-
7	2310044.27	452925.17	Картометрический	0,1	-
8	2310044.04	452935.41	Картометрический	0,1	-
9	2310043.81	452945.65	Картометрический	0,1	-
10	2310043.64	452953.33	Картометрический	0,1	-
11	2309999.55	452967.31	Картометрический	0,1	-
12	2309985.52	452979.12	Картометрический	0,1	-
13	2309985.33	452982.78	Картометрический	0,1	-
14	2309986.25	453026.46	Картометрический	0,1	-
15	2309983.07	453026.68	Картометрический	0,1	-
16	2309982.92	453029.50	Картометрический	0,1	-
17	2309988.64	453085.32	Картометрический	0,1	-
18	2309969.42	453083.64	Картометрический	0,1	-
19	2309950.69	453083.73	Картометрический	0,1	-
20	2309831.48	453084.30	Картометрический	0,1	-
21	2309831.80	453106.89	Картометрический	0,1	-
22	2309778.62	453106.91	Картометрический	0,1	-
23	2309730.25	453106.93	Картометрический	0,1	-
24	2309730.23	453106.97	Картометрический	0,1	-
25	2309720.96	453135.28	Картометрический	0,1	-
26	2309658.21	453136.27	Картометрический	0,1	-

Раздел 2

Сведения о местоположении границ объекта

Обозначение характерных точек границ	Координаты, м		Метод определения координат характерной точки	Средняя квадратическая погрешность положения характерной точки (Mf), м	Описание обозначения точки на местности (при наличии)
	X	Y			
1	2	3	4	5	6
27	2309628.15	453176.45	Картометрический	0,1	-
28	2309590.98	453196.24	Картометрический	0,1	-
29	2309401.18	453246.36	Картометрический	0,1	-
30	2309391.71	453251.83	Картометрический	0,1	-
31	2309360.35	453138.98	Картометрический	0,1	-
32	2309360.36	453138.98	Картометрический	0,1	-
33	2309351.58	453118.30	Картометрический	0,1	-
34	2309338.43	453087.28	Картометрический	0,1	-
35	2309314.52	453074.91	Картометрический	0,1	-
36	2309320.98	453067.72	Картометрический	0,1	-
37	2309318.60	453014.45	Картометрический	0,1	-
38	2309291.02	453014.28	Картометрический	0,1	-
39	2309291.02	453026.03	Картометрический	0,1	-
40	2309223.00	453026.00	Картометрический	0,1	-
41	2309223.23	453017.47	Картометрический	0,1	-
42	2309173.49	453018.98	Картометрический	0,1	-
43	2309173.52	452987.58	Картометрический	0,1	-
44	2309175.97	452987.65	Картометрический	0,1	-
45	2309174.51	452957.15	Картометрический	0,1	-
46	2309137.71	452957.15	Картометрический	0,1	-
47	2309137.71	452927.15	Картометрический	0,1	-
48	2309173.07	452927.15	Картометрический	0,1	-
49	2309172.58	452917.02	Картометрический	0,1	-
50	2309152.57	452917.18	Картометрический	0,1	-
51	2309152.61	452858.72	Картометрический	0,1	-
52	2309173.65	452858.55	Картометрический	0,1	-
53	2309174.05	452837.22	Картометрический	0,1	-
54	2309174.13	452834.25	Картометрический	0,1	-
55	2309173.63	452834.22	Картометрический	0,1	-
56	2309158.61	452834.20	Картометрический	0,1	-

Раздел 2

Сведения о местоположении границ объекта

Обозначение характерных точек границ	Координаты, м		Метод определения координат характерной точки	Средняя квадратическая погрешность положения характерной точки (Mf), м	Описание обозначения точки на местности (при наличии)
	X	Y			
1	2	3	4	5	6
57	2309152.99	452833.67	Картометрический	0,1	-
58	2309155.00	452803.95	Картометрический	0,1	-
59	2309174.88	452805.70	Картометрический	0,1	-
60	2309174.93	452804.26	Картометрический	0,1	-
61	2309245.22	452767.30	Картометрический	0,1	-
62	2309242.91	452789.34	Картометрический	0,1	-
63	2309249.50	452765.05	Картометрический	0,1	-
64	2309279.79	452773.82	Картометрический	0,1	-
65	2309280.60	452778.90	Картометрический	0,1	-
66	2309279.66	452786.38	Картометрический	0,1	-
67	2309276.86	452802.18	Картометрический	0,1	-
68	2309261.94	452798.35	Картометрический	0,1	-
69	2309247.20	452795.42	Картометрический	0,1	-
70	2309242.42	452794.00	Картометрический	0,1	-
71	2309242.33	452794.85	Картометрический	0,1	-
72	2309236.16	452793.50	Картометрический	0,1	-
73	2309235.03	452826.27	Картометрический	0,1	-
74	2309239.01	452826.52	Картометрический	0,1	-
75	2309237.74	452838.65	Картометрический	0,1	-
76	2309233.85	452838.77	Картометрический	0,1	-
77	2309234.48	452848.45	Картометрический	0,1	-
78	2309234.96	452855.34	Картометрический	0,1	-
79	2309253.53	452854.01	Картометрический	0,1	-
80	2309252.91	452846.62	Картометрический	0,1	-
81	2309252.37	452839.79	Картометрический	0,1	-
82	2309252.61	452839.78	Картометрический	0,1	-
83	2309257.61	452899.46	Картометрический	0,1	-
84	2309258.89	452914.78	Картометрический	0,1	-
85	2309285.31	452913.92	Картометрический	0,1	-
86	2309282.30	452853.18	Картометрический	0,1	-

Раздел 2

Сведения о местоположении границ объекта

Обозначение характерных точек границ	Координаты, м		Метод определения координат характерной точки	Средняя квадратическая погрешность положения характерной точки (Mf), м	Описание обозначения точки на местности (при наличии)
	X	Y			
1	2	3	4	5	6
87	2309281.62	452839.48	Картометрический	0,1	-
88	2309279.61	452839.39	Картометрический	0,1	-
89	2309296.17	452839.14	Картометрический	0,1	-
90	2309296.86	452830.17	Картометрический	0,1	-
91	2309274.07	452828.73	Картометрический	0,1	-
92	2309277.62	452802.54	Картометрический	0,1	-
93	2309281.30	452773.92	Картометрический	0,1	-
94	2309281.40	452773.91	Картометрический	0,1	-
95	2309276.00	452757.54	Картометрический	0,1	-
96	2309334.52	452737.46	Картометрический	0,1	-
97	2309362.27	452727.76	Картометрический	0,1	-
98	2309386.26	452719.48	Картометрический	0,1	-
99	2309413.64	452710.02	Картометрический	0,1	-
100	2309469.77	452717.59	Картометрический	0,1	-
101	2309639.78	452736.40	Картометрический	0,1	-
102	2309660.61	452742.94	Картометрический	0,1	-
103	2309674.38	452740.03	Картометрический	0,1	-
104	2309680.90	452740.54	Картометрический	0,1	-
105	2309678.39	452739.17	Картометрический	0,1	-
106	2309781.10	452745.41	Картометрический	0,1	-
107	2309821.45	452747.95	Картометрический	0,1	-
108	2309864.60	452747.18	Картометрический	0,1	-
109	2309930.33	452745.66	Картометрический	0,1	-
110	2309996.57	452740.59	Картометрический	0,1	-
111	2309999.10	452759.87	Картометрический	0,1	-
112	2310038.44	452762.67	Картометрический	0,1	-
113	2310044.19	452769.32	Картометрический	0,1	-
1	2310048.34	452788.81	Картометрический	0,1	-

Раздел 2

Сведения о местоположении границ объекта

3. Сведения о характерных точках части (частей) границы объекта

Обозначение характерных точек границ	Координаты, м		Метод определения координат характерной точки	Средняя квадратическая погрешность положения характерной точки (M _t), м	Описание обозначения точки на местности (при наличии)
	X	Y			
1	2	3	4	5	6
-	-	-	-	-	-

Раздел 3

Сведения о местоположении измененных (уточненных) границ объекта

1. Система координат -

2. Сведения о характерных точках границ объекта

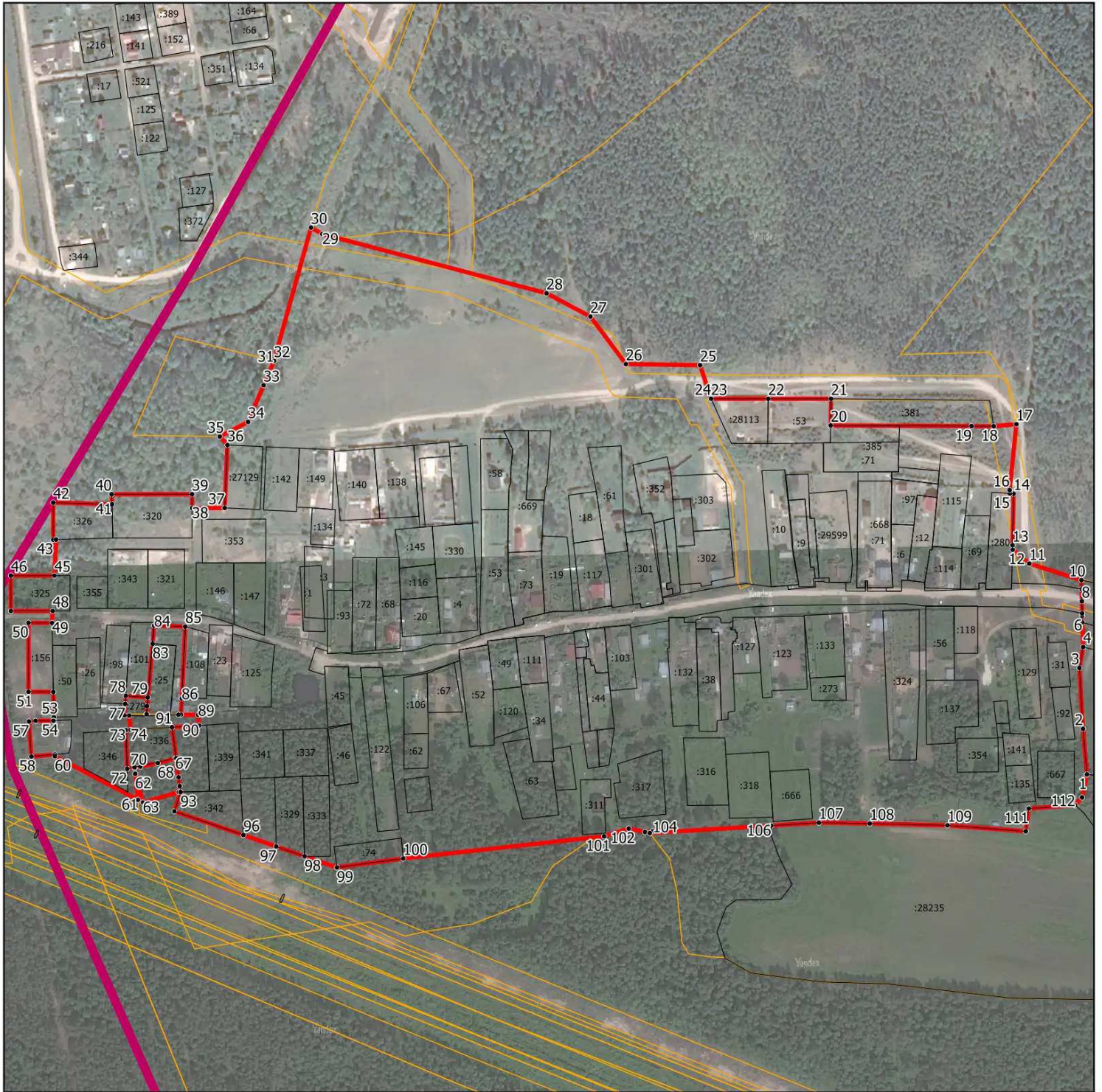
Обозначение характерных точек границ	Существующие координаты, м		Измененные (уточненные) координаты, м		Метод определения координат характерной точки	Средняя квадратическая погрешность положения характерной точки (Mf), м	Описание обозначения точки на местности (при наличии)
	X	Y	X	Y			
1	2	3	4	5	6	7	8
-	-	-	-	-	-	-	

3. Сведения о характерных точках части (частей) границы объекта

Обозначение характерных точек границ	Существующие координаты, м		Измененные (уточненные) координаты, м		Метод определения координат характерной точки	Средняя квадратическая погрешность положения характерной точки (Mf), м	Описание обозначения точки на местности (при наличии)
	X	Y	X	Y			
1	2	3	4	5	6	7	8
-	-	-	-	-	-	-	

Раздел 4

План границ объекта



Масштаб 1:4 500

Условные обозначения:

- - граница объекта, местоположение которого описано
- - границы муниципальных образований
- - границы зон с особыми условиями использования территорий
- - границы земельных участков по сведениям ЕГРН
- - поворотная точка границ объекта

Подпись _____ Дата « ____ » _____ 20__ г.

Место для оттиска печати лица, составившего описание местоположения границ объекта

ОПИСАНИЕ МЕСТОПОЛОЖЕНИЯ ГРАНИЦ

д. Кузнецы

(наименование объекта, местоположение границ которого описано (далее - объект))

Раздел 1

Сведения об объекте

№ п/п	Характеристики объекта	Описание характеристик
1	2	3
1.	Местоположение объекта	Московская область, городской округ Шатура
2.	Площадь объекта +/- величина погрешности определения площади (Р +/- Дельта Р)	399793 кв. м ± 221 кв. м
3.	Иные характеристики объекта	

Раздел 2

Сведения о местоположении границ объекта

1. Система координат МСК-50, зона 2

2. Сведения о характерных точках границ объекта

Обозначение характерных точек границ	Координаты, м		Метод определения координат характерной точки	Средняя квадратическая погрешность положения характерной точки (Мт), м	Описание обозначения точки на местности (при наличии)
	X	Y			
1	2	3	4	5	6
Участок 1					
1	2320266.93	431237.49	Картометрический	0,1	-
2	2320277.12	431229.41	Картометрический	0,1	-
3	2320291.79	431217.15	Картометрический	0,1	-
4	2320310.57	431201.09	Картометрический	0,1	-
5	2320326.55	431186.30	Картометрический	0,1	-
6	2320330.97	431192.43	Картометрический	0,1	-
7	2320336.19	431199.65	Картометрический	0,1	-
8	2320336.87	431200.60	Картометрический	0,1	-
9	2320342.73	431208.80	Картометрический	0,1	-
10	2320354.66	431197.76	Картометрический	0,1	-
11	2320354.71	431197.71	Картометрический	0,1	-
12	2320372.44	431181.06	Картометрический	0,1	-
13	2320372.78	431180.72	Картометрический	0,1	-
14	2320381.80	431171.40	Картометрический	0,1	-
15	2320381.91	431171.28	Картометрический	0,1	-
16	2320400.71	431151.17	Картометрический	0,1	-
17	2320400.96	431150.89	Картометрический	0,1	-
18	2320424.06	431124.27	Картометрический	0,1	-
19	2320424.35	431123.92	Картометрический	0,1	-
20	2320451.70	431089.35	Картометрический	0,1	-
21	2320451.90	431089.10	Картометрический	0,1	-
22	2320467.97	431067.42	Картометрический	0,1	-
23	2320468.23	431067.05	Картометрический	0,1	-
24	2320491.48	431032.52	Картометрический	0,1	-
25	2320491.59	431032.36	Картометрический	0,1	-
26	2320513.19	430998.86	Картометрический	0,1	-

Раздел 2

Сведения о местоположении границ объекта

Обозначение характерных точек границ	Координаты, м		Метод определения координат характерной точки	Средняя квадратическая погрешность положения характерной точки (Mf), м	Описание обозначения точки на местности (при наличии)
	X	Y			
1	2	3	4	5	6
27	2320513.26	430998.77	Картометрический	0,1	-
28	2320533.92	430965.90	Картометрический	0,1	-
29	2320546.83	430945.57	Картометрический	0,1	-
30	2320555.18	430932.54	Картометрический	0,1	-
31	2320565.58	430916.31	Картометрический	0,1	-
32	2320565.68	430916.16	Картометрический	0,1	-
33	2320576.97	430897.82	Картометрический	0,1	-
34	2320590.21	430876.77	Картометрический	0,1	-
35	2320615.95	430836.07	Картометрический	0,1	-
36	2320640.04	430797.72	Картометрический	0,1	-
37	2320660.42	430765.91	Картометрический	0,1	-
38	2320660.46	430765.85	Картометрический	0,1	-
39	2320683.98	430728.60	Картометрический	0,1	-
40	2320705.91	430693.87	Картометрический	0,1	-
41	2320727.26	430660.64	Картометрический	0,1	-
42	2320727.33	430660.53	Картометрический	0,1	-
43	2320748.07	430627.29	Картометрический	0,1	-
44	2320765.33	430599.99	Картометрический	0,1	-
45	2320785.73	430568.25	Картометрический	0,1	-
46	2320785.77	430568.19	Картометрический	0,1	-
47	2320796.43	430551.31	Картометрический	0,1	-
48	2320816.44	430519.58	Картометрический	0,1	-
49	2320808.66	430513.17	Картометрический	0,1	-
50	2320808.10	430512.72	Картометрический	0,1	-
51	2320800.68	430507.08	Картометрический	0,1	-
52	2320795.40	430503.08	Картометрический	0,1	-
53	2320794.40	430504.57	Картометрический	0,1	-
54	2320750.75	430471.69	Картометрический	0,1	-
55	2320714.44	430441.77	Картометрический	0,1	-
56	2320706.49	430437.38	Картометрический	0,1	-

Раздел 2

Сведения о местоположении границ объекта

Обозначение характерных точек границ	Координаты, м		Метод определения координат характерной точки	Средняя квадратическая погрешность положения характерной точки (Mf), м	Описание обозначения точки на местности (при наличии)
	X	Y			
1	2	3	4	5	6
57	2320706.37	430437.34	Картометрический	0,1	-
58	2320686.42	430411.50	Картометрический	0,1	-
59	2320655.28	430372.54	Картометрический	0,1	-
60	2320636.46	430349.05	Картометрический	0,1	-
61	2320585.87	430333.87	Картометрический	0,1	-
62	2320584.94	430404.16	Картометрический	0,1	-
63	2320568.95	430408.48	Картометрический	0,1	-
64	2320485.68	430434.78	Картометрический	0,1	-
65	2320380.48	430482.12	Картометрический	0,1	-
66	2320343.98	430490.54	Картометрический	0,1	-
67	2320334.89	430492.64	Картометрический	0,1	-
68	2320315.02	430498.84	Картометрический	0,1	-
69	2320306.79	430501.40	Картометрический	0,1	-
70	2320296.29	430512.81	Картометрический	0,1	-
71	2320284.94	430525.08	Картометрический	0,1	-
72	2320258.61	430538.23	Картометрический	0,1	-
73	2320231.43	430548.74	Картометрический	0,1	-
74	2320055.58	430624.43	Картометрический	0,1	-
75	2320043.05	430628.90	Картометрический	0,1	-
76	2320043.54	430688.01	Картометрический	0,1	-
77	2320041.95	430703.50	Картометрический	0,1	-
78	2320033.76	430718.10	Картометрический	0,1	-
79	2320009.92	430744.40	Картометрический	0,1	-
80	2319980.33	430764.10	Картометрический	0,1	-
81	2319966.20	430775.80	Картометрический	0,1	-
82	2319969.75	430794.28	Картометрический	0,1	-
83	2319972.58	430809.06	Картометрический	0,1	-
84	2319966.53	430828.19	Картометрический	0,1	-
85	2319947.32	430834.68	Картометрический	0,1	-
86	2319928.76	430849.29	Картометрический	0,1	-

Раздел 2

Сведения о местоположении границ объекта

Обозначение характерных точек границ	Координаты, м		Метод определения координат характерной точки	Средняя квадратическая погрешность положения характерной точки (Mf), м	Описание обозначения точки на местности (при наличии)
	X	Y			
1	2	3	4	5	6
87	2319925.71	430864.00	Картометрический	0,1	-
88	2319931.48	430878.80	Картометрический	0,1	-
89	2319929.13	430897.24	Картометрический	0,1	-
90	2319915.73	430909.70	Картометрический	0,1	-
91	2319913.47	430919.99	Картометрический	0,1	-
92	2319921.56	430923.70	Картометрический	0,1	-
93	2319937.05	430922.36	Картометрический	0,1	-
94	2319943.71	430922.42	Картометрический	0,1	-
95	2319957.70	430924.01	Картометрический	0,1	-
96	2319967.95	430935.91	Картометрический	0,1	-
97	2319969.36	430944.75	Картометрический	0,1	-
98	2319960.40	430960.86	Картометрический	0,1	-
99	2319943.18	430993.95	Картометрический	0,1	-
100	2319940.83	431015.33	Картометрический	0,1	-
101	2319944.49	431020.51	Картометрический	0,1	-
102	2319960.70	431026.52	Картометрический	0,1	-
103	2319981.37	431021.51	Картометрический	0,1	-
104	2319991.72	431012.76	Картометрический	0,1	-
105	2319999.92	430998.09	Картометрический	0,1	-
106	2320022.28	430968.72	Картометрический	0,1	-
107	2320034.87	430962.19	Картометрический	0,1	-
108	2320051.81	430964.53	Картометрический	0,1	-
109	2320070.18	430969.05	Картометрический	0,1	-
110	2320102.51	430987.02	Картометрический	0,1	-
111	2320135.48	431017.50	Картометрический	0,1	-
112	2320156.66	431047.20	Картометрический	0,1	-
113	2320167.51	431073.85	Картометрический	0,1	-
114	2320173.22	431099.73	Картометрический	0,1	-
115	2320170.17	431116.68	Картометрический	0,1	-
116	2320161.96	431129.85	Картометрический	0,1	-

Раздел 2

Сведения о местоположении границ объекта

Обозначение характерных точек границ	Координаты, м		Метод определения координат характерной точки	Средняя квадратическая погрешность положения характерной точки (Mf), м	Описание обозначения точки на местности (при наличии)
	X	Y			
1	2	3	4	5	6
117	2320150.05	431148.17	Картометрический	0,1	-
118	2320149.26	431155.53	Картометрический	0,1	-
119	2320156.56	431160.72	Картометрический	0,1	-
120	2320172.03	431162.31	Картометрический	0,1	-
121	2320180.89	431160.16	Картометрический	0,1	-
122	2320190.52	431154.32	Картометрический	0,1	-
123	2320201.76	431133.74	Картометрический	0,1	-
124	2320212.90	431121.29	Картометрический	0,1	-
125	2320233.57	431118.49	Картометрический	0,1	-
126	2320249.75	431125.27	Картометрический	0,1	-
127	2320257.00	431144.50	Картометрический	0,1	-
128	2320257.66	431153.33	Картометрический	0,1	-
129	2320247.94	431173.18	Картометрический	0,1	-
130	2320241.20	431185.69	Картометрический	0,1	-
131	2320239.63	431198.22	Картометрический	0,1	-
132	2320246.16	431215.23	Картометрический	0,1	-
133	2320254.18	431227.08	Картометрический	0,1	-
1	2320266.93	431237.49	Картометрический	0,1	-

3. Сведения о характерных точках части (частей) границы объекта

Обозначение характерных точек границ	Координаты, м		Метод определения координат характерной точки	Средняя квадратическая погрешность положения характерной точки (Mf), м	Описание обозначения точки на местности (при наличии)
	X	Y			
1	2	3	4	5	6
-	-	-	-	-	-

Раздел 3

Сведения о местоположении измененных (уточненных) границ объекта

1. Система координат -

2. Сведения о характерных точках границ объекта

Обозначение характерных точек границ	Существующие координаты, м		Измененные (уточненные) координаты, м		Метод определения координат характерной точки	Средняя квадратическая погрешность положения характерной точки (Mf), м	Описание обозначения точки на местности (при наличии)
	X	Y	X	Y			
1	2	3	4	5	6	7	8
-	-	-	-	-	-	-	

3. Сведения о характерных точках части (частей) границы объекта

Обозначение характерных точек границ	Существующие координаты, м		Измененные (уточненные) координаты, м		Метод определения координат характерной точки	Средняя квадратическая погрешность положения характерной точки (Mf), м	Описание обозначения точки на местности (при наличии)
	X	Y	X	Y			
1	2	3	4	5	6	7	8
-	-	-	-	-	-	-	

Раздел 4

План границ объекта



Масштаб 1:4 500

Условные обозначения:

- - граница объекта, местоположение которого описано
- - границы муниципальных образований
- - границы зон с особыми условиями использования территорий
- - границы земельных участков по сведениям ЕГРН
- - поворотная точка границ объекта

Подпись _____ Дата « ____ » _____ 20__ г.

Место для оттиска печати лица, составившего описание местоположения границ объекта

ОПИСАНИЕ МЕСТОПОЛОЖЕНИЯ ГРАНИЦ

д. Кузьяевская

(наименование объекта, местоположение границ которого описано (далее - объект))

Раздел 1

Сведения об объекте

№ п/п	Характеристики объекта	Описание характеристик
1	2	3
1.	Местоположение объекта	Московская область, городской округ Шатура
2.	Площадь объекта +/- величина погрешности определения площади (Р +/- Дельта Р)	157995 кв. м ± 139 кв. м
3.	Иные характеристики объекта	

Раздел 2

Сведения о местоположении границ объекта

1. Система координат МСК-50, зона 2

2. Сведения о характерных точках границ объекта

Обозначение характерных точек границ	Координаты, м		Метод определения координат характерной точки	Средняя квадратическая погрешность положения характерной точки (Мг), м	Описание обозначения точки на местности (при наличии)
	X	Y			
1	2	3	4	5	6
Участок 1					
1	2329014.46	441407.83	Картометрический	0,1	-
2	2328986.82	441447.72	Картометрический	0,1	-
3	2328973.63	441466.70	Картометрический	0,1	-
4	2328800.17	441557.38	Картометрический	0,1	-
5	2328794.27	441548.34	Картометрический	0,1	-
6	2328750.86	441513.28	Картометрический	0,1	-
7	2328670.02	441558.98	Картометрический	0,1	-
8	2328406.41	441414.87	Картометрический	0,1	-
9	2328392.35	441319.97	Картометрический	0,1	-
10	2328477.94	441177.32	Картометрический	0,1	-
11	2328484.37	441176.54	Картометрический	0,1	-
12	2328488.25	441160.14	Картометрический	0,1	-
13	2328492.00	441153.89	Картометрический	0,1	-
14	2328494.23	441153.62	Картометрический	0,1	-
15	2328495.59	441147.90	Картометрический	0,1	-
16	2328497.79	441144.23	Картометрический	0,1	-
17	2328536.78	441150.60	Картометрический	0,1	-
18	2328588.81	441171.93	Картометрический	0,1	-
19	2328761.40	441228.59	Картометрический	0,1	-
20	2328764.92	441291.85	Картометрический	0,1	-
21	2328800.42	441308.52	Картометрический	0,1	-
22	2328846.91	441258.09	Картометрический	0,1	-
23	2328927.37	441317.69	Картометрический	0,1	-
24	2328929.14	441321.01	Картометрический	0,1	-
25	2328934.45	441322.93	Картометрический	0,1	-
26	2328996.89	441369.18	Картометрический	0,1	-

Раздел 2

Сведения о местоположении границ объекта

Обозначение характерных точек границ	Координаты, м		Метод определения координат характерной точки	Средняя квадратическая погрешность положения характерной точки (Mf), м	Описание обозначения точки на местности (при наличии)
	X	Y			
1	2	3	4	5	6
1	2329014.46	441407.83	Картометрический	0,1	-

3. Сведения о характерных точках части (частей) границы объекта

Обозначение характерных точек границ	Координаты, м		Метод определения координат характерной точки	Средняя квадратическая погрешность положения характерной точки (Mf), м	Описание обозначения точки на местности (при наличии)
	X	Y			
1	2	3	4	5	6
-	-	-	-	-	-

Раздел 3

Сведения о местоположении измененных (уточненных) границ объекта

1. Система координат -

2. Сведения о характерных точках границ объекта

Обозначение характерных точек границ	Существующие координаты, м		Измененные (уточненные) координаты, м		Метод определения координат характерной точки	Средняя квадратическая погрешность положения характерной точки (Mf), м	Описание обозначения точки на местности (при наличии)
	X	Y	X	Y			
1	2	3	4	5	6	7	8
-	-	-	-	-	-	-	

3. Сведения о характерных точках части (частей) границы объекта

Обозначение характерных точек границ	Существующие координаты, м		Измененные (уточненные) координаты, м		Метод определения координат характерной точки	Средняя квадратическая погрешность положения характерной точки (Mf), м	Описание обозначения точки на местности (при наличии)
	X	Y	X	Y			
1	2	3	4	5	6	7	8
-	-	-	-	-	-	-	

Раздел 4
План границ объекта



Масштаб 1:3 500

Условные обозначения:

- - граница объекта, местоположение которого описано
- - границы муниципальных образований
- - границы зон с особыми условиями использования территорий
- - границы земельных участков по сведениям ЕГРН
- - поворотная точка границ объекта

Подпись _____ Дата « ____ » _____ 20__ г.

Место для оттиска печати лица, составившего описание местоположения границ объекта

ОПИСАНИЕ МЕСТОПОЛОЖЕНИЯ ГРАНИЦ

д. Кулаковка

(наименование объекта, местоположение границ которого описано (далее - объект))

Раздел 1

Сведения об объекте

№ п/п	Характеристики объекта	Описание характеристик
1	2	3
1.	Местоположение объекта	Московская область, городской округ Шатура
2.	Площадь объекта +/- величина погрешности определения площади (Р +/- Дельта Р)	763608 кв. м ± 306 кв. м
3.	Иные характеристики объекта	

Раздел 2

Сведения о местоположении границ объекта

1. Система координат МСК-50, зона 2

2. Сведения о характерных точках границ объекта

Обозначение характерных точек границ	Координаты, м		Метод определения координат характерной точки	Средняя квадратическая погрешность положения характерной точки (Мт), м	Описание обозначения точки на местности (при наличии)
	X	Y			
1	2	3	4	5	6
Участок 1					
1	2339101.87	425739.66	Картометрический	0,1	-
2	2339096.83	425752.44	Картометрический	0,1	-
3	2339089.12	425757.92	Картометрический	0,1	-
4	2339087.55	425759.05	Картометрический	0,1	-
5	2339068.31	425814.37	Картометрический	0,1	-
6	2339614.88	425845.21	Картометрический	0,1	-
7	2339644.00	426338.65	Картометрический	0,1	-
8	2339962.68	426355.77	Картометрический	0,1	-
9	2340044.92	426042.24	Картометрический	0,1	-
10	2340397.87	426090.21	Картометрический	0,1	-
11	2340440.70	425900.03	Картометрический	0,1	-
12	2340646.30	425905.17	Картометрический	0,1	-
13	2340724.08	425960.42	Картометрический	0,1	-
14	2340763.72	425985.54	Картометрический	0,1	-
15	2340809.77	426016.13	Картометрический	0,1	-
16	2340821.25	426024.59	Картометрический	0,1	-
17	2340836.95	426036.74	Картометрический	0,1	-
18	2340847.33	426032.13	Картометрический	0,1	-
19	2340857.30	426027.71	Картометрический	0,1	-
20	2340850.89	426022.23	Картометрический	0,1	-
21	2340833.20	426008.55	Картометрический	0,1	-
22	2340821.43	425999.88	Картометрический	0,1	-
23	2340821.03	425999.61	Картометрический	0,1	-
24	2340774.51	425968.71	Картометрический	0,1	-
25	2340723.71	425936.51	Картометрический	0,1	-
26	2340663.60	425899.74	Картометрический	0,1	-

Раздел 2

Сведения о местоположении границ объекта

Обозначение характерных точек границ	Координаты, м		Метод определения координат характерной точки	Средняя квадратическая погрешность положения характерной точки (Mf), м	Описание обозначения точки на местности (при наличии)
	X	Y			
1	2	3	4	5	6
27	2340631.95	425880.19	Картометрический	0,1	-
28	2340600.89	425862.68	Картометрический	0,1	-
29	2340536.27	425827.75	Картометрический	0,1	-
30	2340472.97	425794.04	Картометрический	0,1	-
31	2340428.69	425770.96	Картометрический	0,1	-
32	2340396.16	425754.75	Картометрический	0,1	-
33	2340363.87	425739.53	Картометрический	0,1	-
34	2340335.50	425728.03	Картометрический	0,1	-
35	2340310.61	425718.36	Картометрический	0,1	-
36	2340290.60	425711.27	Картометрический	0,1	-
37	2340267.37	425703.82	Картометрический	0,1	-
38	2340239.07	425695.86	Картометрический	0,1	-
39	2340208.16	425688.16	Картометрический	0,1	-
40	2340187.38	425683.27	Картометрический	0,1	-
41	2340151.65	425676.08	Картометрический	0,1	-
42	2340102.18	425666.49	Картометрический	0,1	-
43	2340058.31	425358.06	Картометрический	0,1	-
44	2339887.35	425239.36	Картометрический	0,1	-
45	2339708.87	425320.65	Картометрический	0,1	-
46	2339611.69	425467.31	Картометрический	0,1	-
47	2339283.83	425503.45	Картометрический	0,1	-
48	2339234.90	425513.02	Картометрический	0,1	-
49	2339147.05	425539.93	Картометрический	0,1	-
50	2339126.56	425578.44	Картометрический	0,1	-
51	2339122.33	425582.52	Картометрический	0,1	-
52	2339124.32	425695.27	Картометрический	0,1	-
53	2339128.67	425693.20	Картометрический	0,1	-
54	2339129.36	425692.89	Картометрический	0,1	-
55	2339130.78	425692.29	Картометрический	0,1	-
56	2339130.80	425698.17	Картометрический	0,1	-

Раздел 2

Сведения о местоположении границ объекта

Обозначение характерных точек границ	Координаты, м		Метод определения координат характерной точки	Средняя квадратическая погрешность положения характерной точки (Mf), м	Описание обозначения точки на местности (при наличии)
	X	Y			
1	2	3	4	5	6
57	2339128.36	425701.65	Картометрический	0,1	-
58	2339116.05	425719.23	Картометрический	0,1	-
59	2339102.02	425739.28	Картометрический	0,1	-
1	2339101.87	425739.66	Картометрический	0,1	-

3. Сведения о характерных точках части (частей) границы объекта

Обозначение характерных точек границ	Координаты, м		Метод определения координат характерной точки	Средняя квадратическая погрешность положения характерной точки (Mf), м	Описание обозначения точки на местности (при наличии)
	X	Y			
1	2	3	4	5	6
-	-	-	-	-	-

Раздел 3

Сведения о местоположении измененных (уточненных) границ объекта

1. Система координат -

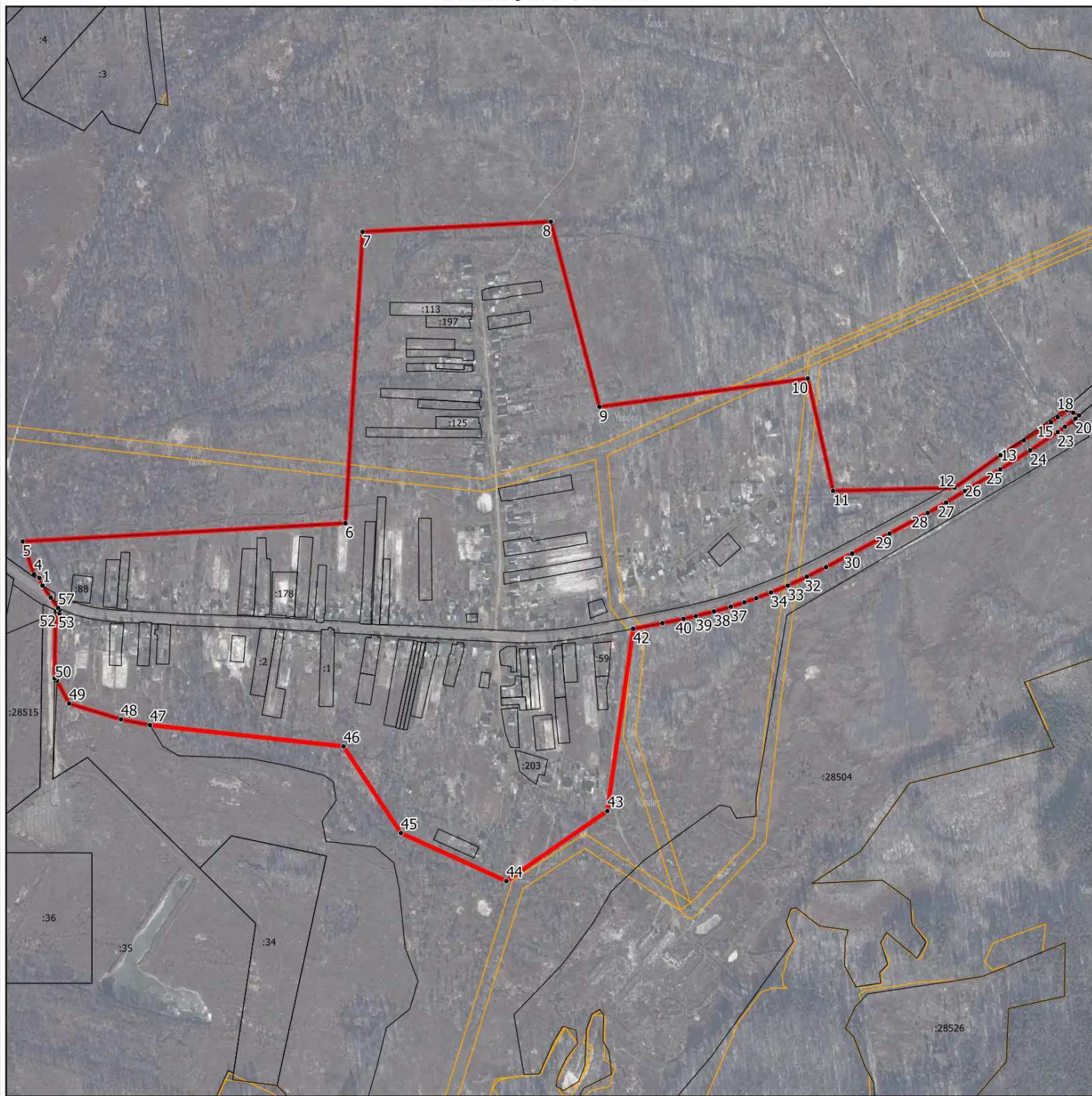
2. Сведения о характерных точках границ объекта

Обозначение характерных точек границ	Существующие координаты, м		Измененные (уточненные) координаты, м		Метод определения координат характерной точки	Средняя квадратическая погрешность положения характерной точки (Mf), м	Описание обозначения точки на местности (при наличии)
	X	Y	X	Y			
1	2	3	4	5	6	7	8
-	-	-	-	-	-	-	

3. Сведения о характерных точках части (частей) границы объекта

Обозначение характерных точек границ	Существующие координаты, м		Измененные (уточненные) координаты, м		Метод определения координат характерной точки	Средняя квадратическая погрешность положения характерной точки (Mf), м	Описание обозначения точки на местности (при наличии)
	X	Y	X	Y			
1	2	3	4	5	6	7	8
-	-	-	-	-	-	-	

Раздел 4
План границ объекта



Масштаб 1:9 000

Условные обозначения:

- - граница объекта, местоположение которого описано
- - границы муниципальных образований
- - границы зон с особыми условиями использования территорий
- - границы земельных участков по сведениям ЕГРН
- - поворотная точка границ объекта

Подпись _____ Дата « ____ » _____ 20__ г.

Место для оттиска печати лица, составившего описание местоположения границ объекта

ОПИСАНИЕ МЕСТОПОЛОЖЕНИЯ ГРАНИЦ

д. Курьяниха

(наименование объекта, местоположение границ которого описано (далее - объект))

Раздел 1

Сведения об объекте

№ п/п	Характеристики объекта	Описание характеристик
1	2	3
1.	Местоположение объекта	Московская область, городской округ Шатура
2.	Площадь объекта +/- величина погрешности определения площади (Р +/- Дельта Р)	140512 кв. м ± 131 кв. м
3.	Иные характеристики объекта	

Раздел 2

Сведения о местоположении границ объекта

1. Система координат МСК-50, зона 2

2. Сведения о характерных точках границ объекта

Обозначение характерных точек границ	Координаты, м		Метод определения координат характерной точки	Средняя квадратическая погрешность положения характерной точки (Мг), м	Описание обозначения точки на местности (при наличии)
	X	Y			
1	2	3	4	5	6
Участок 1					
1	2327942.58	444657.26	Картометрический	0,1	-
2	2327907.92	444697.26	Картометрический	0,1	-
3	2327824.60	444841.79	Картометрический	0,1	-
4	2327779.59	444884.85	Картометрический	0,1	-
5	2327797.25	444906.33	Картометрический	0,1	-
6	2327783.13	444928.52	Картометрический	0,1	-
7	2327714.03	444878.60	Картометрический	0,1	-
8	2327474.20	444704.98	Картометрический	0,1	-
9	2327434.31	444709.42	Картометрический	0,1	-
10	2327422.62	444706.30	Картометрический	0,1	-
11	2327411.90	444703.44	Картометрический	0,1	-
12	2327406.71	444702.05	Картометрический	0,1	-
13	2327401.20	444700.56	Картометрический	0,1	-
14	2327403.53	444694.87	Картометрический	0,1	-
15	2327362.48	444674.64	Картометрический	0,1	-
16	2327375.07	444622.77	Картометрический	0,1	-
17	2327371.04	444597.96	Картометрический	0,1	-
18	2327382.12	444574.25	Картометрический	0,1	-
19	2327396.66	444557.65	Картометрический	0,1	-
20	2327402.13	444550.82	Картометрический	0,1	-
21	2327418.55	444541.75	Картометрический	0,1	-
22	2327441.99	444487.87	Картометрический	0,1	-
23	2327468.13	444411.58	Картометрический	0,1	-
24	2327472.21	444415.64	Картометрический	0,1	-
25	2327495.76	444426.32	Картометрический	0,1	-
26	2327492.18	444436.78	Картометрический	0,1	-

Раздел 2

Сведения о местоположении границ объекта

Обозначение характерных точек границ	Координаты, м		Метод определения координат характерной точки	Средняя квадратическая погрешность положения характерной точки (Мг), м	Описание обозначения точки на местности (при наличии)
	X	Y			
1	2	3	4	5	6
27	2327497.32	444439.16	Картометрический	0,1	-
28	2327503.13	444441.84	Картометрический	0,1	-
29	2327513.16	444446.48	Картометрический	0,1	-
30	2327523.18	444451.12	Картометрический	0,1	-
31	2327528.33	444453.49	Картометрический	0,1	-
32	2327534.26	444455.79	Картометрический	0,1	-
33	2327535.23	444453.04	Картометрический	0,1	-
34	2327535.32	444452.80	Картометрический	0,1	-
35	2327537.86	444445.39	Картометрический	0,1	-
36	2327552.17	444451.89	Картометрический	0,1	-
37	2327593.26	444490.61	Картометрический	0,1	-
38	2327657.26	444519.78	Картометрический	0,1	-
39	2327700.93	444542.31	Картометрический	0,1	-
40	2327737.43	444577.55	Картометрический	0,1	-
41	2327808.04	444596.58	Картометрический	0,1	-
42	2327831.55	444602.92	Картометрический	0,1	-
43	2327866.88	444610.55	Картометрический	0,1	-
44	2327915.30	444640.43	Картометрический	0,1	-
1	2327942.58	444657.26	Картометрический	0,1	-

3. Сведения о характерных точках части (частей) границы объекта

Обозначение характерных точек границ	Координаты, м		Метод определения координат характерной точки	Средняя квадратическая погрешность положения характерной точки (Мг), м	Описание обозначения точки на местности (при наличии)
	X	Y			
1	2	3	4	5	6
-	-	-	-	-	-

Раздел 3

Сведения о местоположении измененных (уточненных) границ объекта

1. Система координат -

2. Сведения о характерных точках границ объекта

Обозначение характерных точек границ	Существующие координаты, м		Измененные (уточненные) координаты, м		Метод определения координат характерной точки	Средняя квадратическая погрешность положения характерной точки (Mf), м	Описание обозначения точки на местности (при наличии)
	X	Y	X	Y			
1	2	3	4	5	6	7	8
-	-	-	-	-	-	-	

3. Сведения о характерных точках части (частей) границы объекта

Обозначение характерных точек границ	Существующие координаты, м		Измененные (уточненные) координаты, м		Метод определения координат характерной точки	Средняя квадратическая погрешность положения характерной точки (Mf), м	Описание обозначения точки на местности (при наличии)
	X	Y	X	Y			
1	2	3	4	5	6	7	8
-	-	-	-	-	-	-	

Раздел 4
План границ объекта



Масштаб 1:3 000

Условные обозначения:

- - граница объекта, местоположение которого описано
- - границы муниципальных образований
- - границы зон с особыми условиями использования территорий
- - границы земельных участков по сведениям ЕГРН
- - поворотная точка границ объекта

Подпись _____ Дата « ____ » _____ 20__ г.

Место для оттиска печати лица, составившего описание местоположения границ объекта

ОПИСАНИЕ МЕСТОПОЛОЖЕНИЯ ГРАНИЦ

д. Левинская

(наименование объекта, местоположение границ которого описано (далее - объект))

Раздел 1

Сведения об объекте

№ п/п	Характеристики объекта	Описание характеристик
1	2	3
1.	Местоположение объекта	Московская область, городской округ Шатура
2.	Площадь объекта +/- величина погрешности определения площади (Р +/- Дельта Р)	392489 кв. м ± 219 кв. м
3.	Иные характеристики объекта	

Раздел 2

Сведения о местоположении границ объекта

1. Система координат МСК-50, зона 2

2. Сведения о характерных точках границ объекта

Обозначение характерных точек границ	Координаты, м		Метод определения координат характерной точки	Средняя квадратическая погрешность положения характерной точки (Мг), м	Описание обозначения точки на местности (при наличии)
	X	Y			
1	2	3	4	5	6
Участок 1					
1	2330883.71	440748.70	Картометрический	0,1	-
2	2330833.32	440774.77	Картометрический	0,1	-
3	2330833.46	440776.55	Картометрический	0,1	-
4	2330691.14	440842.23	Картометрический	0,1	-
5	2330700.03	440858.72	Картометрический	0,1	-
6	2330619.31	440863.15	Картометрический	0,1	-
7	2330455.10	440872.14	Картометрический	0,1	-
8	2330441.01	440884.78	Картометрический	0,1	-
9	2330410.76	440872.78	Картометрический	0,1	-
10	2330376.59	440866.98	Картометрический	0,1	-
11	2330374.22	440867.83	Картометрический	0,1	-
12	2330374.20	440867.84	Картометрический	0,1	-
13	2330333.19	440882.53	Картометрический	0,1	-
14	2330316.14	440877.36	Картометрический	0,1	-
15	2330309.99	440823.33	Картометрический	0,1	-
16	2330299.10	440738.80	Картометрический	0,1	-
17	2330213.52	440823.48	Картометрический	0,1	-
18	2330214.64	440807.14	Картометрический	0,1	-
19	2330229.38	440800.42	Картометрический	0,1	-
20	2330238.73	440790.98	Картометрический	0,1	-
21	2330241.71	440726.09	Картометрический	0,1	-
22	2330244.16	440740.07	Картометрический	0,1	-
23	2330253.22	440745.78	Картометрический	0,1	-
24	2330264.69	440743.45	Картометрический	0,1	-
25	2330260.74	440726.21	Картометрический	0,1	-
26	2330253.92	440695.88	Картометрический	0,1	-

Раздел 2

Сведения о местоположении границ объекта

Обозначение характерных точек границ	Координаты, м		Метод определения координат характерной точки	Средняя квадратическая погрешность положения характерной точки (Mf), м	Описание обозначения точки на местности (при наличии)
	X	Y			
1	2	3	4	5	6
27	2330252.36	440688.95	Картометрический	0,1	-
28	2330239.02	440690.66	Картометрический	0,1	-
29	2330235.71	440666.22	Картометрический	0,1	-
30	2330233.27	440666.87	Картометрический	0,1	-
31	2330228.53	440627.83	Картометрический	0,1	-
32	2330230.43	440627.21	Картометрический	0,1	-
33	2330229.13	440617.61	Картометрический	0,1	-
34	2330236.18	440616.64	Картометрический	0,1	-
35	2330324.04	440580.40	Картометрический	0,1	-
36	2330324.27	440553.50	Картометрический	0,1	-
37	2330336.19	440411.31	Картометрический	0,1	-
38	2330331.27	440409.35	Картометрический	0,1	-
39	2330322.41	440356.04	Картометрический	0,1	-
40	2330341.06	440353.15	Картометрический	0,1	-
41	2330349.85	440248.26	Картометрический	0,1	-
42	2330359.11	440235.21	Картометрический	0,1	-
43	2330365.18	440230.32	Картометрический	0,1	-
44	2330369.70	440212.61	Картометрический	0,1	-
45	2330389.20	440153.31	Картометрический	0,1	-
46	2330415.00	440060.19	Картометрический	0,1	-
47	2330424.65	440015.16	Картометрический	0,1	-
48	2330439.60	439938.52	Картометрический	0,1	-
49	2330449.04	439917.60	Картометрический	0,1	-
50	2330562.93	439894.76	Картометрический	0,1	-
51	2330617.47	439885.41	Картометрический	0,1	-
52	2330620.07	439887.93	Картометрический	0,1	-
53	2330629.35	439886.48	Картометрический	0,1	-
54	2330630.90	439886.24	Картометрический	0,1	-
55	2330641.60	439884.41	Картометрический	0,1	-
56	2330653.83	439882.33	Картометрический	0,1	-

Раздел 2

Сведения о местоположении границ объекта

Обозначение характерных точек границ	Координаты, м		Метод определения координат характерной точки	Средняя квадратическая погрешность положения характерной точки (Mf), м	Описание обозначения точки на местности (при наличии)
	X	Y			
1	2	3	4	5	6
57	2330669.24	439897.25	Картометрический	0,1	-
58	2330669.39	439897.40	Картометрический	0,1	-
59	2330676.31	439904.39	Картометрический	0,1	-
60	2330671.35	439906.40	Картометрический	0,1	-
61	2330707.62	439948.48	Картометрический	0,1	-
62	2330724.86	439982.82	Картометрический	0,1	-
63	2330745.65	440049.13	Картометрический	0,1	-
64	2330748.01	440107.59	Картометрический	0,1	-
65	2330741.28	440164.02	Картометрический	0,1	-
66	2330716.31	440358.36	Картометрический	0,1	-
67	2330718.78	440382.78	Картометрический	0,1	-
68	2330737.96	440571.98	Картометрический	0,1	-
69	2330738.66	440578.91	Картометрический	0,1	-
70	2330742.54	440579.54	Картометрический	0,1	-
71	2330742.86	440582.63	Картометрический	0,1	-
72	2330743.92	440592.82	Картометрический	0,1	-
73	2330742.43	440592.65	Картометрический	0,1	-
74	2330744.04	440594.06	Картометрический	0,1	-
75	2330744.62	440599.61	Картометрический	0,1	-
76	2330744.74	440600.47	Картометрический	0,1	-
77	2330749.14	440600.99	Картометрический	0,1	-
78	2330749.90	440601.06	Картометрический	0,1	-
79	2330752.23	440601.24	Картометрический	0,1	-
80	2330788.83	440633.28	Картометрический	0,1	-
81	2330796.68	440658.70	Картометрический	0,1	-
82	2330792.31	440657.44	Картометрический	0,1	-
83	2330787.87	440655.73	Картометрический	0,1	-
84	2330778.63	440651.32	Картометрический	0,1	-
85	2330770.12	440645.85	Картометрический	0,1	-
86	2330762.46	440639.65	Картометрический	0,1	-

Раздел 2

Сведения о местоположении границ объекта

Обозначение характерных точек границ	Координаты, м		Метод определения координат характерной точки	Средняя квадратическая погрешность положения характерной точки (Mf), м	Описание обозначения точки на местности (при наличии)
	X	Y			
1	2	3	4	5	6
87	2330760.58	440637.82	Картометрический	0,1	-
88	2330762.35	440649.21	Картометрический	0,1	-
89	2330763.57	440657.03	Картометрический	0,1	-
90	2330764.51	440663.05	Картометрический	0,1	-
91	2330765.53	440669.63	Картометрический	0,1	-
92	2330766.53	440676.02	Картометрический	0,1	-
93	2330767.93	440685.00	Картометрический	0,1	-
94	2330773.41	440687.61	Картометрический	0,1	-
95	2330774.64	440688.14	Картометрический	0,1	-
96	2330780.42	440690.37	Картометрический	0,1	-
97	2330781.87	440690.86	Картометрический	0,1	-
98	2330796.26	440695.01	Картометрический	0,1	-
99	2330797.70	440695.36	Картометрический	0,1	-
100	2330816.56	440699.11	Картометрический	0,1	-
101	2330818.29	440699.37	Картометрический	0,1	-
102	2330823.41	440699.87	Картометрический	0,1	-
103	2330831.39	440718.52	Картометрический	0,1	-
1	2330883.71	440748.70	Картометрический	0,1	-
104	2330311.00	440849.87	Картометрический	0,1	-
105	2330303.25	440854.63	Картометрический	0,1	-
106	2330296.33	440858.88	Картометрический	0,1	-
107	2330289.47	440807.43	Картометрический	0,1	-
108	2330282.67	440756.48	Картометрический	0,1	-
109	2330290.75	440750.59	Картометрический	0,1	-
110	2330292.66	440749.20	Картометрический	0,1	-
111	2330294.46	440747.89	Картометрический	0,1	-
104	2330311.00	440849.87	Картометрический	0,1	-

Раздел 2

Сведения о местоположении границ объекта

3. Сведения о характерных точках части (частей) границы объекта

Обозначение характерных точек границ	Координаты, м		Метод определения координат характерной точки	Средняя квадратическая погрешность положения характерной точки (M _t), м	Описание обозначения точки на местности (при наличии)
	X	Y			
1	2	3	4	5	6
-	-	-	-	-	-

Раздел 3

Сведения о местоположении измененных (уточненных) границ объекта

1. Система координат -

2. Сведения о характерных точках границ объекта

Обозначение характерных точек границ	Существующие координаты, м		Измененные (уточненные) координаты, м		Метод определения координат характерной точки	Средняя квадратическая погрешность положения характерной точки (Mf), м	Описание обозначения точки на местности (при наличии)
	X	Y	X	Y			
1	2	3	4	5	6	7	8
-	-	-	-	-	-	-	

3. Сведения о характерных точках части (частей) границы объекта

Обозначение характерных точек границ	Существующие координаты, м		Измененные (уточненные) координаты, м		Метод определения координат характерной точки	Средняя квадратическая погрешность положения характерной точки (Mf), м	Описание обозначения точки на местности (при наличии)
	X	Y	X	Y			
1	2	3	4	5	6	7	8
-	-	-	-	-	-	-	

Раздел 4

План границ объекта



Масштаб 1:5 000

Условные обозначения:

- - граница объекта, местоположение которого описано
- - границы муниципальных образований
- - границы зон с особыми условиями использования территорий
- - границы земельных участков по сведениям ЕГРН
- - поворотная точка границ объекта

Подпись _____ Дата « ____ » _____ 20__ г.

Место для оттиска печати лица, составившего описание местоположения границ объекта

ОПИСАНИЕ МЕСТОПОЛОЖЕНИЯ ГРАНИЦ

д. Ловошево

(наименование объекта, местоположение границ которого описано (далее - объект))

Раздел 1

Сведения об объекте

№ п/п	Характеристики объекта	Описание характеристик
1	2	3
1.	Местоположение объекта	Московская область, городской округ Шатура
2.	Площадь объекта +/- величина погрешности определения площади (P +/- Дельта P)	845397 кв. м ± 322 кв. м
3.	Иные характеристики объекта	

Раздел 2

Сведения о местоположении границ объекта

1. Система координат МСК-50, зона 2

2. Сведения о характерных точках границ объекта

Обозначение характерных точек границ	Координаты, м		Метод определения координат характерной точки	Средняя квадратическая погрешность положения характерной точки (Мт), м	Описание обозначения точки на местности (при наличии)
	X	Y			
1	2	3	4	5	6
Участок 1					
1	2314221.93	449008.75	Картометрический	0,1	-
2	2314220.61	449008.62	Картометрический	0,1	-
3	2314216.20	449009.38	Картометрический	0,1	-
4	2314214.66	449009.66	Картометрический	0,1	-
5	2314213.32	449006.80	Картометрический	0,1	-
6	2314209.28	449006.64	Картометрический	0,1	-
7	2314205.26	449007.48	Картометрический	0,1	-
8	2314204.78	449007.81	Картометрический	0,1	-
9	2314193.51	449012.51	Картометрический	0,1	-
10	2314182.48	449018.53	Картометрический	0,1	-
11	2314178.05	449020.94	Картометрический	0,1	-
12	2314174.76	449015.17	Картометрический	0,1	-
13	2314169.84	449006.51	Картометрический	0,1	-
14	2314179.72	448998.83	Картометрический	0,1	-
15	2314195.66	448987.93	Картометрический	0,1	-
16	2314195.41	448987.54	Картометрический	0,1	-
17	2314199.50	448984.72	Картометрический	0,1	-
18	2314201.22	448986.89	Картометрический	0,1	-
19	2314212.73	448978.36	Картометрический	0,1	-
20	2314211.44	448976.48	Картометрический	0,1	-
21	2314205.95	448946.83	Картометрический	0,1	-
22	2313903.53	448980.80	Картометрический	0,1	-
23	2313681.45	449005.75	Картометрический	0,1	-
24	2313689.16	449035.43	Картометрический	0,1	-
25	2313697.60	449060.55	Картометрический	0,1	-
26	2313699.01	449060.22	Картометрический	0,1	-

Раздел 2

Сведения о местоположении границ объекта

Обозначение характерных точек границ	Координаты, м		Метод определения координат характерной точки	Средняя квадратическая погрешность положения характерной точки (Mf), м	Описание обозначения точки на местности (при наличии)
	X	Y			
1	2	3	4	5	6
27	2313712.02	449117.65	Картометрический	0,1	-
28	2313717.12	449137.14	Картометрический	0,1	-
29	2313719.47	449146.59	Картометрический	0,1	-
30	2313722.53	449158.68	Картометрический	0,1	-
31	2313722.70	449159.38	Картометрический	0,1	-
32	2313708.28	449162.27	Картометрический	0,1	-
33	2313693.73	449165.18	Картометрический	0,1	-
34	2313693.81	449165.63	Картометрический	0,1	-
35	2313684.29	449167.25	Картометрический	0,1	-
36	2313684.96	449178.16	Картометрический	0,1	-
37	2313685.65	449189.24	Картометрический	0,1	-
38	2313712.60	449183.84	Картометрический	0,1	-
39	2313706.24	449206.54	Картометрический	0,1	-
40	2313686.04	449211.21	Картометрический	0,1	-
41	2313673.95	449214.07	Картометрический	0,1	-
42	2313661.22	449217.27	Картометрический	0,1	-
43	2313649.29	449220.43	Картометрический	0,1	-
44	2313648.46	449220.61	Картометрический	0,1	-
45	2313628.52	449224.40	Картометрический	0,1	-
46	2313628.90	449225.81	Картометрический	0,1	-
47	2313606.89	449231.23	Картометрический	0,1	-
48	2313600.34	449233.21	Картометрический	0,1	-
49	2313597.62	449219.54	Картометрический	0,1	-
50	2313574.13	449225.93	Картометрический	0,1	-
51	2313573.44	449239.87	Картометрический	0,1	-
52	2313573.85	449263.59	Картометрический	0,1	-
53	2313572.49	449277.44	Картометрический	0,1	-
54	2313562.53	449369.06	Картометрический	0,1	-
55	2313507.90	449372.19	Картометрический	0,1	-
56	2313473.67	449373.61	Картометрический	0,1	-

Раздел 2

Сведения о местоположении границ объекта

Обозначение характерных точек границ	Координаты, м		Метод определения координат характерной точки	Средняя квадратическая погрешность положения характерной точки (Mf), м	Описание обозначения точки на местности (при наличии)
	X	Y			
1	2	3	4	5	6
57	2313439.62	449375.16	Картометрический	0,1	-
58	2313429.67	449375.13	Картометрический	0,1	-
59	2313422.19	449375.41	Картометрический	0,1	-
60	2313422.06	449382.51	Картометрический	0,1	-
61	2313418.97	449382.53	Картометрический	0,1	-
62	2313401.00	449422.27	Картометрический	0,1	-
63	2313363.47	449420.87	Картометрический	0,1	-
64	2313345.69	449420.51	Картометрический	0,1	-
65	2313284.13	449443.80	Картометрический	0,1	-
66	2313086.16	449467.30	Картометрический	0,1	-
67	2313065.18	449467.64	Картометрический	0,1	-
68	2313056.52	449469.00	Картометрический	0,1	-
69	2313063.01	449528.73	Картометрический	0,1	-
70	2312926.12	449538.85	Картометрический	0,1	-
71	2312893.52	449545.62	Картометрический	0,1	-
72	2312893.49	449557.01	Картометрический	0,1	-
73	2312911.41	449555.05	Картометрический	0,1	-
74	2312924.41	449707.11	Картометрический	0,1	-
75	2313344.82	449868.49	Картометрический	0,1	-
76	2313543.01	449924.36	Картометрический	0,1	-
77	2314137.26	449935.90	Картометрический	0,1	-
78	2314213.40	449918.38	Картометрический	0,1	-
79	2314214.26	449921.27	Картометрический	0,1	-
80	2314214.80	449921.20	Картометрический	0,1	-
81	2314222.38	449920.50	Картометрический	0,1	-
82	2314226.22	449920.15	Картометрический	0,1	-
83	2314232.52	449919.68	Картометрический	0,1	-
84	2314242.68	449918.93	Картометрический	0,1	-
85	2314250.30	449918.37	Картометрический	0,1	-
86	2314251.95	449917.53	Картометрический	0,1	-

Раздел 2

Сведения о местоположении границ объекта

Обозначение характерных точек границ	Координаты, м		Метод определения координат характерной точки	Средняя квадратическая погрешность положения характерной точки (Mf), м	Описание обозначения точки на местности (при наличии)
	X	Y			
1	2	3	4	5	6
87	2314260.23	449915.42	Картометрический	0,1	-
88	2314257.80	449905.72	Картометрический	0,1	-
89	2314261.86	449904.71	Картометрический	0,1	-
90	2314286.79	449863.37	Картометрический	0,1	-
91	2314320.03	449663.44	Картометрический	0,1	-
92	2314221.01	449688.74	Картометрический	0,1	-
93	2314217.37	449675.52	Картометрический	0,1	-
94	2314224.89	449669.81	Картометрический	0,1	-
95	2314225.94	449660.00	Картометрический	0,1	-
96	2314228.59	449656.93	Картометрический	0,1	-
97	2314313.26	449558.89	Картометрический	0,1	-
98	2314301.72	449484.94	Картометрический	0,1	-
99	2314181.64	449501.33	Картометрический	0,1	-
100	2314177.77	449493.26	Картометрический	0,1	-
101	2314144.52	449495.20	Картометрический	0,1	-
102	2314129.86	449495.00	Картометрический	0,1	-
103	2314114.62	449490.98	Картометрический	0,1	-
104	2314104.15	449490.65	Картометрический	0,1	-
105	2314092.76	449363.35	Картометрический	0,1	-
106	2314128.88	449357.39	Картометрический	0,1	-
107	2314152.35	449355.18	Картометрический	0,1	-
108	2314167.64	449355.49	Картометрический	0,1	-
109	2314178.62	449358.65	Картометрический	0,1	-
110	2314183.65	449348.98	Картометрический	0,1	-
111	2314185.88	449339.31	Картометрический	0,1	-
112	2314173.41	449328.34	Картометрический	0,1	-
113	2314168.95	449295.05	Картометрический	0,1	-
114	2314160.61	449247.23	Картометрический	0,1	-
115	2314163.48	449242.59	Картометрический	0,1	-
116	2314186.48	449234.85	Картометрический	0,1	-

Раздел 2

Сведения о местоположении границ объекта

Обозначение характерных точек границ	Координаты, м		Метод определения координат характерной точки	Средняя квадратическая погрешность положения характерной точки (Mf), м	Описание обозначения точки на местности (при наличии)
	X	Y			
1	2	3	4	5	6
117	2314264.16	449204.55	Картометрический	0,1	-
118	2314252.11	449167.53	Картометрический	0,1	-
119	2314256.49	449166.18	Картометрический	0,1	-
120	2314250.20	449130.96	Картометрический	0,1	-
121	2314231.42	449058.45	Картометрический	0,1	-
1	2314221.93	449008.75	Картометрический	0,1	-

3. Сведения о характерных точках части (частей) границы объекта

Обозначение характерных точек границ	Координаты, м		Метод определения координат характерной точки	Средняя квадратическая погрешность положения характерной точки (Mf), м	Описание обозначения точки на местности (при наличии)
	X	Y			
1	2	3	4	5	6
-	-	-	-	-	-

Раздел 3

Сведения о местоположении измененных (уточненных) границ объекта

1. Система координат -

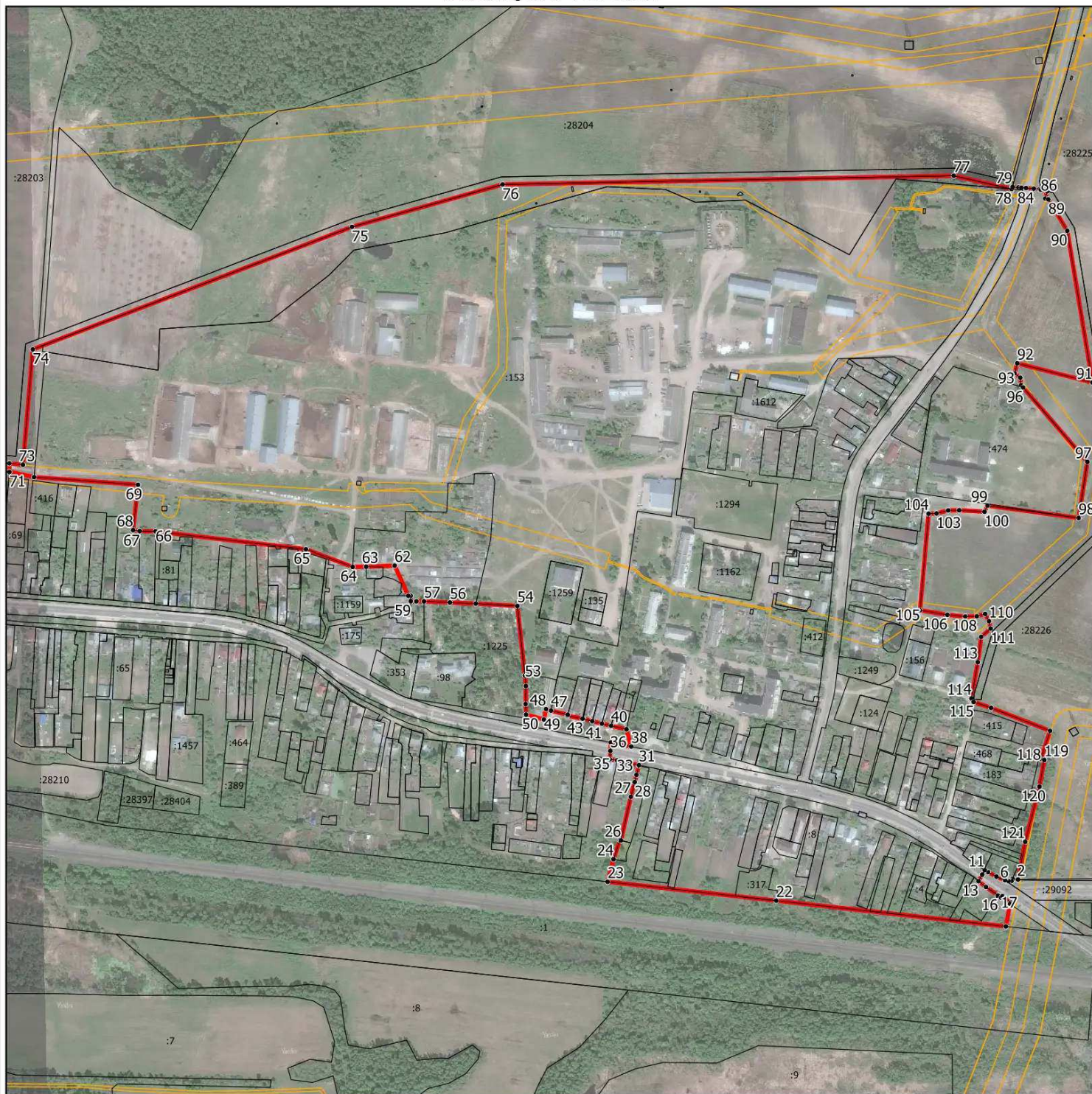
2. Сведения о характерных точках границ объекта

Обозначение характерных точек границ	Существующие координаты, м		Измененные (уточненные) координаты, м		Метод определения координат характерной точки	Средняя квадратическая погрешность положения характерной точки (Mf), м	Описание обозначения точки на местности (при наличии)
	X	Y	X	Y			
1	2	3	4	5	6	7	8
-	-	-	-	-	-	-	

3. Сведения о характерных точках части (частей) границы объекта

Обозначение характерных точек границ	Существующие координаты, м		Измененные (уточненные) координаты, м		Метод определения координат характерной точки	Средняя квадратическая погрешность положения характерной точки (Mf), м	Описание обозначения точки на местности (при наличии)
	X	Y	X	Y			
1	2	3	4	5	6	7	8
-	-	-	-	-	-	-	

Раздел 4
План границ объекта



Масштаб 1:7 000

Условные обозначения:

- - граница объекта, местоположение которого описано
- - границы муниципальных образований
- - границы зон с особыми условиями использования территорий
- - границы земельных участков по сведениям ЕГРН
- - поворотная точка границ объекта

Подпись _____ Дата « ____ » _____ 20__ г.

Место для оттиска печати лица, составившего описание местоположения границ объекта

ОПИСАНИЕ МЕСТОПОЛОЖЕНИЯ ГРАНИЦ

д. Лека

(наименование объекта, местоположение границ которого описано (далее - объект))

Раздел 1

Сведения об объекте

№ п/п	Характеристики объекта	Описание характеристик
1	2	3
1.	Местоположение объекта	Московская область, городской округ Шатура
2.	Площадь объекта +/- величина погрешности определения площади (Р +/- Дельта Р)	601940 кв. м ± 272 кв. м
3.	Иные характеристики объекта	

Раздел 2

Сведения о местоположении границ объекта

1. Система координат МСК-50, зона 2

2. Сведения о характерных точках границ объекта

Обозначение характерных точек границ	Координаты, м		Метод определения координат характерной точки	Средняя квадратическая погрешность положения характерной точки (Мт), м	Описание обозначения точки на местности (при наличии)
	X	Y			
1	2	3	4	5	6
Участок 1					
1	2353110.33	420941.32	Картометрический	0,1	-
2	2353109.40	420951.85	Картометрический	0,1	-
3	2353109.27	420953.39	Картометрический	0,1	-
4	2353101.91	420959.47	Картометрический	0,1	-
5	2353098.57	420957.99	Картометрический	0,1	-
6	2353069.84	420945.79	Картометрический	0,1	-
7	2353039.72	420933.59	Картометрический	0,1	-
8	2353017.51	420926.37	Картометрический	0,1	-
9	2353004.05	420922.45	Картометрический	0,1	-
10	2352969.70	420914.86	Картометрический	0,1	-
11	2352969.60	420914.84	Картометрический	0,1	-
12	2352953.57	420911.13	Картометрический	0,1	-
13	2352948.59	420910.30	Картометрический	0,1	-
14	2352804.13	420999.25	Картометрический	0,1	-
15	2352564.45	421079.97	Картометрический	0,1	-
16	2352314.07	421207.64	Картометрический	0,1	-
17	2352129.98	421186.24	Картометрический	0,1	-
18	2352122.83	421187.25	Картометрический	0,1	-
19	2352120.70	421185.60	Картометрический	0,1	-
20	2352078.53	421180.81	Картометрический	0,1	-
21	2352083.33	421195.22	Картометрический	0,1	-
22	2352099.18	421242.56	Картометрический	0,1	-
23	2352091.17	421250.13	Картометрический	0,1	-
24	2352083.16	421257.71	Картометрический	0,1	-
25	2352064.36	421201.55	Картометрический	0,1	-
26	2352056.54	421178.09	Картометрический	0,1	-

Раздел 2

Сведения о местоположении границ объекта

Обозначение характерных точек границ	Координаты, м		Метод определения координат характерной точки	Средняя квадратическая погрешность положения характерной точки (Mf), м	Описание обозначения точки на местности (при наличии)
	X	Y			
1	2	3	4	5	6
27	2351776.24	421107.41	Картометрический	0,1	-
28	2351763.21	421100.13	Картометрический	0,1	-
29	2351735.82	421084.06	Картометрический	0,1	-
30	2351702.66	421061.66	Картометрический	0,1	-
31	2351692.66	421049.38	Картометрический	0,1	-
32	2351691.03	421031.74	Картометрический	0,1	-
33	2351691.89	421007.64	Картометрический	0,1	-
34	2351693.87	420942.42	Картометрический	0,1	-
35	2351693.92	420936.26	Картометрический	0,1	-
36	2351694.00	420926.26	Картометрический	0,1	-
37	2351694.04	420920.84	Картометрический	0,1	-
38	2351824.34	420923.86	Картометрический	0,1	-
39	2351942.28	420910.87	Картометрический	0,1	-
40	2351955.30	420901.75	Картометрический	0,1	-
41	2351962.13	420898.65	Картометрический	0,1	-
42	2351971.24	420894.51	Картометрический	0,1	-
43	2351980.35	420890.38	Картометрический	0,1	-
44	2351986.77	420887.47	Картометрический	0,1	-
45	2352072.49	420848.39	Картометрический	0,1	-
46	2352162.52	420766.17	Картометрический	0,1	-
47	2352124.13	420724.41	Картометрический	0,1	-
48	2352094.94	420695.28	Картометрический	0,1	-
49	2352061.51	420657.45	Картометрический	0,1	-
50	2352066.32	420649.49	Картометрический	0,1	-
51	2352010.47	420544.66	Картометрический	0,1	-
52	2352021.51	420506.96	Картометрический	0,1	-
53	2352115.07	420514.32	Картометрический	0,1	-
54	2352121.30	420493.94	Картометрический	0,1	-
55	2352060.33	420400.54	Картометрический	0,1	-
56	2352151.25	420452.88	Картометрический	0,1	-

Раздел 2

Сведения о местоположении границ объекта

Обозначение характерных точек границ	Координаты, м		Метод определения координат характерной точки	Средняя квадратическая погрешность положения характерной точки (Mf), м	Описание обозначения точки на местности (при наличии)
	X	Y			
1	2	3	4	5	6
57	2352262.25	420370.26	Картометрический	0,1	-
58	2352316.92	420367.09	Картометрический	0,1	-
59	2352403.59	420421.62	Картометрический	0,1	-
60	2352540.25	420552.38	Картометрический	0,1	-
61	2352619.15	420619.49	Картометрический	0,1	-
62	2352746.02	420695.52	Картометрический	0,1	-
63	2352950.69	420653.12	Картометрический	0,1	-
64	2352982.63	420661.77	Картометрический	0,1	-
65	2353033.66	420783.71	Картометрический	0,1	-
66	2353067.43	420796.82	Картометрический	0,1	-
67	2353063.19	420820.33	Картометрический	0,1	-
68	2353069.32	420824.66	Картометрический	0,1	-
69	2353085.66	420836.23	Картометрический	0,1	-
70	2353080.96	420843.59	Картометрический	0,1	-
71	2353075.63	420852.11	Картометрический	0,1	-
72	2353070.66	420861.33	Картометрический	0,1	-
73	2353065.60	420871.95	Картометрический	0,1	-
74	2353058.61	420889.14	Картометрический	0,1	-
75	2353053.66	420901.28	Картометрический	0,1	-
76	2353049.00	420913.71	Картометрический	0,1	-
77	2353048.34	420915.50	Картометрический	0,1	-
78	2353077.43	420927.28	Картометрический	0,1	-
79	2353077.59	420927.34	Картометрический	0,1	-
80	2353106.46	420939.61	Картометрический	0,1	-
81	2353106.59	420939.67	Картометрический	0,1	-
1	2353110.33	420941.32	Картометрический	0,1	-

Раздел 2

Сведения о местоположении границ объекта

3. Сведения о характерных точках части (частей) границы объекта

Обозначение характерных точек границ	Координаты, м		Метод определения координат характерной точки	Средняя квадратическая погрешность положения характерной точки (M _t), м	Описание обозначения точки на местности (при наличии)
	X	Y			
1	2	3	4	5	6
-	-	-	-	-	-

Раздел 3

Сведения о местоположении измененных (уточненных) границ объекта

1. Система координат -

2. Сведения о характерных точках границ объекта

Обозначение характерных точек границ	Существующие координаты, м		Измененные (уточненные) координаты, м		Метод определения координат характерной точки	Средняя квадратическая погрешность положения характерной точки (Mf), м	Описание обозначения точки на местности (при наличии)
	X	Y	X	Y			
1	2	3	4	5	6	7	8
-	-	-	-	-	-	-	

3. Сведения о характерных точках части (частей) границы объекта

Обозначение характерных точек границ	Существующие координаты, м		Измененные (уточненные) координаты, м		Метод определения координат характерной точки	Средняя квадратическая погрешность положения характерной точки (Mf), м	Описание обозначения точки на местности (при наличии)
	X	Y	X	Y			
1	2	3	4	5	6	7	8
-	-	-	-	-	-	-	

Раздел 4

План границ объекта



Масштаб 1:7 000

Условные обозначения:

- - граница объекта, местоположение которого описано
- - границы муниципальных образований
- - границы зон с особыми условиями использования территорий
- - границы земельных участков по сведениям ЕГРН
- - поворотная точка границ объекта

Подпись _____ Дата « ____ » _____ 20__ г.

Место для оттиска печати лица, составившего описание местоположения границ объекта

ОПИСАНИЕ МЕСТОПОЛОЖЕНИЯ ГРАНИЦ

д. Лемёшино

(наименование объекта, местоположение границ которого описано (далее - объект))

Раздел 1

Сведения об объекте

№ п/п	Характеристики объекта	Описание характеристик
1	2	3
1.	Местоположение объекта	Московская область, городской округ Шатура
2.	Площадь объекта +/- величина погрешности определения площади (P +/- Дельта P)	1024167 кв. м ± 354 кв. м
3.	Иные характеристики объекта	

Раздел 2

Сведения о местоположении границ объекта

1. Система координат МСК-50, зона 2

2. Сведения о характерных точках границ объекта

Обозначение характерных точек границ	Координаты, м		Метод определения координат характерной точки	Средняя квадратическая погрешность положения характерной точки (Мг), м	Описание обозначения точки на местности (при наличии)
	X	Y			
1	2	3	4	5	6
Участок 1					
1	2331856.50	463248.11	Картометрический	0,1	-
2	2331855.86	463247.04	Картометрический	0,1	-
3	2331553.16	463256.71	Картометрический	0,1	-
4	2331543.47	463257.61	Картометрический	0,1	-
5	2331486.35	463251.37	Картометрический	0,1	-
6	2331479.95	463251.32	Картометрический	0,1	-
7	2331485.59	463387.53	Картометрический	0,1	-
8	2331345.16	463407.09	Картометрический	0,1	-
9	2331257.28	463401.05	Картометрический	0,1	-
10	2331252.62	463402.66	Картометрический	0,1	-
11	2331190.00	463396.41	Картометрический	0,1	-
12	2331179.24	463391.89	Картометрический	0,1	-
13	2331176.59	463384.74	Картометрический	0,1	-
14	2331176.65	463377.02	Картометрический	0,1	-
15	2331180.73	463347.17	Картометрический	0,1	-
16	2331185.83	463308.64	Картометрический	0,1	-
17	2331181.50	463267.04	Картометрический	0,1	-
18	2331172.17	463252.54	Картометрический	0,1	-
19	2331151.67	463240.26	Картометрический	0,1	-
20	2331139.53	463241.71	Картометрический	0,1	-
21	2331129.89	463243.56	Картометрический	0,1	-
22	2331110.54	463256.89	Картометрический	0,1	-
23	2331101.75	463274.15	Картометрический	0,1	-
24	2331095.78	463300.29	Картометрический	0,1	-
25	2331085.94	463328.90	Картометрический	0,1	-
26	2331073.21	463357.10	Картометрический	0,1	-

Раздел 2

Сведения о местоположении границ объекта

Обозначение характерных точек границ	Координаты, м		Метод определения координат характерной точки	Средняя квадратическая погрешность положения характерной точки (Mf), м	Описание обозначения точки на местности (при наличии)
	X	Y			
1	2	3	4	5	6
27	2331068.19	463360.91	Картометрический	0,1	-
28	2331063.58	463358.57	Картометрический	0,1	-
29	2331061.15	463355.19	Картометрический	0,1	-
30	2331061.39	463354.60	Картометрический	0,1	-
31	2331060.43	463354.18	Картометрический	0,1	-
32	2331058.44	463351.41	Картометрический	0,1	-
33	2331052.25	463329.61	Картометрический	0,1	-
34	2331047.58	463310.32	Картометрический	0,1	-
35	2331038.42	463273.87	Картометрический	0,1	-
36	2331036.52	463244.41	Картометрический	0,1	-
37	2331039.41	463220.34	Картометрический	0,1	-
38	2331045.77	463214.92	Картометрический	0,1	-
39	2331072.27	463218.58	Картометрический	0,1	-
40	2331092.86	463215.27	Картометрический	0,1	-
41	2331142.94	463199.31	Картометрический	0,1	-
42	2331142.10	463182.97	Картометрический	0,1	-
43	2331134.19	463161.77	Картометрический	0,1	-
44	2331117.78	463146.47	Картометрический	0,1	-
45	2331108.61	463137.75	Картометрический	0,1	-
46	2331096.59	463126.13	Картометрический	0,1	-
47	2331086.30	463114.91	Картометрический	0,1	-
48	2331071.49	463090.78	Картометрический	0,1	-
49	2331067.90	463082.48	Картометрический	0,1	-
50	2331058.88	463080.11	Картометрический	0,1	-
51	2331054.45	463082.38	Картометрический	0,1	-
52	2331042.63	463120.73	Картометрический	0,1	-
53	2331035.73	463143.74	Картометрический	0,1	-
54	2331033.82	463168.33	Картометрический	0,1	-
55	2331026.90	463168.66	Картометрический	0,1	-
56	2331021.15	463166.69	Картометрический	0,1	-

Раздел 2

Сведения о местоположении границ объекта

Обозначение характерных точек границ	Координаты, м		Метод определения координат характерной точки	Средняя квадратическая погрешность положения характерной точки (Mf), м	Описание обозначения точки на местности (при наличии)
	X	Y			
1	2	3	4	5	6
57	2330985.71	463151.06	Картометрический	0,1	-
58	2330955.14	463127.77	Картометрический	0,1	-
59	2330932.56	463114.72	Картометрический	0,1	-
60	2330901.04	463113.14	Картометрический	0,1	-
61	2330891.02	463117.68	Картометрический	0,1	-
62	2330881.68	463132.41	Картометрический	0,1	-
63	2330877.56	463144.48	Картометрический	0,1	-
64	2330873.43	463157.91	Картометрический	0,1	-
65	2330878.12	463173.32	Картометрический	0,1	-
66	2330884.54	463187.78	Картометрический	0,1	-
67	2330890.19	463204.15	Картометрический	0,1	-
68	2330890.04	463223.37	Картометрический	0,1	-
69	2330882.74	463250.22	Картометрический	0,1	-
70	2330873.56	463267.66	Картометрический	0,1	-
71	2330867.18	463273.37	Картометрический	0,1	-
72	2330862.76	463273.72	Картометрический	0,1	-
73	2330858.85	463271.44	Картометрический	0,1	-
74	2330846.42	463249.96	Картометрический	0,1	-
75	2330815.47	463183.05	Картометрический	0,1	-
76	2330767.52	463100.90	Картометрический	0,1	-
77	2330760.71	463102.62	Картометрический	0,1	-
78	2330746.85	463104.27	Картометрический	0,1	-
79	2330730.52	463101.89	Картометрический	0,1	-
80	2330709.19	463094.18	Картометрический	0,1	-
81	2330675.26	463088.90	Картометрический	0,1	-
82	2330647.57	463089.95	Картометрический	0,1	-
83	2330622.04	463103.86	Картометрический	0,1	-
84	2330617.21	463112.37	Картометрический	0,1	-
85	2330611.27	463133.46	Картометрический	0,1	-
86	2330615.24	463174.00	Картометрический	0,1	-

Раздел 2

Сведения о местоположении границ объекта

Обозначение характерных точек границ	Координаты, м		Метод определения координат характерной точки	Средняя квадратическая погрешность положения характерной точки (Mf), м	Описание обозначения точки на местности (при наличии)
	X	Y			
1	2	3	4	5	6
87	2330621.73	463216.08	Картометрический	0,1	-
88	2330633.78	463252.15	Картометрический	0,1	-
89	2330655.32	463296.20	Картометрический	0,1	-
90	2330668.90	463328.96	Картометрический	0,1	-
91	2330678.85	463341.60	Картометрический	0,1	-
92	2330692.60	463350.49	Картометрический	0,1	-
93	2330716.50	463345.65	Картометрический	0,1	-
94	2330741.74	463330.76	Картометрический	0,1	-
95	2330761.93	463317.09	Картометрический	0,1	-
96	2330772.02	463312.15	Картометрический	0,1	-
97	2330787.13	463307.23	Картометрический	0,1	-
98	2330800.44	463307.09	Картометрический	0,1	-
99	2330806.94	463312.41	Картометрический	0,1	-
100	2330812.15	463319.99	Картометрический	0,1	-
101	2330812.07	463331.28	Картометрический	0,1	-
102	2330794.04	463357.27	Картометрический	0,1	-
103	2330778.98	463390.57	Картометрический	0,1	-
104	2330773.59	463404.11	Картометрический	0,1	-
105	2330774.30	463411.39	Картометрический	0,1	-
106	2330780.02	463417.71	Картометрический	0,1	-
107	2330790.03	463424.07	Картометрический	0,1	-
108	2330806.27	463435.49	Картометрический	0,1	-
109	2330851.86	463451.15	Картометрический	0,1	-
110	2330889.37	463476.06	Картометрический	0,1	-
111	2330927.58	463506.49	Картометрический	0,1	-
112	2330942.53	463522.17	Картометрический	0,1	-
113	2330951.01	463531.53	Картометрический	0,1	-
114	2330953.73	463536.82	Картометрический	0,1	-
115	2330954.93	463544.62	Картометрический	0,1	-
116	2330958.14	463551.93	Картометрический	0,1	-

Раздел 2

Сведения о местоположении границ объекта

Обозначение характерных точек границ	Координаты, м		Метод определения координат характерной точки	Средняя квадратическая погрешность положения характерной точки (Mf), м	Описание обозначения точки на местности (при наличии)
	X	Y			
1	2	3	4	5	6
117	2330963.91	463552.73	Картометрический	0,1	-
118	2330972.73	463549.53	Картометрический	0,1	-
119	2330988.03	463551.00	Картометрический	0,1	-
120	2330993.53	463553.29	Картометрический	0,1	-
121	2331000.28	463556.10	Картометрический	0,1	-
122	2331003.26	463561.14	Картометрический	0,1	-
123	2331003.22	463566.40	Картометрический	0,1	-
124	2331001.67	463572.41	Картометрический	0,1	-
125	2331000.41	463574.68	Картометрический	0,1	-
126	2331005.93	463574.16	Картометрический	0,1	-
127	2331123.02	463910.05	Картометрический	0,1	-
128	2331173.13	463939.40	Картометрический	0,1	-
129	2331198.40	463951.89	Картометрический	0,1	-
130	2331042.56	464019.29	Картометрический	0,1	-
131	2331000.72	464036.16	Картометрический	0,1	-
132	2330950.84	464051.59	Картометрический	0,1	-
133	2330914.01	464063.56	Картометрический	0,1	-
134	2330878.34	464084.12	Картометрический	0,1	-
135	2330600.31	464248.62	Картометрический	0,1	-
136	2330518.65	464197.16	Картометрический	0,1	-
137	2330507.15	464198.79	Картометрический	0,1	-
138	2330470.39	464180.50	Картометрический	0,1	-
139	2330456.92	464174.72	Картометрический	0,1	-
140	2330435.86	464169.59	Картометрический	0,1	-
141	2330417.65	464165.90	Картометрический	0,1	-
142	2330373.92	464155.64	Картометрический	0,1	-
143	2330365.42	464152.95	Картометрический	0,1	-
144	2330358.06	464153.14	Картометрический	0,1	-
145	2330348.08	464157.09	Картометрический	0,1	-
146	2330324.74	464173.03	Картометрический	0,1	-

Раздел 2

Сведения о местоположении границ объекта

Обозначение характерных точек границ	Координаты, м		Метод определения координат характерной точки	Средняя квадратическая погрешность положения характерной точки (Mf), м	Описание обозначения точки на местности (при наличии)
	X	Y			
1	2	3	4	5	6
147	2330313.05	464183.84	Картометрический	0,1	-
148	2330308.47	464194.47	Картометрический	0,1	-
149	2330306.05	464204.64	Картометрический	0,1	-
150	2330310.60	464228.13	Картометрический	0,1	-
151	2330320.15	464242.61	Картометрический	0,1	-
152	2330321.12	464244.09	Картометрический	0,1	-
153	2330330.40	464255.51	Картометрический	0,1	-
154	2330597.97	464258.66	Картометрический	0,1	-
155	2330687.65	464259.71	Картометрический	0,1	-
156	2330693.05	464271.45	Картометрический	0,1	-
157	2330711.44	464263.09	Картометрический	0,1	-
158	2330964.40	464255.12	Картометрический	0,1	-
159	2331107.89	464250.59	Картометрический	0,1	-
160	2331108.16	464242.40	Картометрический	0,1	-
161	2331110.85	464223.91	Картометрический	0,1	-
162	2331118.78	464218.03	Картометрический	0,1	-
163	2331183.69	464198.67	Картометрический	0,1	-
164	2331190.17	464180.29	Картометрический	0,1	-
165	2331195.76	464144.53	Картометрический	0,1	-
166	2331205.11	464139.48	Картометрический	0,1	-
167	2331217.36	464142.24	Картометрический	0,1	-
168	2331221.25	464156.39	Картометрический	0,1	-
169	2331221.80	464164.27	Картометрический	0,1	-
170	2331230.77	464168.42	Картометрический	0,1	-
171	2331237.86	464165.41	Картометрический	0,1	-
172	2331242.55	464153.57	Картометрический	0,1	-
173	2331250.97	464149.85	Картометрический	0,1	-
174	2331259.46	464150.32	Картометрический	0,1	-
175	2331270.80	464152.46	Картометрический	0,1	-
176	2331282.01	464157.76	Картометрический	0,1	-

Раздел 2

Сведения о местоположении границ объекта

Обозначение характерных точек границ	Координаты, м		Метод определения координат характерной точки	Средняя квадратическая погрешность положения характерной точки (Mf), м	Описание обозначения точки на местности (при наличии)
	X	Y			
1	2	3	4	5	6
177	2331289.63	464166.90	Картометрический	0,1	-
178	2331290.43	464167.85	Картометрический	0,1	-
179	2331300.14	464182.24	Картометрический	0,1	-
180	2331316.44	464168.99	Картометрический	0,1	-
181	2331338.96	464140.61	Картометрический	0,1	-
182	2331366.13	464091.60	Картометрический	0,1	-
183	2331370.71	464081.01	Картометрический	0,1	-
184	2331513.96	464080.07	Картометрический	0,1	-
185	2331526.06	464070.07	Картометрический	0,1	-
186	2331546.12	464048.59	Картометрический	0,1	-
187	2331581.87	464029.11	Картометрический	0,1	-
188	2331610.24	464025.67	Картометрический	0,1	-
189	2331639.29	464025.89	Картометрический	0,1	-
190	2331652.92	464022.81	Картометрический	0,1	-
191	2331667.72	464014.23	Картометрический	0,1	-
192	2331680.56	464021.08	Картометрический	0,1	-
193	2331705.55	464031.90	Картометрический	0,1	-
194	2331735.35	464028.75	Картометрический	0,1	-
195	2331774.54	464014.20	Картометрический	0,1	-
196	2331793.44	464006.24	Картометрический	0,1	-
197	2331811.33	464008.93	Картометрический	0,1	-
198	2331823.30	463990.15	Картометрический	0,1	-
199	2331742.33	463947.46	Картометрический	0,1	-
200	2331714.91	463883.50	Картометрический	0,1	-
201	2331876.68	463846.16	Картометрический	0,1	-
202	2332031.93	463792.76	Картометрический	0,1	-
203	2332014.12	463776.49	Картометрический	0,1	-
204	2331994.33	463745.60	Картометрический	0,1	-
205	2331992.88	463728.64	Картометрический	0,1	-
206	2332002.28	463710.23	Картометрический	0,1	-

Раздел 2

Сведения о местоположении границ объекта

Обозначение характерных точек границ	Координаты, м		Метод определения координат характерной точки	Средняя квадратическая погрешность положения характерной точки (Mf), м	Описание обозначения точки на местности (при наличии)
	X	Y			
1	2	3	4	5	6
207	2332013.11	463699.52	Картометрический	0,1	-
208	2332016.27	463688.78	Картометрический	0,1	-
209	2332001.08	463667.22	Картометрический	0,1	-
210	2331993.49	463653.27	Картометрический	0,1	-
211	2331990.56	463634.83	Картометрический	0,1	-
212	2332004.53	463610.27	Картометрический	0,1	-
213	2332026.20	463595.08	Картометрический	0,1	-
214	2332024.78	463584.25	Картометрический	0,1	-
215	2332002.81	463575.38	Картометрический	0,1	-
216	2331932.61	463569.71	Картометрический	0,1	-
217	2331914.28	463551.22	Картометрический	0,1	-
218	2331900.75	463504.97	Картометрический	0,1	-
219	2331890.43	463444.86	Картометрический	0,1	-
220	2331883.27	463377.13	Картометрический	0,1	-
221	2331890.13	463345.47	Картометрический	0,1	-
222	2331865.28	463353.05	Картометрический	0,1	-
223	2331879.13	463318.43	Картометрический	0,1	-
224	2331886.28	463293.24	Картометрический	0,1	-
225	2331882.96	463271.46	Картометрический	0,1	-
226	2331875.02	463263.57	Картометрический	0,1	-
227	2331863.59	463254.78	Картометрический	0,1	-
228	2331860.15	463251.55	Картометрический	0,1	-
229	2331857.91	463250.77	Картометрический	0,1	-
230	2331857.09	463248.67	Картометрический	0,1	-
1	2331856.50	463248.11	Картометрический	0,1	-
231	2331121.84	464394.46	Картометрический	0,1	-
232	2331122.50	464390.02	Картометрический	0,1	-
233	2331142.31	464372.37	Картометрический	0,1	-
234	2331167.28	464348.76	Картометрический	0,1	-
235	2331125.60	464311.27	Картометрический	0,1	-

Раздел 2

Сведения о местоположении границ объекта

Обозначение характерных точек границ	Координаты, м		Метод определения координат характерной точки	Средняя квадратическая погрешность положения характерной точки (Mf), м	Описание обозначения точки на местности (при наличии)
	X	Y			
1	2	3	4	5	6
236	2331114.08	464312.68	Картометрический	0,1	-
237	2331089.79	464324.65	Картометрический	0,1	-
238	2331080.83	464325.90	Картометрический	0,1	-
239	2331072.28	464317.75	Картометрический	0,1	-
240	2331072.24	464311.82	Картометрический	0,1	-
241	2331082.82	464306.26	Картометрический	0,1	-
242	2331101.27	464302.00	Картометрический	0,1	-
243	2331106.69	464287.93	Картометрический	0,1	-
244	2330974.66	464288.64	Картометрический	0,1	-
245	2330840.37	464288.56	Картометрический	0,1	-
246	2330627.45	464290.53	Картометрический	0,1	-
247	2330335.33	464292.11	Картометрический	0,1	-
248	2330327.55	464304.27	Картометрический	0,1	-
249	2330317.24	464312.74	Картометрический	0,1	-
250	2330308.89	464318.05	Картометрический	0,1	-
251	2330274.61	464332.44	Картометрический	0,1	-
252	2330247.75	464342.41	Картометрический	0,1	-
253	2330248.62	464377.70	Картометрический	0,1	-
254	2330249.60	464380.40	Картометрический	0,1	-
255	2330262.02	464414.93	Картометрический	0,1	-
256	2330284.49	464414.31	Картометрический	0,1	-
257	2330265.50	464424.62	Картометрический	0,1	-
258	2330265.95	464425.88	Картометрический	0,1	-
259	2330290.25	464430.79	Картометрический	0,1	-
260	2330294.20	464431.64	Картометрический	0,1	-
261	2330296.93	464433.69	Картометрический	0,1	-
262	2330306.43	464440.66	Картометрический	0,1	-
263	2330343.87	464448.58	Картометрический	0,1	-
264	2330386.62	464452.27	Картометрический	0,1	-
265	2330429.04	464459.73	Картометрический	0,1	-

Раздел 2

Сведения о местоположении границ объекта

Обозначение характерных точек границ	Координаты, м		Метод определения координат характерной точки	Средняя квадратическая погрешность положения характерной точки (Мт), м	Описание обозначения точки на местности (при наличии)
	X	Y			
1	2	3	4	5	6
266	2330520.57	464470.55	Картометрический	0,1	-
267	2330578.08	464474.95	Картометрический	0,1	-
268	2330634.43	464470.42	Картометрический	0,1	-
269	2330676.60	464468.30	Картометрический	0,1	-
270	2330704.53	464474.06	Картометрический	0,1	-
271	2330755.19	464488.59	Картометрический	0,1	-
272	2330799.04	464504.32	Картометрический	0,1	-
273	2330839.55	464512.86	Картометрический	0,1	-
274	2330890.67	464505.57	Картометрический	0,1	-
275	2330939.97	464498.58	Картометрический	0,1	-
276	2330997.90	464483.96	Картометрический	0,1	-
277	2331026.89	464473.34	Картометрический	0,1	-
278	2331045.22	464463.18	Картометрический	0,1	-
279	2331048.33	464460.36	Картометрический	0,1	-
280	2331065.31	464447.82	Картометрический	0,1	-
281	2331079.75	464436.95	Картометрический	0,1	-
282	2331106.94	464414.35	Картометрический	0,1	-
283	2331111.72	464408.55	Картометрический	0,1	-
284	2331114.33	464403.89	Картометрический	0,1	-
231	2331121.84	464394.46	Картометрический	0,1	-

3. Сведения о характерных точках части (частей) границы объекта

Обозначение характерных точек границ	Координаты, м		Метод определения координат характерной точки	Средняя квадратическая погрешность положения характерной точки (Мт), м	Описание обозначения точки на местности (при наличии)
	X	Y			
1	2	3	4	5	6
-	-	-	-	-	-

Раздел 3

Сведения о местоположении измененных (уточненных) границ объекта

1. Система координат -

2. Сведения о характерных точках границ объекта

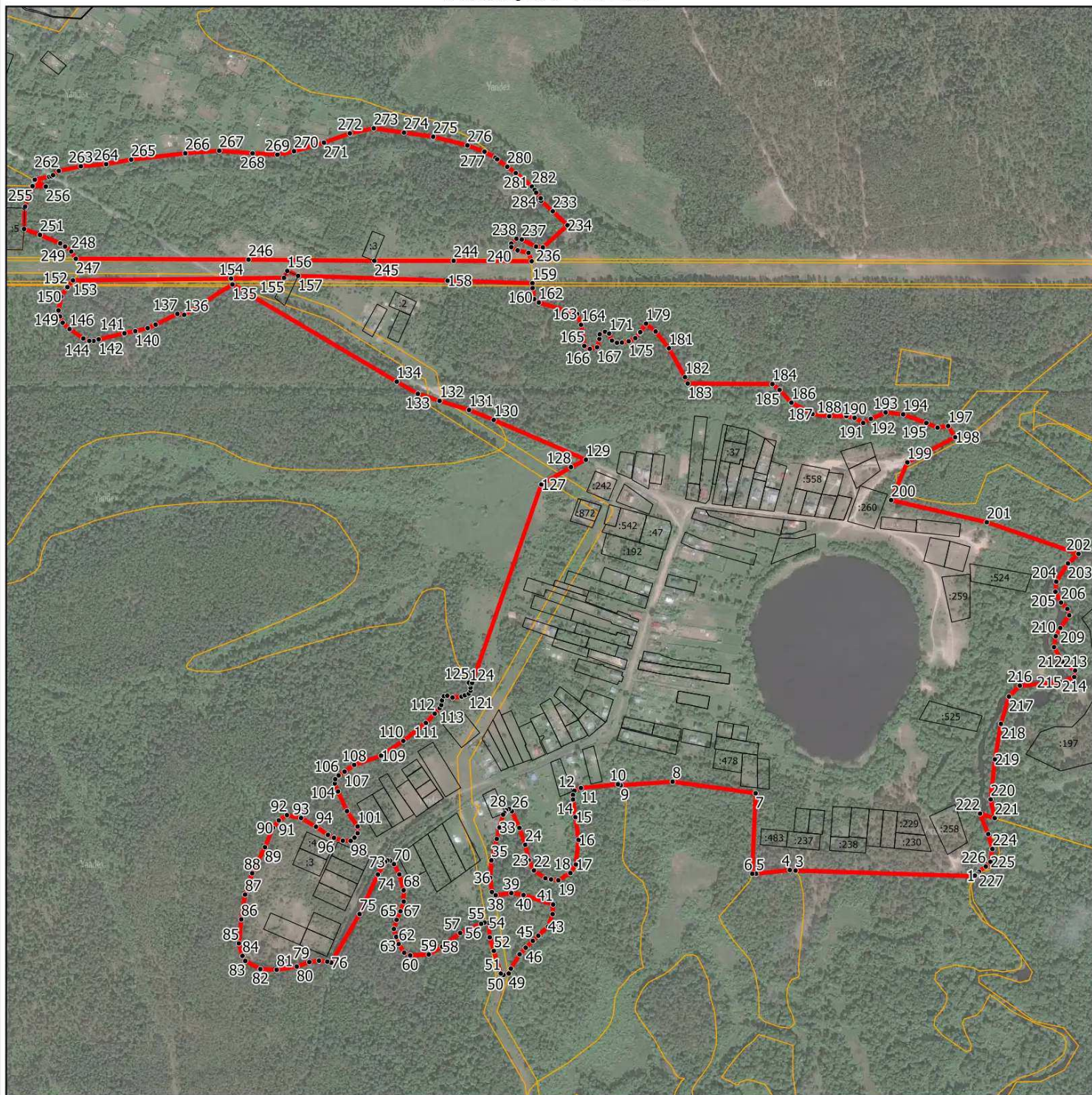
Обозначение характерных точек границ	Существующие координаты, м		Измененные (уточненные) координаты, м		Метод определения координат характерной точки	Средняя квадратическая погрешность положения характерной точки (Mf), м	Описание обозначения точки на местности (при наличии)
	X	Y	X	Y			
1	2	3	4	5	6	7	8
-	-	-	-	-	-	-	

3. Сведения о характерных точках части (частей) границы объекта

Обозначение характерных точек границ	Существующие координаты, м		Измененные (уточненные) координаты, м		Метод определения координат характерной точки	Средняя квадратическая погрешность положения характерной точки (Mf), м	Описание обозначения точки на местности (при наличии)
	X	Y	X	Y			
1	2	3	4	5	6	7	8
-	-	-	-	-	-	-	

Раздел 4

План границ объекта



Масштаб 1:9 000

Условные обозначения:

- - граница объекта, местоположение которого описано
- - границы муниципальных образований
- - границы зон с особыми условиями использования территорий
- - границы земельных участков по сведениям ЕГРН
- - поворотная точка границ объекта

Подпись _____ Дата « ____ » _____ 20__ г.

Место для оттиска печати лица, составившего описание местоположения границ объекта

ОПИСАНИЕ МЕСТОПОЛОЖЕНИЯ ГРАНИЦ

д. Лешниково

(наименование объекта, местоположение границ которого описано (далее - объект))

Раздел 1

Сведения об объекте

№ п/п	Характеристики объекта	Описание характеристик
1	2	3
1.	Местоположение объекта	Московская область, городской округ Шатура
2.	Площадь объекта +/- величина погрешности определения площади (Р +/- Дельта Р)	126845 кв. м ± 125 кв. м
3.	Иные характеристики объекта	

Раздел 2

Сведения о местоположении границ объекта

1. Система координат МСК-50, зона 2

2. Сведения о характерных точках границ объекта

Обозначение характерных точек границ	Координаты, м		Метод определения координат характерной точки	Средняя квадратическая погрешность положения характерной точки (Мг), м	Описание обозначения точки на местности (при наличии)
	X	Y			
1	2	3	4	5	6
Участок 1					
1	2332291.02	440430.98	Картометрический	0,1	-
2	2332431.94	440500.12	Картометрический	0,1	-
3	2332464.07	440511.51	Картометрический	0,1	-
4	2332470.91	440514.75	Картометрический	0,1	-
5	2332480.02	440519.06	Картометрический	0,1	-
6	2332481.86	440519.93	Картометрический	0,1	-
7	2332468.28	440548.65	Картометрический	0,1	-
8	2332481.78	440553.03	Картометрический	0,1	-
9	2332476.88	440564.52	Картометрический	0,1	-
10	2332476.66	440565.00	Картометрический	0,1	-
11	2332464.80	440590.65	Картометрический	0,1	-
12	2332463.53	440592.93	Картометрический	0,1	-
13	2332458.06	440601.24	Картометрический	0,1	-
14	2332447.28	440617.51	Картометрический	0,1	-
15	2332446.45	440618.64	Картометрический	0,1	-
16	2332467.23	440622.62	Картометрический	0,1	-
17	2332479.17	440624.80	Картометрический	0,1	-
18	2332476.71	440634.94	Картометрический	0,1	-
19	2332500.07	440634.44	Картометрический	0,1	-
20	2332549.36	440634.41	Картометрический	0,1	-
21	2332564.75	440640.92	Картометрический	0,1	-
22	2332565.76	440629.82	Картометрический	0,1	-
23	2332573.50	440607.36	Картометрический	0,1	-
24	2332552.95	440572.86	Картометрический	0,1	-
25	2332555.21	440566.12	Картометрический	0,1	-
26	2332555.63	440506.54	Картометрический	0,1	-

Раздел 2

Сведения о местоположении границ объекта

Обозначение характерных точек границ	Координаты, м		Метод определения координат характерной точки	Средняя квадратическая погрешность положения характерной точки (Mf), м	Описание обозначения точки на местности (при наличии)
	X	Y			
1	2	3	4	5	6
27	2332535.17	440452.33	Картометрический	0,1	-
28	2332541.69	440436.97	Картометрический	0,1	-
29	2332548.78	440433.22	Картометрический	0,1	-
30	2332572.35	440378.20	Картометрический	0,1	-
31	2332581.00	440365.20	Картометрический	0,1	-
32	2332583.54	440342.05	Картометрический	0,1	-
33	2332375.11	440243.79	Картометрический	0,1	-
34	2332377.87	440236.24	Картометрический	0,1	-
35	2332341.37	440221.90	Картометрический	0,1	-
36	2332288.69	440203.11	Картометрический	0,1	-
37	2332259.48	440280.89	Картометрический	0,1	-
38	2332256.05	440293.49	Картометрический	0,1	-
39	2332235.08	440370.57	Картометрический	0,1	-
40	2332230.66	440386.82	Картометрический	0,1	-
41	2332230.05	440389.06	Картометрический	0,1	-
42	2332236.19	440396.07	Картометрический	0,1	-
43	2332237.55	440397.47	Картометрический	0,1	-
44	2332244.86	440404.99	Картометрический	0,1	-
45	2332250.01	440410.30	Картометрический	0,1	-
46	2332247.56	440412.02	Картометрический	0,1	-
1	2332291.02	440430.98	Картометрический	0,1	-
47	2332147.61	440003.04	Картометрический	0,1	-
48	2332156.92	440025.09	Картометрический	0,1	-
49	2332180.49	440080.68	Картометрический	0,1	-
50	2332298.79	440016.61	Картометрический	0,1	-
51	2332309.37	440009.86	Картометрический	0,1	-
52	2332284.71	439935.44	Картометрический	0,1	-
53	2332247.66	439945.18	Картометрический	0,1	-
54	2332204.67	439850.06	Картометрический	0,1	-
55	2332194.98	439828.57	Картометрический	0,1	-

Раздел 2

Сведения о местоположении границ объекта

Обозначение характерных точек границ	Координаты, м		Метод определения координат характерной точки	Средняя квадратическая погрешность положения характерной точки (Mf), м	Описание обозначения точки на местности (при наличии)
	X	Y			
1	2	3	4	5	6
56	2332093.58	439894.91	Картометрический	0,1	-
57	2332105.62	439946.36	Картометрический	0,1	-
58	2332112.03	439949.04	Картометрический	0,1	-
59	2332122.54	439961.58	Картометрический	0,1	-
60	2332136.75	439984.79	Картометрический	0,1	-
47	2332147.61	440003.04	Картометрический	0,1	-
61	2332341.91	439925.98	Картометрический	0,1	-
62	2332336.46	439897.18	Картометрический	0,1	-
63	2332306.60	439841.38	Картометрический	0,1	-
64	2332300.60	439839.03	Картометрический	0,1	-
65	2332250.85	439856.79	Картометрический	0,1	-
66	2332220.47	439871.12	Картометрический	0,1	-
67	2332252.90	439940.00	Картометрический	0,1	-
68	2332286.97	439930.84	Картометрический	0,1	-
69	2332309.17	439995.78	Картометрический	0,1	-
70	2332323.39	439990.85	Картометрический	0,1	-
71	2332333.64	439969.79	Картометрический	0,1	-
61	2332341.91	439925.98	Картометрический	0,1	-
72	2332300.89	439829.40	Картометрический	0,1	-
73	2332266.40	439748.68	Картометрический	0,1	-
74	2332242.60	439760.91	Картометрический	0,1	-
75	2332180.85	439792.65	Картометрический	0,1	-
76	2332158.99	439799.90	Картометрический	0,1	-
77	2332149.39	439805.70	Картометрический	0,1	-
78	2332130.48	439813.55	Картометрический	0,1	-
79	2332153.40	439852.36	Картометрический	0,1	-
80	2332196.33	439823.74	Картометрический	0,1	-
81	2332214.01	439861.21	Картометрический	0,1	-
82	2332241.07	439847.33	Картометрический	0,1	-
83	2332258.41	439846.37	Картометрический	0,1	-

Раздел 2

Сведения о местоположении границ объекта

Обозначение характерных точек границ	Координаты, м		Метод определения координат характерной точки	Средняя квадратическая погрешность положения характерной точки (Mf), м	Описание обозначения точки на местности (при наличии)
	X	Y			
1	2	3	4	5	6
72	2332300.89	439829.40	Картометрический	0,1	-
84	2332613.62	440397.36	Картометрический	0,1	-
85	2332620.19	440375.96	Картометрический	0,1	-
86	2332588.62	440368.34	Картометрический	0,1	-
87	2332583.25	440389.08	Картометрический	0,1	-
84	2332613.62	440397.36	Картометрический	0,1	-

3. Сведения о характерных точках части (частей) границы объекта

Обозначение характерных точек границ	Координаты, м		Метод определения координат характерной точки	Средняя квадратическая погрешность положения характерной точки (Mf), м	Описание обозначения точки на местности (при наличии)
	X	Y			
1	2	3	4	5	6
-	-	-	-	-	-

Раздел 3

Сведения о местоположении измененных (уточненных) границ объекта

1. Система координат -

2. Сведения о характерных точках границ объекта

Обозначение характерных точек границ	Существующие координаты, м		Измененные (уточненные) координаты, м		Метод определения координат характерной точки	Средняя квадратическая погрешность положения характерной точки (Mf), м	Описание обозначения точки на местности (при наличии)
	X	Y	X	Y			
1	2	3	4	5	6	7	8
-	-	-	-	-	-	-	

3. Сведения о характерных точках части (частей) границы объекта

Обозначение характерных точек границ	Существующие координаты, м		Измененные (уточненные) координаты, м		Метод определения координат характерной точки	Средняя квадратическая погрешность положения характерной точки (Mf), м	Описание обозначения точки на местности (при наличии)
	X	Y	X	Y			
1	2	3	4	5	6	7	8
-	-	-	-	-	-	-	

Раздел 4

План границ объекта



Масштаб 1:4 500

Условные обозначения:

- - граница объекта, местоположение которого описано
- - границы муниципальных образований
- - границы зон с особыми условиями использования территорий
- - границы земельных участков по сведениям ЕГРН
- - поворотная точка границ объекта

Подпись _____ Дата « ____ » _____ 20__ г.

Место для оттиска печати лица, составившего описание местоположения границ объекта

ОПИСАНИЕ МЕСТОПОЛОЖЕНИЯ ГРАНИЦ

д. Ловчиково

(наименование объекта, местоположение границ которого описано (далее - объект))

Раздел 1

Сведения об объекте

№ п/п	Характеристики объекта	Описание характеристик
1	2	3
1.	Местоположение объекта	Московская область, городской округ Шатура
2.	Площадь объекта +/- величина погрешности определения площади (Р +/- Дельта Р)	222857 кв. м ± 165 кв. м
3.	Иные характеристики объекта	

Раздел 2

Сведения о местоположении границ объекта

1. Система координат МСК-50, зона 2

2. Сведения о характерных точках границ объекта

Обозначение характерных точек границ	Координаты, м		Метод определения координат характерной точки	Средняя квадратическая погрешность положения характерной точки (Мг), м	Описание обозначения точки на местности (при наличии)
	X	Y			
1	2	3	4	5	6
Участок 1					
1	2333797.88	410784.24	Картометрический	0,1	-
2	2333729.98	410802.82	Картометрический	0,1	-
3	2333734.42	410828.53	Картометрический	0,1	-
4	2333738.96	410853.37	Картометрический	0,1	-
5	2333710.01	410859.47	Картометрический	0,1	-
6	2333727.92	410944.29	Картометрический	0,1	-
7	2333716.31	410945.00	Картометрический	0,1	-
8	2333725.56	410972.74	Картометрический	0,1	-
9	2333692.69	410979.85	Картометрический	0,1	-
10	2333679.77	410959.22	Картометрический	0,1	-
11	2333637.16	410961.64	Картометрический	0,1	-
12	2333656.45	410957.35	Картометрический	0,1	-
13	2333653.41	410946.61	Картометрический	0,1	-
14	2333647.41	410925.32	Картометрический	0,1	-
15	2333644.62	410926.14	Картометрический	0,1	-
16	2333590.54	410941.71	Картометрический	0,1	-
17	2333553.12	410952.45	Картометрический	0,1	-
18	2333557.87	410977.63	Картометрический	0,1	-
19	2333555.86	410979.62	Картометрический	0,1	-
20	2333497.92	410990.53	Картометрический	0,1	-
21	2333487.25	410977.49	Картометрический	0,1	-
22	2333477.76	410940.73	Картометрический	0,1	-
23	2333465.91	410912.29	Картометрический	0,1	-
24	2333444.57	410879.09	Картометрический	0,1	-
25	2333439.82	410857.75	Картометрический	0,1	-
26	2333433.89	410835.22	Картометрический	0,1	-

Раздел 2

Сведения о местоположении границ объекта

Обозначение характерных точек границ	Координаты, м		Метод определения координат характерной точки	Средняя квадратическая погрешность положения характерной точки (Mf), м	Описание обозначения точки на местности (при наличии)
	X	Y			
1	2	3	4	5	6
27	2333419.67	410778.31	Картометрический	0,1	-
28	2333419.67	410732.07	Картометрический	0,1	-
29	2333413.74	410705.99	Картометрический	0,1	-
30	2333398.33	410652.64	Картометрический	0,1	-
31	2333389.85	410636.33	Картометрический	0,1	-
32	2333387.31	410618.09	Картометрический	0,1	-
33	2333380.69	410599.63	Картометрический	0,1	-
34	2333376.49	410583.03	Картометрический	0,1	-
35	2333376.79	410583.03	Картометрический	0,1	-
36	2333374.57	410570.78	Картометрический	0,1	-
37	2333382.91	410553.05	Картометрический	0,1	-
38	2333403.07	410545.93	Картометрический	0,1	-
39	2333400.70	410529.34	Картометрический	0,1	-
40	2333414.67	410510.13	Картометрический	0,1	-
41	2333423.16	410477.26	Картометрический	0,1	-
42	2333421.45	410470.52	Картометрический	0,1	-
43	2333416.12	410411.96	Картометрический	0,1	-
44	2333375.80	410324.22	Картометрический	0,1	-
45	2333388.97	410316.11	Картометрический	0,1	-
46	2333435.39	410297.56	Картометрический	0,1	-
47	2333456.42	410287.47	Картометрический	0,1	-
48	2333438.64	410251.91	Картометрический	0,1	-
49	2333399.51	410184.32	Картометрический	0,1	-
50	2333441.01	410119.12	Картометрический	0,1	-
51	2333456.95	410120.27	Картометрический	0,1	-
52	2333573.80	410293.20	Картометрический	0,1	-
53	2333765.15	410410.53	Картометрический	0,1	-
54	2333722.00	410435.68	Картометрический	0,1	-
55	2333708.96	410471.24	Картометрический	0,1	-
56	2333704.21	410496.14	Картометрический	0,1	-

Раздел 2

Сведения о местоположении границ объекта

Обозначение характерных точек границ	Координаты, м		Метод определения координат характерной точки	Средняя квадратическая погрешность положения характерной точки (Mf), м	Описание обозначения точки на местности (при наличии)
	X	Y			
1	2	3	4	5	6
57	2333701.59	410530.59	Картометрический	0,1	-
58	2333705.75	410550.81	Картометрический	0,1	-
59	2333755.23	410624.70	Картометрический	0,1	-
60	2333757.29	410641.04	Картометрический	0,1	-
61	2333788.04	410747.47	Картометрический	0,1	-
62	2333791.78	410746.94	Картометрический	0,1	-
63	2333793.29	410765.42	Картометрический	0,1	-
1	2333797.88	410784.24	Картометрический	0,1	-

3. Сведения о характерных точках части (частей) границы объекта

Обозначение характерных точек границ	Координаты, м		Метод определения координат характерной точки	Средняя квадратическая погрешность положения характерной точки (Mf), м	Описание обозначения точки на местности (при наличии)
	X	Y			
1	2	3	4	5	6
-	-	-	-	-	-

Раздел 3

Сведения о местоположении измененных (уточненных) границ объекта

1. Система координат -

2. Сведения о характерных точках границ объекта

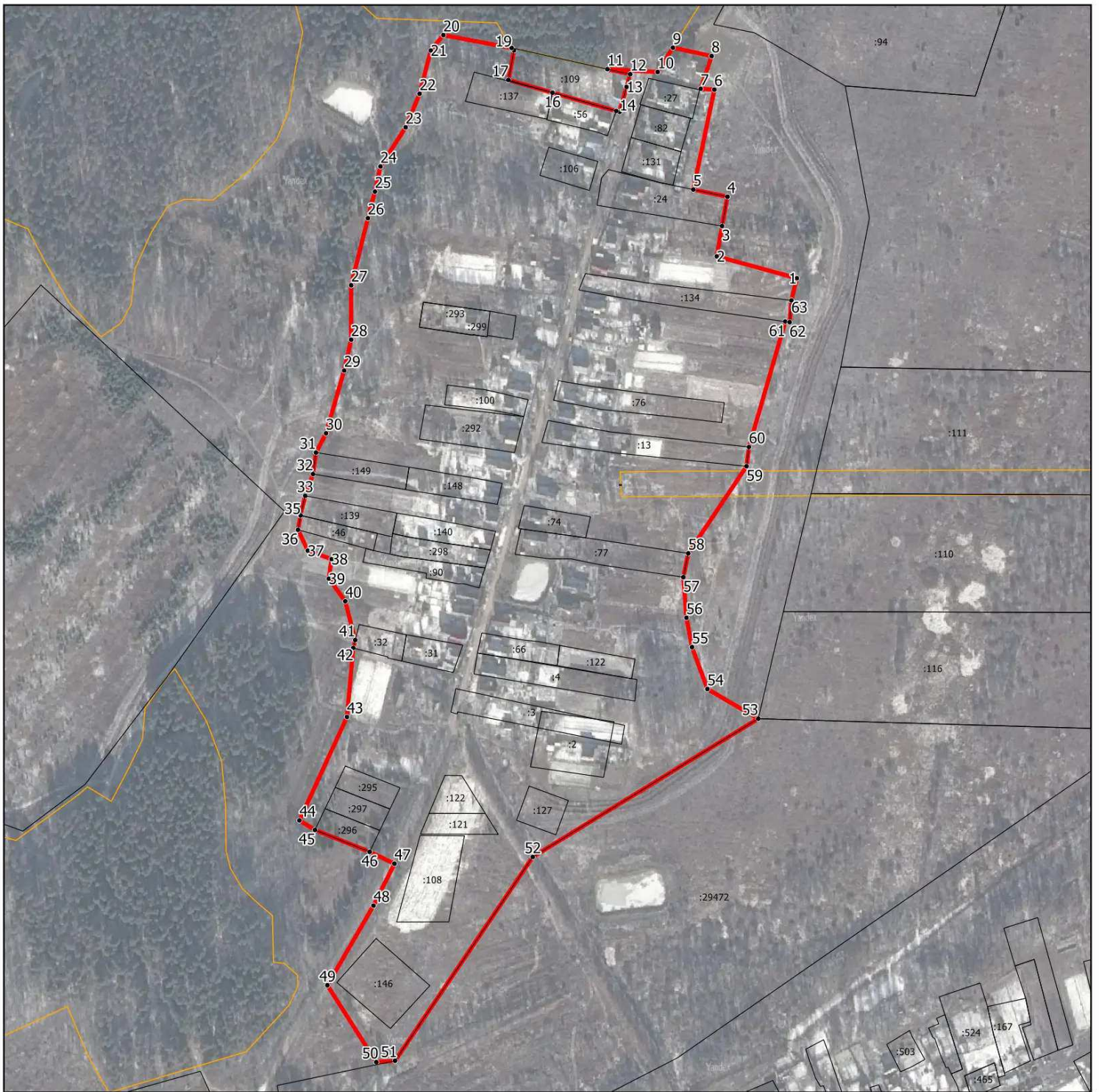
Обозначение характерных точек границ	Существующие координаты, м		Измененные (уточненные) координаты, м		Метод определения координат характерной точки	Средняя квадратическая погрешность положения характерной точки (Mf), м	Описание обозначения точки на местности (при наличии)
	X	Y	X	Y			
1	2	3	4	5	6	7	8
-	-	-	-	-	-	-	

3. Сведения о характерных точках части (частей) границы объекта

Обозначение характерных точек границ	Существующие координаты, м		Измененные (уточненные) координаты, м		Метод определения координат характерной точки	Средняя квадратическая погрешность положения характерной точки (Mf), м	Описание обозначения точки на местности (при наличии)
	X	Y	X	Y			
1	2	3	4	5	6	7	8
-	-	-	-	-	-	-	

Раздел 4

План границ объекта



Масштаб 1:4 500

Условные обозначения:

- - граница объекта, местоположение которого описано
- - границы муниципальных образований
- - границы зон с особыми условиями использования территорий
- - границы земельных участков по сведениям ЕГРН
- - поворотная точка границ объекта

Подпись _____ Дата « ____ » _____ 20__ г.

Место для оттиска печати лица, составившего описание местоположения границ объекта

ОПИСАНИЕ МЕСТОПОЛОЖЕНИЯ ГРАНИЦ

д. Лузгарино

(наименование объекта, местоположение границ которого описано (далее - объект))

Раздел 1

Сведения об объекте

№ п/п	Характеристики объекта	Описание характеристик
1	2	3
1.	Местоположение объекта	Московская область, городской округ Шатура
2.	Площадь объекта +/- величина погрешности определения площади (Р +/- Дельта Р)	663230 кв. м ± 285 кв. м
3.	Иные характеристики объекта	

Раздел 2

Сведения о местоположении границ объекта

1. Система координат МСК-50, зона 2

2. Сведения о характерных точках границ объекта

Обозначение характерных точек границ	Координаты, м		Метод определения координат характерной точки	Средняя квадратическая погрешность положения характерной точки (Мт), м	Описание обозначения точки на местности (при наличии)
	X	Y			
1	2	3	4	5	6
Участок 1					
1	2328160.01	443686.37	Картометрический	0,1	-
2	2328151.93	443686.29	Картометрический	0,1	-
3	2328155.60	443677.36	Картометрический	0,1	-
4	2328155.73	443677.06	Картометрический	0,1	-
5	2328159.35	443668.70	Картометрический	0,1	-
6	2328159.55	443668.25	Картометрический	0,1	-
7	2328161.29	443664.52	Картометрический	0,1	-
8	2328125.99	443651.03	Картометрический	0,1	-
9	2328123.85	443650.04	Картометрический	0,1	-
10	2328106.75	443684.95	Картометрический	0,1	-
11	2328099.03	443680.86	Картометрический	0,1	-
12	2328011.73	443626.36	Картометрический	0,1	-
13	2328011.71	443583.96	Картометрический	0,1	-
14	2328004.04	443542.78	Картометрический	0,1	-
15	2327940.46	443541.84	Картометрический	0,1	-
16	2327893.92	443541.14	Картометрический	0,1	-
17	2327882.44	443511.21	Картометрический	0,1	-
18	2327929.69	443499.22	Картометрический	0,1	-
19	2327929.52	443454.99	Картометрический	0,1	-
20	2327869.84	443454.98	Картометрический	0,1	-
21	2327860.34	443454.98	Картометрический	0,1	-
22	2327867.52	443341.06	Картометрический	0,1	-
23	2327867.66	443315.86	Картометрический	0,1	-
24	2327863.56	443315.86	Картометрический	0,1	-
25	2327863.92	443238.38	Картометрический	0,1	-
26	2327868.10	443238.78	Картометрический	0,1	-

Раздел 2

Сведения о местоположении границ объекта

Обозначение характерных точек границ	Координаты, м		Метод определения координат характерной точки	Средняя квадратическая погрешность положения характерной точки (Mf), м	Описание обозначения точки на местности (при наличии)
	X	Y			
1	2	3	4	5	6
27	2327970.20	443248.53	Картометрический	0,1	-
28	2327971.78	443211.73	Картометрический	0,1	-
29	2327973.34	443201.36	Картометрический	0,1	-
30	2327910.85	443193.64	Картометрический	0,1	-
31	2327909.82	443171.77	Картометрический	0,1	-
32	2327911.33	443035.43	Картометрический	0,1	-
33	2327828.50	443024.21	Картометрический	0,1	-
34	2327846.32	442879.05	Картометрический	0,1	-
35	2327855.21	442761.33	Картометрический	0,1	-
36	2327855.89	442761.55	Картометрический	0,1	-
37	2327861.13	442711.50	Картометрический	0,1	-
38	2327861.09	442711.60	Картометрический	0,1	-
39	2327861.11	442711.48	Картометрический	0,1	-
40	2327827.33	442646.52	Картометрический	0,1	-
41	2327773.54	442623.35	Картометрический	0,1	-
42	2327773.54	442623.31	Картометрический	0,1	-
43	2327770.92	442623.51	Картометрический	0,1	-
44	2327767.78	442634.48	Картометрический	0,1	-
45	2327752.99	442677.11	Картометрический	0,1	-
46	2327741.06	442695.56	Картометрический	0,1	-
47	2327738.76	442697.52	Картометрический	0,1	-
48	2327736.55	442699.40	Картометрический	0,1	-
49	2327725.86	442708.53	Картометрический	0,1	-
50	2327725.63	442708.51	Картометрический	0,1	-
51	2327724.73	442708.43	Картометрический	0,1	-
52	2327713.08	442707.42	Картометрический	0,1	-
53	2327705.72	442703.35	Картометрический	0,1	-
54	2327706.33	442696.81	Картометрический	0,1	-
55	2327708.92	442667.78	Картометрический	0,1	-
56	2327708.93	442667.70	Картометрический	0,1	-

Раздел 2

Сведения о местоположении границ объекта

Обозначение характерных точек границ	Координаты, м		Метод определения координат характерной точки	Средняя квадратическая погрешность положения характерной точки (Mf), м	Описание обозначения точки на местности (при наличии)
	X	Y			
1	2	3	4	5	6
57	2327713.01	442618.45	Картометрический	0,1	-
58	2327707.88	442613.75	Картометрический	0,1	-
59	2327702.75	442609.04	Картометрический	0,1	-
60	2327692.49	442599.62	Картометрический	0,1	-
61	2327681.30	442589.35	Картометрический	0,1	-
62	2327681.63	442585.50	Картометрический	0,1	-
63	2327679.22	442583.30	Картометрический	0,1	-
64	2327618.59	442583.30	Картометрический	0,1	-
65	2327608.58	442598.64	Картометрический	0,1	-
66	2327608.86	442600.69	Картометрический	0,1	-
67	2327607.56	442603.02	Картометрический	0,1	-
68	2327607.99	442608.57	Картометрический	0,1	-
69	2327600.14	442622.65	Картометрический	0,1	-
70	2327578.60	442620.92	Картометрический	0,1	-
71	2327555.09	442620.74	Картометрический	0,1	-
72	2327547.46	442622.95	Картометрический	0,1	-
73	2327540.10	442631.00	Картометрический	0,1	-
74	2327536.12	442643.61	Картометрический	0,1	-
75	2327529.72	442647.66	Картометрический	0,1	-
76	2327525.24	442650.51	Картометрический	0,1	-
77	2327525.21	442650.51	Картометрический	0,1	-
78	2327508.37	442649.74	Картометрический	0,1	-
79	2327489.88	442652.68	Картометрический	0,1	-
80	2327484.08	442660.42	Картометрический	0,1	-
81	2327482.64	442662.35	Картометрический	0,1	-
82	2327483.02	442669.36	Картометрический	0,1	-
83	2327483.10	442670.82	Картометрический	0,1	-
84	2327483.51	442678.10	Картометрический	0,1	-
85	2327491.86	442687.87	Картометрический	0,1	-
86	2327507.84	442696.42	Картометрический	0,1	-

Раздел 2

Сведения о местоположении границ объекта

Обозначение характерных точек границ	Координаты, м		Метод определения координат характерной точки	Средняя квадратическая погрешность положения характерной точки (Mf), м	Описание обозначения точки на местности (при наличии)
	X	Y			
1	2	3	4	5	6
87	2327524.15	442705.45	Картометрический	0,1	-
88	2327533.93	442719.31	Картометрический	0,1	-
89	2327553.03	442748.03	Картометрический	0,1	-
90	2327548.67	442753.57	Картометрический	0,1	-
91	2327540.19	442755.97	Картометрический	0,1	-
92	2327510.53	442757.53	Картометрический	0,1	-
93	2327490.78	442753.84	Картометрический	0,1	-
94	2327471.44	442746.30	Картометрический	0,1	-
95	2327461.95	442740.93	Картометрический	0,1	-
96	2327447.06	442738.52	Картометрический	0,1	-
97	2327443.27	442765.79	Картометрический	0,1	-
98	2327429.14	442807.95	Картометрический	0,1	-
99	2327397.19	442810.11	Картометрический	0,1	-
100	2327343.33	442800.55	Картометрический	0,1	-
101	2327282.86	442802.43	Картометрический	0,1	-
102	2327282.85	442816.52	Картометрический	0,1	-
103	2327318.29	442843.95	Картометрический	0,1	-
104	2327341.36	442900.18	Картометрический	0,1	-
105	2327361.34	442960.96	Картометрический	0,1	-
106	2327370.72	443029.09	Картометрический	0,1	-
107	2327364.90	443029.14	Картометрический	0,1	-
108	2327368.70	443198.30	Картометрический	0,1	-
109	2327363.01	443227.80	Картометрический	0,1	-
110	2327352.68	443288.34	Картометрический	0,1	-
111	2327326.56	443374.38	Картометрический	0,1	-
112	2327328.78	443403.54	Картометрический	0,1	-
113	2327405.99	443422.37	Картометрический	0,1	-
114	2327388.95	443607.52	Картометрический	0,1	-
115	2327382.65	443764.47	Картометрический	0,1	-
116	2327380.46	443776.40	Картометрический	0,1	-

Раздел 2

Сведения о местоположении границ объекта

Обозначение характерных точек границ	Координаты, м		Метод определения координат характерной точки	Средняя квадратическая погрешность положения характерной точки (Mf), м	Описание обозначения точки на местности (при наличии)
	X	Y			
1	2	3	4	5	6
117	2327390.22	443792.16	Картометрический	0,1	-
118	2327408.13	443821.09	Картометрический	0,1	-
119	2327548.70	443924.00	Картометрический	0,1	-
120	2327548.72	443924.02	Картометрический	0,1	-
121	2327551.89	443920.63	Картометрический	0,1	-
122	2327578.31	443911.44	Картометрический	0,1	-
123	2327579.74	443892.74	Картометрический	0,1	-
124	2327582.31	443858.54	Картометрический	0,1	-
125	2327582.87	443850.27	Картометрический	0,1	-
126	2327595.12	443846.91	Картометрический	0,1	-
127	2327596.39	443846.56	Картометрический	0,1	-
128	2327606.39	443843.31	Картометрический	0,1	-
129	2327617.66	443839.65	Картометрический	0,1	-
130	2327617.76	443838.16	Картометрический	0,1	-
131	2327618.61	443826.62	Картометрический	0,1	-
132	2327643.27	443796.90	Картометрический	0,1	-
133	2327861.61	443843.81	Картометрический	0,1	-
134	2327896.62	443845.28	Картометрический	0,1	-
135	2327905.39	443836.38	Картометрический	0,1	-
136	2327908.16	443835.80	Картометрический	0,1	-
137	2327912.01	443832.81	Картометрический	0,1	-
138	2327913.09	443834.76	Картометрический	0,1	-
139	2327915.70	443834.21	Картометрический	0,1	-
140	2327926.21	443832.00	Картометрический	0,1	-
141	2327927.50	443833.92	Картометрический	0,1	-
142	2327926.12	443836.69	Картометрический	0,1	-
143	2327930.75	443839.14	Картометрический	0,1	-
144	2327931.78	443840.86	Картометрический	0,1	-
145	2327935.24	443846.12	Картометрический	0,1	-
146	2327938.33	443850.42	Картометрический	0,1	-

Раздел 2

Сведения о местоположении границ объекта

Обозначение характерных точек границ	Координаты, м		Метод определения координат характерной точки	Средняя квадратическая погрешность положения характерной точки (Mf), м	Описание обозначения точки на местности (при наличии)
	X	Y			
1	2	3	4	5	6
147	2327941.09	443854.13	Картометрический	0,1	-
148	2327943.99	443857.52	Картометрический	0,1	-
149	2327948.02	443861.67	Картометрический	0,1	-
150	2327948.10	443861.75	Картометрический	0,1	-
151	2327952.57	443866.46	Картометрический	0,1	-
152	2327955.11	443868.91	Картометрический	0,1	-
153	2327957.13	443870.78	Картометрический	0,1	-
154	2327957.82	443871.37	Картометрический	0,1	-
155	2327957.91	443871.39	Картометрический	0,1	-
156	2327958.95	443871.57	Картометрический	0,1	-
157	2327962.18	443872.06	Картометрический	0,1	-
158	2327965.88	443872.61	Картометрический	0,1	-
159	2327969.30	443873.02	Картометрический	0,1	-
160	2327972.84	443873.31	Картометрический	0,1	-
161	2327973.52	443873.36	Картометрический	0,1	-
162	2327973.43	443875.16	Картометрический	0,1	-
163	2327996.61	443876.56	Картометрический	0,1	-
164	2328010.40	443877.94	Картометрический	0,1	-
165	2328014.39	443878.34	Картометрический	0,1	-
166	2328021.41	443879.04	Картометрический	0,1	-
167	2328022.80	443875.87	Картометрический	0,1	-
168	2328031.34	443876.24	Картометрический	0,1	-
169	2328031.68	443876.26	Картометрический	0,1	-
170	2328035.66	443876.57	Картометрический	0,1	-
171	2328035.08	443878.72	Картометрический	0,1	-
172	2328083.89	443884.49	Картометрический	0,1	-
173	2328084.72	443880.66	Картометрический	0,1	-
174	2328085.11	443880.62	Картометрический	0,1	-
175	2328086.21	443880.42	Картометрический	0,1	-
176	2328087.30	443880.07	Картометрический	0,1	-

Раздел 2

Сведения о местоположении границ объекта

Обозначение характерных точек границ	Координаты, м		Метод определения координат характерной точки	Средняя квадратическая погрешность положения характерной точки (Mf), м	Описание обозначения точки на местности (при наличии)
	X	Y			
1	2	3	4	5	6
177	2328087.42	443880.01	Картометрический	0,1	-
178	2328088.34	443879.15	Картометрический	0,1	-
179	2328089.89	443876.80	Картометрический	0,1	-
180	2328091.82	443873.78	Картометрический	0,1	-
181	2328092.97	443871.47	Картометрический	0,1	-
182	2328095.10	443871.84	Картометрический	0,1	-
183	2328097.80	443861.25	Картометрический	0,1	-
184	2328098.70	443859.20	Картометрический	0,1	-
185	2328101.24	443851.74	Картометрический	0,1	-
186	2328103.86	443843.96	Картометрический	0,1	-
187	2328106.65	443834.80	Картометрический	0,1	-
188	2328108.83	443827.63	Картометрический	0,1	-
189	2328111.13	443819.99	Картометрический	0,1	-
190	2328113.37	443812.49	Картометрический	0,1	-
191	2328113.43	443812.28	Картометрический	0,1	-
192	2328115.69	443805.29	Картометрический	0,1	-
193	2328115.71	443805.22	Картометрический	0,1	-
194	2328118.13	443797.93	Картометрический	0,1	-
195	2328118.20	443797.72	Картометрический	0,1	-
196	2328120.76	443790.52	Картометрический	0,1	-
197	2328123.18	443783.71	Картометрический	0,1	-
198	2328125.49	443776.44	Картометрический	0,1	-
199	2328125.52	443776.35	Картометрический	0,1	-
200	2328127.73	443769.63	Картометрический	0,1	-
201	2328127.87	443769.22	Картометрический	0,1	-
202	2328130.52	443762.21	Картометрический	0,1	-
203	2328132.91	443755.59	Картометрический	0,1	-
204	2328132.94	443755.52	Картометрический	0,1	-
205	2328135.74	443747.95	Картометрический	0,1	-
206	2328138.02	443741.66	Картометрический	0,1	-

Раздел 2

Сведения о местоположении границ объекта

Обозначение характерных точек границ	Координаты, м		Метод определения координат характерной точки	Средняя квадратическая погрешность положения характерной точки (Mt), м	Описание обозначения точки на местности (при наличии)
	X	Y			
1	2	3	4	5	6
207	2328138.12	443741.40	Картометрический	0,1	-
208	2328141.07	443733.90	Картометрический	0,1	-
209	2328141.13	443733.76	Картометрический	0,1	-
210	2328144.12	443726.49	Картометрический	0,1	-
211	2328146.84	443719.47	Картометрический	0,1	-
212	2328146.89	443719.34	Картометрический	0,1	-
213	2328149.50	443712.88	Картометрический	0,1	-
214	2328152.93	443704.27	Картометрический	0,1	-
215	2328155.85	443696.73	Картометрический	0,1	-
216	2328155.88	443696.66	Картометрический	0,1	-
217	2328158.71	443689.53	Картометрический	0,1	-
218	2328158.76	443689.42	Картометрический	0,1	-
1	2328160.01	443686.37	Картометрический	0,1	-

3. Сведения о характерных точках части (частей) границы объекта

Обозначение характерных точек границ	Координаты, м		Метод определения координат характерной точки	Средняя квадратическая погрешность положения характерной точки (Mt), м	Описание обозначения точки на местности (при наличии)
	X	Y			
1	2	3	4	5	6
-	-	-	-	-	-

Раздел 3

Сведения о местоположении измененных (уточненных) границ объекта

1. Система координат -

2. Сведения о характерных точках границ объекта

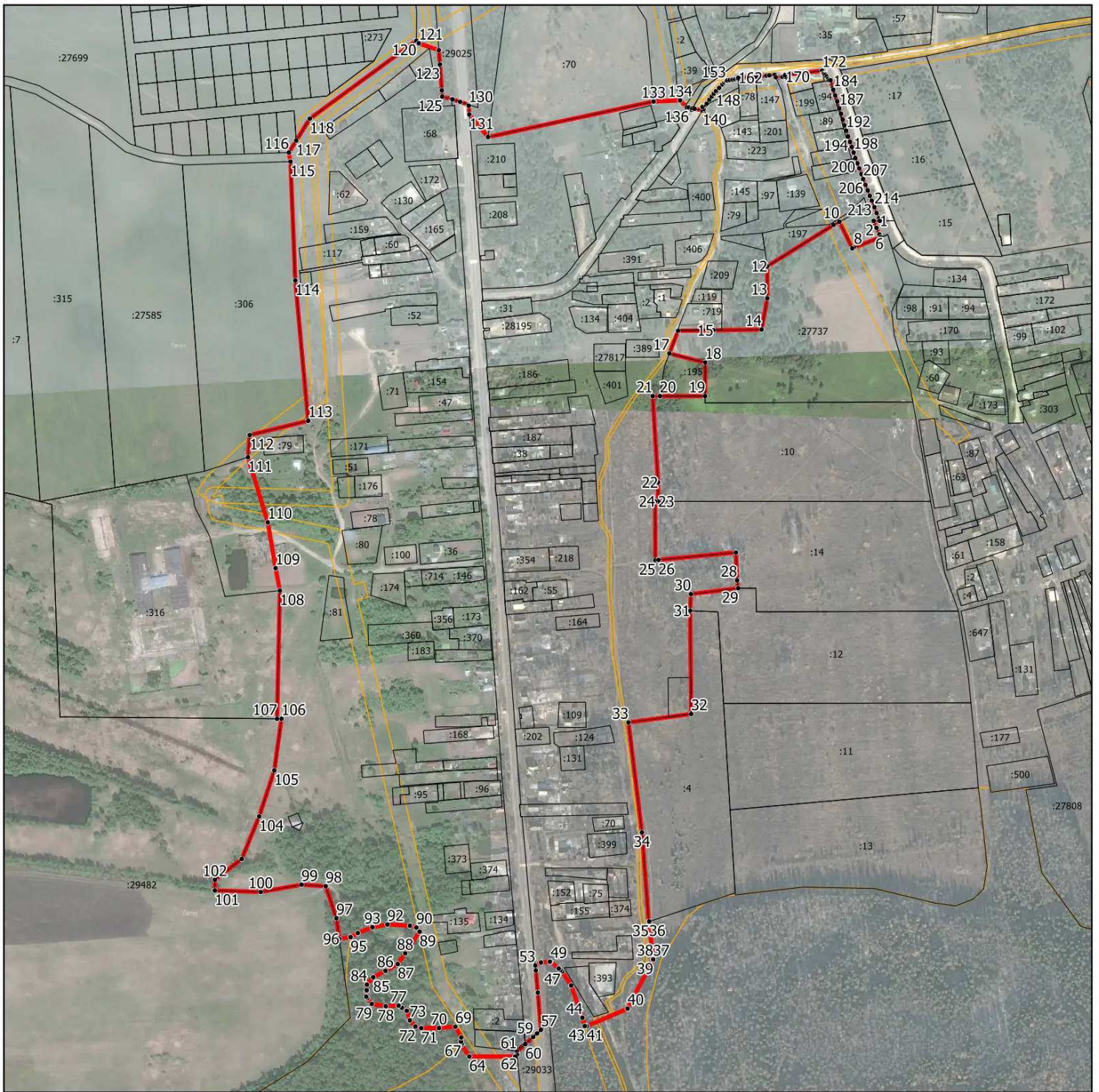
Обозначение характерных точек границ	Существующие координаты, м		Измененные (уточненные) координаты, м		Метод определения координат характерной точки	Средняя квадратическая погрешность положения характерной точки (Mf), м	Описание обозначения точки на местности (при наличии)
	X	Y	X	Y			
1	2	3	4	5	6	7	8
-	-	-	-	-	-	-	

3. Сведения о характерных точках части (частей) границы объекта

Обозначение характерных точек границ	Существующие координаты, м		Измененные (уточненные) координаты, м		Метод определения координат характерной точки	Средняя квадратическая погрешность положения характерной точки (Mf), м	Описание обозначения точки на местности (при наличии)
	X	Y	X	Y			
1	2	3	4	5	6	7	8
-	-	-	-	-	-	-	






Раздел 4

План границ объекта



Масштаб 1:7 000

Условные обозначения:

-  - граница объекта, местоположение которого описано
-  - границы муниципальных образований
-  - границы зон с особыми условиями использования территорий
-  - границы земельных участков по сведениям ЕГРН
-  - поворотная точка границ объекта

Подпись _____ Дата « _____ » _____ 20__ г.

Место для оттиска печати лица, составившего описание местоположения границ объекта

ОПИСАНИЕ МЕСТОПОЛОЖЕНИЯ ГРАНИЦ

д. Маврино

(наименование объекта, местоположение границ которого описано (далее - объект))

Раздел 1

Сведения об объекте

№ п/п	Характеристики объекта	Описание характеристик
1	2	3
1.	Местоположение объекта	Московская область, городской округ Шатура
2.	Площадь объекта +/- величина погрешности определения площади (Р +/- Дельта Р)	862357 кв. м ± 325 кв. м
3.	Иные характеристики объекта	

Раздел 2

Сведения о местоположении границ объекта

1. Система координат МСК-50, зона 2

2. Сведения о характерных точках границ объекта

Обозначение характерных точек границ	Координаты, м		Метод определения координат характерной точки	Средняя квадратическая погрешность положения характерной точки (Мт), м	Описание обозначения точки на местности (при наличии)
	X	Y			
1	2	3	4	5	6
Участок 1					
1	2345534.09	416727.88	Картометрический	0,1	-
2	2345403.60	416872.68	Картометрический	0,1	-
3	2345402.26	416872.37	Картометрический	0,1	-
4	2345361.64	416917.32	Картометрический	0,1	-
5	2345289.03	416997.27	Картометрический	0,1	-
6	2345243.01	417048.30	Картометрический	0,1	-
7	2345235.19	417044.54	Картометрический	0,1	-
8	2345233.64	417043.77	Картометрический	0,1	-
9	2345217.31	417035.74	Картометрический	0,1	-
10	2345195.58	417059.84	Картометрический	0,1	-
11	2345133.78	417128.17	Картометрический	0,1	-
12	2345088.02	417178.82	Картометрический	0,1	-
13	2345087.95	417178.91	Картометрический	0,1	-
14	2345068.37	417200.87	Картометрический	0,1	-
15	2345068.29	417200.95	Картометрический	0,1	-
16	2345058.00	417212.65	Картометрический	0,1	-
17	2345058.83	417212.89	Картометрический	0,1	-
18	2345053.81	417219.82	Картометрический	0,1	-
19	2345052.35	417219.44	Картометрический	0,1	-
20	2345041.48	417233.02	Картометрический	0,1	-
21	2345041.07	417233.55	Картометрический	0,1	-
22	2345027.33	417252.12	Картометрический	0,1	-
23	2345026.72	417253.00	Картометрический	0,1	-
24	2345015.23	417270.70	Картометрический	0,1	-
25	2345014.81	417271.39	Картометрический	0,1	-
26	2345006.40	417285.76	Картометрический	0,1	-

Раздел 2

Сведения о местоположении границ объекта

Обозначение характерных точек границ	Координаты, м		Метод определения координат характерной точки	Средняя квадратическая погрешность положения характерной точки (Mf), м	Описание обозначения точки на местности (при наличии)
	X	Y			
1	2	3	4	5	6
27	2345006.00	417286.47	Картометрический	0,1	-
28	2344998.47	417300.84	Картометрический	0,1	-
29	2344998.22	417301.34	Картометрический	0,1	-
30	2344990.63	417317.03	Картометрический	0,1	-
31	2344990.16	417318.09	Картометрический	0,1	-
32	2344983.63	417334.22	Картометрический	0,1	-
33	2344983.08	417335.78	Картометрический	0,1	-
34	2344977.37	417354.92	Картометрический	0,1	-
35	2344977.07	417356.10	Картометрический	0,1	-
36	2344969.91	417388.04	Картометрический	0,1	-
37	2344969.82	417388.49	Картометрический	0,1	-
38	2344966.49	417405.43	Картометрический	0,1	-
39	2344966.43	417405.79	Картометрический	0,1	-
40	2344961.78	417432.33	Картометрический	0,1	-
41	2344961.73	417432.64	Картометрический	0,1	-
42	2344960.88	417438.06	Картометрический	0,1	-
43	2344961.91	417440.70	Картометрический	0,1	-
44	2344932.73	417705.10	Картометрический	0,1	-
45	2344896.04	417636.47	Картометрический	0,1	-
46	2344732.08	417399.81	Картометрический	0,1	-
47	2344790.52	416806.18	Картометрический	0,1	-
48	2344485.21	416721.32	Картометрический	0,1	-
49	2344255.97	416681.63	Картометрический	0,1	-
50	2344216.77	416516.10	Картометрический	0,1	-
51	2344062.80	416422.23	Картометрический	0,1	-
52	2343992.72	416283.66	Картометрический	0,1	-
53	2344143.37	416167.69	Картометрический	0,1	-
54	2344188.20	416151.38	Картометрический	0,1	-
55	2344318.54	416147.29	Картометрический	0,1	-
56	2344523.50	416181.84	Картометрический	0,1	-

Раздел 2

Сведения о местоположении границ объекта

Обозначение характерных точек границ	Координаты, м		Метод определения координат характерной точки	Средняя квадратическая погрешность положения характерной точки (Mf), м	Описание обозначения точки на местности (при наличии)
	X	Y			
1	2	3	4	5	6
57	2344599.49	416191.63	Картометрический	0,1	-
58	2344815.17	416219.05	Картометрический	0,1	-
59	2344924.99	416260.86	Картометрический	0,1	-
60	2345025.56	416223.14	Картометрический	0,1	-
61	2345017.62	416275.70	Картометрический	0,1	-
62	2345026.56	416305.03	Картометрический	0,1	-
63	2345038.94	416333.22	Картометрический	0,1	-
64	2345043.91	416358.48	Картометрический	0,1	-
65	2345049.16	416368.17	Картометрический	0,1	-
66	2345053.32	416368.44	Картометрический	0,1	-
67	2345052.42	416374.19	Картометрический	0,1	-
68	2345062.58	416392.95	Картометрический	0,1	-
69	2345067.60	416396.35	Картометрический	0,1	-
70	2345087.47	416397.65	Картометрический	0,1	-
71	2345086.67	416407.68	Картометрический	0,1	-
72	2345111.07	416416.80	Картометрический	0,1	-
73	2345147.17	416422.80	Картометрический	0,1	-
74	2345174.05	416428.74	Картометрический	0,1	-
75	2345186.55	416441.44	Картометрический	0,1	-
76	2345194.99	416461.52	Картометрический	0,1	-
77	2345190.56	416518.23	Картометрический	0,1	-
78	2345179.30	416568.00	Картометрический	0,1	-
79	2345183.22	416580.05	Картометрический	0,1	-
80	2345200.45	416592.02	Картометрический	0,1	-
81	2345228.30	416636.77	Картометрический	0,1	-
82	2345207.81	416662.14	Картометрический	0,1	-
83	2345203.70	416678.14	Картометрический	0,1	-
84	2345202.47	416687.86	Картометрический	0,1	-
85	2345209.13	416718.29	Картометрический	0,1	-
86	2345216.46	416736.10	Картометрический	0,1	-

Раздел 2

Сведения о местоположении границ объекта

Обозначение характерных точек границ	Координаты, м		Метод определения координат характерной точки	Средняя квадратическая погрешность положения характерной точки (Mf), м	Описание обозначения точки на местности (при наличии)
	X	Y			
1	2	3	4	5	6
87	2345230.08	416748.80	Картометрический	0,1	-
88	2345249.43	416766.72	Картометрический	0,1	-
89	2345269.90	416788.63	Картометрический	0,1	-
90	2345274.94	416805.86	Картометрический	0,1	-
91	2345300.61	416817.51	Картометрический	0,1	-
92	2345318.97	416815.95	Картометрический	0,1	-
93	2345343.72	416798.37	Картометрический	0,1	-
94	2345375.26	416794.58	Картометрический	0,1	-
95	2345386.68	416799.24	Картометрический	0,1	-
96	2345416.42	416806.92	Картометрический	0,1	-
97	2345425.62	416802.41	Картометрический	0,1	-
98	2345442.88	416790.50	Картометрический	0,1	-
99	2345450.44	416772.24	Картометрический	0,1	-
100	2345450.03	416749.30	Картометрический	0,1	-
101	2345450.11	416737.28	Картометрический	0,1	-
102	2345463.94	416727.64	Картометрический	0,1	-
103	2345489.27	416716.95	Картометрический	0,1	-
104	2345502.50	416697.78	Картометрический	0,1	-
105	2345522.09	416708.96	Картометрический	0,1	-
106	2345522.44	416708.57	Картометрический	0,1	-
107	2345527.69	416717.13	Картометрический	0,1	-
108	2345527.89	416717.46	Картометрический	0,1	-
109	2345533.25	416726.46	Картометрический	0,1	-
1	2345534.09	416727.88	Картометрический	0,1	-

Раздел 2

Сведения о местоположении границ объекта

3. Сведения о характерных точках части (частей) границы объекта

Обозначение характерных точек границ	Координаты, м		Метод определения координат характерной точки	Средняя квадратическая погрешность положения характерной точки (M _t), м	Описание обозначения точки на местности (при наличии)
	X	Y			
1	2	3	4	5	6
-	-	-	-	-	-

Раздел 3

Сведения о местоположении измененных (уточненных) границ объекта

1. Система координат -

2. Сведения о характерных точках границ объекта

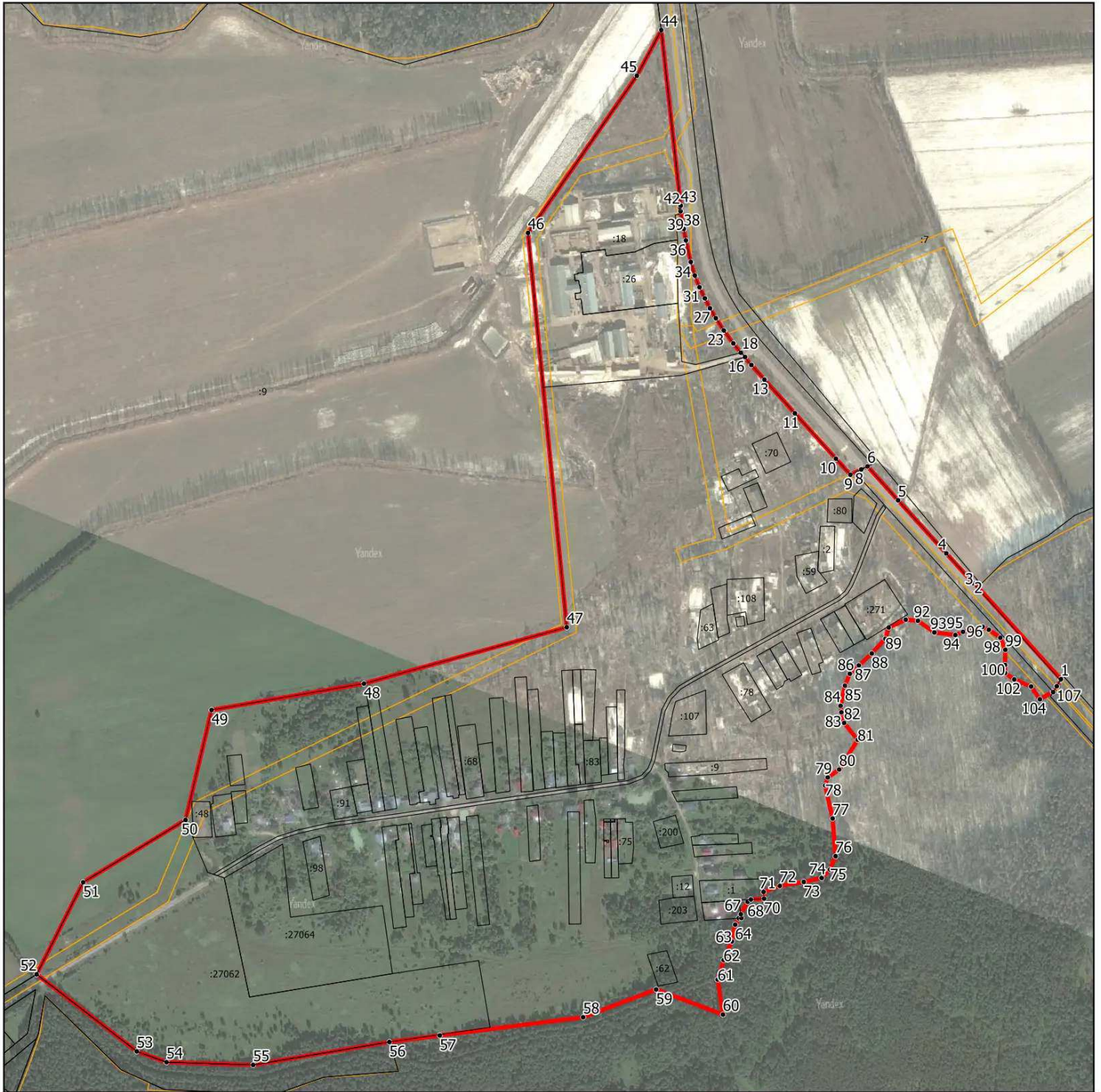
Обозначение характерных точек границ	Существующие координаты, м		Измененные (уточненные) координаты, м		Метод определения координат характерной точки	Средняя квадратическая погрешность положения характерной точки (Mf), м	Описание обозначения точки на местности (при наличии)
	X	Y	X	Y			
1	2	3	4	5	6	7	8
-	-	-	-	-	-	-	

3. Сведения о характерных точках части (частей) границы объекта

Обозначение характерных точек границ	Существующие координаты, м		Измененные (уточненные) координаты, м		Метод определения координат характерной точки	Средняя квадратическая погрешность положения характерной точки (Mf), м	Описание обозначения точки на местности (при наличии)
	X	Y	X	Y			
1	2	3	4	5	6	7	8
-	-	-	-	-	-	-	

Раздел 4

План границ объекта



Масштаб 1:8 000

Условные обозначения:

- - граница объекта, местоположение которого описано
- - границы муниципальных образований
- - границы зон с особыми условиями использования территорий
- - границы земельных участков по сведениям ЕГРН
- - поворотная точка границ объекта

Подпись _____ Дата « ____ » _____ 20__ г.

Место для оттиска печати лица, составившего описание местоположения границ объекта

ОПИСАНИЕ МЕСТОПОЛОЖЕНИЯ ГРАНИЦ

д. Маланьинская

(наименование объекта, местоположение границ которого описано (далее - объект))

Раздел 1

Сведения об объекте

№ п/п	Характеристики объекта	Описание характеристик
1	2	3
1.	Местоположение объекта	Московская область, городской округ Шатура
2.	Площадь объекта +/- величина погрешности определения площади (Р +/- Дельта Р)	605872 кв. м ± 272 кв. м
3.	Иные характеристики объекта	

Раздел 2

Сведения о местоположении границ объекта

1. Система координат МСК-50, зона 2

2. Сведения о характерных точках границ объекта

Обозначение характерных точек границ	Координаты, м		Метод определения координат характерной точки	Средняя квадратическая погрешность положения характерной точки (Мт), м	Описание обозначения точки на местности (при наличии)
	X	Y			
1	2	3	4	5	6
Участок 1					
1	2328581.86	433606.20	Картометрический	0,1	-
2	2328624.24	433741.75	Картометрический	0,1	-
3	2328642.95	433764.72	Картометрический	0,1	-
4	2328671.88	433782.58	Картометрический	0,1	-
5	2328716.49	433825.64	Картометрический	0,1	-
6	2328767.33	433856.71	Картометрический	0,1	-
7	2328797.44	433863.26	Картометрический	0,1	-
8	2328818.53	433866.62	Картометрический	0,1	-
9	2328852.49	433845.68	Картометрический	0,1	-
10	2328884.85	433833.43	Картометрический	0,1	-
11	2328896.37	433817.80	Картометрический	0,1	-
12	2328931.16	433795.55	Картометрический	0,1	-
13	2329023.56	433751.64	Картометрический	0,1	-
14	2329053.06	433752.59	Картометрический	0,1	-
15	2329093.39	433871.14	Картометрический	0,1	-
16	2329111.36	433880.50	Картометрический	0,1	-
17	2329256.04	433829.57	Картометрический	0,1	-
18	2329263.79	433826.94	Картометрический	0,1	-
19	2329275.47	433822.75	Картометрический	0,1	-
20	2329285.96	433817.05	Картометрический	0,1	-
21	2329265.62	433766.64	Картометрический	0,1	-
22	2329311.52	433748.97	Картометрический	0,1	-
23	2329350.81	433733.10	Картометрический	0,1	-
24	2329302.82	433616.86	Картометрический	0,1	-
25	2329370.01	433582.73	Картометрический	0,1	-
26	2329446.91	433595.82	Картометрический	0,1	-

Раздел 2

Сведения о местоположении границ объекта

Обозначение характерных точек границ	Координаты, м		Метод определения координат характерной точки	Средняя квадратическая погрешность положения характерной точки (Mf), м	Описание обозначения точки на местности (при наличии)
	X	Y			
1	2	3	4	5	6
27	2329451.65	433583.80	Картометрический	0,1	-
28	2329470.07	433565.97	Картометрический	0,1	-
29	2329512.50	433557.60	Картометрический	0,1	-
30	2329569.90	433558.54	Картометрический	0,1	-
31	2329575.98	433555.62	Картометрический	0,1	-
32	2329603.31	433557.95	Картометрический	0,1	-
33	2329594.86	433551.51	Картометрический	0,1	-
34	2329579.68	433524.23	Картометрический	0,1	-
35	2329563.87	433475.31	Картометрический	0,1	-
36	2329594.89	433497.10	Картометрический	0,1	-
37	2329640.70	433511.67	Картометрический	0,1	-
38	2329726.41	433529.29	Картометрический	0,1	-
39	2329742.02	433528.03	Картометрический	0,1	-
40	2329748.94	433521.22	Картометрический	0,1	-
41	2329749.11	433496.85	Картометрический	0,1	-
42	2329733.58	433487.56	Картометрический	0,1	-
43	2329709.38	433474.55	Картометрический	0,1	-
44	2329699.03	433458.52	Картометрический	0,1	-
45	2329573.91	433421.24	Картометрический	0,1	-
46	2329514.93	433312.95	Картометрический	0,1	-
47	2329454.93	433147.27	Картометрический	0,1	-
48	2329338.37	433119.16	Картометрический	0,1	-
49	2329311.19	433074.65	Картометрический	0,1	-
50	2329289.09	433060.45	Картометрический	0,1	-
51	2329280.41	433051.66	Картометрический	0,1	-
52	2329265.73	433044.65	Картометрический	0,1	-
53	2329256.57	433046.43	Картометрический	0,1	-
54	2329243.74	433038.04	Картометрический	0,1	-
55	2329232.88	433012.64	Картометрический	0,1	-
56	2329191.72	432971.38	Картометрический	0,1	-

Раздел 2

Сведения о местоположении границ объекта

Обозначение характерных точек границ	Координаты, м		Метод определения координат характерной точки	Средняя квадратическая погрешность положения характерной точки (Mf), м	Описание обозначения точки на местности (при наличии)
	X	Y			
1	2	3	4	5	6
57	2329171.21	432944.08	Картометрический	0,1	-
58	2329157.00	432935.71	Картометрический	0,1	-
59	2329145.95	432938.38	Картометрический	0,1	-
60	2329134.37	432947.50	Картометрический	0,1	-
61	2329113.13	432958.40	Картометрический	0,1	-
62	2329103.01	432954.62	Картометрический	0,1	-
63	2329088.82	432941.19	Картометрический	0,1	-
64	2329060.26	432889.87	Картометрический	0,1	-
65	2329065.40	432878.87	Картометрический	0,1	-
66	2329071.97	432861.89	Картометрический	0,1	-
67	2329066.97	432853.11	Картометрический	0,1	-
68	2329048.79	432829.01	Картометрический	0,1	-
69	2328972.98	432897.69	Картометрический	0,1	-
70	2328972.74	432897.90	Картометрический	0,1	-
71	2328873.79	432985.04	Картометрический	0,1	-
72	2328817.98	433036.15	Картометрический	0,1	-
73	2328817.87	433036.26	Картометрический	0,1	-
74	2328752.38	433095.42	Картометрический	0,1	-
75	2328750.27	433097.36	Картометрический	0,1	-
76	2328790.75	433202.84	Картометрический	0,1	-
77	2328860.48	433341.30	Картометрический	0,1	-
78	2328844.98	433365.23	Картометрический	0,1	-
79	2328850.82	433377.43	Картометрический	0,1	-
80	2328874.18	433426.18	Картометрический	0,1	-
81	2328856.77	433437.04	Картометрический	0,1	-
82	2328834.55	433443.62	Картометрический	0,1	-
83	2328820.19	433458.17	Картометрический	0,1	-
84	2328787.00	433477.68	Картометрический	0,1	-
85	2328756.19	433490.86	Картометрический	0,1	-
86	2328735.97	433492.35	Картометрический	0,1	-

Раздел 2

Сведения о местоположении границ объекта

Обозначение характерных точек границ	Координаты, м		Метод определения координат характерной точки	Средняя квадратическая погрешность положения характерной точки (Mf), м	Описание обозначения точки на местности (при наличии)
	X	Y			
1	2	3	4	5	6
87	2328672.96	433545.10	Картометрический	0,1	-
88	2328648.85	433558.28	Картометрический	0,1	-
89	2328614.62	433586.27	Картометрический	0,1	-
90	2328585.38	433602.27	Картометрический	0,1	-
1	2328581.86	433606.20	Картометрический	0,1	-
91	2328526.20	433481.27	Картометрический	0,1	-
92	2328525.06	433479.28	Картометрический	0,1	-
93	2328525.50	433475.11	Картометрический	0,1	-
94	2328515.70	433474.93	Картометрический	0,1	-
95	2328511.37	433474.85	Картометрический	0,1	-
96	2328504.68	433474.72	Картометрический	0,1	-
97	2328503.33	433490.66	Картометрический	0,1	-
98	2328501.52	433512.00	Картометрический	0,1	-
99	2328486.04	433513.77	Картометрический	0,1	-
100	2328466.77	433514.25	Картометрический	0,1	-
101	2328441.37	433513.21	Картометрический	0,1	-
102	2328419.78	433510.90	Картометрический	0,1	-
103	2328413.53	433509.55	Картометрический	0,1	-
104	2328414.57	433520.01	Картометрический	0,1	-
105	2328415.61	433530.46	Картометрический	0,1	-
106	2328416.09	433530.56	Картометрический	0,1	-
107	2328417.12	433530.73	Картометрический	0,1	-
108	2328439.57	433533.13	Картометрический	0,1	-
109	2328440.23	433533.18	Картометрический	0,1	-
110	2328466.28	433534.25	Картометрический	0,1	-
111	2328466.94	433534.25	Картометрический	0,1	-
112	2328486.98	433533.75	Картометрический	0,1	-
113	2328487.87	433533.69	Картометрический	0,1	-
114	2328499.68	433532.34	Картометрический	0,1	-
115	2328493.59	433598.93	Картометрический	0,1	-

Раздел 2

Сведения о местоположении границ объекта

Обозначение характерных точек границ	Координаты, м		Метод определения координат характерной точки	Средняя квадратическая погрешность положения характерной точки (M _t), м	Описание обозначения точки на местности (при наличии)
	X	Y			
1	2	3	4	5	6
116	2328504.73	433597.86	Картометрический	0,1	-
117	2328515.87	433596.79	Картометрический	0,1	-
118	2328523.17	433517.11	Картометрический	0,1	-
119	2328523.17	433517.04	Картометрический	0,1	-
91	2328526.20	433481.27	Картометрический	0,1	-

3. Сведения о характерных точках части (частей) границы объекта

Обозначение характерных точек границ	Координаты, м		Метод определения координат характерной точки	Средняя квадратическая погрешность положения характерной точки (M _t), м	Описание обозначения точки на местности (при наличии)
	X	Y			
1	2	3	4	5	6
-	-	-	-	-	-

Раздел 3

Сведения о местоположении измененных (уточненных) границ объекта

1. Система координат -

2. Сведения о характерных точках границ объекта

Обозначение характерных точек границ	Существующие координаты, м		Измененные (уточненные) координаты, м		Метод определения координат характерной точки	Средняя квадратическая погрешность положения характерной точки (Mf), м	Описание обозначения точки на местности (при наличии)
	X	Y	X	Y			
1	2	3	4	5	6	7	8
-	-	-	-	-	-	-	

3. Сведения о характерных точках части (частей) границы объекта

Обозначение характерных точек границ	Существующие координаты, м		Измененные (уточненные) координаты, м		Метод определения координат характерной точки	Средняя квадратическая погрешность положения характерной точки (Mf), м	Описание обозначения точки на местности (при наличии)
	X	Y	X	Y			
1	2	3	4	5	6	7	8
-	-	-	-	-	-	-	






Раздел 4

План границ объекта



Масштаб 1:7 000

Условные обозначения:

-  - граница объекта, местоположение которого описано
-  - границы муниципальных образований
-  - границы зон с особыми условиями использования территорий
-  - границы земельных участков по сведениям ЕГРН
-  - поворотная точка границ объекта

Подпись _____ Дата « ____ » _____ 20__ г.

Место для оттиска печати лица, составившего описание местоположения границ объекта

ОПИСАНИЕ МЕСТОПОЛОЖЕНИЯ ГРАНИЦ

д. Малейха

(наименование объекта, местоположение границ которого описано (далее - объект))

Раздел 1

Сведения об объекте

№ п/п	Характеристики объекта	Описание характеристик
1	2	3
1.	Местоположение объекта	Московская область, городской округ Шатура
2.	Площадь объекта +/- величина погрешности определения площади (Р +/- Дельта Р)	351351 кв. м ± 207 кв. м
3.	Иные характеристики объекта	

Раздел 2

Сведения о местоположении границ объекта

1. Система координат МСК-50, зона 2

2. Сведения о характерных точках границ объекта

Обозначение характерных точек границ	Координаты, м		Метод определения координат характерной точки	Средняя квадратическая погрешность положения характерной точки (Мг), м	Описание обозначения точки на местности (при наличии)
	X	Y			
1	2	3	4	5	6
Участок 1					
1	2325137.55	423074.56	Картометрический	0,1	-
2	2325098.95	423083.32	Картометрический	0,1	-
3	2325046.93	423119.57	Картометрический	0,1	-
4	2324831.22	423257.20	Картометрический	0,1	-
5	2324808.23	423270.44	Картометрический	0,1	-
6	2324785.56	423047.84	Картометрический	0,1	-
7	2324756.23	423018.52	Картометрический	0,1	-
8	2324631.89	422631.71	Картометрический	0,1	-
9	2324583.82	422293.09	Картометрический	0,1	-
10	2324593.90	422292.49	Картометрический	0,1	-
11	2324642.21	422293.21	Картометрический	0,1	-
12	2324664.77	422282.98	Картометрический	0,1	-
13	2324690.36	422274.76	Картометрический	0,1	-
14	2324707.21	422266.49	Картометрический	0,1	-
15	2324711.88	422261.38	Картометрический	0,1	-
16	2324757.58	422264.48	Картометрический	0,1	-
17	2324964.89	422230.68	Картометрический	0,1	-
18	2324970.09	422259.38	Картометрический	0,1	-
19	2325053.24	422690.85	Картометрический	0,1	-
20	2325117.88	422973.06	Картометрический	0,1	-
21	2325135.90	423045.18	Картометрический	0,1	-
22	2325133.26	423045.69	Картометрический	0,1	-
23	2325134.39	423053.11	Картометрический	0,1	-
24	2325135.03	423057.26	Картометрический	0,1	-
25	2325135.87	423063.01	Картометрический	0,1	-
26	2325137.31	423072.92	Картометрический	0,1	-

Раздел 2

Сведения о местоположении границ объекта

Обозначение характерных точек границ	Координаты, м		Метод определения координат характерной точки	Средняя квадратическая погрешность положения характерной точки (Mf), м	Описание обозначения точки на местности (при наличии)
	X	Y			
1	2	3	4	5	6
1	2325137.55	423074.56	Картометрический	0,1	-

3. Сведения о характерных точках части (частей) границы объекта

Обозначение характерных точек границ	Координаты, м		Метод определения координат характерной точки	Средняя квадратическая погрешность положения характерной точки (Mf), м	Описание обозначения точки на местности (при наличии)
	X	Y			
1	2	3	4	5	6
-	-	-	-	-	-

Раздел 3

Сведения о местоположении измененных (уточненных) границ объекта

1. Система координат -

2. Сведения о характерных точках границ объекта

Обозначение характерных точек границ	Существующие координаты, м		Измененные (уточненные) координаты, м		Метод определения координат характерной точки	Средняя квадратическая погрешность положения характерной точки (Mf), м	Описание обозначения точки на местности (при наличии)
	X	Y	X	Y			
1	2	3	4	5	6	7	8
-	-	-	-	-	-	-	

3. Сведения о характерных точках части (частей) границы объекта

Обозначение характерных точек границ	Существующие координаты, м		Измененные (уточненные) координаты, м		Метод определения координат характерной точки	Средняя квадратическая погрешность положения характерной точки (Mf), м	Описание обозначения точки на местности (при наличии)
	X	Y	X	Y			
1	2	3	4	5	6	7	8
-	-	-	-	-	-	-	

Раздел 4

План границ объекта



Масштаб 1:5 500

Условные обозначения:

- - граница объекта, местоположение которого описано
- - границы муниципальных образований
- - границы зон с особыми условиями использования территорий
- - границы земельных участков по сведениям ЕГРН
- - поворотная точка границ объекта

Подпись _____ Дата « ____ » _____ 20__ г.

Место для оттиска печати лица, составившего описание местоположения границ объекта

ОПИСАНИЕ МЕСТОПОЛОЖЕНИЯ ГРАНИЦ

д. Марковская

(наименование объекта, местоположение границ которого описано (далее - объект))

Раздел 1

Сведения об объекте

№ п/п	Характеристики объекта	Описание характеристик
1	2	3
1.	Местоположение объекта	Московская область, городской округ Шатура
2.	Площадь объекта +/- величина погрешности определения площади (Р +/- Дельта Р)	277253 кв. м ± 184 кв. м
3.	Иные характеристики объекта	

Раздел 2

Сведения о местоположении границ объекта

1. Система координат МСК-50, зона 2

2. Сведения о характерных точках границ объекта

Обозначение характерных точек границ	Координаты, м		Метод определения координат характерной точки	Средняя квадратическая погрешность положения характерной точки (Мт), м	Описание обозначения точки на местности (при наличии)
	X	Y			
1	2	3	4	5	6
Участок 1					
1	2335916.07	423557.22	Картометрический	0,1	-
2	2335893.88	423564.22	Картометрический	0,1	-
3	2335893.85	423564.22	Картометрический	0,1	-
4	2335892.63	423930.21	Картометрический	0,1	-
5	2335838.82	423930.93	Картометрический	0,1	-
6	2335801.48	423931.44	Картометрический	0,1	-
7	2335678.06	423933.10	Картометрический	0,1	-
8	2335601.40	423929.73	Картометрический	0,1	-
9	2335490.14	423924.27	Картометрический	0,1	-
10	2335356.47	423909.43	Картометрический	0,1	-
11	2335259.04	423898.60	Картометрический	0,1	-
12	2335244.76	423898.41	Картометрический	0,1	-
13	2335249.15	423858.83	Картометрический	0,1	-
14	2335249.19	423858.41	Картометрический	0,1	-
15	2335253.57	423811.04	Картометрический	0,1	-
16	2335253.65	423809.85	Картометрический	0,1	-
17	2335254.14	423797.80	Картометрический	0,1	-
18	2335258.67	423679.25	Картометрический	0,1	-
19	2335259.47	423665.19	Картометрический	0,1	-
20	2335259.50	423664.61	Картометрический	0,1	-
21	2335261.04	423615.98	Картометрический	0,1	-
22	2335264.36	423520.95	Картометрический	0,1	-
23	2335264.37	423520.74	Картометрический	0,1	-
24	2335265.34	423482.82	Картометрический	0,1	-
25	2335265.34	423482.77	Картометрический	0,1	-
26	2335265.54	423476.22	Картометрический	0,1	-

Раздел 2

Сведения о местоположении границ объекта

Обозначение характерных точек границ	Координаты, м		Метод определения координат характерной точки	Средняя квадратическая погрешность положения характерной точки (Mf), м	Описание обозначения точки на местности (при наличии)
	X	Y			
1	2	3	4	5	6
27	2335622.85	423475.22	Картометрический	0,1	-
28	2335624.77	423503.01	Картометрический	0,1	-
29	2335883.05	423505.18	Картометрический	0,1	-
1	2335916.07	423557.22	Картометрический	0,1	-

3. Сведения о характерных точках части (частей) границы объекта

Обозначение характерных точек границ	Координаты, м		Метод определения координат характерной точки	Средняя квадратическая погрешность положения характерной точки (Mf), м	Описание обозначения точки на местности (при наличии)
	X	Y			
1	2	3	4	5	6
-	-	-	-	-	-

Раздел 3

Сведения о местоположении измененных (уточненных) границ объекта

1. Система координат -

2. Сведения о характерных точках границ объекта

Обозначение характерных точек границ	Существующие координаты, м		Измененные (уточненные) координаты, м		Метод определения координат характерной точки	Средняя квадратическая погрешность положения характерной точки (Mf), м	Описание обозначения точки на местности (при наличии)
	X	Y	X	Y			
1	2	3	4	5	6	7	8
-	-	-	-	-	-	-	

3. Сведения о характерных точках части (частей) границы объекта

Обозначение характерных точек границ	Существующие координаты, м		Измененные (уточненные) координаты, м		Метод определения координат характерной точки	Средняя квадратическая погрешность положения характерной точки (Mf), м	Описание обозначения точки на местности (при наличии)
	X	Y	X	Y			
1	2	3	4	5	6	7	8
-	-	-	-	-	-	-	

Раздел 4
План границ объекта



Масштаб 1:3 500

Условные обозначения:

- - граница объекта, местоположение которого описано
- - границы муниципальных образований
- - границы зон с особыми условиями использования территорий
- - границы земельных участков по сведениям ЕГРН
- - поворотная точка границ объекта

Подпись _____ Дата « ____ » _____ 20__ г.

Место для оттиска печати лица, составившего описание местоположения границ объекта

ОПИСАНИЕ МЕСТОПОЛОЖЕНИЯ ГРАНИЦ

д. Мелиховская

(наименование объекта, местоположение границ которого описано (далее - объект))

Раздел 1

Сведения об объекте

№ п/п	Характеристики объекта	Описание характеристик
1	2	3
1.	Местоположение объекта	Московская область, городской округ Шатура
2.	Площадь объекта +/- величина погрешности определения площади (Р +/- Дельта Р)	276090 кв. м ± 184 кв. м
3.	Иные характеристики объекта	

Раздел 2

Сведения о местоположении границ объекта

1. Система координат МСК-50, зона 2

2. Сведения о характерных точках границ объекта

Обозначение характерных точек границ	Координаты, м		Метод определения координат характерной точки	Средняя квадратическая погрешность положения характерной точки (Мт), м	Описание обозначения точки на местности (при наличии)
	X	Y			
1	2	3	4	5	6
Участок 1					
1	2326632.88	445746.20	Картометрический	0,1	-
2	2326630.69	445759.33	Картометрический	0,1	-
3	2326614.97	445757.65	Картометрический	0,1	-
4	2326613.34	445763.67	Картометрический	0,1	-
5	2326597.67	445821.37	Картометрический	0,1	-
6	2326594.49	445821.31	Картометрический	0,1	-
7	2326594.92	445818.71	Картометрический	0,1	-
8	2326593.17	445818.30	Картометрический	0,1	-
9	2326592.47	445821.07	Картометрический	0,1	-
10	2326589.29	445820.65	Картометрический	0,1	-
11	2326581.46	445819.60	Картометрический	0,1	-
12	2326580.91	445821.95	Картометрический	0,1	-
13	2326560.45	445819.84	Картометрический	0,1	-
14	2326560.92	445817.91	Картометрический	0,1	-
15	2326539.65	445813.76	Картометрический	0,1	-
16	2326520.10	445811.60	Картометрический	0,1	-
17	2326527.81	445773.77	Картометрический	0,1	-
18	2326461.62	445762.57	Картометрический	0,1	-
19	2326446.23	445760.00	Картометрический	0,1	-
20	2326446.27	445759.67	Картометрический	0,1	-
21	2326440.02	445758.31	Картометрический	0,1	-
22	2326440.14	445757.64	Картометрический	0,1	-
23	2326415.73	445752.04	Картометрический	0,1	-
24	2326380.13	445753.95	Картометрический	0,1	-
25	2326323.95	445756.95	Картометрический	0,1	-
26	2326191.17	445745.48	Картометрический	0,1	-

Раздел 2

Сведения о местоположении границ объекта

Обозначение характерных точек границ	Координаты, м		Метод определения координат характерной точки	Средняя квадратическая погрешность положения характерной точки (Mf), м	Описание обозначения точки на местности (при наличии)
	X	Y			
1	2	3	4	5	6
27	2326174.37	445745.04	Картометрический	0,1	-
28	2326172.07	445754.46	Картометрический	0,1	-
29	2326168.81	445769.28	Картометрический	0,1	-
30	2326141.74	445766.38	Картометрический	0,1	-
31	2326130.80	445765.55	Картометрический	0,1	-
32	2326124.52	445765.07	Картометрический	0,1	-
33	2326124.30	445766.06	Картометрический	0,1	-
34	2326080.86	445766.06	Картометрический	0,1	-
35	2326080.16	445782.17	Картометрический	0,1	-
36	2326081.06	445799.17	Картометрический	0,1	-
37	2326085.07	445875.34	Картометрический	0,1	-
38	2326104.69	445920.88	Картометрический	0,1	-
39	2326122.53	445927.94	Картометрический	0,1	-
40	2326122.71	445934.50	Картометрический	0,1	-
41	2326122.77	445937.40	Картометрический	0,1	-
42	2326122.89	445953.79	Картометрический	0,1	-
43	2326123.52	445962.67	Картометрический	0,1	-
44	2326125.95	446017.42	Картометрический	0,1	-
45	2326127.22	446043.65	Картометрический	0,1	-
46	2326128.07	446061.27	Картометрический	0,1	-
47	2326129.91	446098.82	Картометрический	0,1	-
48	2326130.43	446103.52	Картометрический	0,1	-
49	2325965.09	445962.09	Картометрический	0,1	-
50	2325828.37	445799.43	Картометрический	0,1	-
51	2325772.43	445639.71	Картометрический	0,1	-
52	2325758.40	445563.23	Картометрический	0,1	-
53	2325759.31	445561.85	Картометрический	0,1	-
54	2325768.80	445554.09	Картометрический	0,1	-
55	2325768.75	445560.44	Картометрический	0,1	-
56	2325772.03	445556.45	Картометрический	0,1	-

Раздел 2

Сведения о местоположении границ объекта

Обозначение характерных точек границ	Координаты, м		Метод определения координат характерной точки	Средняя квадратическая погрешность положения характерной точки (Mf), м	Описание обозначения точки на местности (при наличии)
	X	Y			
1	2	3	4	5	6
57	2325787.44	445537.69	Картометрический	0,1	-
58	2325811.94	445540.60	Картометрический	0,1	-
59	2325817.19	445567.89	Картометрический	0,1	-
60	2325827.44	445568.38	Картометрический	0,1	-
61	2325838.97	445570.77	Картометрический	0,1	-
62	2325855.88	445560.94	Картометрический	0,1	-
63	2325855.95	445552.73	Картометрический	0,1	-
64	2325856.09	445538.39	Картометрический	0,1	-
65	2325870.70	445539.22	Картометрический	0,1	-
66	2325869.35	445553.32	Картометрический	0,1	-
67	2325899.18	445535.81	Картометрический	0,1	-
68	2325897.04	445485.22	Картометрический	0,1	-
69	2325896.90	445481.25	Картометрический	0,1	-
70	2325890.08	445478.29	Картометрический	0,1	-
71	2325886.21	445476.60	Картометрический	0,1	-
72	2325881.47	445474.53	Картометрический	0,1	-
73	2325872.82	445438.06	Картометрический	0,1	-
74	2325891.41	445431.26	Картометрический	0,1	-
75	2326065.62	445367.57	Картометрический	0,1	-
76	2326089.56	445372.41	Картометрический	0,1	-
77	2326264.48	445450.76	Картометрический	0,1	-
78	2326279.53	445453.47	Картометрический	0,1	-
79	2326352.03	445497.62	Картометрический	0,1	-
80	2326480.80	445576.03	Картометрический	0,1	-
81	2326472.48	445599.37	Картометрический	0,1	-
82	2326493.48	445612.29	Картометрический	0,1	-
83	2326485.08	445652.22	Картометрический	0,1	-
84	2326476.67	445692.15	Картометрический	0,1	-
85	2326515.59	445704.23	Картометрический	0,1	-
86	2326517.67	445706.34	Картометрический	0,1	-

Раздел 2

Сведения о местоположении границ объекта

Обозначение характерных точек границ	Координаты, м		Метод определения координат характерной точки	Средняя квадратическая погрешность положения характерной точки (Mf), м	Описание обозначения точки на местности (при наличии)
	X	Y			
1	2	3	4	5	6
87	2326530.91	445711.75	Картометрический	0,1	-
88	2326541.84	445709.64	Картометрический	0,1	-
89	2326544.35	445696.01	Картометрический	0,1	-
90	2326551.26	445697.09	Картометрический	0,1	-
91	2326549.17	445709.26	Картометрический	0,1	-
92	2326560.14	445709.31	Картометрический	0,1	-
93	2326605.34	445724.53	Картометрический	0,1	-
94	2326611.77	445729.98	Картометрический	0,1	-
95	2326619.26	445736.31	Картометрический	0,1	-
96	2326618.87	445738.38	Картометрический	0,1	-
97	2326619.59	445738.74	Картометрический	0,1	-
1	2326632.88	445746.20	Картометрический	0,1	-
98	2326647.94	445765.73	Картометрический	0,1	-
99	2326644.43	445787.47	Картометрический	0,1	-
100	2326644.78	445787.59	Картометрический	0,1	-
101	2326643.91	445793.12	Картометрический	0,1	-
102	2326632.89	445824.91	Картометрический	0,1	-
103	2326617.20	445823.04	Картометрический	0,1	-
104	2326632.85	445769.15	Картометрический	0,1	-
105	2326619.96	445765.53	Картометрический	0,1	-
98	2326647.94	445765.73	Картометрический	0,1	-

3. Сведения о характерных точках части (частей) границы объекта

Обозначение характерных точек границ	Координаты, м		Метод определения координат характерной точки	Средняя квадратическая погрешность положения характерной точки (Mf), м	Описание обозначения точки на местности (при наличии)
	X	Y			
1	2	3	4	5	6
-	-	-	-	-	-

Раздел 3

Сведения о местоположении измененных (уточненных) границ объекта

1. Система координат -

2. Сведения о характерных точках границ объекта

Обозначение характерных точек границ	Существующие координаты, м		Измененные (уточненные) координаты, м		Метод определения координат характерной точки	Средняя квадратическая погрешность положения характерной точки (Mf), м	Описание обозначения точки на местности (при наличии)
	X	Y	X	Y			
1	2	3	4	5	6	7	8
-	-	-	-	-	-	-	

3. Сведения о характерных точках части (частей) границы объекта

Обозначение характерных точек границ	Существующие координаты, м		Измененные (уточненные) координаты, м		Метод определения координат характерной точки	Средняя квадратическая погрешность положения характерной точки (Mf), м	Описание обозначения точки на местности (при наличии)
	X	Y	X	Y			
1	2	3	4	5	6	7	8
-	-	-	-	-	-	-	

Раздел 4
План границ объекта



Масштаб 1:4 500

Условные обозначения:

- - граница объекта, местоположение которого описано
- - границы муниципальных образований
- - границы зон с особыми условиями использования территорий
- - границы земельных участков по сведениям ЕГРН
- - поворотная точка границ объекта

Подпись _____ Дата « ____ » _____ 20__ г.

Место для оттиска печати лица, составившего описание местоположения границ объекта

ОПИСАНИЕ МЕСТОПОЛОЖЕНИЯ ГРАНИЦ

д. Минино

(наименование объекта, местоположение границ которого описано (далее - объект))

Раздел 1

Сведения об объекте

№ п/п	Характеристики объекта	Описание характеристик
1	2	3
1.	Местоположение объекта	Московская область, городской округ Шатура
2.	Площадь объекта +/- величина погрешности определения площади (Р +/- Дельта Р)	345995 кв. м ± 206 кв. м
3.	Иные характеристики объекта	

Раздел 2

Сведения о местоположении границ объекта

1. Система координат МСК-50, зона 2

2. Сведения о характерных точках границ объекта

Обозначение характерных точек границ	Координаты, м		Метод определения координат характерной точки	Средняя квадратическая погрешность положения характерной точки (Мг), м	Описание обозначения точки на местности (при наличии)
	X	Y			
1	2	3	4	5	6
Участок 1					
1	2323200.43	438424.07	Картометрический	0,1	-
2	2323179.96	438548.26	Картометрический	0,1	-
3	2323051.72	438576.15	Картометрический	0,1	-
4	2322568.62	438562.32	Картометрический	0,1	-
5	2322549.54	438530.20	Картометрический	0,1	-
6	2322441.12	438512.13	Картометрический	0,1	-
7	2322453.18	438421.78	Картометрический	0,1	-
8	2322442.31	438420.51	Картометрический	0,1	-
9	2322428.86	438418.94	Картометрический	0,1	-
10	2322422.39	438455.53	Картометрический	0,1	-
11	2322409.14	438453.38	Картометрический	0,1	-
12	2322415.59	438417.39	Картометрический	0,1	-
13	2322315.64	438405.72	Картометрический	0,1	-
14	2322307.62	438461.94	Картометрический	0,1	-
15	2322212.25	438437.84	Картометрический	0,1	-
16	2322224.29	438307.34	Картометрический	0,1	-
17	2322208.39	438290.25	Картометрический	0,1	-
18	2322207.23	438246.11	Картометрический	0,1	-
19	2322163.30	438238.53	Картометрический	0,1	-
20	2322156.03	438208.96	Картометрический	0,1	-
21	2322162.05	438150.49	Картометрический	0,1	-
22	2322163.06	438140.71	Картометрический	0,1	-
23	2322161.36	437871.36	Картометрический	0,1	-
24	2322200.56	437870.86	Картометрический	0,1	-
25	2322194.79	437923.76	Картометрический	0,1	-
26	2322204.01	438143.87	Картометрический	0,1	-

Раздел 2

Сведения о местоположении границ объекта

Обозначение характерных точек границ	Координаты, м		Метод определения координат характерной точки	Средняя квадратическая погрешность положения характерной точки (Mf), м	Описание обозначения точки на местности (при наличии)
	X	Y			
1	2	3	4	5	6
27	2322205.96	438143.93	Картометрический	0,1	-
28	2322205.94	438143.35	Картометрический	0,1	-
29	2322224.28	438144.49	Картометрический	0,1	-
30	2322244.58	438145.12	Картометрический	0,1	-
31	2322285.92	438142.73	Картометрический	0,1	-
32	2322313.07	438140.74	Картометрический	0,1	-
33	2322337.57	438134.81	Картометрический	0,1	-
34	2322353.54	438123.92	Картометрический	0,1	-
35	2322372.08	438097.16	Картометрический	0,1	-
36	2322390.18	438112.41	Картометрический	0,1	-
37	2323028.38	438253.13	Картометрический	0,1	-
38	2323054.48	438267.18	Картометрический	0,1	-
39	2323094.11	438282.95	Картометрический	0,1	-
40	2323177.02	438317.70	Картометрический	0,1	-
41	2323198.51	438325.74	Картометрический	0,1	-
1	2323200.43	438424.07	Картометрический	0,1	-

3. Сведения о характерных точках части (частей) границы объекта

Обозначение характерных точек границ	Координаты, м		Метод определения координат характерной точки	Средняя квадратическая погрешность положения характерной точки (Mf), м	Описание обозначения точки на местности (при наличии)
	X	Y			
1	2	3	4	5	6
-	-	-	-	-	-

Раздел 3

Сведения о местоположении измененных (уточненных) границ объекта

1. Система координат -

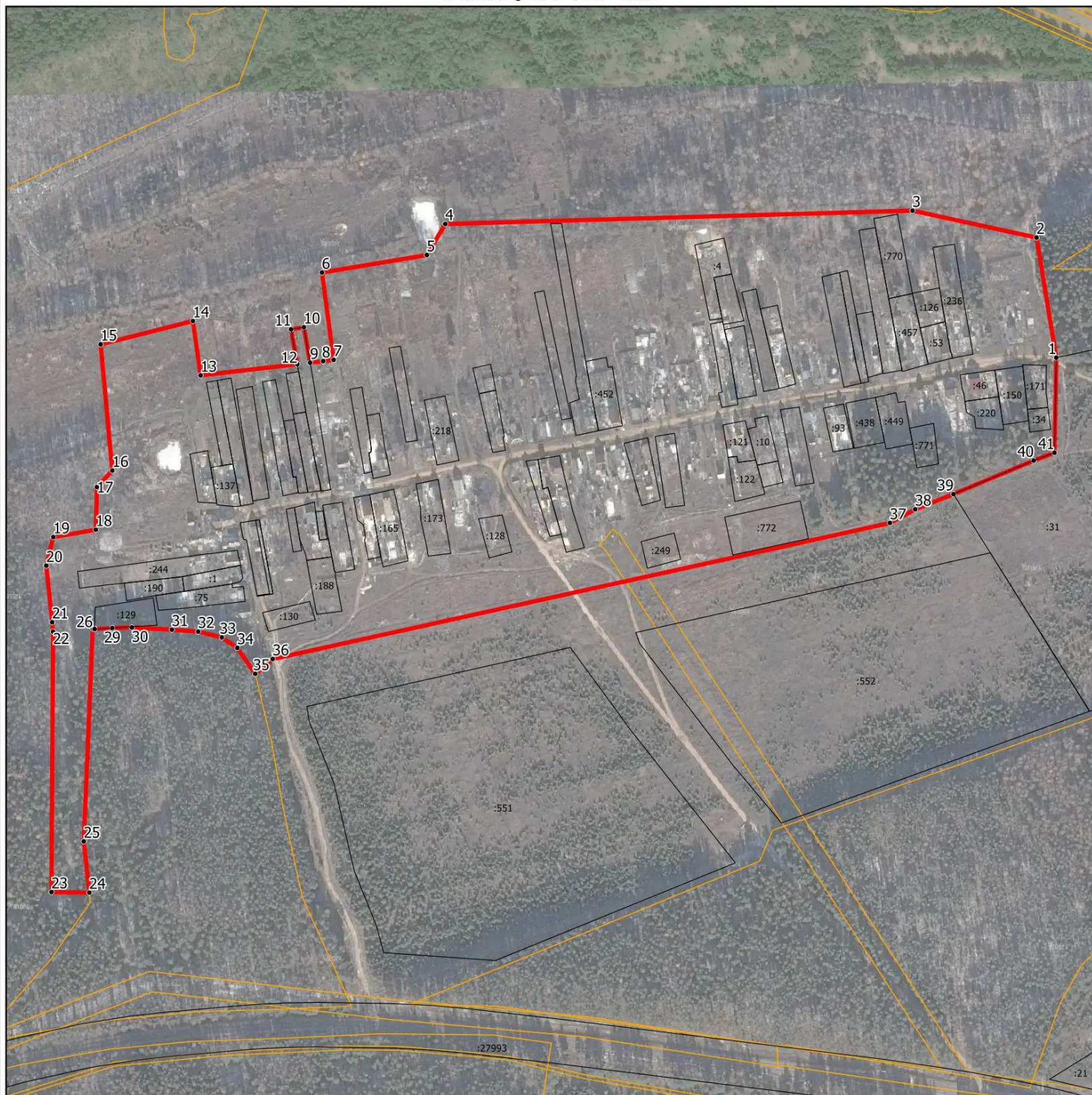
2. Сведения о характерных точках границ объекта

Обозначение характерных точек границ	Существующие координаты, м		Измененные (уточненные) координаты, м		Метод определения координат характерной точки	Средняя квадратическая погрешность положения характерной точки (Mf), м	Описание обозначения точки на местности (при наличии)
	X	Y	X	Y			
1	2	3	4	5	6	7	8
-	-	-	-	-	-	-	

3. Сведения о характерных точках части (частей) границы объекта






Обозначение характерных точек границ	Существующие координаты, м		Измененные (уточненные) координаты, м		Метод определения координат характерной точки	Средняя квадратическая погрешность положения характерной точки (Mf), м	Описание обозначения точки на местности (при наличии)
	X	Y	X	Y			
1	2	3	4	5	6	7	8
-	-	-	-	-	-	-	

Раздел 4
План границ объекта



Масштаб 1:5 500

Условные обозначения:

-  - граница объекта, местоположение которого описано
-  - границы муниципальных образований
-  - границы зон с особыми условиями использования территорий
-  - границы земельных участков по сведениям ЕГРН
-  - поворотная точка границ объекта

Подпись _____ Дата « ____ » _____ 20__ г.

Место для оттиска печати лица, составившего описание местоположения границ объекта

ОПИСАНИЕ МЕСТОПОЛОЖЕНИЯ ГРАНИЦ

д. Митинская

(наименование объекта, местоположение границ которого описано (далее - объект))

Раздел 1

Сведения об объекте

№ п/п	Характеристики объекта	Описание характеристик
1	2	3
1.	Местоположение объекта	Московская область, городской округ Шатура
2.	Площадь объекта +/- величина погрешности определения площади (Р +/- Дельта Р)	637745 кв. м ± 280 кв. м
3.	Иные характеристики объекта	

Раздел 2

Сведения о местоположении границ объекта

1. Система координат МСК-50, зона 2

2. Сведения о характерных точках границ объекта

Обозначение характерных точек границ	Координаты, м		Метод определения координат характерной точки	Средняя квадратическая погрешность положения характерной точки (Мг), м	Описание обозначения точки на местности (при наличии)
	X	Y			
1	2	3	4	5	6
Участок 1					
1	2333906.52	421558.57	Картометрический	0,1	-
2	2333914.50	421552.84	Картометрический	0,1	-
3	2333904.06	421543.70	Картометрический	0,1	-
4	2333888.06	421533.71	Картометрический	0,1	-
5	2333870.33	421529.34	Картометрический	0,1	-
6	2333864.17	421522.81	Картометрический	0,1	-
7	2333856.97	421503.31	Картометрический	0,1	-
8	2333850.05	421484.62	Картометрический	0,1	-
9	2333841.80	421458.06	Картометрический	0,1	-
10	2333835.12	421445.02	Картометрический	0,1	-
11	2333830.61	421445.27	Картометрический	0,1	-
12	2333823.47	421457.04	Картометрический	0,1	-
13	2333811.73	421432.70	Картометрический	0,1	-
14	2333809.14	421427.34	Картометрический	0,1	-
15	2333843.42	421314.63	Картометрический	0,1	-
16	2333946.83	421113.80	Картометрический	0,1	-
17	2333844.45	420858.06	Картометрический	0,1	-
18	2333775.34	420591.33	Картометрический	0,1	-
19	2333810.33	420578.38	Картометрический	0,1	-
20	2333914.26	420339.86	Картометрический	0,1	-
21	2334027.22	420303.96	Картометрический	0,1	-
22	2334104.29	420321.48	Картометрический	0,1	-
23	2334279.69	420237.72	Картометрический	0,1	-
24	2334281.19	420308.34	Картометрический	0,1	-
25	2334278.64	420403.08	Картометрический	0,1	-
26	2334321.54	420427.75	Картометрический	0,1	-

Раздел 2

Сведения о местоположении границ объекта

Обозначение характерных точек границ	Координаты, м		Метод определения координат характерной точки	Средняя квадратическая погрешность положения характерной точки (Mf), м	Описание обозначения точки на местности (при наличии)
	X	Y			
1	2	3	4	5	6
27	2334341.89	420464.99	Картометрический	0,1	-
28	2334350.67	420514.21	Картометрический	0,1	-
29	2334370.51	420592.08	Картометрический	0,1	-
30	2334439.65	420582.28	Картометрический	0,1	-
31	2334479.38	420577.28	Картометрический	0,1	-
32	2334504.94	420574.15	Картометрический	0,1	-
33	2334532.62	420885.14	Картометрический	0,1	-
34	2334533.44	420885.98	Картометрический	0,1	-
35	2334530.12	420892.02	Картометрический	0,1	-
36	2334521.05	420904.91	Картометрический	0,1	-
37	2334509.48	420924.69	Картометрический	0,1	-
38	2334502.05	420937.39	Картометрический	0,1	-
39	2334475.27	420996.06	Картометрический	0,1	-
40	2334474.47	420999.92	Картометрический	0,1	-
41	2334465.19	421020.72	Картометрический	0,1	-
42	2334469.48	421047.70	Картометрический	0,1	-
43	2334483.56	421065.18	Картометрический	0,1	-
44	2334454.27	421101.23	Картометрический	0,1	-
45	2334415.57	421149.60	Картометрический	0,1	-
46	2334372.66	421203.39	Картометрический	0,1	-
47	2334338.41	421241.97	Картометрический	0,1	-
48	2334327.82	421252.46	Картометрический	0,1	-
49	2334306.76	421269.96	Картометрический	0,1	-
50	2334295.30	421278.82	Картометрический	0,1	-
51	2334297.80	421289.56	Картометрический	0,1	-
52	2334300.32	421300.36	Картометрический	0,1	-
53	2334304.96	421296.64	Картометрический	0,1	-
54	2334318.84	421288.79	Картометрический	0,1	-
55	2334319.13	421311.78	Картометрический	0,1	-
56	2334181.39	421394.33	Картометрический	0,1	-

Раздел 2

Сведения о местоположении границ объекта

Обозначение характерных точек границ	Координаты, м		Метод определения координат характерной точки	Средняя квадратическая погрешность положения характерной точки (Mf), м	Описание обозначения точки на местности (при наличии)
	X	Y			
1	2	3	4	5	6
57	2334179.34	421395.97	Картометрический	0,1	-
58	2334063.23	421473.17	Картометрический	0,1	-
59	2333933.41	421574.51	Картометрический	0,1	-
60	2333934.61	421584.75	Картометрический	0,1	-
61	2333930.81	421587.16	Картометрический	0,1	-
62	2333927.39	421568.20	Картометрический	0,1	-
63	2333922.83	421571.48	Картометрический	0,1	-
64	2333914.68	421565.03	Картометрический	0,1	-
1	2333906.52	421558.57	Картометрический	0,1	-

3. Сведения о характерных точках части (частей) границы объекта

Обозначение характерных точек границ	Координаты, м		Метод определения координат характерной точки	Средняя квадратическая погрешность положения характерной точки (Mf), м	Описание обозначения точки на местности (при наличии)
	X	Y			
1	2	3	4	5	6
-	-	-	-	-	-

Раздел 3

Сведения о местоположении измененных (уточненных) границ объекта

1. Система координат -

2. Сведения о характерных точках границ объекта

Обозначение характерных точек границ	Существующие координаты, м		Измененные (уточненные) координаты, м		Метод определения координат характерной точки	Средняя квадратическая погрешность положения характерной точки (Mf), м	Описание обозначения точки на местности (при наличии)
	X	Y	X	Y			
1	2	3	4	5	6	7	8
-	-	-	-	-	-	-	

3. Сведения о характерных точках части (частей) границы объекта

Обозначение характерных точек границ	Существующие координаты, м		Измененные (уточненные) координаты, м		Метод определения координат характерной точки	Средняя квадратическая погрешность положения характерной точки (Mf), м	Описание обозначения точки на местности (при наличии)
	X	Y	X	Y			
1	2	3	4	5	6	7	8
-	-	-	-	-	-	-	

Раздел 4

План границ объекта



Масштаб 1:7 000

Условные обозначения:

- - граница объекта, местоположение которого описано
- - границы муниципальных образований
- - границы зон с особыми условиями использования территорий
- - границы земельных участков по сведениям ЕГРН
- - поворотная точка границ объекта

Подпись _____ Дата « ____ » _____ 20__ г.

Место для оттиска печати лица, составившего описание местоположения границ объекта

ОПИСАНИЕ МЕСТОПОЛОЖЕНИЯ ГРАНИЦ

д. Митрониха

(наименование объекта, местоположение границ которого описано (далее - объект))

Раздел 1

Сведения об объекте

№ п/п	Характеристики объекта	Описание характеристик
1	2	3
1.	Местоположение объекта	Московская область, городской округ Шатура
2.	Площадь объекта +/- величина погрешности определения площади (P +/- Дельта P)	324652 кв. м ± 199 кв. м
3.	Иные характеристики объекта	

Раздел 2

Сведения о местоположении границ объекта

1. Система координат МСК-50, зона 2

2. Сведения о характерных точках границ объекта

Обозначение характерных точек границ	Координаты, м		Метод определения координат характерной точки	Средняя квадратическая погрешность положения характерной точки (Мг), м	Описание обозначения точки на местности (при наличии)
	X	Y			
1	2	3	4	5	6
Участок 1					
1	2337629.85	413127.15	Картометрический	0,1	-
2	2337582.51	413164.02	Картометрический	0,1	-
3	2337590.50	413196.00	Картометрический	0,1	-
4	2337483.56	413274.44	Картометрический	0,1	-
5	2337513.52	413385.60	Картометрический	0,1	-
6	2337366.70	413542.88	Картометрический	0,1	-
7	2336722.53	413542.73	Картометрический	0,1	-
8	2336692.98	413354.96	Картометрический	0,1	-
9	2336694.40	413292.49	Картометрический	0,1	-
10	2336739.78	413275.13	Картометрический	0,1	-
11	2336747.76	413267.15	Картометрический	0,1	-
12	2336751.26	413267.10	Картометрический	0,1	-
13	2336753.13	413261.78	Картометрический	0,1	-
14	2336762.48	413252.44	Картометрический	0,1	-
15	2336789.17	413172.36	Картометрический	0,1	-
16	2336794.73	413143.16	Картометрический	0,1	-
17	2336798.75	413131.68	Картометрический	0,1	-
18	2337389.11	413115.24	Картометрический	0,1	-
19	2337551.80	413124.56	Картометрический	0,1	-
20	2337599.15	413087.70	Картометрический	0,1	-
1	2337629.85	413127.15	Картометрический	0,1	-

Раздел 2

Сведения о местоположении границ объекта

3. Сведения о характерных точках части (частей) границы объекта

Обозначение характерных точек границ	Координаты, м		Метод определения координат характерной точки	Средняя квадратическая погрешность положения характерной точки (M _t), м	Описание обозначения точки на местности (при наличии)
	X	Y			
1	2	3	4	5	6
-	-	-	-	-	-

Раздел 3

Сведения о местоположении измененных (уточненных) границ объекта

1. Система координат -

2. Сведения о характерных точках границ объекта

Обозначение характерных точек границ	Существующие координаты, м		Измененные (уточненные) координаты, м		Метод определения координат характерной точки	Средняя квадратическая погрешность положения характерной точки (Mf), м	Описание обозначения точки на местности (при наличии)
	X	Y	X	Y			
1	2	3	4	5	6	7	8
-	-	-	-	-	-	-	

3. Сведения о характерных точках части (частей) границы объекта

Обозначение характерных точек границ	Существующие координаты, м		Измененные (уточненные) координаты, м		Метод определения координат характерной точки	Средняя квадратическая погрешность положения характерной точки (Mf), м	Описание обозначения точки на местности (при наличии)
	X	Y	X	Y			
1	2	3	4	5	6	7	8
-	-	-	-	-	-	-	

Раздел 4
План границ объекта



Масштаб 1:5 000

Условные обозначения:

- - граница объекта, местоположение которого описано
- - границы муниципальных образований
- - границы зон с особыми условиями использования территорий
- - границы земельных участков по сведениям ЕГРН
- - поворотная точка границ объекта

Подпись _____ Дата « ____ » _____ 20__ г.

Место для оттиска печати лица, составившего описание местоположения границ объекта

ОПИСАНИЕ МЕСТОПОЛОЖЕНИЯ ГРАНИЦ

д. Михайловская

(наименование объекта, местоположение границ которого описано (далее - объект))

Раздел 1

Сведения об объекте

№ п/п	Характеристики объекта	Описание характеристик
1	2	3
1.	Местоположение объекта	Московская область, городской округ Шатура
2.	Площадь объекта +/- величина погрешности определения площади (Р +/- Дельта Р)	200002 кв. м ± 157 кв. м
3.	Иные характеристики объекта	

Раздел 2

Сведения о местоположении границ объекта

1. Система координат МСК-50, зона 2

2. Сведения о характерных точках границ объекта

Обозначение характерных точек границ	Координаты, м		Метод определения координат характерной точки	Средняя квадратическая погрешность положения характерной точки (Мт), м	Описание обозначения точки на местности (при наличии)
	X	Y			
1	2	3	4	5	6
Участок 1					
1	2331974.08	423199.54	Картометрический	0,1	-
2	2332021.75	423206.03	Картометрический	0,1	-
3	2332026.23	423183.77	Картометрический	0,1	-
4	2332063.48	423051.12	Картометрический	0,1	-
5	2332105.38	422880.72	Картометрический	0,1	-
6	2332100.17	422879.92	Картометрический	0,1	-
7	2331955.68	422857.89	Картометрический	0,1	-
8	2331924.81	422855.44	Картометрический	0,1	-
9	2331873.84	422825.05	Картометрический	0,1	-
10	2331828.26	422833.38	Картометрический	0,1	-
11	2331825.30	422792.81	Картометрический	0,1	-
12	2331821.62	422792.28	Картометрический	0,1	-
13	2331790.21	422787.74	Картометрический	0,1	-
14	2331783.43	422792.37	Картометрический	0,1	-
15	2331768.16	422803.62	Картометрический	0,1	-
16	2331755.88	422815.38	Картометрический	0,1	-
17	2331744.99	422827.00	Картометрический	0,1	-
18	2331734.20	422840.36	Картометрический	0,1	-
19	2331721.82	422860.67	Картометрический	0,1	-
20	2331719.39	422865.83	Картометрический	0,1	-
21	2331683.07	422855.87	Картометрический	0,1	-
22	2331663.06	422851.11	Картометрический	0,1	-
23	2331664.03	422847.48	Картометрический	0,1	-
24	2331653.67	422845.07	Картометрический	0,1	-
25	2331652.98	422848.43	Картометрический	0,1	-
26	2331577.45	422828.41	Картометрический	0,1	-

Раздел 2

Сведения о местоположении границ объекта

Обозначение характерных точек границ	Координаты, м		Метод определения координат характерной точки	Средняя квадратическая погрешность положения характерной точки (Mf), м	Описание обозначения точки на местности (при наличии)
	X	Y			
1	2	3	4	5	6
27	2331562.38	422822.62	Картометрический	0,1	-
28	2331545.67	422877.70	Картометрический	0,1	-
29	2331541.33	422887.48	Картометрический	0,1	-
30	2331539.44	422891.93	Картометрический	0,1	-
31	2331534.66	422921.84	Картометрический	0,1	-
32	2331536.21	422959.65	Картометрический	0,1	-
33	2331523.64	422975.45	Картометрический	0,1	-
34	2331422.68	422956.54	Картометрический	0,1	-
35	2331429.01	423003.79	Картометрический	0,1	-
36	2331411.67	423046.39	Картометрический	0,1	-
37	2331372.31	423090.53	Картометрический	0,1	-
38	2331370.75	423122.11	Картометрический	0,1	-
39	2331390.35	423170.95	Картометрический	0,1	-
40	2331459.04	423204.06	Картометрический	0,1	-
41	2331528.32	423170.92	Картометрический	0,1	-
42	2331648.63	423143.35	Картометрический	0,1	-
43	2331648.01	423146.14	Картометрический	0,1	-
44	2331650.21	423146.00	Картометрический	0,1	-
45	2331660.62	423145.33	Картометрический	0,1	-
46	2331668.37	423144.83	Картометрический	0,1	-
47	2331670.95	423145.01	Картометрический	0,1	-
48	2331674.51	423145.25	Картометрический	0,1	-
49	2331679.60	423122.06	Картометрический	0,1	-
50	2331817.67	423147.88	Картометрический	0,1	-
51	2331904.26	423172.04	Картометрический	0,1	-
1	2331974.08	423199.54	Картометрический	0,1	-

Раздел 2

Сведения о местоположении границ объекта

3. Сведения о характерных точках части (частей) границы объекта

Обозначение характерных точек границ	Координаты, м		Метод определения координат характерной точки	Средняя квадратическая погрешность положения характерной точки (M _t), м	Описание обозначения точки на местности (при наличии)
	X	Y			
1	2	3	4	5	6
-	-	-	-	-	-

Раздел 3

Сведения о местоположении измененных (уточненных) границ объекта

1. Система координат -

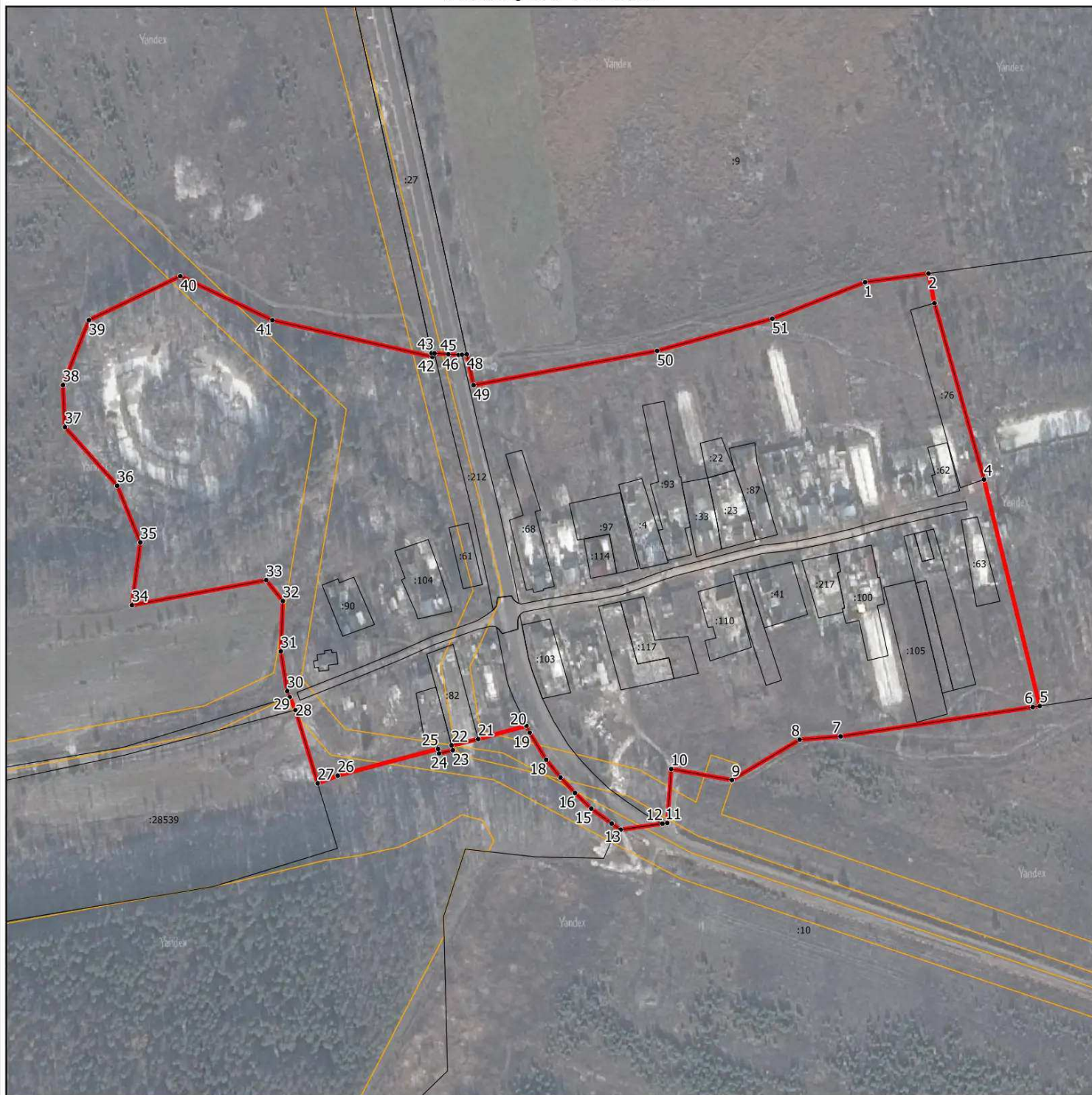
2. Сведения о характерных точках границ объекта

Обозначение характерных точек границ	Существующие координаты, м		Измененные (уточненные) координаты, м		Метод определения координат характерной точки	Средняя квадратическая погрешность положения характерной точки (Mf), м	Описание обозначения точки на местности (при наличии)
	X	Y	X	Y			
1	2	3	4	5	6	7	8
-	-	-	-	-	-	-	

3. Сведения о характерных точках части (частей) границы объекта

Обозначение характерных точек границ	Существующие координаты, м		Измененные (уточненные) координаты, м		Метод определения координат характерной точки	Средняя квадратическая погрешность положения характерной точки (Mf), м	Описание обозначения точки на местности (при наличии)
	X	Y	X	Y			
1	2	3	4	5	6	7	8
-	-	-	-	-	-	-	

Раздел 4
План границ объекта



Масштаб 1:4 000

Условные обозначения:

- - граница объекта, местоположение которого описано
- - границы муниципальных образований
- - границы зон с особыми условиями использования территорий
- - границы земельных участков по сведениям ЕГРН
- - поворотная точка границ объекта

Подпись _____ Дата « ____ » _____ 20__ г.

Место для оттиска печати лица, составившего описание местоположения границ объекта

ОПИСАНИЕ МЕСТОПОЛОЖЕНИЯ ГРАНИЦ

д. Муравлёвская

(наименование объекта, местоположение границ которого описано (далее - объект))

Раздел 1

Сведения об объекте

№ п/п	Характеристики объекта	Описание характеристик
1	2	3
1.	Местоположение объекта	Московская область, городской округ Шатура
2.	Площадь объекта +/- величина погрешности определения площади (Р +/- Дельта Р)	149978 кв. м ± 136 кв. м
3.	Иные характеристики объекта	

Раздел 2

Сведения о местоположении границ объекта

1. Система координат МСК-50, зона 2

2. Сведения о характерных точках границ объекта

Обозначение характерных точек границ	Координаты, м		Метод определения координат характерной точки	Средняя квадратическая погрешность положения характерной точки (Мт), м	Описание обозначения точки на местности (при наличии)
	X	Y			
1	2	3	4	5	6
Участок 1					
1	2345410.84	429275.62	Картометрический	0,1	-
2	2345267.54	429382.29	Картометрический	0,1	-
3	2345183.70	429383.20	Картометрический	0,1	-
4	2345115.99	429350.77	Картометрический	0,1	-
5	2345095.33	429242.97	Картометрический	0,1	-
6	2345130.13	429171.53	Картометрический	0,1	-
7	2345065.14	428938.81	Картометрический	0,1	-
8	2345031.08	428894.96	Картометрический	0,1	-
9	2345186.39	428872.80	Картометрический	0,1	-
10	2345184.81	428858.81	Картометрический	0,1	-
11	2345193.66	428845.84	Картометрический	0,1	-
12	2345192.14	428834.27	Картометрический	0,1	-
13	2345202.14	428833.58	Картометрический	0,1	-
14	2345212.13	428832.89	Картометрический	0,1	-
15	2345211.46	428827.75	Картометрический	0,1	-
16	2345210.57	428821.06	Картометрический	0,1	-
17	2345212.87	428817.68	Картометрический	0,1	-
18	2345338.50	428808.31	Картометрический	0,1	-
19	2345407.93	429162.58	Картометрический	0,1	-
1	2345410.84	429275.62	Картометрический	0,1	-

Раздел 2

Сведения о местоположении границ объекта

3. Сведения о характерных точках части (частей) границы объекта

Обозначение характерных точек границ	Координаты, м		Метод определения координат характерной точки	Средняя квадратическая погрешность положения характерной точки (M _t), м	Описание обозначения точки на местности (при наличии)
	X	Y			
1	2	3	4	5	6
-	-	-	-	-	-

Раздел 3

Сведения о местоположении измененных (уточненных) границ объекта

1. Система координат -

2. Сведения о характерных точках границ объекта

Обозначение характерных точек границ	Существующие координаты, м		Измененные (уточненные) координаты, м		Метод определения координат характерной точки	Средняя квадратическая погрешность положения характерной точки (Mf), м	Описание обозначения точки на местности (при наличии)
	X	Y	X	Y			
1	2	3	4	5	6	7	8
-	-	-	-	-	-	-	

3. Сведения о характерных точках части (частей) границы объекта

Обозначение характерных точек границ	Существующие координаты, м		Измененные (уточненные) координаты, м		Метод определения координат характерной точки	Средняя квадратическая погрешность положения характерной точки (Mf), м	Описание обозначения точки на местности (при наличии)
	X	Y	X	Y			
1	2	3	4	5	6	7	8
-	-	-	-	-	-	-	

Раздел 4

План границ объекта



Масштаб 1:3 000

Условные обозначения:

- - граница объекта, местоположение которого описано
- - границы муниципальных образований
- - границы земельных участков по сведениям ЕГРН
- - поворотная точка границ объекта

Подпись _____ Дата « » 20__ г.

Место для оттиска печати лица, составившего описание местоположения границ объекта

ОПИСАНИЕ МЕСТОПОЛОЖЕНИЯ ГРАНИЦ

д. Надеино

(наименование объекта, местоположение границ которого описано (далее - объект))

Раздел 1

Сведения об объекте

№ п/п	Характеристики объекта	Описание характеристик
1	2	3
1.	Местоположение объекта	Московская область, городской округ Шатура
2.	Площадь объекта +/- величина погрешности определения площади (Р +/- Дельта Р)	255129 кв. м ± 177 кв. м
3.	Иные характеристики объекта	

Раздел 2

Сведения о местоположении границ объекта

1. Система координат МСК-50, зона 2

2. Сведения о характерных точках границ объекта

Обозначение характерных точек границ	Координаты, м		Метод определения координат характерной точки	Средняя квадратическая погрешность положения характерной точки (Мг), м	Описание обозначения точки на местности (при наличии)
	X	Y			
1	2	3	4	5	6
Участок 1					
1	2330826.37	422596.19	Картометрический	0,1	-
2	2330830.79	422597.84	Картометрический	0,1	-
3	2330844.20	422570.95	Картометрический	0,1	-
4	2330875.79	422565.65	Картометрический	0,1	-
5	2330949.38	422565.17	Картометрический	0,1	-
6	2330986.65	422558.59	Картометрический	0,1	-
7	2331018.71	422547.48	Картометрический	0,1	-
8	2331015.80	422538.70	Картометрический	0,1	-
9	2331014.93	422537.11	Картометрический	0,1	-
10	2330967.56	422443.93	Картометрический	0,1	-
11	2330909.17	422246.78	Картометрический	0,1	-
12	2330840.90	422021.53	Картометрический	0,1	-
13	2330828.23	421944.22	Картометрический	0,1	-
14	2330784.97	421980.81	Картометрический	0,1	-
15	2330745.62	421982.36	Картометрический	0,1	-
16	2330537.45	421930.32	Картометрический	0,1	-
17	2330469.77	421924.30	Картометрический	0,1	-
18	2330447.92	422014.80	Картометрический	0,1	-
19	2330348.32	422284.89	Картометрический	0,1	-
20	2330374.33	422296.13	Картометрический	0,1	-
21	2330366.08	422282.96	Картометрический	0,1	-
22	2330373.09	422249.24	Картометрический	0,1	-
23	2330410.06	422238.09	Картометрический	0,1	-
24	2330432.96	422256.09	Картометрический	0,1	-
25	2330430.25	422271.31	Картометрический	0,1	-
26	2330426.56	422276.32	Картометрический	0,1	-

Раздел 2

Сведения о местоположении границ объекта

Обозначение характерных точек границ	Координаты, м		Метод определения координат характерной точки	Средняя квадратическая погрешность положения характерной точки (Мт), м	Описание обозначения точки на местности (при наличии)
	X	Y			
1	2	3	4	5	6
27	2330409.37	422284.15	Картометрический	0,1	-
28	2330383.90	422300.26	Картометрический	0,1	-
29	2330386.80	422301.52	Картометрический	0,1	-
30	2330415.94	422313.14	Картометрический	0,1	-
31	2330422.28	422321.66	Картометрический	0,1	-
32	2330421.30	422334.81	Картометрический	0,1	-
33	2330412.27	422372.72	Картометрический	0,1	-
34	2330402.08	422394.89	Картометрический	0,1	-
35	2330417.59	422379.66	Картометрический	0,1	-
36	2330475.96	422387.56	Картометрический	0,1	-
37	2330501.21	422412.80	Картометрический	0,1	-
38	2330530.44	422411.74	Картометрический	0,1	-
39	2330573.70	422438.04	Картометрический	0,1	-
40	2330638.90	422435.87	Картометрический	0,1	-
41	2330698.82	422497.00	Картометрический	0,1	-
42	2330726.60	422488.52	Картометрический	0,1	-
43	2330774.60	422496.59	Картометрический	0,1	-
44	2330819.68	422490.08	Картометрический	0,1	-
45	2330859.03	422519.99	Картометрический	0,1	-
1	2330826.37	422596.19	Картометрический	0,1	-

3. Сведения о характерных точках части (частей) границы объекта

Обозначение характерных точек границ	Координаты, м		Метод определения координат характерной точки	Средняя квадратическая погрешность положения характерной точки (Мт), м	Описание обозначения точки на местности (при наличии)
	X	Y			
1	2	3	4	5	6
-	-	-	-	-	-

Раздел 3

Сведения о местоположении измененных (уточненных) границ объекта

1. Система координат -

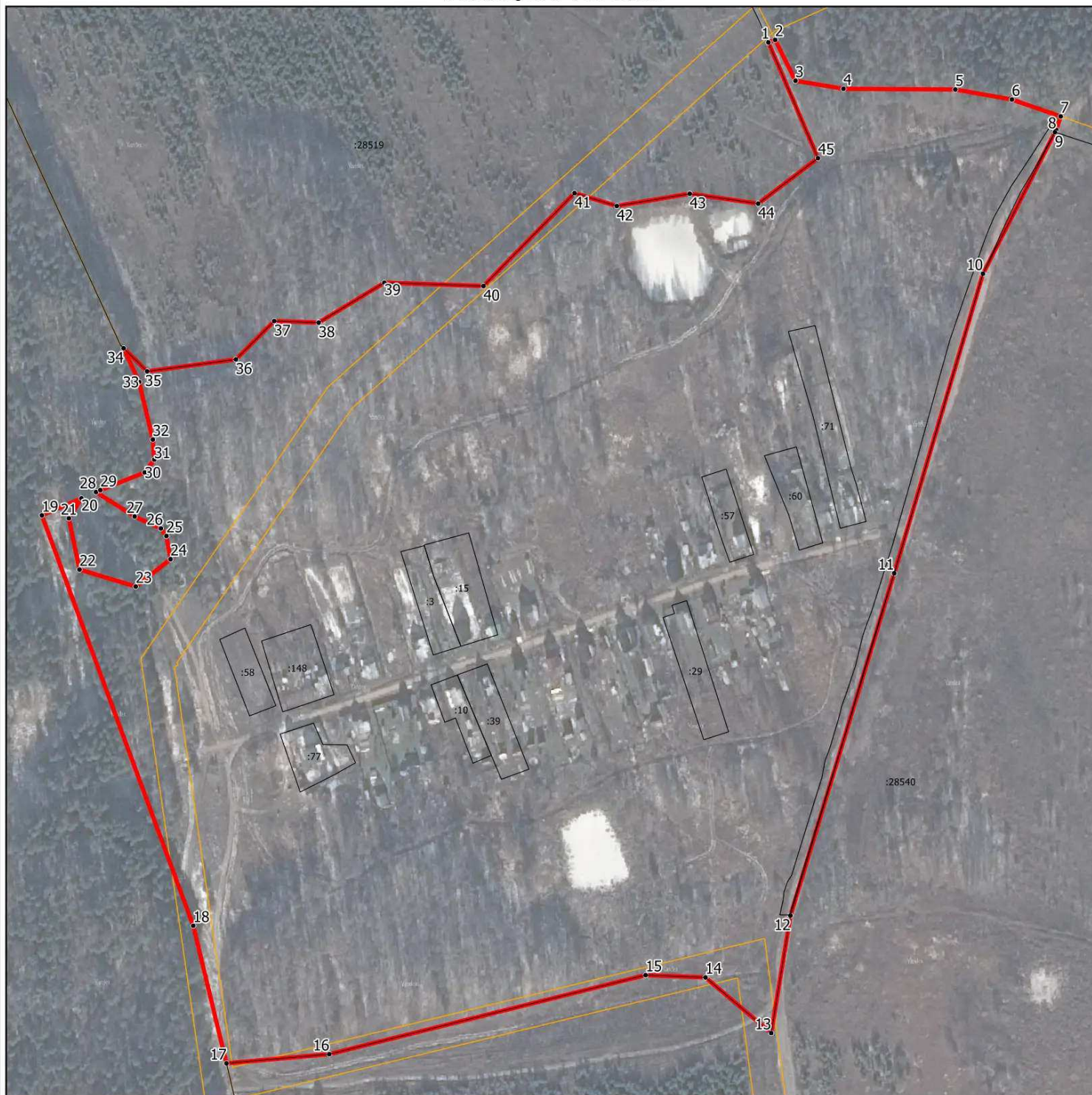
2. Сведения о характерных точках границ объекта

Обозначение характерных точек границ	Существующие координаты, м		Измененные (уточненные) координаты, м		Метод определения координат характерной точки	Средняя квадратическая погрешность положения характерной точки (Mf), м	Описание обозначения точки на местности (при наличии)
	X	Y	X	Y			
1	2	3	4	5	6	7	8
-	-	-	-	-	-	-	

3. Сведения о характерных точках части (частей) границы объекта

Обозначение характерных точек границ	Существующие координаты, м		Измененные (уточненные) координаты, м		Метод определения координат характерной точки	Средняя квадратическая погрешность положения характерной точки (Mf), м	Описание обозначения точки на местности (при наличии)
	X	Y	X	Y			
1	2	3	4	5	6	7	8
-	-	-	-	-	-	-	

Раздел 4
План границ объекта



Масштаб 1:3 500

Условные обозначения:

- - граница объекта, местоположение которого описано
- - границы муниципальных образований
- - границы зон с особыми условиями использования территорий
- - границы земельных участков по сведениям ЕГРН
- - поворотная точка границ объекта

Подпись _____ Дата « ____ » _____ 20__ г.

Место для оттиска печати лица, составившего описание местоположения границ объекта

ОПИСАНИЕ МЕСТОПОЛОЖЕНИЯ ГРАНИЦ

д. Наумовская

(наименование объекта, местоположение границ которого описано (далее - объект))

Раздел 1

Сведения об объекте

№ п/п	Характеристики объекта	Описание характеристик
1	2	3
1.	Местоположение объекта	Московская область, городской округ Шатура
2.	Площадь объекта +/- величина погрешности определения площади (Р +/- Дельта Р)	1605987 кв. м ± 444 кв. м
3.	Иные характеристики объекта	

Раздел 2

Сведения о местоположении границ объекта

1. Система координат МСК-50, зона 2

2. Сведения о характерных точках границ объекта

Обозначение характерных точек границ	Координаты, м		Метод определения координат характерной точки	Средняя квадратическая погрешность положения характерной точки (Мг), м	Описание обозначения точки на местности (при наличии)
	X	Y			
1	2	3	4	5	6
Участок 1					
1	2334766.22	417665.73	Картометрический	0,1	-
2	2334710.72	417908.64	Картометрический	0,1	-
3	2334654.19	417866.76	Картометрический	0,1	-
4	2334522.26	417848.96	Картометрический	0,1	-
5	2334310.29	418179.32	Картометрический	0,1	-
6	2334445.64	418252.31	Картометрический	0,1	-
7	2334454.76	418297.93	Картометрический	0,1	-
8	2334468.45	418326.83	Картометрический	0,1	-
9	2334558.17	418389.17	Картометрический	0,1	-
10	2334562.74	418425.67	Картометрический	0,1	-
11	2334573.37	418442.40	Картометрический	0,1	-
12	2334743.11	418540.41	Картометрический	0,1	-
13	2334747.38	418621.66	Картометрический	0,1	-
14	2334734.49	418651.65	Картометрический	0,1	-
15	2334712.84	418683.86	Картометрический	0,1	-
16	2334679.88	418743.08	Картометрический	0,1	-
17	2334651.13	418795.15	Картометрический	0,1	-
18	2334621.73	418814.12	Картометрический	0,1	-
19	2334570.33	418814.41	Картометрический	0,1	-
20	2334549.23	418822.15	Картометрический	0,1	-
21	2334535.97	418827.82	Картометрический	0,1	-
22	2334514.69	418840.53	Картометрический	0,1	-
23	2334511.40	418838.88	Картометрический	0,1	-
24	2334475.57	418854.76	Картометрический	0,1	-
25	2334469.87	418853.38	Картометрический	0,1	-
26	2334439.00	418840.10	Картометрический	0,1	-

Раздел 2

Сведения о местоположении границ объекта

Обозначение характерных точек границ	Координаты, м		Метод определения координат характерной точки	Средняя квадратическая погрешность положения характерной точки (Mf), м	Описание обозначения точки на местности (при наличии)
	X	Y			
1	2	3	4	5	6
27	2334423.57	418831.54	Картометрический	0,1	-
28	2334393.47	418878.77	Картометрический	0,1	-
29	2334380.46	418870.76	Картометрический	0,1	-
30	2334411.05	418823.98	Картометрический	0,1	-
31	2334213.85	418705.11	Картометрический	0,1	-
32	2334199.44	418696.28	Картометрический	0,1	-
33	2334127.53	418657.59	Картометрический	0,1	-
34	2334090.04	418650.67	Картометрический	0,1	-
35	2334058.46	418650.20	Картометрический	0,1	-
36	2334019.21	418636.43	Картометрический	0,1	-
37	2333922.01	418619.00	Картометрический	0,1	-
38	2333924.10	418615.17	Картометрический	0,1	-
39	2333893.54	418599.74	Картометрический	0,1	-
40	2333882.61	418619.70	Картометрический	0,1	-
41	2333819.05	418639.86	Картометрический	0,1	-
42	2333750.80	418670.27	Картометрический	0,1	-
43	2333714.04	418686.65	Картометрический	0,1	-
44	2333706.07	418690.20	Картометрический	0,1	-
45	2333699.50	418692.68	Картометрический	0,1	-
46	2333696.84	418689.56	Картометрический	0,1	-
47	2333683.29	418690.61	Картометрический	0,1	-
48	2333678.44	418690.98	Картометрический	0,1	-
49	2333671.69	418693.95	Картометрический	0,1	-
50	2333664.74	418685.79	Картометрический	0,1	-
51	2333665.60	418684.91	Картометрический	0,1	-
52	2332953.85	417854.29	Картометрический	0,1	-
53	2332964.22	417851.65	Картометрический	0,1	-
54	2332976.13	417848.62	Картометрический	0,1	-
55	2332976.45	417848.54	Картометрический	0,1	-
56	2332978.37	417848.15	Картометрический	0,1	-

Раздел 2

Сведения о местоположении границ объекта

Обозначение характерных точек границ	Координаты, м		Метод определения координат характерной точки	Средняя квадратическая погрешность положения характерной точки (Mf), м	Описание обозначения точки на местности (при наличии)
	X	Y			
1	2	3	4	5	6
57	2332994.58	417867.00	Картометрический	0,1	-
58	2333081.70	417968.40	Картометрический	0,1	-
59	2333110.05	417937.39	Картометрический	0,1	-
60	2333301.70	417759.84	Картометрический	0,1	-
61	2333374.97	417846.06	Картометрический	0,1	-
62	2333615.71	417588.49	Картометрический	0,1	-
63	2333458.19	417399.56	Картометрический	0,1	-
64	2333729.73	417115.96	Картометрический	0,1	-
65	2333825.04	417209.23	Картометрический	0,1	-
66	2333841.89	417207.67	Картометрический	0,1	-
67	2333857.65	417202.46	Картометрический	0,1	-
68	2333887.06	417215.99	Картометрический	0,1	-
69	2333937.56	417256.52	Картометрический	0,1	-
70	2333990.06	417285.67	Картометрический	0,1	-
71	2334024.62	417277.36	Картометрический	0,1	-
72	2334261.88	417452.01	Картометрический	0,1	-
73	2334275.83	417500.90	Картометрический	0,1	-
74	2334282.52	417511.67	Картометрический	0,1	-
75	2334304.79	417529.77	Картометрический	0,1	-
76	2334362.81	417552.51	Картометрический	0,1	-
77	2334451.13	417587.14	Картометрический	0,1	-
78	2334551.57	417623.07	Картометрический	0,1	-
79	2334589.03	417636.81	Картометрический	0,1	-
80	2334656.73	417653.12	Картометрический	0,1	-
81	2334681.01	417656.95	Картометрический	0,1	-
82	2334696.84	417652.20	Картометрический	0,1	-
83	2334707.86	417641.35	Картометрический	0,1	-
84	2334712.84	417625.58	Картометрический	0,1	-
85	2334703.38	417590.27	Картометрический	0,1	-
86	2334708.30	417583.01	Картометрический	0,1	-

Раздел 2

Сведения о местоположении границ объекта

Обозначение характерных точек границ	Координаты, м		Метод определения координат характерной точки	Средняя квадратическая погрешность положения характерной точки (Mf), м	Описание обозначения точки на местности (при наличии)
	X	Y			
1	2	3	4	5	6
87	2334712.48	417579.81	Картометрический	0,1	-
88	2334714.84	417581.02	Картометрический	0,1	-
1	2334766.22	417665.73	Картометрический	0,1	-

3. Сведения о характерных точках части (частей) границы объекта

Обозначение характерных точек границ	Координаты, м		Метод определения координат характерной точки	Средняя квадратическая погрешность положения характерной точки (Mf), м	Описание обозначения точки на местности (при наличии)
	X	Y			
1	2	3	4	5	6
-	-	-	-	-	-

Раздел 3

Сведения о местоположении измененных (уточненных) границ объекта

1. Система координат -

2. Сведения о характерных точках границ объекта

Обозначение характерных точек границ	Существующие координаты, м		Измененные (уточненные) координаты, м		Метод определения координат характерной точки	Средняя квадратическая погрешность положения характерной точки (Mf), м	Описание обозначения точки на местности (при наличии)
	X	Y	X	Y			
1	2	3	4	5	6	7	8
-	-	-	-	-	-	-	

3. Сведения о характерных точках части (частей) границы объекта

Обозначение характерных точек границ	Существующие координаты, м		Измененные (уточненные) координаты, м		Метод определения координат характерной точки	Средняя квадратическая погрешность положения характерной точки (Mf), м	Описание обозначения точки на местности (при наличии)
	X	Y	X	Y			
1	2	3	4	5	6	7	8
-	-	-	-	-	-	-	

Раздел 4

План границ объекта



Масштаб 1:9 000

Условные обозначения:

- - граница объекта, местоположение которого описано
- - границы муниципальных образований
- - границы зон с особыми условиями использования территорий
- - границы земельных участков по сведениям ЕГРН
- - поворотная точка границ объекта

Подпись _____ Дата « ____ » _____ 20__ г.

Место для оттиска печати лица, составившего описание местоположения границ объекта

ОПИСАНИЕ МЕСТОПОЛОЖЕНИЯ ГРАНИЦ

д. Никитинская

(наименование объекта, местоположение границ которого описано (далее - объект))

Раздел 1

Сведения об объекте

№ п/п	Характеристики объекта	Описание характеристик
1	2	3
1.	Местоположение объекта	Московская область, городской округ Шатура
2.	Площадь объекта +/- величина погрешности определения площади (Р +/- Дельта Р)	189839 кв. м ± 152 кв. м
3.	Иные характеристики объекта	

Раздел 2

Сведения о местоположении границ объекта

1. Система координат МСК-50, зона 2

2. Сведения о характерных точках границ объекта

Обозначение характерных точек границ	Координаты, м		Метод определения координат характерной точки	Средняя квадратическая погрешность положения характерной точки (Мт), м	Описание обозначения точки на местности (при наличии)
	X	Y			
1	2	3	4	5	6
Участок 1					
1	2324395.34	448315.73	Картометрический	0,1	-
2	2324388.55	448346.81	Картометрический	0,1	-
3	2324377.76	448344.45	Картометрический	0,1	-
4	2324367.67	448370.25	Картометрический	0,1	-
5	2324356.42	448386.90	Картометрический	0,1	-
6	2324353.69	448405.50	Картометрический	0,1	-
7	2324346.07	448429.27	Картометрический	0,1	-
8	2324338.45	448453.03	Картометрический	0,1	-
9	2324327.08	448468.61	Картометрический	0,1	-
10	2324326.73	448469.10	Картометрический	0,1	-
11	2324303.86	448500.43	Картометрический	0,1	-
12	2324299.58	448501.64	Картометрический	0,1	-
13	2324268.04	448510.59	Картометрический	0,1	-
14	2324225.03	448616.37	Картометрический	0,1	-
15	2324206.14	448621.55	Картометрический	0,1	-
16	2324199.25	448623.44	Картометрический	0,1	-
17	2324205.50	448616.23	Картометрический	0,1	-
18	2324206.97	448610.05	Картометрический	0,1	-
19	2324203.68	448604.78	Картометрический	0,1	-
20	2324194.16	448601.37	Картометрический	0,1	-
21	2324181.26	448601.79	Картометрический	0,1	-
22	2324196.34	448563.24	Картометрический	0,1	-
23	2324210.93	448524.69	Картометрический	0,1	-
24	2324227.80	448501.92	Картометрический	0,1	-
25	2324237.50	448482.41	Картометрический	0,1	-
26	2324239.98	448462.74	Картометрический	0,1	-

Раздел 2

Сведения о местоположении границ объекта

Обозначение характерных точек границ	Координаты, м		Метод определения координат характерной точки	Средняя квадратическая погрешность положения характерной точки (Mf), м	Описание обозначения точки на местности (при наличии)
	X	Y			
1	2	3	4	5	6
27	2324246.14	448443.54	Картометрический	0,1	-
28	2324249.11	448411.73	Картометрический	0,1	-
29	2324244.36	448392.44	Картометрический	0,1	-
30	2324236.22	448381.37	Картометрический	0,1	-
31	2324233.77	448380.75	Картометрический	0,1	-
32	2324229.62	448379.68	Картометрический	0,1	-
33	2324223.79	448382.32	Картометрический	0,1	-
34	2324222.44	448382.92	Картометрический	0,1	-
35	2324218.07	448380.68	Картометрический	0,1	-
36	2324220.39	448363.63	Картометрический	0,1	-
37	2324226.56	448340.03	Картометрический	0,1	-
38	2324262.46	448331.79	Картометрический	0,1	-
39	2324265.16	448308.96	Картометрический	0,1	-
40	2324266.23	448309.14	Картометрический	0,1	-
41	2324266.23	448309.10	Картометрический	0,1	-
42	2324199.44	448292.52	Картометрический	0,1	-
43	2324198.60	448292.30	Картометрический	0,1	-
44	2324195.10	448291.44	Картометрический	0,1	-
45	2324195.07	448291.43	Картометрический	0,1	-
46	2324181.40	448331.75	Картометрический	0,1	-
47	2324179.92	448339.84	Картометрический	0,1	-
48	2324178.74	448339.59	Картометрический	0,1	-
49	2324154.78	448410.27	Картометрический	0,1	-
50	2324156.73	448410.44	Картометрический	0,1	-
51	2324152.83	448454.23	Картометрический	0,1	-
52	2324140.24	448453.16	Картометрический	0,1	-
53	2324135.70	448466.56	Картометрический	0,1	-
54	2324135.47	448467.25	Картометрический	0,1	-
55	2324128.69	448487.22	Картометрический	0,1	-
56	2324110.29	448485.49	Картометрический	0,1	-

Раздел 2

Сведения о местоположении границ объекта

Обозначение характерных точек границ	Координаты, м		Метод определения координат характерной точки	Средняя квадратическая погрешность положения характерной точки (Mf), м	Описание обозначения точки на местности (при наличии)
	X	Y			
1	2	3	4	5	6
57	2324109.50	448490.72	Картометрический	0,1	-
58	2324074.99	448487.26	Картометрический	0,1	-
59	2324075.47	448482.22	Картометрический	0,1	-
60	2324058.91	448480.67	Картометрический	0,1	-
61	2324052.73	448481.60	Картометрический	0,1	-
62	2324048.44	448482.24	Картометрический	0,1	-
63	2324041.36	448491.24	Картометрический	0,1	-
64	2324038.98	448494.27	Картометрический	0,1	-
65	2324017.37	448485.43	Картометрический	0,1	-
66	2324014.28	448484.16	Картометрический	0,1	-
67	2323999.29	448505.95	Картометрический	0,1	-
68	2323900.03	448501.76	Картометрический	0,1	-
69	2323892.11	448447.90	Картометрический	0,1	-
70	2323882.88	448443.54	Картометрический	0,1	-
71	2323858.83	448439.19	Картометрический	0,1	-
72	2323826.03	448445.95	Картометрический	0,1	-
73	2323781.47	448445.61	Картометрический	0,1	-
74	2323768.78	448424.59	Картометрический	0,1	-
75	2323763.37	448425.11	Картометрический	0,1	-
76	2323762.55	448421.38	Картометрический	0,1	-
77	2323637.41	448423.89	Картометрический	0,1	-
78	2323637.32	448423.50	Картометрический	0,1	-
79	2323622.49	448357.66	Картометрический	0,1	-
80	2323493.15	448382.99	Картометрический	0,1	-
81	2323564.55	448282.31	Картометрический	0,1	-
82	2323567.77	448292.39	Картометрический	0,1	-
83	2323570.76	448314.95	Картометрический	0,1	-
84	2323570.97	448316.55	Картометрический	0,1	-
85	2323589.66	448305.14	Картометрический	0,1	-
86	2323602.27	448294.66	Картометрический	0,1	-

Раздел 2

Сведения о местоположении границ объекта

Обозначение характерных точек границ	Координаты, м		Метод определения координат характерной точки	Средняя квадратическая погрешность положения характерной точки (Mf), м	Описание обозначения точки на местности (при наличии)
	X	Y			
1	2	3	4	5	6
87	2323624.99	448274.05	Картометрический	0,1	-
88	2323628.95	448266.43	Картометрический	0,1	-
89	2323631.25	448259.55	Картометрический	0,1	-
90	2323630.40	448252.19	Картометрический	0,1	-
91	2323625.32	448248.70	Картометрический	0,1	-
92	2323619.52	448243.56	Картометрический	0,1	-
93	2323618.19	448240.10	Картометрический	0,1	-
94	2323619.71	448237.26	Картометрический	0,1	-
95	2323633.52	448235.86	Картометрический	0,1	-
96	2323695.69	448248.03	Картометрический	0,1	-
97	2323722.21	448252.28	Картометрический	0,1	-
98	2323742.62	448251.22	Картометрический	0,1	-
99	2323744.58	448247.35	Картометрический	0,1	-
100	2323747.15	448225.75	Картометрический	0,1	-
101	2323746.82	448214.19	Картометрический	0,1	-
102	2323739.04	448174.59	Картометрический	0,1	-
103	2323740.23	448166.75	Картометрический	0,1	-
104	2323746.60	448166.15	Картометрический	0,1	-
105	2323746.83	448156.95	Картометрический	0,1	-
106	2323809.19	448147.55	Картометрический	0,1	-
107	2323830.33	448133.74	Картометрический	0,1	-
108	2323851.86	448137.22	Картометрический	0,1	-
109	2323862.49	448138.59	Картометрический	0,1	-
110	2323874.84	448140.10	Картометрический	0,1	-
111	2323899.84	448144.61	Картометрический	0,1	-
112	2323934.94	448153.67	Картометрический	0,1	-
113	2323999.04	448176.99	Картометрический	0,1	-
114	2324133.04	448228.56	Картометрический	0,1	-
115	2324149.64	448232.54	Картометрический	0,1	-
116	2324149.92	448235.05	Картометрический	0,1	-

Раздел 2

Сведения о местоположении границ объекта

Обозначение характерных точек границ	Координаты, м		Метод определения координат характерной точки	Средняя квадратическая погрешность положения характерной точки (Mf), м	Описание обозначения точки на местности (при наличии)
	X	Y			
1	2	3	4	5	6
117	2324223.81	448263.49	Картометрический	0,1	-
118	2324224.18	448263.63	Картометрический	0,1	-
119	2324284.03	448285.48	Картометрический	0,1	-
120	2324285.04	448285.83	Картометрический	0,1	-
121	2324329.05	448299.63	Картометрический	0,1	-
122	2324354.16	448305.93	Картометрический	0,1	-
123	2324354.60	448304.50	Картометрический	0,1	-
124	2324356.01	448304.83	Картометрический	0,1	-
125	2324380.90	448312.59	Картометрический	0,1	-
1	2324395.34	448315.73	Картометрический	0,1	-
126	2324311.43	448320.33	Картометрический	0,1	-
127	2324297.40	448316.85	Картометрический	0,1	-
128	2324296.43	448324.00	Картометрический	0,1	-
129	2324303.23	448322.44	Картометрический	0,1	-
126	2324311.43	448320.33	Картометрический	0,1	-
130	2324123.44	449882.01	Картометрический	0,1	-
131	2324094.55	449889.53	Картометрический	0,1	-
132	2324089.78	449871.82	Картометрический	0,1	-
133	2324084.48	449850.59	Картометрический	0,1	-
134	2324113.31	449843.35	Картометрический	0,1	-
135	2324118.14	449861.52	Картометрический	0,1	-
130	2324123.44	449882.01	Картометрический	0,1	-
136	2323580.82	448411.97	Картометрический	0,1	-
137	2323557.64	448418.17	Картометрический	0,1	-
138	2323546.64	448377.92	Картометрический	0,1	-
139	2323569.76	448371.74	Картометрический	0,1	-
136	2323580.82	448411.97	Картометрический	0,1	-
140	2324201.40	448348.29	Картометрический	0,1	-
141	2324191.92	448393.30	Картометрический	0,1	-
142	2324170.68	448388.83	Картометрический	0,1	-

Раздел 2

Сведения о местоположении границ объекта

Обозначение характерных точек границ	Координаты, м		Метод определения координат характерной точки	Средняя квадратическая погрешность положения характерной точки (Mf), м	Описание обозначения точки на местности (при наличии)
	X	Y			
1	2	3	4	5	6
143	2324180.15	448343.80	Картометрический	0,1	-
140	2324201.40	448348.29	Картометрический	0,1	-

3. Сведения о характерных точках части (частей) границы объекта

Обозначение характерных точек границ	Координаты, м		Метод определения координат характерной точки	Средняя квадратическая погрешность положения характерной точки (Mf), м	Описание обозначения точки на местности (при наличии)
	X	Y			
1	2	3	4	5	6
-	-	-	-	-	-

Раздел 3

Сведения о местоположении измененных (уточненных) границ объекта

1. Система координат -

2. Сведения о характерных точках границ объекта

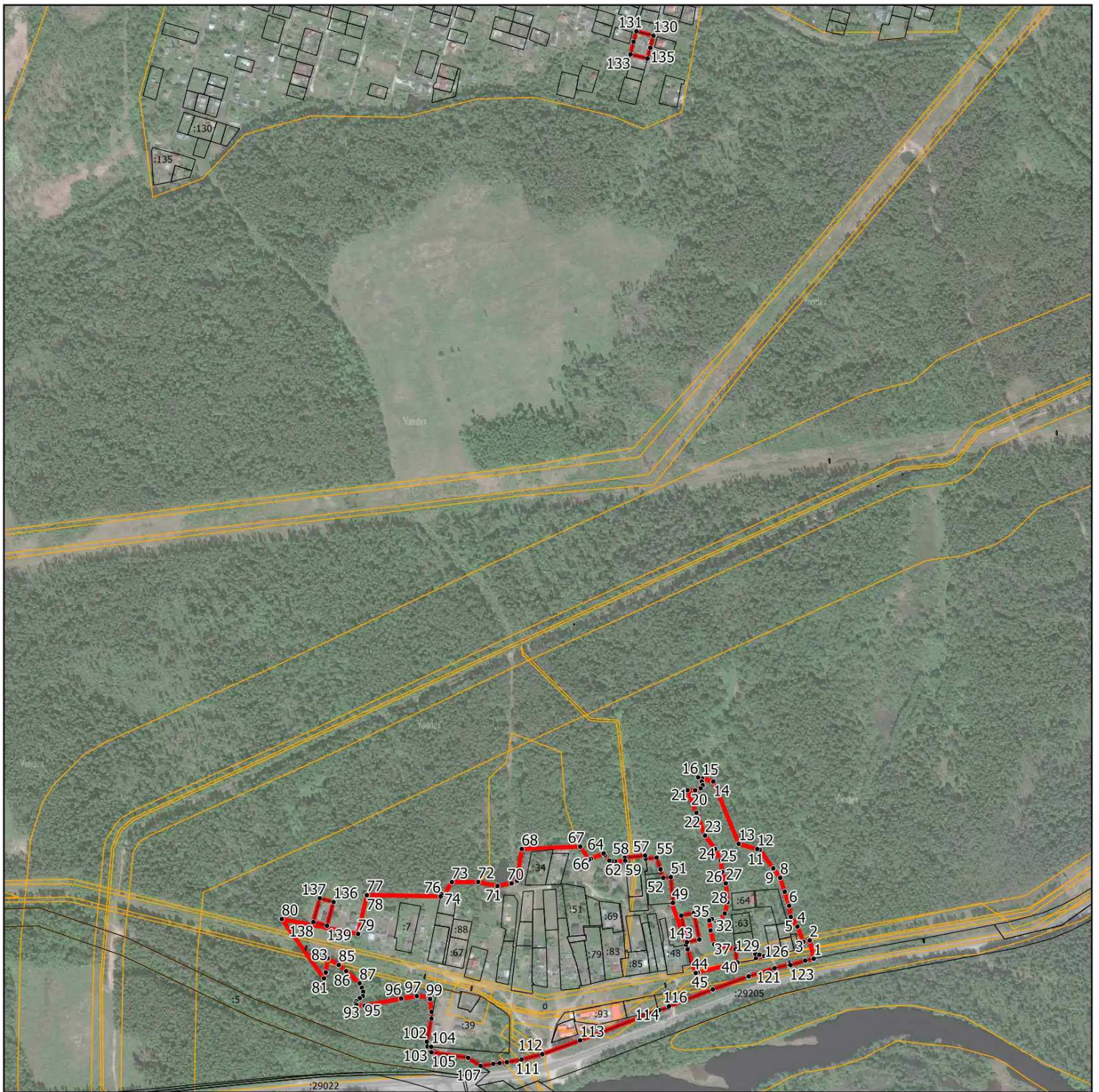
Обозначение характерных точек границ	Существующие координаты, м		Измененные (уточненные) координаты, м		Метод определения координат характерной точки	Средняя квадратическая погрешность положения характерной точки (Mf), м	Описание обозначения точки на местности (при наличии)
	X	Y	X	Y			
1	2	3	4	5	6	7	8
-	-	-	-	-	-	-	

3. Сведения о характерных точках части (частей) границы объекта

Обозначение характерных точек границ	Существующие координаты, м		Измененные (уточненные) координаты, м		Метод определения координат характерной точки	Средняя квадратическая погрешность положения характерной точки (Mf), м	Описание обозначения точки на местности (при наличии)
	X	Y	X	Y			
1	2	3	4	5	6	7	8
-	-	-	-	-	-	-	

Раздел 4

План границ объекта



Масштаб 1:9 000

Условные обозначения:

- - граница объекта, местоположение которого описано
- - границы муниципальных образований
- - границы зон с особыми условиями использования территорий
- - границы земельных участков по сведениям ЕГРН
- - поворотная точка границ объекта

Подпись _____ Дата « ____ » _____ 20__ г.

Место для оттиска печати лица, составившего описание местоположения границ объекта

ОПИСАНИЕ МЕСТОПОЛОЖЕНИЯ ГРАНИЦ

д. Новосельцево

(наименование объекта, местоположение границ которого описано (далее - объект))

Раздел 1

Сведения об объекте

№ п/п	Характеристики объекта	Описание характеристик
1	2	3
1.	Местоположение объекта	Московская область, городской округ Шатура
2.	Площадь объекта +/- величина погрешности определения площади (Р +/- Дельта Р)	257363 кв. м ± 178 кв. м
3.	Иные характеристики объекта	

Раздел 2

Сведения о местоположении границ объекта

1. Система координат МСК-50, зона 2

2. Сведения о характерных точках границ объекта

Обозначение характерных точек границ	Координаты, м		Метод определения координат характерной точки	Средняя квадратическая погрешность положения характерной точки (Мг), м	Описание обозначения точки на местности (при наличии)
	X	Y			
1	2	3	4	5	6
Участок 1					
1	2331574.39	430373.19	Картометрический	0,1	-
2	2331584.77	430342.97	Картометрический	0,1	-
3	2331588.22	430332.79	Картометрический	0,1	-
4	2331591.53	430322.01	Картометрический	0,1	-
5	2331595.05	430311.36	Картометрический	0,1	-
6	2331598.39	430300.78	Картометрический	0,1	-
7	2331603.51	430279.45	Картометрический	0,1	-
8	2331609.39	430258.58	Картометрический	0,1	-
9	2331612.24	430248.17	Картометрический	0,1	-
10	2331709.40	430160.62	Картометрический	0,1	-
11	2331708.04	430157.12	Картометрический	0,1	-
12	2331703.54	430152.32	Картометрический	0,1	-
13	2331701.18	430101.12	Картометрический	0,1	-
14	2331665.82	430094.49	Картометрический	0,1	-
15	2331631.81	430049.88	Картометрический	0,1	-
16	2331549.29	429947.09	Картометрический	0,1	-
17	2331523.34	429932.04	Картометрический	0,1	-
18	2331462.47	430070.75	Картометрический	0,1	-
19	2331445.94	430124.08	Картометрический	0,1	-
20	2331410.35	430114.78	Картометрический	0,1	-
21	2331406.75	430089.10	Картометрический	0,1	-
22	2331392.33	430083.86	Картометрический	0,1	-
23	2331384.56	430108.10	Картометрический	0,1	-
24	2331380.10	430106.90	Картометрический	0,1	-
25	2331351.80	430098.50	Картометрический	0,1	-
26	2331326.81	430132.65	Картометрический	0,1	-

Раздел 2

Сведения о местоположении границ объекта

Обозначение характерных точек границ	Координаты, м		Метод определения координат характерной точки	Средняя квадратическая погрешность положения характерной точки (Mf), м	Описание обозначения точки на местности (при наличии)
	X	Y			
1	2	3	4	5	6
27	2331312.39	430141.77	Картометрический	0,1	-
28	2331290.81	430207.94	Картометрический	0,1	-
29	2331249.09	430285.62	Картометрический	0,1	-
30	2331208.82	430318.71	Картометрический	0,1	-
31	2331177.16	430320.15	Картометрический	0,1	-
32	2331159.90	430340.28	Картометрический	0,1	-
33	2331136.89	430453.93	Картометрический	0,1	-
34	2331146.96	430478.38	Картометрический	0,1	-
35	2331184.36	430488.45	Картометрический	0,1	-
36	2331195.88	430518.67	Картометрический	0,1	-
37	2331168.54	430672.59	Картометрический	0,1	-
38	2331175.74	430707.12	Картометрический	0,1	-
39	2331200.19	430714.31	Картометрический	0,1	-
40	2331253.82	430718.82	Картометрический	0,1	-
41	2331247.60	430752.39	Картометрический	0,1	-
42	2331274.66	430766.68	Картометрический	0,1	-
43	2331274.93	430765.49	Картометрический	0,1	-
44	2331296.39	430777.47	Картометрический	0,1	-
45	2331345.13	430766.38	Картометрический	0,1	-
46	2331438.22	430866.13	Картометрический	0,1	-
47	2331444.75	430861.34	Картометрический	0,1	-
48	2331450.20	430859.49	Картометрический	0,1	-
49	2331449.14	430858.12	Картометрический	0,1	-
50	2331444.89	430833.43	Картометрический	0,1	-
51	2331450.35	430808.85	Картометрический	0,1	-
52	2331482.27	430787.05	Картометрический	0,1	-
53	2331503.56	430774.01	Картометрический	0,1	-
54	2331505.44	430761.72	Картометрический	0,1	-
55	2331501.14	430747.62	Картометрический	0,1	-
56	2331499.27	430745.55	Картометрический	0,1	-

Раздел 2

Сведения о местоположении границ объекта

Обозначение характерных точек границ	Координаты, м		Метод определения координат характерной точки	Средняя квадратическая погрешность положения характерной точки (Mf), м	Описание обозначения точки на местности (при наличии)
	X	Y			
1	2	3	4	5	6
57	2331446.61	430743.63	Картометрический	0,1	-
58	2331446.72	430742.30	Картометрический	0,1	-
59	2331406.85	430739.09	Картометрический	0,1	-
60	2331357.01	430735.08	Картометрический	0,1	-
61	2331356.59	430740.35	Картометрический	0,1	-
62	2331334.19	430739.53	Картометрический	0,1	-
63	2331372.11	430701.97	Картометрический	0,1	-
64	2331397.46	430713.55	Картометрический	0,1	-
65	2331448.31	430713.72	Картометрический	0,1	-
66	2331483.25	430686.50	Картометрический	0,1	-
67	2331486.74	430678.98	Картометрический	0,1	-
68	2331498.90	430622.24	Картометрический	0,1	-
69	2331508.27	430594.85	Картометрический	0,1	-
70	2331516.60	430561.92	Картометрический	0,1	-
71	2331516.61	430541.30	Картометрический	0,1	-
72	2331520.90	430518.58	Картометрический	0,1	-
73	2331529.19	430501.37	Картометрический	0,1	-
74	2331534.57	430474.26	Картометрический	0,1	-
75	2331545.88	430433.42	Картометрический	0,1	-
76	2331564.18	430387.35	Картометрический	0,1	-
77	2331570.45	430371.62	Картометрический	0,1	-
1	2331574.39	430373.19	Картометрический	0,1	-

Раздел 2

Сведения о местоположении границ объекта

3. Сведения о характерных точках части (частей) границы объекта

Обозначение характерных точек границ	Координаты, м		Метод определения координат характерной точки	Средняя квадратическая погрешность положения характерной точки (M _t), м	Описание обозначения точки на местности (при наличии)
	X	Y			
1	2	3	4	5	6
-	-	-	-	-	-

Раздел 3

Сведения о местоположении измененных (уточненных) границ объекта

1. Система координат -

2. Сведения о характерных точках границ объекта

Обозначение характерных точек границ	Существующие координаты, м		Измененные (уточненные) координаты, м		Метод определения координат характерной точки	Средняя квадратическая погрешность положения характерной точки (Mf), м	Описание обозначения точки на местности (при наличии)
	X	Y	X	Y			
1	2	3	4	5	6	7	8
-	-	-	-	-	-	-	

3. Сведения о характерных точках части (частей) границы объекта

Обозначение характерных точек границ	Существующие координаты, м		Измененные (уточненные) координаты, м		Метод определения координат характерной точки	Средняя квадратическая погрешность положения характерной точки (Mf), м	Описание обозначения точки на местности (при наличии)
	X	Y	X	Y			
1	2	3	4	5	6	7	8
-	-	-	-	-	-	-	

Раздел 4

План границ объекта



Масштаб 1:5 000

Условные обозначения:

- - граница объекта, местоположение которого описано
- - границы муниципальных образований
- - границы зон с особыми условиями использования территорий
- - границы земельных участков по сведениям ЕГРН
- - поворотная точка границ объекта

Подпись _____ Дата « ____ » _____ 20__ г.

Место для оттиска печати лица, составившего описание местоположения границ объекта

ОПИСАНИЕ МЕСТОПОЛОЖЕНИЯ ГРАНИЦ

д. Новосидориха

(наименование объекта, местоположение границ которого описано (далее - объект))

Раздел 1

Сведения об объекте

№ п/п	Характеристики объекта	Описание характеристик
1	2	3
1.	Местоположение объекта	Московская область, городской округ Шатура
2.	Площадь объекта +/- величина погрешности определения площади (Р +/- Дельта Р)	413829 кв. м ± 225 кв. м
3.	Иные характеристики объекта	

Раздел 2

Сведения о местоположении границ объекта

1. Система координат МСК-50, зона 2

2. Сведения о характерных точках границ объекта

Обозначение характерных точек границ	Координаты, м		Метод определения координат характерной точки	Средняя квадратическая погрешность положения характерной точки (Мт), м	Описание обозначения точки на местности (при наличии)
	X	Y			
1	2	3	4	5	6
Участок 1					
1	2321343.63	447285.08	Картометрический	0,1	-
2	2321379.23	447285.41	Картометрический	0,1	-
3	2321464.97	447278.39	Картометрический	0,1	-
4	2321503.71	447272.75	Картометрический	0,1	-
5	2321543.94	447263.08	Картометрический	0,1	-
6	2321574.06	447255.22	Картометрический	0,1	-
7	2321616.42	447240.33	Картометрический	0,1	-
8	2321646.55	447230.96	Картометрический	0,1	-
9	2321681.21	447287.97	Картометрический	0,1	-
10	2321763.79	447263.55	Картометрический	0,1	-
11	2321802.29	447248.55	Картометрический	0,1	-
12	2321802.02	447247.95	Картометрический	0,1	-
13	2321803.70	447247.15	Картометрический	0,1	-
14	2321804.06	447247.86	Картометрический	0,1	-
15	2321849.85	447228.42	Картометрический	0,1	-
16	2321865.91	447214.39	Картометрический	0,1	-
17	2321859.08	447164.38	Картометрический	0,1	-
18	2321872.20	447159.86	Картометрический	0,1	-
19	2321911.62	447151.93	Картометрический	0,1	-
20	2321931.05	447147.31	Картометрический	0,1	-
21	2321964.88	447147.87	Картометрический	0,1	-
22	2322005.57	447140.64	Картометрический	0,1	-
23	2322039.49	447138.67	Картометрический	0,1	-
24	2322044.29	447137.59	Картометрический	0,1	-
25	2322045.78	447166.67	Картометрический	0,1	-
26	2322058.40	447166.54	Картометрический	0,1	-

Раздел 2

Сведения о местоположении границ объекта

Обозначение характерных точек границ	Координаты, м		Метод определения координат характерной точки	Средняя квадратическая погрешность положения характерной точки (Mf), м	Описание обозначения точки на местности (при наличии)
	X	Y			
1	2	3	4	5	6
27	2322057.44	447210.14	Картометрический	0,1	-
28	2322060.29	447218.09	Картометрический	0,1	-
29	2322063.25	447245.89	Картометрический	0,1	-
30	2322069.18	447282.13	Картометрический	0,1	-
31	2322060.73	447283.21	Картометрический	0,1	-
32	2322061.07	447290.47	Картометрический	0,1	-
33	2322062.62	447298.78	Картометрический	0,1	-
34	2322049.19	447301.34	Картометрический	0,1	-
35	2322028.90	447303.64	Картометрический	0,1	-
36	2322028.90	447315.89	Картометрический	0,1	-
37	2322033.88	447324.31	Картометрический	0,1	-
38	2322046.89	447324.31	Картометрический	0,1	-
39	2322066.04	447326.23	Картометрический	0,1	-
40	2322078.29	447330.06	Картометрический	0,1	-
41	2322082.88	447340.77	Картометрический	0,1	-
42	2322084.03	447371.40	Картометрический	0,1	-
43	2322085.18	447389.78	Картометрический	0,1	-
44	2322095.13	447403.18	Картометрический	0,1	-
45	2322111.23	447407.90	Картометрический	0,1	-
46	2322112.68	447407.79	Картометрический	0,1	-
47	2322113.28	447414.10	Картометрический	0,1	-
48	2322123.48	447413.21	Картометрический	0,1	-
49	2322105.84	447632.73	Картометрический	0,1	-
50	2322116.74	447669.75	Картометрический	0,1	-
51	2322106.14	447671.08	Картометрический	0,1	-
52	2322057.89	447677.10	Картометрический	0,1	-
53	2321663.09	447726.44	Картометрический	0,1	-
54	2321659.91	447758.10	Картометрический	0,1	-
55	2321642.46	447760.43	Картометрический	0,1	-
56	2321628.35	447762.38	Картометрический	0,1	-

Раздел 2

Сведения о местоположении границ объекта

Обозначение характерных точек границ	Координаты, м		Метод определения координат характерной точки	Средняя квадратическая погрешность положения характерной точки (Mf), м	Описание обозначения точки на местности (при наличии)
	X	Y			
1	2	3	4	5	6
57	2321615.21	447764.16	Картометрический	0,1	-
58	2321600.03	447766.23	Картометрический	0,1	-
59	2321562.54	447771.33	Картометрический	0,1	-
60	2321449.53	447786.73	Картометрический	0,1	-
61	2321445.63	447766.47	Картометрический	0,1	-
62	2321384.70	447773.46	Картометрический	0,1	-
63	2321330.46	447597.84	Картометрический	0,1	-
64	2321336.13	447582.14	Картометрический	0,1	-
65	2321328.80	447566.37	Картометрический	0,1	-
66	2321296.59	447559.51	Картометрический	0,1	-
67	2321268.05	447552.09	Картометрический	0,1	-
68	2321256.79	447550.98	Картометрический	0,1	-
69	2321270.58	447488.03	Картометрический	0,1	-
70	2321266.11	447467.09	Картометрический	0,1	-
71	2321264.37	447472.02	Картометрический	0,1	-
72	2321249.19	447467.06	Картометрический	0,1	-
73	2321254.69	447449.73	Картометрический	0,1	-
74	2321236.21	447443.37	Картометрический	0,1	-
75	2321238.97	447436.14	Картометрический	0,1	-
76	2321247.09	447411.93	Картометрический	0,1	-
77	2321242.99	447410.82	Картометрический	0,1	-
78	2321230.28	447399.63	Картометрический	0,1	-
79	2321174.47	447387.94	Картометрический	0,1	-
80	2321095.70	447374.06	Картометрический	0,1	-
81	2321054.74	447378.39	Картометрический	0,1	-
82	2320951.23	447380.16	Картометрический	0,1	-
83	2320908.25	447382.05	Картометрический	0,1	-
84	2320906.95	447373.84	Картометрический	0,1	-
85	2320903.51	447352.03	Картометрический	0,1	-
86	2320903.35	447351.00	Картометрический	0,1	-

Раздел 2

Сведения о местоположении границ объекта

Обозначение характерных точек границ	Координаты, м		Метод определения координат характерной точки	Средняя квадратическая погрешность положения характерной точки (Mf), м	Описание обозначения точки на местности (при наличии)
	X	Y			
1	2	3	4	5	6
87	2321010.09	447343.14	Картометрический	0,1	-
88	2321055.35	447341.96	Картометрический	0,1	-
89	2321076.41	447342.33	Картометрический	0,1	-
90	2321097.90	447343.65	Картометрический	0,1	-
91	2321127.14	447348.62	Картометрический	0,1	-
92	2321183.86	447361.24	Картометрический	0,1	-
93	2321284.16	447388.47	Картометрический	0,1	-
94	2321328.84	447409.89	Картометрический	0,1	-
95	2321366.20	447420.44	Картометрический	0,1	-
96	2321380.90	447427.48	Картометрический	0,1	-
97	2321407.94	447445.66	Картометрический	0,1	-
98	2321425.39	447465.54	Картометрический	0,1	-
99	2321529.24	447653.21	Картометрический	0,1	-
100	2321550.11	447691.21	Картометрический	0,1	-
101	2321561.42	447706.11	Картометрический	0,1	-
102	2321619.76	447763.15	Картометрический	0,1	-
103	2321624.87	447762.45	Картометрический	0,1	-
104	2321564.41	447703.45	Картометрический	0,1	-
105	2321553.42	447688.97	Картометрический	0,1	-
106	2321532.55	447650.98	Картометрический	0,1	-
107	2321428.57	447463.12	Картометрический	0,1	-
108	2321410.47	447442.56	Картометрический	0,1	-
109	2321382.93	447424.03	Картометрический	0,1	-
110	2321367.33	447416.60	Картометрический	0,1	-
111	2321330.78	447406.40	Картометрический	0,1	-
112	2321285.39	447384.67	Картометрический	0,1	-
113	2321184.77	447357.35	Картометрический	0,1	-
114	2321127.06	447344.62	Картометрический	0,1	-
115	2321097.82	447339.65	Картометрический	0,1	-
116	2321076.33	447338.33	Картометрический	0,1	-

Раздел 2

Сведения о местоположении границ объекта

Обозначение характерных точек границ	Координаты, м		Метод определения координат характерной точки	Средняя квадратическая погрешность положения характерной точки (Mf), м	Описание обозначения точки на местности (при наличии)
	X	Y			
1	2	3	4	5	6
117	2321055.27	447337.96	Картометрический	0,1	-
118	2321010.01	447339.14	Картометрический	0,1	-
119	2320907.35	447346.70	Картометрический	0,1	-
120	2320902.59	447306.62	Картометрический	0,1	-
121	2320902.58	447305.97	Картометрический	0,1	-
122	2320915.55	447294.95	Картометрический	0,1	-
123	2321073.97	447237.39	Картометрический	0,1	-
124	2321097.37	447237.90	Картометрический	0,1	-
125	2321198.81	447243.77	Картометрический	0,1	-
126	2321198.52	447242.85	Картометрический	0,1	-
127	2321220.09	447244.11	Картометрический	0,1	-
1	2321343.63	447285.08	Картометрический	0,1	-
128	2321686.51	447694.67	Картометрический	0,1	-
129	2321706.80	447718.13	Картометрический	0,1	-
130	2321892.67	447669.87	Картометрический	0,1	-
131	2321893.87	447647.43	Картометрический	0,1	-
132	2321877.58	447623.60	Картометрический	0,1	-
133	2321845.81	447622.81	Картометрический	0,1	-
134	2321796.17	447526.50	Картометрический	0,1	-
135	2321723.27	447546.91	Картометрический	0,1	-
136	2321689.80	447581.84	Картометрический	0,1	-
137	2321662.33	447610.92	Картометрический	0,1	-
138	2321654.53	447629.04	Картометрический	0,1	-
139	2321659.34	447652.31	Картометрический	0,1	-
128	2321686.51	447694.67	Картометрический	0,1	-
140	2321707.44	447879.65	Картометрический	0,1	-
141	2321685.71	447892.72	Картометрический	0,1	-
142	2321676.77	447898.20	Картометрический	0,1	-
143	2321657.32	447908.73	Картометрический	0,1	-
144	2321656.44	447907.45	Картометрический	0,1	-

Раздел 2

Сведения о местоположении границ объекта

Обозначение характерных точек границ	Координаты, м		Метод определения координат характерной точки	Средняя квадратическая погрешность положения характерной точки (Mf), м	Описание обозначения точки на местности (при наличии)
	X	Y			
1	2	3	4	5	6
145	2321648.99	447911.96	Картометрический	0,1	-
146	2321644.71	447905.01	Картометрический	0,1	-
147	2321643.20	447905.96	Картометрический	0,1	-
148	2321629.63	447887.99	Картометрический	0,1	-
149	2321673.75	447858.57	Картометрический	0,1	-
150	2321675.18	447857.52	Картометрический	0,1	-
151	2321678.38	447857.19	Картометрический	0,1	-
152	2321679.22	447857.95	Картометрический	0,1	-
153	2321680.56	447859.05	Картометрический	0,1	-
140	2321707.44	447879.65	Картометрический	0,1	-

3. Сведения о характерных точках части (частей) границы объекта

Обозначение характерных точек границ	Координаты, м		Метод определения координат характерной точки	Средняя квадратическая погрешность положения характерной точки (Mf), м	Описание обозначения точки на местности (при наличии)
	X	Y			
1	2	3	4	5	6
-	-	-	-	-	-

Раздел 3

Сведения о местоположении измененных (уточненных) границ объекта

1. Система координат -

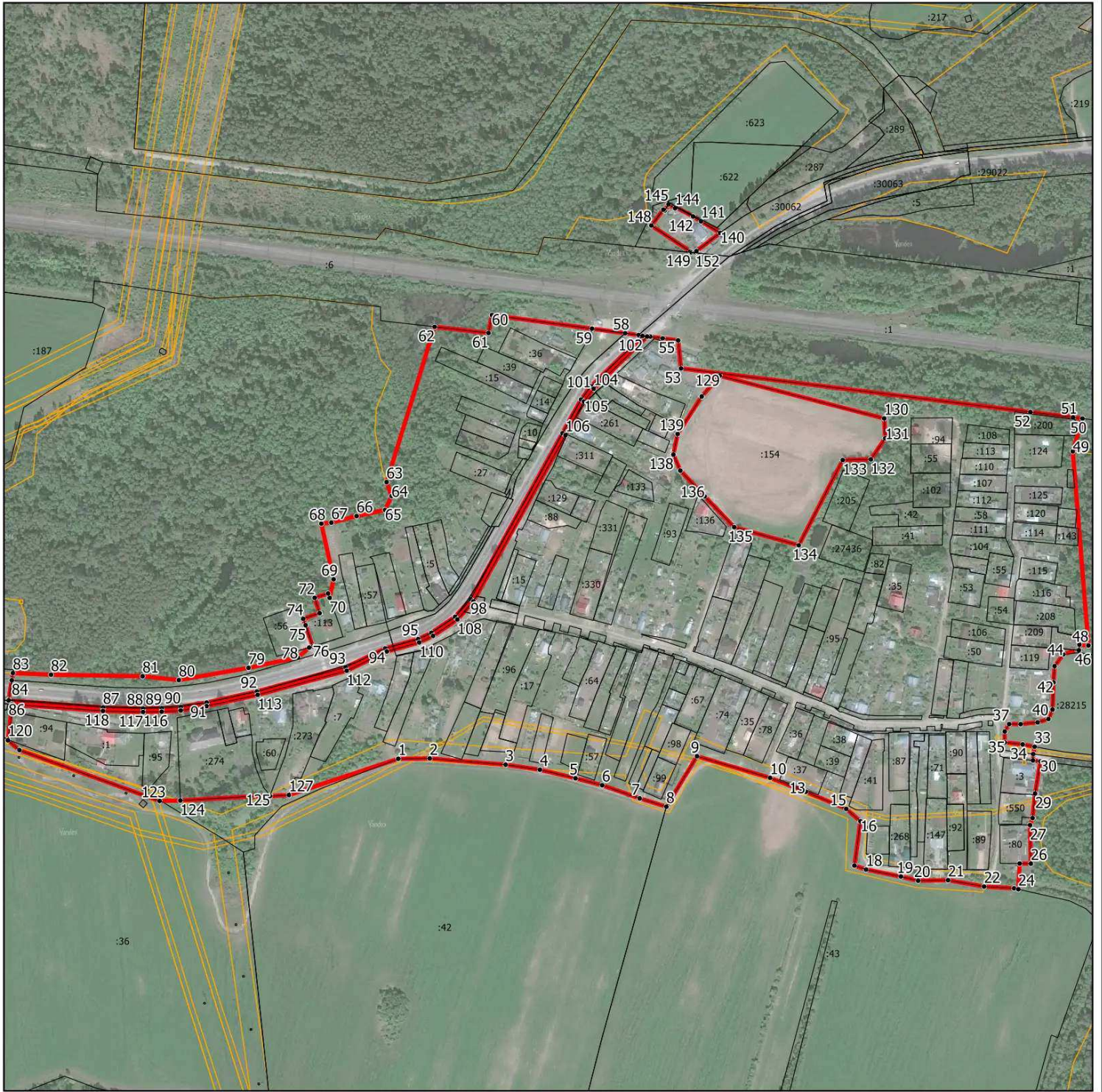
2. Сведения о характерных точках границ объекта

Обозначение характерных точек границ	Существующие координаты, м		Измененные (уточненные) координаты, м		Метод определения координат характерной точки	Средняя квадратическая погрешность положения характерной точки (Mf), м	Описание обозначения точки на местности (при наличии)
	X	Y	X	Y			
1	2	3	4	5	6	7	8
-	-	-	-	-	-	-	

3. Сведения о характерных точках части (частей) границы объекта

Обозначение характерных точек границ	Существующие координаты, м		Измененные (уточненные) координаты, м		Метод определения координат характерной точки	Средняя квадратическая погрешность положения характерной точки (Mf), м	Описание обозначения точки на местности (при наличии)
	X	Y	X	Y			
1	2	3	4	5	6	7	8
-	-	-	-	-	-	-	

Раздел 4
План границ объекта



Масштаб 1:6 000

Условные обозначения:

- - граница объекта, местоположение которого описано
- - границы муниципальных образований
- - границы зон с особыми условиями использования территорий
- - границы земельных участков по сведениям ЕГРН
- - поворотная точка границ объекта

Подпись _____ Дата « ____ » _____ 20__ г.

Место для оттиска печати лица, составившего описание местоположения границ объекта

ОПИСАНИЕ МЕСТОПОЛОЖЕНИЯ ГРАНИЦ

д. Ново-Черкасово

(наименование объекта, местоположение границ которого описано (далее - объект))

Раздел 1

Сведения об объекте

№ п/п	Характеристики объекта	Описание характеристик
1	2	3
1.	Местоположение объекта	Московская область, городской округ Шатура
2.	Площадь объекта +/- величина погрешности определения площади (Р +/- Дельта Р)	190179 кв. м ± 153 кв. м
3.	Иные характеристики объекта	

Раздел 2

Сведения о местоположении границ объекта

1. Система координат МСК-50, зона 2

2. Сведения о характерных точках границ объекта

Обозначение характерных точек границ	Координаты, м		Метод определения координат характерной точки	Средняя квадратическая погрешность положения характерной точки (Мт), м	Описание обозначения точки на местности (при наличии)
	X	Y			
1	2	3	4	5	6
Участок 1					
1	2353520.83	422055.45	Картометрический	0,1	-
2	2353503.53	422042.43	Картометрический	0,1	-
3	2353395.33	421961.01	Картометрический	0,1	-
4	2353332.31	421976.04	Картометрический	0,1	-
5	2353245.44	422058.34	Картометрический	0,1	-
6	2353223.35	422103.37	Картометрический	0,1	-
7	2353084.09	422264.44	Картометрический	0,1	-
8	2353019.20	422359.75	Картометрический	0,1	-
9	2353060.32	422409.47	Картометрический	0,1	-
10	2353062.40	422425.97	Картометрический	0,1	-
11	2353064.54	422457.35	Картометрический	0,1	-
12	2353089.80	422465.56	Картометрический	0,1	-
13	2353133.07	422482.02	Картометрический	0,1	-
14	2353248.74	422535.77	Картометрический	0,1	-
15	2353296.24	422550.14	Картометрический	0,1	-
16	2353412.16	422454.26	Картометрический	0,1	-
17	2353472.30	422380.96	Картометрический	0,1	-
18	2353543.87	422250.36	Картометрический	0,1	-
19	2353551.09	422190.25	Картометрический	0,1	-
20	2353535.58	422112.26	Картометрический	0,1	-
1	2353520.83	422055.45	Картометрический	0,1	-

Раздел 2

Сведения о местоположении границ объекта

3. Сведения о характерных точках части (частей) границы объекта

Обозначение характерных точек границ	Координаты, м		Метод определения координат характерной точки	Средняя квадратическая погрешность положения характерной точки (M _t), м	Описание обозначения точки на местности (при наличии)
	X	Y			
1	2	3	4	5	6
-	-	-	-	-	-

Раздел 3

Сведения о местоположении измененных (уточненных) границ объекта

1. Система координат -

2. Сведения о характерных точках границ объекта

Обозначение характерных точек границ	Существующие координаты, м		Измененные (уточненные) координаты, м		Метод определения координат характерной точки	Средняя квадратическая погрешность положения характерной точки (Mf), м	Описание обозначения точки на местности (при наличии)
	X	Y	X	Y			
1	2	3	4	5	6	7	8
-	-	-	-	-	-	-	

3. Сведения о характерных точках части (частей) границы объекта

Обозначение характерных точек границ	Существующие координаты, м		Измененные (уточненные) координаты, м		Метод определения координат характерной точки	Средняя квадратическая погрешность положения характерной точки (Mf), м	Описание обозначения точки на местности (при наличии)
	X	Y	X	Y			
1	2	3	4	5	6	7	8
-	-	-	-	-	-	-	

Раздел 4

План границ объекта



Масштаб 1:3 000

Условные обозначения:

- - граница объекта, местоположение которого описано
- - границы муниципальных образований
- - границы зон с особыми условиями использования территорий
- - границы земельных участков по сведениям ЕГРН
- - поворотная точка границ объекта

Подпись _____ Дата « ____ » _____ 20__ г.

Место для оттиска печати лица, составившего описание местоположения границ объекта

ОПИСАНИЕ МЕСТОПОЛОЖЕНИЯ ГРАНИЦ

д. Новошино

(наименование объекта, местоположение границ которого описано (далее - объект))

Раздел 1

Сведения об объекте

№ п/п	Характеристики объекта	Описание характеристик
1	2	3
1.	Местоположение объекта	Московская область, городской округ Шатура
2.	Площадь объекта +/- величина погрешности определения площади (Р +/- Дельта Р)	576366 кв. м ± 266 кв. м
3.	Иные характеристики объекта	

Раздел 2

Сведения о местоположении границ объекта

1. Система координат МСК-50, зона 2

2. Сведения о характерных точках границ объекта

Обозначение характерных точек границ	Координаты, м		Метод определения координат характерной точки	Средняя квадратическая погрешность положения характерной точки (Мт), м	Описание обозначения точки на местности (при наличии)
	X	Y			
1	2	3	4	5	6
Участок 1					
1	2319315.45	413201.71	Картометрический	0,1	-
2	2319314.38	413242.05	Картометрический	0,1	-
3	2319306.41	413290.55	Картометрический	0,1	-
4	2319297.06	413389.68	Картометрический	0,1	-
5	2319295.35	413407.91	Картометрический	0,1	-
6	2319312.50	413410.02	Картометрический	0,1	-
7	2319319.10	413414.96	Картометрический	0,1	-
8	2319321.84	413463.30	Картометрический	0,1	-
9	2319320.76	413498.46	Картометрический	0,1	-
10	2319320.19	413506.15	Картометрический	0,1	-
11	2319281.16	413510.08	Картометрический	0,1	-
12	2319250.03	413550.56	Картометрический	0,1	-
13	2319244.47	413632.39	Картометрический	0,1	-
14	2319242.75	413657.84	Картометрический	0,1	-
15	2319111.29	413626.23	Картометрический	0,1	-
16	2319090.07	413640.18	Картометрический	0,1	-
17	2319078.53	413645.12	Картометрический	0,1	-
18	2319063.16	413646.23	Картометрический	0,1	-
19	2319041.18	413637.43	Картометрический	0,1	-
20	2319024.16	413623.15	Картометрический	0,1	-
21	2318991.19	413592.39	Картометрический	0,1	-
22	2318969.78	413568.77	Картометрический	0,1	-
23	2318954.38	413557.78	Картометрический	0,1	-
24	2318934.62	413548.99	Картометрический	0,1	-
25	2318857.69	413536.36	Картометрический	0,1	-
26	2318753.34	413510.54	Картометрический	0,1	-

Раздел 2

Сведения о местоположении границ объекта

Обозначение характерных точек границ	Координаты, м		Метод определения координат характерной точки	Средняя квадратическая погрешность положения характерной точки (Mf), м	Описание обозначения точки на местности (при наличии)
	X	Y			
1	2	3	4	5	6
27	2318722.56	413502.30	Картометрический	0,1	-
28	2318634.66	413492.96	Картометрический	0,1	-
29	2318602.20	413494.20	Картометрический	0,1	-
30	2318553.91	413760.64	Картометрический	0,1	-
31	2318551.78	413772.39	Картометрический	0,1	-
32	2318409.94	413826.94	Картометрический	0,1	-
33	2318363.59	413705.19	Картометрический	0,1	-
34	2318330.09	413617.23	Картометрический	0,1	-
35	2318244.47	413392.36	Картометрический	0,1	-
36	2318202.69	413403.28	Картометрический	0,1	-
37	2318213.59	413290.55	Картометрический	0,1	-
38	2318244.09	413152.57	Картометрический	0,1	-
39	2318238.01	413153.36	Картометрический	0,1	-
40	2318235.16	413131.06	Картометрический	0,1	-
41	2318249.25	413129.25	Картометрический	0,1	-
42	2318251.78	413117.80	Картометрический	0,1	-
43	2318251.78	413088.71	Картометрический	0,1	-
44	2318226.31	413057.80	Картометрический	0,1	-
45	2318223.91	413051.60	Картометрический	0,1	-
46	2318213.59	413025.07	Картометрический	0,1	-
47	2318197.22	412914.15	Картометрический	0,1	-
48	2318199.03	412883.24	Картометрический	0,1	-
49	2318317.25	412888.70	Картометрический	0,1	-
50	2318353.60	412881.42	Картометрический	0,1	-
51	2318355.16	412886.33	Картометрический	0,1	-
52	2318366.34	412921.42	Картометрический	0,1	-
53	2318373.59	412963.25	Картометрический	0,1	-
54	2318369.97	413006.88	Картометрический	0,1	-
55	2318369.97	413030.52	Картометрический	0,1	-
56	2318373.59	413070.53	Картометрический	0,1	-

Раздел 2

Сведения о местоположении границ объекта

Обозначение характерных точек границ	Координаты, м		Метод определения координат характерной точки	Средняя квадратическая погрешность положения характерной точки (Mf), м	Описание обозначения точки на местности (при наличии)
	X	Y			
1	2	3	4	5	6
57	2318380.88	413110.53	Картометрический	0,1	-
58	2318373.59	413135.98	Картометрический	0,1	-
59	2318373.17	413137.20	Картометрический	0,1	-
60	2318366.34	413155.99	Картометрический	0,1	-
61	2318364.50	413172.35	Картометрический	0,1	-
62	2318377.25	413195.99	Картометрический	0,1	-
63	2318393.59	413197.81	Картометрический	0,1	-
64	2318404.50	413190.54	Картометрический	0,1	-
65	2318426.34	413135.98	Картометрический	0,1	-
66	2318429.96	413105.08	Картометрический	0,1	-
67	2318413.60	413074.16	Картометрический	0,1	-
68	2318408.16	413050.52	Картометрический	0,1	-
69	2318409.97	413008.70	Картометрический	0,1	-
70	2318428.16	412965.06	Картометрический	0,1	-
71	2318456.98	412974.49	Картометрический	0,1	-
72	2318657.24	413040.02	Картометрический	0,1	-
73	2318807.25	413103.98	Картометрический	0,1	-
74	2318863.28	413123.16	Картометрический	0,1	-
75	2318858.30	413142.62	Картометрический	0,1	-
76	2319159.12	413217.81	Картометрический	0,1	-
77	2319217.31	413219.63	Картометрический	0,1	-
78	2319224.09	413205.38	Картометрический	0,1	-
79	2319227.64	413198.58	Картометрический	0,1	-
80	2319227.88	413198.64	Картометрический	0,1	-
81	2319235.38	413183.75	Картометрический	0,1	-
82	2319246.66	413156.48	Картометрический	0,1	-
83	2319257.97	413128.27	Картометрический	0,1	-
84	2319261.73	413107.58	Картометрический	0,1	-
85	2319262.08	413104.81	Картометрический	0,1	-
86	2319291.62	413123.81	Картометрический	0,1	-

Раздел 2

Сведения о местоположении границ объекта

Обозначение характерных точек границ	Координаты, м		Метод определения координат характерной точки	Средняя квадратическая погрешность положения характерной точки (Mf), м	Описание обозначения точки на местности (при наличии)
	X	Y			
1	2	3	4	5	6
87	2319286.09	413167.81	Картометрический	0,1	-
88	2319313.80	413199.31	Картометрический	0,1	-
1	2319315.45	413201.71	Картометрический	0,1	-
89	2318781.19	413052.59	Картометрический	0,1	-
90	2318768.91	413011.92	Картометрический	0,1	-
91	2318791.16	412934.44	Картометрический	0,1	-
92	2318881.68	412958.99	Картометрический	0,1	-
93	2318855.59	413071.00	Картометрический	0,1	-
89	2318781.19	413052.59	Картометрический	0,1	-

3. Сведения о характерных точках части (частей) границы объекта

Обозначение характерных точек границ	Координаты, м		Метод определения координат характерной точки	Средняя квадратическая погрешность положения характерной точки (Mf), м	Описание обозначения точки на местности (при наличии)
	X	Y			
1	2	3	4	5	6
-	-	-	-	-	-

Раздел 3

Сведения о местоположении измененных (уточненных) границ объекта

1. Система координат -

2. Сведения о характерных точках границ объекта

Обозначение характерных точек границ	Существующие координаты, м		Измененные (уточненные) координаты, м		Метод определения координат характерной точки	Средняя квадратическая погрешность положения характерной точки (Mf), м	Описание обозначения точки на местности (при наличии)
	X	Y	X	Y			
1	2	3	4	5	6	7	8
-	-	-	-	-	-	-	

3. Сведения о характерных точках части (частей) границы объекта

Обозначение характерных точек границ	Существующие координаты, м		Измененные (уточненные) координаты, м		Метод определения координат характерной точки	Средняя квадратическая погрешность положения характерной точки (Mf), м	Описание обозначения точки на местности (при наличии)
	X	Y	X	Y			
1	2	3	4	5	6	7	8
-	-	-	-	-	-	-	

Раздел 4

План границ объекта



Масштаб 1:5 500

Условные обозначения:

- - граница объекта, местоположение которого описано
- - границы муниципальных образований
- - границы зон с особыми условиями использования территорий
- - границы земельных участков по сведениям ЕГРН
- - поворотная точка границ объекта

Подпись _____ Дата « ____ » _____ 20__ г.

Место для оттиска печати лица, составившего описание местоположения границ объекта

ОПИСАНИЕ МЕСТОПОЛОЖЕНИЯ ГРАНИЦ

д. Обухово

(наименование объекта, местоположение границ которого описано (далее - объект))

Раздел 1

Сведения об объекте

№ п/п	Характеристики объекта	Описание характеристик
1	2	3
1.	Местоположение объекта	Московская область, городской округ Шатура
2.	Площадь объекта +/- величина погрешности определения площади (Р +/- Дельта Р)	379826 кв. м ± 216 кв. м
3.	Иные характеристики объекта	

Раздел 2

Сведения о местоположении границ объекта

1. Система координат МСК-50, зона 2

2. Сведения о характерных точках границ объекта

Обозначение характерных точек границ	Координаты, м		Метод определения координат характерной точки	Средняя квадратическая погрешность положения характерной точки (Мг), м	Описание обозначения точки на местности (при наличии)
	X	Y			
1	2	3	4	5	6
Участок 1					
1	2331994.62	407320.58	Картометрический	0,1	-
2	2331949.57	407323.20	Картометрический	0,1	-
3	2331950.37	407337.11	Картометрический	0,1	-
4	2331944.23	407371.92	Картометрический	0,1	-
5	2331935.35	407393.77	Картометрический	0,1	-
6	2331921.70	407402.65	Картометрический	0,1	-
7	2331829.94	407425.42	Картометрический	0,1	-
8	2331833.97	407472.69	Картометрический	0,1	-
9	2331809.13	407473.11	Картометрический	0,1	-
10	2331780.77	407474.21	Картометрический	0,1	-
11	2331715.32	407505.07	Картометрический	0,1	-
12	2331692.62	407506.47	Картометрический	0,1	-
13	2331362.65	407560.32	Картометрический	0,1	-
14	2331088.24	407576.71	Картометрический	0,1	-
15	2330979.71	407578.76	Картометрический	0,1	-
16	2330953.77	407573.29	Картометрический	0,1	-
17	2330935.92	407571.71	Картометрический	0,1	-
18	2330892.68	407549.54	Картометрический	0,1	-
19	2330853.37	407530.20	Картометрический	0,1	-
20	2330786.75	407496.97	Картометрический	0,1	-
21	2330740.41	407473.99	Картометрический	0,1	-
22	2330697.74	407452.62	Картометрический	0,1	-
23	2330671.25	407439.14	Картометрический	0,1	-
24	2330668.93	407427.97	Картометрический	0,1	-
25	2330697.15	407395.15	Картометрический	0,1	-
26	2330798.68	407377.91	Картометрический	0,1	-

Раздел 2

Сведения о местоположении границ объекта

Обозначение характерных точек границ	Координаты, м		Метод определения координат характерной точки	Средняя квадратическая погрешность положения характерной точки (Mf), м	Описание обозначения точки на местности (при наличии)
	X	Y			
1	2	3	4	5	6
27	2330869.10	407354.25	Картометрический	0,1	-
28	2330874.44	407300.99	Картометрический	0,1	-
29	2330888.29	407279.49	Картометрический	0,1	-
30	2330903.32	407270.93	Картометрический	0,1	-
31	2330924.25	407270.36	Картометрический	0,1	-
32	2330971.98	407283.64	Картометрический	0,1	-
33	2331510.06	407153.92	Картометрический	0,1	-
34	2331681.32	407126.80	Картометрический	0,1	-
35	2331793.57	407128.08	Картометрический	0,1	-
36	2331816.58	407141.89	Картометрический	0,1	-
37	2331843.20	407161.01	Картометрический	0,1	-
38	2331858.90	407177.38	Картометрический	0,1	-
39	2331893.03	407226.53	Картометрический	0,1	-
40	2331928.52	407260.66	Картометрический	0,1	-
41	2331942.16	407279.55	Картометрический	0,1	-
42	2331992.08	407276.66	Картометрический	0,1	-
43	2331993.35	407298.63	Картометрический	0,1	-
1	2331994.62	407320.58	Картометрический	0,1	-
44	2330143.14	407123.03	Картометрический	0,1	-
45	2330136.51	407135.68	Картометрический	0,1	-
46	2330123.44	407129.63	Картометрический	0,1	-
47	2330129.77	407117.33	Картометрический	0,1	-
44	2330143.14	407123.03	Картометрический	0,1	-

Раздел 2

Сведения о местоположении границ объекта

3. Сведения о характерных точках части (частей) границы объекта

Обозначение характерных точек границ	Координаты, м		Метод определения координат характерной точки	Средняя квадратическая погрешность положения характерной точки (M _t), м	Описание обозначения точки на местности (при наличии)
	X	Y			
1	2	3	4	5	6
-	-	-	-	-	-

Раздел 3

Сведения о местоположении измененных (уточненных) границ объекта

1. Система координат -

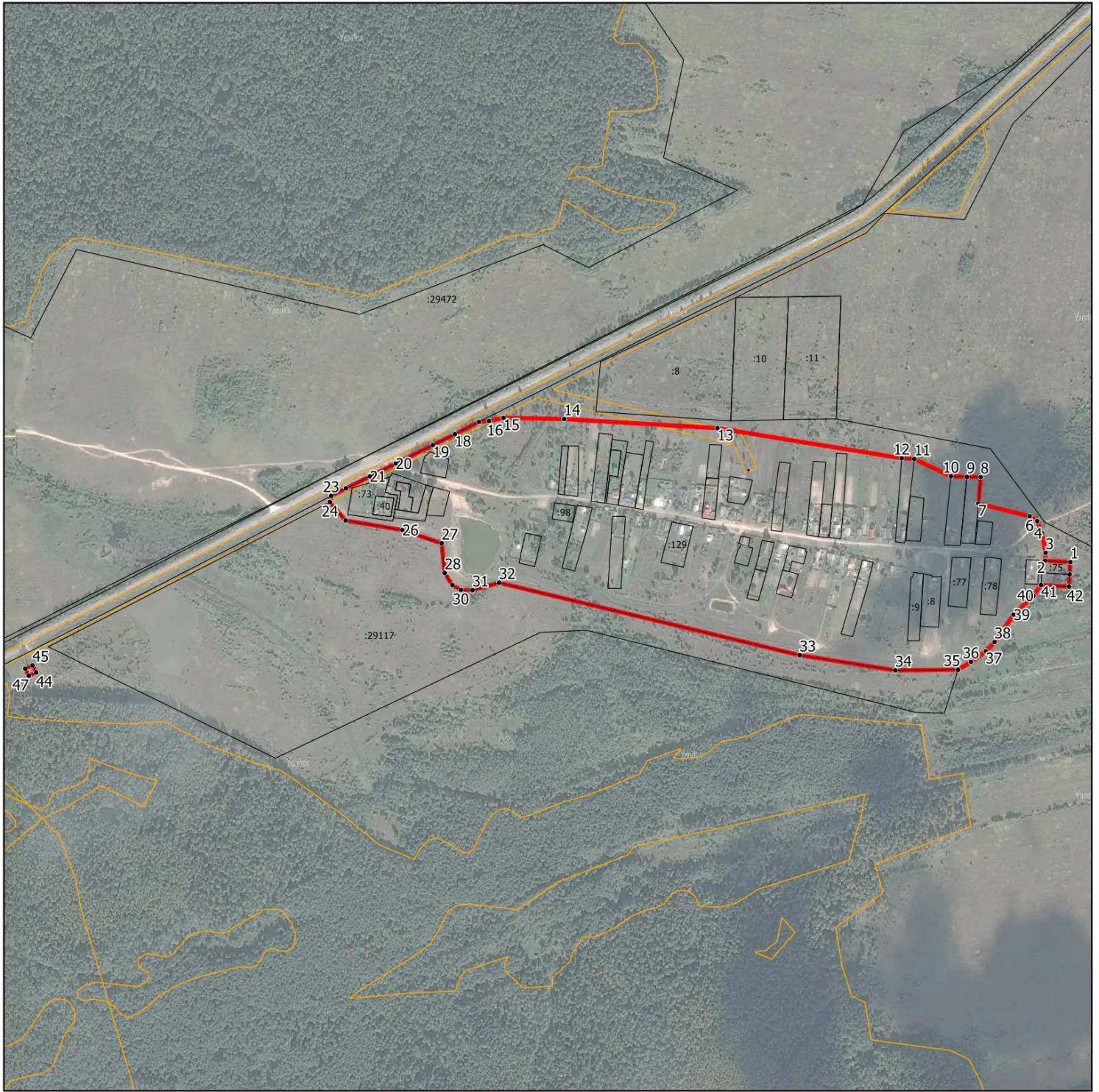
2. Сведения о характерных точках границ объекта

Обозначение характерных точек границ	Существующие координаты, м		Измененные (уточненные) координаты, м		Метод определения координат характерной точки	Средняя квадратическая погрешность положения характерной точки (Mf), м	Описание обозначения точки на местности (при наличии)
	X	Y	X	Y			
1	2	3	4	5	6	7	8
-	-	-	-	-	-	-	

3. Сведения о характерных точках части (частей) границы объекта

Обозначение характерных точек границ	Существующие координаты, м		Измененные (уточненные) координаты, м		Метод определения координат характерной точки	Средняя квадратическая погрешность положения характерной точки (Mf), м	Описание обозначения точки на местности (при наличии)
	X	Y	X	Y			
1	2	3	4	5	6	7	8
-	-	-	-	-	-	-	

Раздел 4
План границ объекта



Масштаб 1:9 500

Условные обозначения:

- - граница объекта, местоположение которого описано
- - границы муниципальных образований
- - границы зон с особыми условиями использования территорий
- - границы земельных участков по сведениям ЕГРН
- - поворотная точка границ объекта

Подпись _____ Дата « ____ » _____ 20__ г.

Место для оттиска печати лица, составившего описание местоположения границ объекта

ОПИСАНИЕ МЕСТОПОЛОЖЕНИЯ ГРАНИЦ

д. Парфёновская

(наименование объекта, местоположение границ которого описано (далее - объект))

Раздел 1

Сведения об объекте

№ п/п	Характеристики объекта	Описание характеристик
1	2	3
1.	Местоположение объекта	Московская область, городской округ Шатура
2.	Площадь объекта +/- величина погрешности определения площади (Р +/- Дельта Р)	127469 кв. м ± 125 кв. м
3.	Иные характеристики объекта	

Раздел 2

Сведения о местоположении границ объекта

1. Система координат МСК-50, зона 2

2. Сведения о характерных точках границ объекта

Обозначение характерных точек границ	Координаты, м		Метод определения координат характерной точки	Средняя квадратическая погрешность положения характерной точки (Мт), м	Описание обозначения точки на местности (при наличии)
	X	Y			
1	2	3	4	5	6
Участок 1					
1	2331632.98	428638.39	Картометрический	0,1	-
2	2331484.21	428640.77	Картометрический	0,1	-
3	2331475.62	428653.12	Картометрический	0,1	-
4	2331407.23	428633.53	Картометрический	0,1	-
5	2331367.36	428618.26	Картометрический	0,1	-
6	2331340.70	428586.78	Картометрический	0,1	-
7	2331330.67	428550.85	Картометрический	0,1	-
8	2331320.31	428252.03	Картометрический	0,1	-
9	2331359.20	428224.49	Картометрический	0,1	-
10	2331357.29	428218.73	Картометрический	0,1	-
11	2331458.38	428169.69	Картометрический	0,1	-
12	2331469.16	428133.00	Картометрический	0,1	-
13	2331510.86	428111.53	Картометрический	0,1	-
14	2331519.42	428117.73	Картометрический	0,1	-
15	2331577.13	428244.74	Картометрический	0,1	-
16	2331576.27	428273.18	Картометрический	0,1	-
17	2331604.85	428352.09	Картометрический	0,1	-
18	2331622.99	428453.42	Картометрический	0,1	-
1	2331632.98	428638.39	Картометрический	0,1	-

Раздел 2

Сведения о местоположении границ объекта

3. Сведения о характерных точках части (частей) границы объекта

Обозначение характерных точек границ	Координаты, м		Метод определения координат характерной точки	Средняя квадратическая погрешность положения характерной точки (M _t), м	Описание обозначения точки на местности (при наличии)
	X	Y			
1	2	3	4	5	6
-	-	-	-	-	-

Раздел 3

Сведения о местоположении измененных (уточненных) границ объекта

1. Система координат -

2. Сведения о характерных точках границ объекта

Обозначение характерных точек границ	Существующие координаты, м		Измененные (уточненные) координаты, м		Метод определения координат характерной точки	Средняя квадратическая погрешность положения характерной точки (Mf), м	Описание обозначения точки на местности (при наличии)
	X	Y	X	Y			
1	2	3	4	5	6	7	8
-	-	-	-	-	-	-	

3. Сведения о характерных точках части (частей) границы объекта

Обозначение характерных точек границ	Существующие координаты, м		Измененные (уточненные) координаты, м		Метод определения координат характерной точки	Средняя квадратическая погрешность положения характерной точки (Mf), м	Описание обозначения точки на местности (при наличии)
	X	Y	X	Y			
1	2	3	4	5	6	7	8
-	-	-	-	-	-	-	

Раздел 4

План границ объекта



Масштаб 1:3 000

Условные обозначения:

- - граница объекта, местоположение которого описано
- - границы муниципальных образований
- - границы земельных участков по сведениям ЕГРН
- - поворотная точка границ объекта

Подпись _____ Дата « ____ » _____ 20__ г.

Место для оттиска печати лица, составившего описание местоположения границ объекта

ОПИСАНИЕ МЕСТОПОЛОЖЕНИЯ ГРАНИЦ

д. Перхурово

(наименование объекта, местоположение границ которого описано (далее - объект))

Раздел 1

Сведения об объекте

№ п/п	Характеристики объекта	Описание характеристик
1	2	3
1.	Местоположение объекта	Московская область, городской округ Шатура
2.	Площадь объекта +/- величина погрешности определения площади (Р +/- Дельта Р)	381553 кв. м ± 216 кв. м
3.	Иные характеристики объекта	

Раздел 2

Сведения о местоположении границ объекта

1. Система координат МСК-50, зона 2

2. Сведения о характерных точках границ объекта

Обозначение характерных точек границ	Координаты, м		Метод определения координат характерной точки	Средняя квадратическая погрешность положения характерной точки (Мг), м	Описание обозначения точки на местности (при наличии)
	X	Y			
1	2	3	4	5	6
Участок 1					
1	2351700.79	426032.19	Картометрический	0,1	-
2	2351700.38	426033.10	Картометрический	0,1	-
3	2351679.55	426078.52	Картометрический	0,1	-
4	2351658.70	426123.96	Картометрический	0,1	-
5	2351567.81	426082.27	Картометрический	0,1	-
6	2351568.01	426083.46	Картометрический	0,1	-
7	2351560.84	426090.16	Картометрический	0,1	-
8	2351535.94	426144.54	Картометрический	0,1	-
9	2351521.63	426170.88	Картометрический	0,1	-
10	2351476.97	426312.20	Картометрический	0,1	-
11	2351445.68	426302.06	Картометрический	0,1	-
12	2351415.93	426386.06	Картометрический	0,1	-
13	2351221.93	426291.46	Картометрический	0,1	-
14	2351181.56	426270.05	Картометрический	0,1	-
15	2351127.37	426227.86	Картометрический	0,1	-
16	2351054.98	426177.06	Картометрический	0,1	-
17	2350975.00	426143.82	Картометрический	0,1	-
18	2350943.83	426123.29	Картометрический	0,1	-
19	2350896.80	426124.20	Картометрический	0,1	-
20	2350858.16	426115.10	Картометрический	0,1	-
21	2350833.99	426100.21	Картометрический	0,1	-
22	2350805.81	426068.68	Картометрический	0,1	-
23	2350807.17	426066.61	Картометрический	0,1	-
24	2350801.03	426062.29	Картометрический	0,1	-
25	2350792.85	426056.54	Картометрический	0,1	-
26	2350784.67	426050.78	Картометрический	0,1	-

Раздел 2

Сведения о местоположении границ объекта

Обозначение характерных точек границ	Координаты, м		Метод определения координат характерной точки	Средняя квадратическая погрешность положения характерной точки (Mf), м	Описание обозначения точки на местности (при наличии)
	X	Y			
1	2	3	4	5	6
27	2350778.53	426046.47	Картометрический	0,1	-
28	2350776.42	426046.56	Картометрический	0,1	-
29	2350765.94	426039.29	Картометрический	0,1	-
30	2350728.40	426012.94	Картометрический	0,1	-
31	2350733.44	425991.25	Картометрический	0,1	-
32	2350745.27	425955.77	Картометрический	0,1	-
33	2350658.30	425879.25	Картометрический	0,1	-
34	2350767.54	425754.71	Картометрический	0,1	-
35	2350682.52	425703.58	Картометрический	0,1	-
36	2350691.71	425694.16	Картометрический	0,1	-
37	2350712.77	425698.63	Картометрический	0,1	-
38	2350731.34	425690.89	Картометрический	0,1	-
39	2350739.97	425672.70	Картометрический	0,1	-
40	2350753.06	425638.25	Картометрический	0,1	-
41	2350773.78	425626.48	Картометрический	0,1	-
42	2350779.80	425615.14	Картометрический	0,1	-
43	2350947.31	425652.28	Картометрический	0,1	-
44	2351018.64	425697.23	Картометрический	0,1	-
45	2351019.68	425695.93	Картометрический	0,1	-
46	2351019.75	425695.86	Картометрический	0,1	-
47	2351064.96	425640.42	Картометрический	0,1	-
48	2351101.27	425595.58	Картометрический	0,1	-
49	2351108.01	425599.01	Картометрический	0,1	-
50	2351105.57	425601.70	Картометрический	0,1	-
51	2351116.31	425608.79	Картометрический	0,1	-
52	2351080.47	425653.04	Картометрический	0,1	-
53	2351035.70	425707.95	Картометрический	0,1	-
54	2351295.94	425871.89	Картометрический	0,1	-
55	2351428.79	425941.78	Картометрический	0,1	-
56	2351463.34	425903.38	Картометрический	0,1	-

Раздел 2

Сведения о местоположении границ объекта

Обозначение характерных точек границ	Координаты, м		Метод определения координат характерной точки	Средняя квадратическая погрешность положения характерной точки (Mf), м	Описание обозначения точки на местности (при наличии)
	X	Y			
1	2	3	4	5	6
57	2351592.74	425962.62	Картометрический	0,1	-
58	2351584.01	425978.58	Картометрический	0,1	-
1	2351700.79	426032.19	Картометрический	0,1	-

3. Сведения о характерных точках части (частей) границы объекта

Обозначение характерных точек границ	Координаты, м		Метод определения координат характерной точки	Средняя квадратическая погрешность положения характерной точки (Mf), м	Описание обозначения точки на местности (при наличии)
	X	Y			
1	2	3	4	5	6
-	-	-	-	-	-

Раздел 3

Сведения о местоположении измененных (уточненных) границ объекта

1. Система координат -

2. Сведения о характерных точках границ объекта

Обозначение характерных точек границ	Существующие координаты, м		Измененные (уточненные) координаты, м		Метод определения координат характерной точки	Средняя квадратическая погрешность положения характерной точки (Mf), м	Описание обозначения точки на местности (при наличии)
	X	Y	X	Y			
1	2	3	4	5	6	7	8
-	-	-	-	-	-	-	

3. Сведения о характерных точках части (частей) границы объекта

Обозначение характерных точек границ	Существующие координаты, м		Измененные (уточненные) координаты, м		Метод определения координат характерной точки	Средняя квадратическая погрешность положения характерной точки (Mf), м	Описание обозначения точки на местности (при наличии)
	X	Y	X	Y			
1	2	3	4	5	6	7	8
-	-	-	-	-	-	-	

Раздел 4
План границ объекта



Масштаб 1:5 500

Условные обозначения:

- - граница объекта, местоположение которого описано
- - границы муниципальных образований
- - границы зон с особыми условиями использования территорий
- - границы земельных участков по сведениям ЕГРН
- - поворотная точка границ объекта

Подпись _____ Дата « ____ » _____ 20__ г.

Место для оттиска печати лица, составившего описание местоположения границ объекта

ОПИСАНИЕ МЕСТОПОЛОЖЕНИЯ ГРАНИЦ

д. Першино

(наименование объекта, местоположение границ которого описано (далее - объект))

Раздел 1

Сведения об объекте

№ п/п	Характеристики объекта	Описание характеристик
1	2	3
1.	Местоположение объекта	Московская область, городской округ Шатура
2.	Площадь объекта +/- величина погрешности определения площади (Р +/- Дельта Р)	81006 кв. м ± 100 кв. м
3.	Иные характеристики объекта	

Раздел 2

Сведения о местоположении границ объекта

1. Система координат МСК-50, зона 2

2. Сведения о характерных точках границ объекта

Обозначение характерных точек границ	Координаты, м		Метод определения координат характерной точки	Средняя квадратическая погрешность положения характерной точки (Мт), м	Описание обозначения точки на местности (при наличии)
	X	Y			
1	2	3	4	5	6
Участок 1					
1	2331287.89	427150.46	Картометрический	0,1	-
2	2331303.45	427227.72	Картометрический	0,1	-
3	2331301.54	427228.82	Картометрический	0,1	-
4	2331217.63	427266.49	Картометрический	0,1	-
5	2331189.30	427261.77	Картометрический	0,1	-
6	2331124.77	427243.67	Картометрический	0,1	-
7	2331055.52	427168.91	Картометрический	0,1	-
8	2330981.54	427079.99	Картометрический	0,1	-
9	2330975.25	426988.70	Картометрический	0,1	-
10	2330980.76	426964.31	Картометрический	0,1	-
11	2331014.61	426935.78	Картометрический	0,1	-
12	2331021.70	426931.67	Картометрический	0,1	-
13	2331137.96	426906.08	Картометрический	0,1	-
14	2331172.21	426918.85	Картометрический	0,1	-
15	2331255.36	427004.45	Картометрический	0,1	-
16	2331264.51	427038.24	Картометрический	0,1	-
17	2331268.60	427081.42	Картометрический	0,1	-
1	2331287.89	427150.46	Картометрический	0,1	-

Раздел 2

Сведения о местоположении границ объекта

3. Сведения о характерных точках части (частей) границы объекта

Обозначение характерных точек границ	Координаты, м		Метод определения координат характерной точки	Средняя квадратическая погрешность положения характерной точки (M _t), м	Описание обозначения точки на местности (при наличии)
	X	Y			
1	2	3	4	5	6
-	-	-	-	-	-

Раздел 3

Сведения о местоположении измененных (уточненных) границ объекта

1. Система координат -

2. Сведения о характерных точках границ объекта

Обозначение характерных точек границ	Существующие координаты, м		Измененные (уточненные) координаты, м		Метод определения координат характерной точки	Средняя квадратическая погрешность положения характерной точки (Mf), м	Описание обозначения точки на местности (при наличии)
	X	Y	X	Y			
1	2	3	4	5	6	7	8
-	-	-	-	-	-	-	

3. Сведения о характерных точках части (частей) границы объекта






Обозначение характерных точек границ	Существующие координаты, м		Измененные (уточненные) координаты, м		Метод определения координат характерной точки	Средняя квадратическая погрешность положения характерной точки (Mf), м	Описание обозначения точки на местности (при наличии)
	X	Y	X	Y			
1	2	3	4	5	6	7	8
-	-	-	-	-	-	-	

Раздел 4
План границ объекта



Масштаб 1:2 000

Условные обозначения:

-  - граница объекта, местоположение которого описано
-  - границы муниципальных образований
-  - границы зон с особыми условиями использования территорий
-  - границы земельных участков по сведениям ЕГРН
-  - поворотная точка границ объекта

Подпись _____ Дата « ____ » _____ 20__ г.

Место для оттиска печати лица, составившего описание местоположения границ объекта

ОПИСАНИЕ МЕСТОПОЛОЖЕНИЯ ГРАНИЦ

д. Пестовская

(наименование объекта, местоположение границ которого описано (далее - объект))

Раздел 1

Сведения об объекте

№ п/п	Характеристики объекта	Описание характеристик
1	2	3
1.	Местоположение объекта	Московская область, городской округ Шатура
2.	Площадь объекта +/- величина погрешности определения площади (Р +/- Дельта Р)	368258 кв. м ± 212 кв. м
3.	Иные характеристики объекта	

Раздел 2

Сведения о местоположении границ объекта

1. Система координат МСК-50, зона 2

2. Сведения о характерных точках границ объекта

Обозначение характерных точек границ	Координаты, м		Метод определения координат характерной точки	Средняя квадратическая погрешность положения характерной точки (Мт), м	Описание обозначения точки на местности (при наличии)
	X	Y			
1	2	3	4	5	6
Участок 1					
1	2335274.90	425333.50	Картометрический	0,1	-
2	2335261.40	425335.09	Картометрический	0,1	-
3	2335261.51	425333.76	Картометрический	0,1	-
4	2335292.31	425123.38	Картометрический	0,1	-
5	2335356.44	424927.38	Картометрический	0,1	-
6	2335414.31	424785.62	Картометрический	0,1	-
7	2335393.10	424760.54	Картометрический	0,1	-
8	2335402.32	424720.34	Картометрический	0,1	-
9	2335268.92	424700.67	Картометрический	0,1	-
10	2335276.11	424640.75	Картометрический	0,1	-
11	2335415.87	424661.29	Картометрический	0,1	-
12	2335429.41	424602.24	Картометрический	0,1	-
13	2335483.60	424415.35	Картометрический	0,1	-
14	2335514.83	424414.22	Картометрический	0,1	-
15	2335677.79	424443.77	Картометрический	0,1	-
16	2335722.41	424271.12	Картометрический	0,1	-
17	2335676.46	424228.83	Картометрический	0,1	-
18	2335610.24	424187.84	Картометрический	0,1	-
19	2335714.29	424165.78	Картометрический	0,1	-
20	2335723.75	424165.77	Картометрический	0,1	-
21	2335734.79	424168.92	Картометрический	0,1	-
22	2335737.86	424267.26	Картометрический	0,1	-
23	2335846.05	424289.13	Картометрический	0,1	-
24	2335727.74	424942.50	Картометрический	0,1	-
25	2335750.60	424958.83	Картометрический	0,1	-
26	2335663.87	425176.32	Картометрический	0,1	-

Раздел 2

Сведения о местоположении границ объекта

Обозначение характерных точек границ	Координаты, м		Метод определения координат характерной точки	Средняя квадратическая погрешность положения характерной точки (Mf), м	Описание обозначения точки на местности (при наличии)
	X	Y			
1	2	3	4	5	6
27	2335618.17	425274.18	Картометрический	0,1	-
28	2335623.39	425341.44	Картометрический	0,1	-
29	2335626.14	425344.03	Картометрический	0,1	-
30	2335561.72	425338.24	Картометрический	0,1	-
31	2335563.41	425344.17	Картометрический	0,1	-
32	2335538.77	425356.25	Картометрический	0,1	-
33	2335538.29	425356.21	Картометрический	0,1	-
34	2335533.66	425335.71	Картометрический	0,1	-
35	2335471.93	425330.16	Картометрический	0,1	-
36	2335471.83	425330.15	Картометрический	0,1	-
37	2335425.39	425326.46	Картометрический	0,1	-
38	2335400.68	425324.55	Картометрический	0,1	-
39	2335400.21	425324.53	Картометрический	0,1	-
40	2335379.34	425323.89	Картометрический	0,1	-
41	2335378.78	425323.89	Картометрический	0,1	-
42	2335359.31	425324.40	Картометрический	0,1	-
43	2335358.96	425324.42	Картометрический	0,1	-
44	2335342.42	425325.43	Картометрический	0,1	-
45	2335341.88	425325.48	Картометрический	0,1	-
46	2335322.15	425327.77	Картометрический	0,1	-
1	2335274.90	425333.50	Картометрический	0,1	-

3. Сведения о характерных точках части (частей) границы объекта

Обозначение характерных точек границ	Координаты, м		Метод определения координат характерной точки	Средняя квадратическая погрешность положения характерной точки (Mf), м	Описание обозначения точки на местности (при наличии)
	X	Y			
1	2	3	4	5	6
-	-	-	-	-	-

Раздел 3

Сведения о местоположении измененных (уточненных) границ объекта

1. Система координат -

2. Сведения о характерных точках границ объекта

Обозначение характерных точек границ	Существующие координаты, м		Измененные (уточненные) координаты, м		Метод определения координат характерной точки	Средняя квадратическая погрешность положения характерной точки (Mf), м	Описание обозначения точки на местности (при наличии)
	X	Y	X	Y			
1	2	3	4	5	6	7	8
-	-	-	-	-	-	-	

3. Сведения о характерных точках части (частей) границы объекта

Обозначение характерных точек границ	Существующие координаты, м		Измененные (уточненные) координаты, м		Метод определения координат характерной точки	Средняя квадратическая погрешность положения характерной точки (Mf), м	Описание обозначения точки на местности (при наличии)
	X	Y	X	Y			
1	2	3	4	5	6	7	8
-	-	-	-	-	-	-	

Раздел 4

План границ объекта



Масштаб 1:6 000

Условные обозначения:

- - граница объекта, местоположение которого описано
- - границы муниципальных образований
- - границы зон с особыми условиями использования территорий
- - границы земельных участков по сведениям ЕГРН
- - поворотная точка границ объекта

Подпись _____ Дата « ____ » _____ 20__ г.

Место для оттиска печати лица, составившего описание местоположения границ объекта

ОПИСАНИЕ МЕСТОПОЛОЖЕНИЯ ГРАНИЦ

д. Петряиха

(наименование объекта, местоположение границ которого описано (далее - объект))

Раздел 1

Сведения об объекте

№ п/п	Характеристики объекта	Описание характеристик
1	2	3
1.	Местоположение объекта	Московская область, городской округ Шатура
2.	Площадь объекта +/- величина погрешности определения площади (Р +/- Дельта Р)	483990 кв. м ± 243 кв. м
3.	Иные характеристики объекта	

Раздел 2

Сведения о местоположении границ объекта

1. Система координат МСК-50, зона 2

2. Сведения о характерных точках границ объекта

Обозначение характерных точек границ	Координаты, м		Метод определения координат характерной точки	Средняя квадратическая погрешность положения характерной точки (Мг), м	Описание обозначения точки на местности (при наличии)
	X	Y			
1	2	3	4	5	6
Участок 1					
1	2337755.74	417802.09	Картометрический	0,1	-
2	2337727.14	417786.27	Картометрический	0,1	-
3	2337050.78	417361.50	Картометрический	0,1	-
4	2337030.27	417383.16	Картометрический	0,1	-
5	2336902.94	417316.02	Картометрический	0,1	-
6	2336849.36	417390.11	Картометрический	0,1	-
7	2336722.36	417328.59	Картометрический	0,1	-
8	2336757.41	417257.82	Картометрический	0,1	-
9	2336839.43	417204.24	Картометрический	0,1	-
10	2336654.22	417089.48	Картометрический	0,1	-
11	2336517.48	416961.65	Картометрический	0,1	-
12	2336639.35	416871.30	Картометрический	0,1	-
13	2336695.32	416870.23	Картометрический	0,1	-
14	2336718.10	416837.35	Картометрический	0,1	-
15	2336740.88	416804.47	Картометрический	0,1	-
16	2336775.97	416752.71	Картометрический	0,1	-
17	2336801.00	416781.99	Картометрический	0,1	-
18	2336959.63	416875.65	Картометрический	0,1	-
19	2336978.81	416888.45	Картометрический	0,1	-
20	2337165.16	417024.61	Картометрический	0,1	-
21	2337413.53	417190.09	Картометрический	0,1	-
22	2337789.76	417421.26	Картометрический	0,1	-
23	2337795.37	417424.23	Картометрический	0,1	-
24	2337790.44	417445.11	Картометрический	0,1	-
25	2337790.32	417445.69	Картометрический	0,1	-
26	2337786.47	417467.69	Картометрический	0,1	-

Раздел 2

Сведения о местоположении границ объекта

Обозначение характерных точек границ	Координаты, м		Метод определения координат характерной точки	Средняя квадратическая погрешность положения характерной точки (Mf), м	Описание обозначения точки на местности (при наличии)
	X	Y			
1	2	3	4	5	6
27	2337786.42	417468.02	Картометрический	0,1	-
28	2337782.99	417492.44	Картометрический	0,1	-
29	2337782.97	417492.61	Картометрический	0,1	-
30	2337780.54	417512.35	Картометрический	0,1	-
31	2337780.52	417512.53	Картометрический	0,1	-
32	2337778.51	417531.69	Картометрический	0,1	-
33	2337778.50	417531.83	Картометрический	0,1	-
34	2337774.23	417579.09	Картометрический	0,1	-
35	2337774.22	417579.26	Картометрический	0,1	-
36	2337772.14	417607.67	Картометрический	0,1	-
37	2337772.07	417608.27	Картометрический	0,1	-
38	2337777.05	417608.80	Картометрический	0,1	-
39	2337775.50	417622.43	Картометрический	0,1	-
40	2337770.51	417622.05	Картометрический	0,1	-
41	2337769.66	417629.64	Картометрический	0,1	-
42	2337769.64	417629.79	Картометрический	0,1	-
43	2337767.38	417652.78	Картометрический	0,1	-
44	2337765.21	417674.35	Картометрический	0,1	-
45	2337765.20	417674.47	Картометрический	0,1	-
46	2337762.77	417701.82	Картометрический	0,1	-
47	2337762.75	417702.15	Картометрический	0,1	-
48	2337759.74	417756.35	Картометрический	0,1	-
49	2337757.01	417793.53	Картометрический	0,1	-
1	2337755.74	417802.09	Картометрический	0,1	-

Раздел 2

Сведения о местоположении границ объекта

3. Сведения о характерных точках части (частей) границы объекта

Обозначение характерных точек границ	Координаты, м		Метод определения координат характерной точки	Средняя квадратическая погрешность положения характерной точки (M _t), м	Описание обозначения точки на местности (при наличии)
	X	Y			
1	2	3	4	5	6
-	-	-	-	-	-

Раздел 3

Сведения о местоположении измененных (уточненных) границ объекта

1. Система координат -

2. Сведения о характерных точках границ объекта

Обозначение характерных точек границ	Существующие координаты, м		Измененные (уточненные) координаты, м		Метод определения координат характерной точки	Средняя квадратическая погрешность положения характерной точки (Mf), м	Описание обозначения точки на местности (при наличии)
	X	Y	X	Y			
1	2	3	4	5	6	7	8
-	-	-	-	-	-	-	

3. Сведения о характерных точках части (частей) границы объекта

Обозначение характерных точек границ	Существующие координаты, м		Измененные (уточненные) координаты, м		Метод определения координат характерной точки	Средняя квадратическая погрешность положения характерной точки (Mf), м	Описание обозначения точки на местности (при наличии)
	X	Y	X	Y			
1	2	3	4	5	6	7	8
-	-	-	-	-	-	-	

Раздел 4
План границ объекта



Масштаб 1:6 500

Условные обозначения:

- - граница объекта, местоположение которого описано
- - границы муниципальных образований
- - границы зон с особыми условиями использования территорий
- - границы земельных участков по сведениям ЕГРН
- - поворотная точка границ объекта

Подпись _____ Дата « ____ » _____ 20__ г.

Место для оттиска печати лица, составившего описание местоположения границ объекта

ОПИСАНИЕ МЕСТОПОЛОЖЕНИЯ ГРАНИЦ

д. Пиравино

(наименование объекта, местоположение границ которого описано (далее - объект))

Раздел 1

Сведения об объекте

№ п/п	Характеристики объекта	Описание характеристик
1	2	3
1.	Местоположение объекта	Московская область, городской округ Шатура
2.	Площадь объекта +/- величина погрешности определения площади (Р +/- Дельта Р)	115732 кв. м ± 119 кв. м
3.	Иные характеристики объекта	

Раздел 2

Сведения о местоположении границ объекта

1. Система координат МСК-50, зона 2

2. Сведения о характерных точках границ объекта

Обозначение характерных точек границ	Координаты, м		Метод определения координат характерной точки	Средняя квадратическая погрешность положения характерной точки (Мг), м	Описание обозначения точки на местности (при наличии)
	X	Y			
1	2	3	4	5	6
Участок 1					
1	2331480.70	429870.39	Картометрический	0,1	-
2	2331481.62	429870.68	Картометрический	0,1	-
3	2331498.71	429855.17	Картометрический	0,1	-
4	2331499.03	429854.88	Картометрический	0,1	-
5	2331501.53	429852.70	Картометрический	0,1	-
6	2331501.56	429868.78	Картометрический	0,1	-
7	2331501.60	429883.61	Картометрический	0,1	-
8	2331501.63	429898.43	Картометрический	0,1	-
9	2331521.48	429880.42	Картометрический	0,1	-
10	2331547.07	429858.07	Картометрический	0,1	-
11	2331574.32	429834.06	Картометрический	0,1	-
12	2331613.45	429799.69	Картометрический	0,1	-
13	2331617.91	429795.83	Картометрический	0,1	-
14	2331619.01	429780.35	Картометрический	0,1	-
15	2331620.11	429764.86	Картометрический	0,1	-
16	2331620.51	429759.36	Картометрический	0,1	-
17	2331614.06	429764.55	Картометрический	0,1	-
18	2331623.83	429632.57	Картометрический	0,1	-
19	2331629.52	429335.76	Картометрический	0,1	-
20	2331600.45	429276.43	Картометрический	0,1	-
21	2331452.04	429289.42	Картометрический	0,1	-
22	2331387.99	429296.16	Картометрический	0,1	-
23	2331374.43	429315.15	Картометрический	0,1	-
24	2331351.04	429355.87	Картометрический	0,1	-
25	2331350.16	429390.10	Картометрический	0,1	-
26	2331357.87	429428.61	Картометрический	0,1	-

Раздел 2

Сведения о местоположении границ объекта

Обозначение характерных точек границ	Координаты, м		Метод определения координат характерной точки	Средняя квадратическая погрешность положения характерной точки (Мг), м	Описание обозначения точки на местности (при наличии)
	X	Y			
1	2	3	4	5	6
27	2331371.46	429512.74	Картометрический	0,1	-
28	2331382.61	429564.18	Картометрический	0,1	-
29	2331395.76	429589.61	Картометрический	0,1	-
30	2331426.52	429611.91	Картометрический	0,1	-
31	2331470.17	429633.31	Картометрический	0,1	-
32	2331489.04	429656.99	Картометрический	0,1	-
33	2331492.65	429676.69	Картометрический	0,1	-
34	2331490.41	429725.94	Картометрический	0,1	-
35	2331482.91	429772.49	Картометрический	0,1	-
36	2331480.80	429798.91	Картометрический	0,1	-
37	2331479.72	429849.95	Картометрический	0,1	-
1	2331480.70	429870.39	Картометрический	0,1	-

3. Сведения о характерных точках части (частей) границы объекта

Обозначение характерных точек границ	Координаты, м		Метод определения координат характерной точки	Средняя квадратическая погрешность положения характерной точки (Мг), м	Описание обозначения точки на местности (при наличии)
	X	Y			
1	2	3	4	5	6
-	-	-	-	-	-

Раздел 3

Сведения о местоположении измененных (уточненных) границ объекта

1. Система координат -

2. Сведения о характерных точках границ объекта

Обозначение характерных точек границ	Существующие координаты, м		Измененные (уточненные) координаты, м		Метод определения координат характерной точки	Средняя квадратическая погрешность положения характерной точки (Mf), м	Описание обозначения точки на местности (при наличии)
	X	Y	X	Y			
1	2	3	4	5	6	7	8
-	-	-	-	-	-	-	

3. Сведения о характерных точках части (частей) границы объекта

Обозначение характерных точек границ	Существующие координаты, м		Измененные (уточненные) координаты, м		Метод определения координат характерной точки	Средняя квадратическая погрешность положения характерной точки (Mf), м	Описание обозначения точки на местности (при наличии)
	X	Y	X	Y			
1	2	3	4	5	6	7	8
-	-	-	-	-	-	-	

Раздел 4

План границ объекта



Масштаб 1:3 500

Условные обозначения:

- - граница объекта, местоположение которого описано
- - границы муниципальных образований
- - границы зон с особыми условиями использования территорий
- - границы земельных участков по сведениям ЕГРН
- - поворотная точка границ объекта

Подпись _____ Дата « ____ » _____ 20__ г.

Место для оттиска печати лица, составившего описание местоположения границ объекта

ОПИСАНИЕ МЕСТОПОЛОЖЕНИЯ ГРАНИЦ

д. Погостище

(наименование объекта, местоположение границ которого описано (далее - объект))

Раздел 1

Сведения об объекте

№ п/п	Характеристики объекта	Описание характеристик
1	2	3
1.	Местоположение объекта	Московская область, городской округ Шатура
2.	Площадь объекта +/- величина погрешности определения площади (Р +/- Дельта Р)	621964 кв. м ± 276 кв. м
3.	Иные характеристики объекта	

Раздел 2

Сведения о местоположении границ объекта

1. Система координат МСК-50, зона 2

2. Сведения о характерных точках границ объекта

Обозначение характерных точек границ	Координаты, м		Метод определения координат характерной точки	Средняя квадратическая погрешность положения характерной точки (Мп), м	Описание обозначения точки на местности (при наличии)
	X	Y			
1	2	3	4	5	6
Участок 1					
1	2353478.19	420339.51	Картометрический	0,1	-
2	2353489.39	420339.53	Картометрический	0,1	-
3	2353501.41	420337.58	Картометрический	0,1	-
4	2353536.97	420335.95	Картометрический	0,1	-
5	2353573.81	420270.78	Картометрический	0,1	-
6	2353552.12	420199.17	Картометрический	0,1	-
7	2353553.69	420146.50	Картометрический	0,1	-
8	2353556.74	420018.16	Картометрический	0,1	-
9	2353596.28	420014.82	Картометрический	0,1	-
10	2353592.19	419955.06	Картометрический	0,1	-
11	2353643.40	419928.53	Картометрический	0,1	-
12	2353655.76	419885.71	Картометрический	0,1	-
13	2353658.23	419776.99	Картометрический	0,1	-
14	2353704.35	419774.52	Картометрический	0,1	-
15	2353704.35	419624.62	Картометрический	0,1	-
16	2353647.52	419631.21	Картометрический	0,1	-
17	2353599.75	419480.49	Картометрический	0,1	-
18	2353556.88	419470.24	Картометрический	0,1	-
19	2353499.27	419438.48	Картометрический	0,1	-
20	2353395.50	419346.23	Картометрический	0,1	-
21	2353206.89	418987.95	Картометрический	0,1	-
22	2353148.09	418950.88	Картометрический	0,1	-
23	2353141.97	418945.75	Картометрический	0,1	-
24	2353136.99	418921.53	Картометрический	0,1	-
25	2353129.89	418886.99	Картометрический	0,1	-
26	2353123.84	418857.61	Картометрический	0,1	-

Раздел 2

Сведения о местоположении границ объекта

Обозначение характерных точек границ	Координаты, м		Метод определения координат характерной точки	Средняя квадратическая погрешность положения характерной точки (Mf), м	Описание обозначения точки на местности (при наличии)
	X	Y			
1	2	3	4	5	6
27	2352961.12	418804.86	Картометрический	0,1	-
28	2352925.20	418764.96	Картометрический	0,1	-
29	2352902.11	418785.74	Картометрический	0,1	-
30	2352827.19	418761.46	Картометрический	0,1	-
31	2352747.27	418748.04	Картометрический	0,1	-
32	2352657.30	418748.69	Картометрический	0,1	-
33	2352619.10	418782.69	Картометрический	0,1	-
34	2352551.75	418883.03	Картометрический	0,1	-
35	2352474.72	419034.66	Картометрический	0,1	-
36	2352472.56	419038.63	Картометрический	0,1	-
37	2352610.02	419081.63	Картометрический	0,1	-
38	2352677.31	419138.12	Картометрический	0,1	-
39	2352728.28	419159.37	Картометрический	0,1	-
40	2352752.60	419187.31	Картометрический	0,1	-
41	2352766.41	419176.32	Картометрический	0,1	-
42	2352834.04	419210.25	Картометрический	0,1	-
43	2352914.69	419239.26	Картометрический	0,1	-
44	2352966.41	419270.71	Картометрический	0,1	-
45	2352993.06	419301.86	Картометрический	0,1	-
46	2353041.69	419371.44	Картометрический	0,1	-
47	2353059.98	419460.18	Картометрический	0,1	-
48	2353073.23	419507.22	Картометрический	0,1	-
49	2353077.63	419527.15	Картометрический	0,1	-
50	2353089.71	419554.02	Картометрический	0,1	-
51	2353093.97	419645.76	Картометрический	0,1	-
52	2353164.47	419642.83	Картометрический	0,1	-
53	2353159.45	419792.07	Картометрический	0,1	-
54	2353160.05	419802.28	Картометрический	0,1	-
55	2353231.14	419810.90	Картометрический	0,1	-
56	2353461.82	419811.99	Картометрический	0,1	-

Раздел 2

Сведения о местоположении границ объекта

Обозначение характерных точек границ	Координаты, м		Метод определения координат характерной точки	Средняя квадратическая погрешность положения характерной точки (Mf), м	Описание обозначения точки на местности (при наличии)
	X	Y			
1	2	3	4	5	6
57	2353457.63	419897.51	Картометрический	0,1	-
58	2353462.80	419897.73	Картометрический	0,1	-
59	2353469.24	419897.73	Картометрический	0,1	-
60	2353469.24	419897.76	Картометрический	0,1	-
61	2353468.88	419903.91	Картометрический	0,1	-
62	2353467.25	419928.61	Картометрический	0,1	-
63	2353467.24	419928.69	Картометрический	0,1	-
64	2353465.85	419952.88	Картометрический	0,1	-
65	2353464.51	419975.31	Картометрический	0,1	-
66	2353463.52	419991.30	Картометрический	0,1	-
67	2353463.52	419991.43	Картометрический	0,1	-
68	2353462.47	420012.67	Картометрический	0,1	-
69	2353461.66	420029.56	Картометрический	0,1	-
70	2353460.44	420051.56	Картометрический	0,1	-
71	2353459.33	420070.15	Картометрический	0,1	-
72	2353459.32	420070.34	Картометрический	0,1	-
73	2353458.28	420095.83	Картометрический	0,1	-
74	2353456.95	420117.83	Картометрический	0,1	-
75	2353455.90	420136.44	Картометрический	0,1	-
76	2353455.89	420136.79	Картометрический	0,1	-
77	2353455.48	420155.29	Картометрический	0,1	-
78	2353454.67	420179.55	Картометрический	0,1	-
79	2353454.66	420179.64	Картометрический	0,1	-
80	2353454.14	420201.16	Картометрический	0,1	-
81	2353454.14	420201.35	Картометрический	0,1	-
82	2353454.02	420223.83	Картометрический	0,1	-
83	2353453.79	420242.76	Картометрический	0,1	-
84	2353453.79	420243.00	Картометрический	0,1	-
85	2353453.96	420257.89	Картометрический	0,1	-
86	2353453.98	420258.29	Картометрический	0,1	-

Раздел 2

Сведения о местоположении границ объекта

Обозначение характерных точек границ	Координаты, м		Метод определения координат характерной точки	Средняя квадратическая погрешность положения характерной точки (Mf), м	Описание обозначения точки на местности (при наличии)
	X	Y			
1	2	3	4	5	6
87	2353454.85	420275.22	Картометрический	0,1	-
88	2353455.49	420291.18	Картометрический	0,1	-
89	2353456.24	420309.16	Картометрический	0,1	-
90	2353456.25	420309.36	Картометрический	0,1	-
91	2353457.30	420326.25	Картометрический	0,1	-
92	2353458.23	420340.71	Картометрический	0,1	-
93	2353459.21	420361.23	Картометрический	0,1	-
94	2353459.23	420361.55	Картометрический	0,1	-
95	2353460.43	420376.49	Картометрический	0,1	-
96	2353460.89	420391.29	Картометрический	0,1	-
97	2353461.23	420404.04	Картометрический	0,1	-
98	2353460.89	420418.27	Картометрический	0,1	-
99	2353460.43	420430.82	Картометрический	0,1	-
100	2353460.26	420433.13	Картометрический	0,1	-
101	2353460.69	420433.67	Картометрический	0,1	-
102	2353459.96	420437.21	Картометрический	0,1	-
103	2353459.48	420443.61	Картометрический	0,1	-
104	2353458.14	420454.78	Картометрический	0,1	-
105	2353456.35	420465.36	Картометрический	0,1	-
106	2353453.25	420480.34	Картометрический	0,1	-
107	2353450.74	420489.47	Картометрический	0,1	-
108	2353447.50	420500.34	Картометрический	0,1	-
109	2353445.79	420505.56	Картометрический	0,1	-
110	2353445.70	420505.97	Картометрический	0,1	-
111	2353447.39	420551.89	Картометрический	0,1	-
112	2353452.70	420541.00	Картометрический	0,1	-
113	2353452.82	420540.75	Картометрический	0,1	-
114	2353458.70	420527.83	Картометрический	0,1	-
115	2353458.83	420527.52	Картометрический	0,1	-
116	2353462.50	420518.68	Картометрический	0,1	-

Раздел 2

Сведения о местоположении границ объекта

Обозначение характерных точек границ	Координаты, м		Метод определения координат характерной точки	Средняя квадратическая погрешность положения характерной точки (Mf), м	Описание обозначения точки на местности (при наличии)
	X	Y			
1	2	3	4	5	6
117	2353462.76	420517.97	Картометрический	0,1	-
118	2353466.53	420506.50	Картометрический	0,1	-
119	2353466.70	420506.15	Картометрический	0,1	-
120	2353469.95	420495.03	Картометрический	0,1	-
121	2353470.00	420494.87	Картометрический	0,1	-
122	2353472.62	420485.33	Картометрический	0,1	-
123	2353472.77	420484.71	Картометрический	0,1	-
124	2353475.97	420469.23	Картометрический	0,1	-
125	2353476.03	420468.88	Картометрический	0,1	-
126	2353477.90	420457.88	Картометрический	0,1	-
127	2353477.96	420457.40	Картометрический	0,1	-
128	2353479.36	420445.77	Картометрический	0,1	-
129	2353479.40	420445.32	Картометрический	0,1	-
130	2353480.39	420432.12	Картометрический	0,1	-
131	2353480.41	420431.73	Картометрический	0,1	-
132	2353480.88	420418.94	Картометрический	0,1	-
133	2353480.88	420418.81	Картометрический	0,1	-
134	2353481.23	420404.27	Картометрический	0,1	-
135	2353481.23	420403.76	Картометрический	0,1	-
136	2353480.88	420390.69	Картометрический	0,1	-
137	2353480.42	420375.62	Картометрический	0,1	-
138	2353480.39	420375.13	Картометрический	0,1	-
139	2353479.18	420360.11	Картометрический	0,1	-
140	2353478.20	420339.67	Картометрический	0,1	-
1	2353478.19	420339.51	Картометрический	0,1	-

Раздел 2

Сведения о местоположении границ объекта

3. Сведения о характерных точках части (частей) границы объекта

Обозначение характерных точек границ	Координаты, м		Метод определения координат характерной точки	Средняя квадратическая погрешность положения характерной точки (M _t), м	Описание обозначения точки на местности (при наличии)
	X	Y			
1	2	3	4	5	6
-	-	-	-	-	-

Раздел 3

Сведения о местоположении измененных (уточненных) границ объекта

1. Система координат -

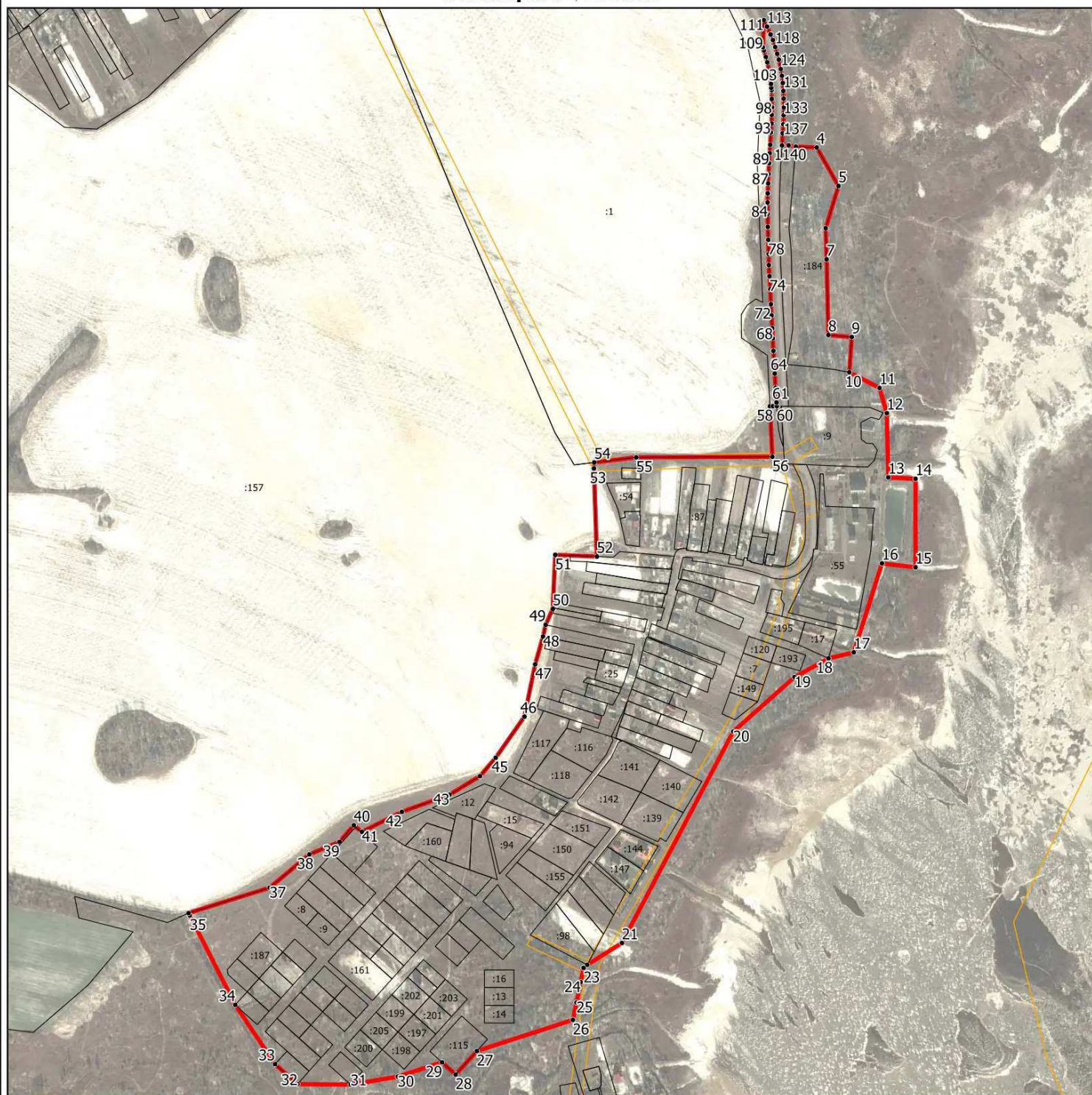
2. Сведения о характерных точках границ объекта

Обозначение характерных точек границ	Существующие координаты, м		Измененные (уточненные) координаты, м		Метод определения координат характерной точки	Средняя квадратическая погрешность положения характерной точки (Mf), м	Описание обозначения точки на местности (при наличии)
	X	Y	X	Y			
1	2	3	4	5	6	7	8
-	-	-	-	-	-	-	

3. Сведения о характерных точках части (частей) границы объекта

Обозначение характерных точек границ	Существующие координаты, м		Измененные (уточненные) координаты, м		Метод определения координат характерной точки	Средняя квадратическая погрешность положения характерной точки (Mf), м	Описание обозначения точки на местности (при наличии)
	X	Y	X	Y			
1	2	3	4	5	6	7	8
-	-	-	-	-	-	-	

Раздел 4
План границ объекта



Масштаб 1:9 000

Условные обозначения:

- - граница объекта, местоположение которого описано
- - границы муниципальных образований
- - границы зон с особыми условиями использования территорий
- - границы земельных участков по сведениям ЕГРН
- - поворотная точка границ объекта

Подпись _____ Дата « _____ » _____ 20__ г.

Место для оттиска печати лица, составившего описание местоположения границ объекта

ОПИСАНИЕ МЕСТОПОЛОЖЕНИЯ ГРАНИЦ

д. Подлесная

(наименование объекта, местоположение границ которого описано (далее - объект))

Раздел 1

Сведения об объекте

№ п/п	Характеристики объекта	Описание характеристик
1	2	3
1.	Местоположение объекта	Московская область, городской округ Шатура
2.	Площадь объекта +/- величина погрешности определения площади (Р +/- Дельта Р)	424387 кв. м ± 228 кв. м
3.	Иные характеристики объекта	

Раздел 2

Сведения о местоположении границ объекта

1. Система координат МСК-50, зона 2

2. Сведения о характерных точках границ объекта

Обозначение характерных точек границ	Координаты, м		Метод определения координат характерной точки	Средняя квадратическая погрешность положения характерной точки (Мт), м	Описание обозначения точки на местности (при наличии)
	X	Y			
1	2	3	4	5	6
Участок 1					
1	2334954.81	412104.39	Картометрический	0,1	-
2	2334941.74	412098.34	Картометрический	0,1	-
3	2334941.72	412098.28	Картометрический	0,1	-
4	2334759.06	412236.25	Картометрический	0,1	-
5	2334682.19	412221.66	Картометрический	0,1	-
6	2334647.29	412162.55	Картометрический	0,1	-
7	2334596.41	412182.03	Картометрический	0,1	-
8	2334574.16	412170.34	Картометрический	0,1	-
9	2334558.87	412152.30	Картометрический	0,1	-
10	2334549.32	412128.51	Картометрический	0,1	-
11	2334541.90	412107.05	Картометрический	0,1	-
12	2334533.10	412091.83	Картометрический	0,1	-
13	2334520.85	412083.44	Картометрический	0,1	-
14	2334510.18	412079.35	Картометрический	0,1	-
15	2334495.20	412079.42	Картометрический	0,1	-
16	2334486.42	412085.15	Картометрический	0,1	-
17	2334488.32	412093.19	Картометрический	0,1	-
18	2334523.51	412148.27	Картометрический	0,1	-
19	2334505.35	412159.72	Картометрический	0,1	-
20	2334472.29	412163.94	Картометрический	0,1	-
21	2334467.15	412170.09	Картометрический	0,1	-
22	2334461.35	412170.13	Картометрический	0,1	-
23	2334457.10	412165.91	Картометрический	0,1	-
24	2334452.98	412157.14	Картометрический	0,1	-
25	2334452.68	412149.11	Картометрический	0,1	-
26	2334456.81	412134.33	Картометрический	0,1	-

Раздел 2

Сведения о местоположении границ объекта

Обозначение характерных точек границ	Координаты, м		Метод определения координат характерной точки	Средняя квадратическая погрешность положения характерной точки (Mf), м	Описание обозначения точки на местности (при наличии)
	X	Y			
1	2	3	4	5	6
27	2334463.11	412125.46	Картометрический	0,1	-
28	2334459.77	412118.39	Картометрический	0,1	-
29	2334449.53	412116.45	Картометрический	0,1	-
30	2334440.46	412120.85	Картометрический	0,1	-
31	2334423.50	412120.72	Картометрический	0,1	-
32	2334424.15	412153.76	Картометрический	0,1	-
33	2334417.84	412162.46	Картометрический	0,1	-
34	2334343.46	412198.69	Картометрический	0,1	-
35	2334329.18	412198.59	Картометрический	0,1	-
36	2334321.28	412179.78	Картометрический	0,1	-
37	2334308.83	412173.44	Картометрический	0,1	-
38	2334296.26	412184.06	Картометрический	0,1	-
39	2334274.52	412224.97	Картометрический	0,1	-
40	2334244.88	412249.75	Картометрический	0,1	-
41	2334204.00	412224.44	Картометрический	0,1	-
42	2334226.53	412195.15	Картометрический	0,1	-
43	2334237.81	412175.28	Картометрический	0,1	-
44	2334186.02	412192.52	Картометрический	0,1	-
45	2334186.21	412187.57	Картометрический	0,1	-
46	2334186.56	412178.14	Картометрический	0,1	-
47	2334176.60	412176.66	Картометрический	0,1	-
48	2334176.45	412176.64	Картометрический	0,1	-
49	2334166.21	412187.23	Картометрический	0,1	-
50	2334165.66	412187.81	Картометрический	0,1	-
51	2334160.04	412203.38	Картометрический	0,1	-
52	2334159.80	412237.38	Картометрический	0,1	-
53	2334150.54	412276.86	Картометрический	0,1	-
54	2334146.73	412282.56	Картометрический	0,1	-
55	2334133.17	412294.97	Картометрический	0,1	-
56	2334105.69	412321.22	Картометрический	0,1	-

Раздел 2

Сведения о местоположении границ объекта

Обозначение характерных точек границ	Координаты, м		Метод определения координат характерной точки	Средняя квадратическая погрешность положения характерной точки (Mf), м	Описание обозначения точки на местности (при наличии)
	X	Y			
1	2	3	4	5	6
57	2334083.17	412357.09	Картометрический	0,1	-
58	2334076.29	412426.98	Картометрический	0,1	-
59	2334061.28	412450.19	Картометрический	0,1	-
60	2334058.63	412449.69	Картометрический	0,1	-
61	2334003.02	412482.15	Картометрический	0,1	-
62	2333998.40	412504.41	Картометрический	0,1	-
63	2333983.94	412529.28	Картометрический	0,1	-
64	2333918.95	412556.38	Картометрический	0,1	-
65	2333824.96	412581.61	Картометрический	0,1	-
66	2333826.77	412587.90	Картометрический	0,1	-
67	2333830.18	412599.71	Картометрический	0,1	-
68	2333831.87	412605.49	Картометрический	0,1	-
69	2333899.13	412588.01	Картометрический	0,1	-
70	2333893.66	412607.57	Картометрический	0,1	-
71	2333882.08	412635.81	Картометрический	0,1	-
72	2333871.28	412655.34	Картометрический	0,1	-
73	2333864.74	412655.30	Картометрический	0,1	-
74	2333873.12	412671.60	Картометрический	0,1	-
75	2333869.41	412671.77	Картометрический	0,1	-
76	2333885.27	412711.09	Картометрический	0,1	-
77	2333957.28	412734.45	Картометрический	0,1	-
78	2334087.26	412718.34	Картометрический	0,1	-
79	2334210.24	412702.69	Картометрический	0,1	-
80	2334314.74	412693.30	Картометрический	0,1	-
81	2334301.05	412597.03	Картометрический	0,1	-
82	2334511.74	412600.67	Картометрический	0,1	-
83	2334743.84	412604.67	Картометрический	0,1	-
84	2334763.97	412597.15	Картометрический	0,1	-
85	2334764.79	412596.37	Картометрический	0,1	-
86	2334841.14	412560.71	Картометрический	0,1	-

Раздел 2

Сведения о местоположении границ объекта

Обозначение характерных точек границ	Координаты, м		Метод определения координат характерной точки	Средняя квадратическая погрешность положения характерной точки (Mf), м	Описание обозначения точки на местности (при наличии)
	X	Y			
1	2	3	4	5	6
87	2334869.92	412526.50	Картометрический	0,1	-
88	2334879.86	412506.05	Картометрический	0,1	-
89	2334908.01	412464.66	Картометрический	0,1	-
90	2334926.75	412447.53	Картометрический	0,1	-
91	2334937.07	412448.02	Картометрический	0,1	-
92	2334942.66	412441.39	Картометрический	0,1	-
93	2334947.11	412436.19	Картометрический	0,1	-
94	2334937.85	412435.74	Картометрический	0,1	-
95	2334990.64	412379.29	Картометрический	0,1	-
96	2334971.53	412359.99	Картометрический	0,1	-
97	2335037.68	412263.19	Картометрический	0,1	-
98	2334976.82	412251.79	Картометрический	0,1	-
99	2334981.14	412209.01	Картометрический	0,1	-
100	2334986.12	412200.49	Картометрический	0,1	-
101	2335000.13	412198.72	Картометрический	0,1	-
102	2335011.74	412196.67	Картометрический	0,1	-
103	2335021.95	412190.94	Картометрический	0,1	-
104	2335022.79	412185.06	Картометрический	0,1	-
105	2335011.90	412178.06	Картометрический	0,1	-
106	2334990.79	412157.98	Картометрический	0,1	-
107	2334979.23	412153.62	Картометрический	0,1	-
108	2334966.46	412145.23	Картометрический	0,1	-
109	2334961.49	412137.38	Картометрический	0,1	-
110	2334957.41	412128.34	Картометрический	0,1	-
1	2334954.81	412104.39	Картометрический	0,1	-

Раздел 2

Сведения о местоположении границ объекта

3. Сведения о характерных точках части (частей) границы объекта

Обозначение характерных точек границ	Координаты, м		Метод определения координат характерной точки	Средняя квадратическая погрешность положения характерной точки (M _t), м	Описание обозначения точки на местности (при наличии)
	X	Y			
1	2	3	4	5	6
-	-	-	-	-	-

Раздел 3

Сведения о местоположении измененных (уточненных) границ объекта

1. Система координат -

2. Сведения о характерных точках границ объекта

Обозначение характерных точек границ	Существующие координаты, м		Измененные (уточненные) координаты, м		Метод определения координат характерной точки	Средняя квадратическая погрешность положения характерной точки (Mf), м	Описание обозначения точки на местности (при наличии)
	X	Y	X	Y			
1	2	3	4	5	6	7	8
-	-	-	-	-	-	-	

3. Сведения о характерных точках части (частей) границы объекта

Обозначение характерных точек границ	Существующие координаты, м		Измененные (уточненные) координаты, м		Метод определения координат характерной точки	Средняя квадратическая погрешность положения характерной точки (Mf), м	Описание обозначения точки на местности (при наличии)
	X	Y	X	Y			
1	2	3	4	5	6	7	8
-	-	-	-	-	-	-	

Раздел 4

План границ объекта



Масштаб 1:6 000

Условные обозначения:

- - граница объекта, местоположение которого описано
- - границы муниципальных образований
- - границы зон с особыми условиями использования территорий
- - границы земельных участков по сведениям ЕГРН
- - поворотная точка границ объекта

Подпись _____ Дата « ____ » _____ 20__ г.

Место для оттиска печати лица, составившего описание местоположения границ объекта

ОПИСАНИЕ МЕСТОПОЛОЖЕНИЯ ГРАНИЦ

д. Пожога

(наименование объекта, местоположение границ которого описано (далее - объект))

Раздел 1

Сведения об объекте

№ п/п	Характеристики объекта	Описание характеристик
1	2	3
1.	Местоположение объекта	Московская область, городской округ Шатура
2.	Площадь объекта +/- величина погрешности определения площади (Р +/- Дельта Р)	315490 кв. м ± 197 кв. м
3.	Иные характеристики объекта	

Раздел 2

Сведения о местоположении границ объекта

1. Система координат МСК-50, зона 2

2. Сведения о характерных точках границ объекта

Обозначение характерных точек границ	Координаты, м		Метод определения координат характерной точки	Средняя квадратическая погрешность положения характерной точки (Мг), м	Описание обозначения точки на местности (при наличии)
	X	Y			
1	2	3	4	5	6
Участок 1					
1	2327530.46	432191.80	Картометрический	0,1	-
2	2327530.28	432191.79	Картометрический	0,1	-
3	2327528.37	432191.84	Картометрический	0,1	-
4	2327510.25	432194.11	Картометрический	0,1	-
5	2327509.86	432194.17	Картометрический	0,1	-
6	2327421.54	432208.77	Картометрический	0,1	-
7	2327321.75	432185.06	Картометрический	0,1	-
8	2327267.33	432175.26	Картометрический	0,1	-
9	2327206.46	432175.06	Картометрический	0,1	-
10	2327191.26	432180.54	Картометрический	0,1	-
11	2327196.94	432193.14	Картометрический	0,1	-
12	2327200.76	432199.62	Картометрический	0,1	-
13	2327191.57	432198.80	Картометрический	0,1	-
14	2327179.82	432197.75	Картометрический	0,1	-
15	2327172.49	432197.09	Картометрический	0,1	-
16	2327177.46	432214.25	Картометрический	0,1	-
17	2327178.91	432219.23	Картометрический	0,1	-
18	2327177.30	432219.23	Картометрический	0,1	-
19	2327171.45	432218.81	Картометрический	0,1	-
20	2327171.19	432218.38	Картометрический	0,1	-
21	2327121.20	432215.18	Картометрический	0,1	-
22	2327105.98	432214.21	Картометрический	0,1	-
23	2327096.31	432228.64	Картометрический	0,1	-
24	2327078.49	432255.23	Картометрический	0,1	-
25	2327057.65	432286.33	Картометрический	0,1	-
26	2327055.04	432290.23	Картометрический	0,1	-

Раздел 2

Сведения о местоположении границ объекта

Обозначение характерных точек границ	Координаты, м		Метод определения координат характерной точки	Средняя квадратическая погрешность положения характерной точки (Mf), м	Описание обозначения точки на местности (при наличии)
	X	Y			
1	2	3	4	5	6
27	2327044.79	432336.54	Картометрический	0,1	-
28	2327032.94	432390.10	Картометрический	0,1	-
29	2327002.99	432360.26	Картометрический	0,1	-
30	2326947.59	432441.96	Картометрический	0,1	-
31	2326845.24	432423.99	Картометрический	0,1	-
32	2326837.96	432478.62	Картометрический	0,1	-
33	2326925.69	432504.17	Картометрический	0,1	-
34	2326926.10	432568.57	Картометрический	0,1	-
35	2326929.51	432572.87	Картометрический	0,1	-
36	2327007.66	432639.60	Картометрический	0,1	-
37	2327142.03	432649.91	Картометрический	0,1	-
38	2327139.32	432699.32	Картометрический	0,1	-
39	2327139.96	432751.94	Картометрический	0,1	-
40	2327279.20	432777.07	Картометрический	0,1	-
41	2327299.57	432805.42	Картометрический	0,1	-
42	2327319.94	432833.77	Картометрический	0,1	-
43	2327341.52	432861.83	Картометрический	0,1	-
44	2327409.98	432811.82	Картометрический	0,1	-
45	2327563.71	432731.12	Картометрический	0,1	-
46	2327561.97	432670.33	Картометрический	0,1	-
47	2327557.02	432510.13	Картометрический	0,1	-
48	2327550.79	432360.54	Картометрический	0,1	-
49	2327550.78	432360.30	Картометрический	0,1	-
50	2327548.66	432283.82	Картометрический	0,1	-
51	2327548.65	432283.66	Картометрический	0,1	-
52	2327548.09	432253.25	Картометрический	0,1	-
53	2327547.58	432240.24	Картометрический	0,1	-
54	2327545.71	432230.03	Картометрический	0,1	-
55	2327542.74	432224.11	Картометрический	0,1	-
56	2327540.12	432221.15	Картометрический	0,1	-

Раздел 2

Сведения о местоположении границ объекта

Обозначение характерных точек границ	Координаты, м		Метод определения координат характерной точки	Средняя квадратическая погрешность положения характерной точки (Mf), м	Описание обозначения точки на местности (при наличии)
	X	Y			
1	2	3	4	5	6
57	2327539.41	432220.81	Картометрический	0,1	-
58	2327535.23	432219.68	Картометрический	0,1	-
59	2327532.22	432219.48	Картометрический	0,1	-
60	2327531.96	432214.51	Картометрический	0,1	-
61	2327531.79	432211.93	Картометрический	0,1	-
62	2327531.12	432201.87	Картометрический	0,1	-
1	2327530.46	432191.80	Картометрический	0,1	-

3. Сведения о характерных точках части (частей) границы объекта

Обозначение характерных точек границ	Координаты, м		Метод определения координат характерной точки	Средняя квадратическая погрешность положения характерной точки (Mf), м	Описание обозначения точки на местности (при наличии)
	X	Y			
1	2	3	4	5	6
-	-	-	-	-	-

Раздел 3

Сведения о местоположении измененных (уточненных) границ объекта

1. Система координат -

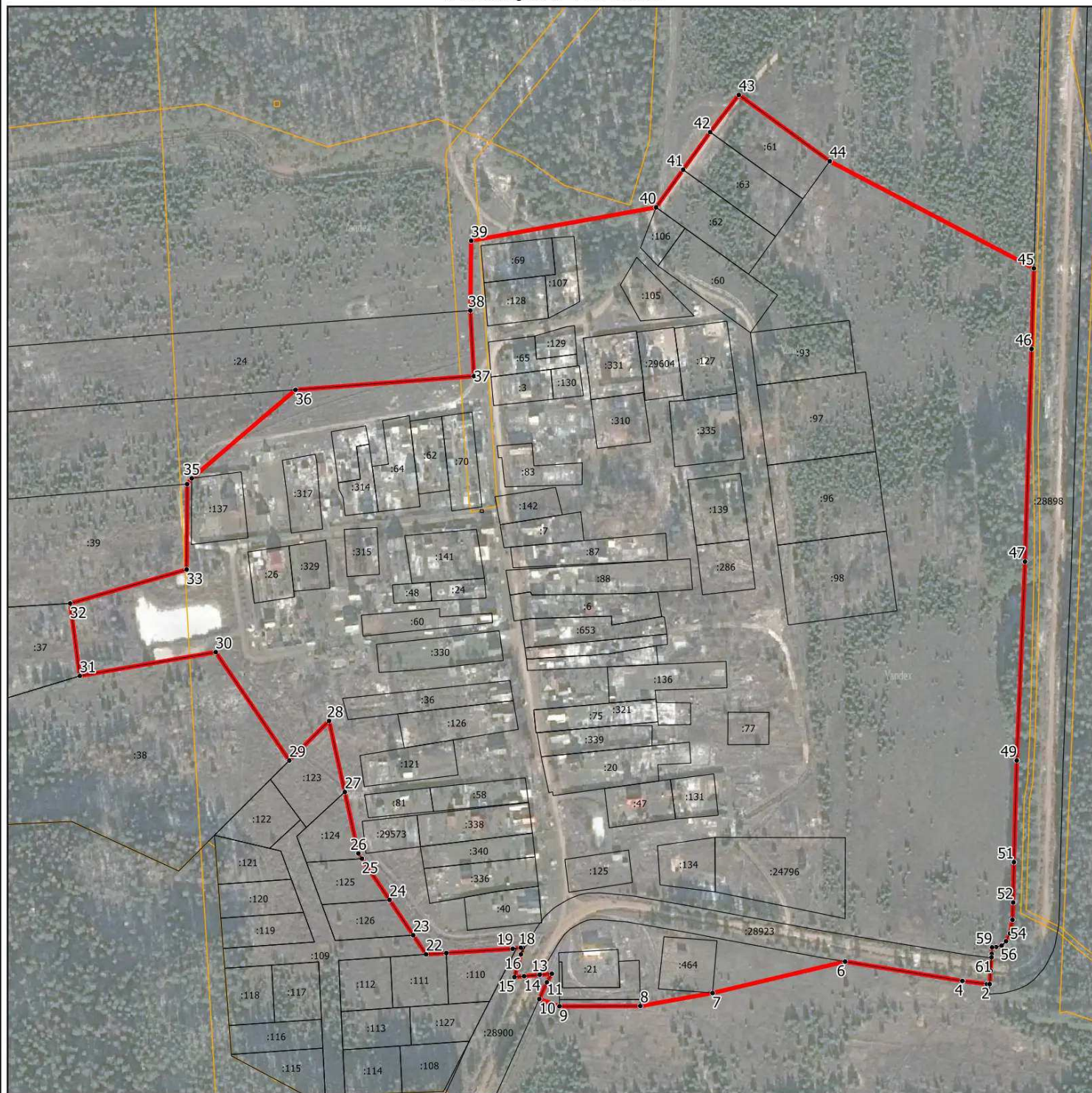
2. Сведения о характерных точках границ объекта

Обозначение характерных точек границ	Существующие координаты, м		Измененные (уточненные) координаты, м		Метод определения координат характерной точки	Средняя квадратическая погрешность положения характерной точки (Mf), м	Описание обозначения точки на местности (при наличии)
	X	Y	X	Y			
1	2	3	4	5	6	7	8
-	-	-	-	-	-	-	

3. Сведения о характерных точках части (частей) границы объекта

Обозначение характерных точек границ	Существующие координаты, м		Измененные (уточненные) координаты, м		Метод определения координат характерной точки	Средняя квадратическая погрешность положения характерной точки (Mf), м	Описание обозначения точки на местности (при наличии)
	X	Y	X	Y			
1	2	3	4	5	6	7	8
-	-	-	-	-	-	-	

Раздел 4
План границ объекта



Масштаб 1:4 000

Условные обозначения:

- - граница объекта, местоположение которого описано
- - границы муниципальных образований
- - границы зон с особыми условиями использования территорий
- - границы земельных участков по сведениям ЕГРН
- - поворотная точка границ объекта

Подпись _____ Дата « » 20__ г.

Место для оттиска печати лица, составившего описание местоположения границ объекта

ОПИСАНИЕ МЕСТОПОЛОЖЕНИЯ ГРАНИЦ

д. Поздняки

(наименование объекта, местоположение границ которого описано (далее - объект))

Раздел 1

Сведения об объекте

№ п/п	Характеристики объекта	Описание характеристик
1	2	3
1.	Местоположение объекта	Московская область, городской округ Шатура
2.	Площадь объекта +/- величина погрешности определения площади (Р +/- Дельта Р)	289981 кв. м ± 188 кв. м
3.	Иные характеристики объекта	

Раздел 2

Сведения о местоположении границ объекта

1. Система координат МСК-50, зона 2

2. Сведения о характерных точках границ объекта

Обозначение характерных точек границ	Координаты, м		Метод определения координат характерной точки	Средняя квадратическая погрешность положения характерной точки (Мт), м	Описание обозначения точки на местности (при наличии)
	X	Y			
1	2	3	4	5	6
Участок 1					
1	2306554.25	445889.31	Картометрический	0,1	-
2	2306521.43	445892.18	Картометрический	0,1	-
3	2306493.51	445892.37	Картометрический	0,1	-
4	2306395.96	445884.88	Картометрический	0,1	-
5	2306301.07	445885.74	Картометрический	0,1	-
6	2306237.78	445890.33	Картометрический	0,1	-
7	2306220.93	445896.97	Картометрический	0,1	-
8	2306202.56	445897.48	Картометрический	0,1	-
9	2306182.65	445889.82	Картометрический	0,1	-
10	2306012.85	445905.94	Картометрический	0,1	-
11	2305874.35	445912.28	Картометрический	0,1	-
12	2305752.12	445919.22	Картометрический	0,1	-
13	2305701.28	445910.02	Картометрический	0,1	-
14	2305694.17	445904.11	Картометрический	0,1	-
15	2305693.30	445879.00	Картометрический	0,1	-
16	2305695.05	445857.31	Картометрический	0,1	-
17	2305692.60	445827.92	Картометрический	0,1	-
18	2305695.19	445802.54	Картометрический	0,1	-
19	2305700.65	445792.94	Картометрический	0,1	-
20	2305714.99	445773.70	Картометрический	0,1	-
21	2305728.79	445704.62	Картометрический	0,1	-
22	2305734.85	445668.37	Картометрический	0,1	-
23	2305745.91	445660.49	Картометрический	0,1	-
24	2305776.56	445654.45	Картометрический	0,1	-
25	2305817.88	445647.96	Картометрический	0,1	-
26	2305874.13	445636.35	Картометрический	0,1	-

Раздел 2

Сведения о местоположении границ объекта

Обозначение характерных точек границ	Координаты, м		Метод определения координат характерной точки	Средняя квадратическая погрешность положения характерной точки (Mf), м	Описание обозначения точки на местности (при наличии)
	X	Y			
1	2	3	4	5	6
27	2305879.50	445631.06	Картометрический	0,1	-
28	2305879.95	445625.01	Картометрический	0,1	-
29	2305875.45	445618.04	Картометрический	0,1	-
30	2305861.17	445605.40	Картометрический	0,1	-
31	2305855.67	445585.63	Картометрический	0,1	-
32	2305859.89	445572.93	Картометрический	0,1	-
33	2305866.60	445564.18	Картометрический	0,1	-
34	2305875.53	445558.71	Картометрический	0,1	-
35	2305894.33	445556.35	Картометрический	0,1	-
36	2305919.91	445559.73	Картометрический	0,1	-
37	2305956.78	445582.93	Картометрический	0,1	-
38	2305968.85	445582.93	Картометрический	0,1	-
39	2305974.90	445583.56	Картометрический	0,1	-
40	2305988.59	445579.37	Картометрический	0,1	-
41	2306025.41	445575.53	Картометрический	0,1	-
42	2306053.30	445576.84	Картометрический	0,1	-
43	2306153.29	445575.22	Картометрический	0,1	-
44	2306156.06	445571.90	Картометрический	0,1	-
45	2306166.69	445571.24	Картометрический	0,1	-
46	2306171.61	445576.08	Картометрический	0,1	-
47	2306217.01	445573.98	Картометрический	0,1	-
48	2306286.48	445573.06	Картометрический	0,1	-
49	2306333.10	445568.25	Картометрический	0,1	-
50	2306354.68	445569.14	Картометрический	0,1	-
51	2306368.28	445571.66	Картометрический	0,1	-
52	2306370.25	445572.03	Картометрический	0,1	-
53	2306383.52	445575.15	Картометрический	0,1	-
54	2306408.23	445583.74	Картометрический	0,1	-
55	2306418.21	445588.36	Картометрический	0,1	-
56	2306483.58	445618.01	Картометрический	0,1	-

Раздел 2

Сведения о местоположении границ объекта

Обозначение характерных точек границ	Координаты, м		Метод определения координат характерной точки	Средняя квадратическая погрешность положения характерной точки (Mf), м	Описание обозначения точки на местности (при наличии)
	X	Y			
1	2	3	4	5	6
57	2306498.82	445629.97	Картометрический	0,1	-
58	2306528.94	445667.59	Картометрический	0,1	-
59	2306544.57	445678.35	Картометрический	0,1	-
60	2306545.39	445676.63	Картометрический	0,1	-
61	2306546.64	445676.61	Картометрический	0,1	-
62	2306548.48	445680.21	Картометрический	0,1	-
63	2306548.25	445680.98	Картометрический	0,1	-
64	2306547.33	445681.50	Картометрический	0,1	-
65	2306545.35	445709.54	Картометрический	0,1	-
66	2306545.31	445733.55	Картометрический	0,1	-
67	2306546.80	445797.82	Картометрический	0,1	-
1	2306554.25	445889.31	Картометрический	0,1	-
68	2306802.03	446957.77	Картометрический	0,1	-
69	2306725.56	447058.34	Картометрический	0,1	-
70	2306644.87	447006.42	Картометрический	0,1	-
71	2306652.25	446945.80	Картометрический	0,1	-
72	2306648.86	446943.77	Картометрический	0,1	-
73	2306645.51	446949.11	Картометрический	0,1	-
74	2306627.86	446938.46	Картометрический	0,1	-
75	2306630.69	446932.65	Картометрический	0,1	-
76	2306630.75	446931.73	Картометрический	0,1	-
77	2306639.05	446935.55	Картометрический	0,1	-
78	2306646.93	446920.25	Картометрический	0,1	-
79	2306631.95	446914.63	Картометрический	0,1	-
80	2306632.29	446909.73	Картометрический	0,1	-
81	2306654.39	446869.99	Картометрический	0,1	-
82	2306667.35	446877.94	Картометрический	0,1	-
83	2306669.78	446873.91	Картометрический	0,1	-
84	2306686.78	446885.23	Картометрический	0,1	-
85	2306691.33	446876.01	Картометрический	0,1	-

Раздел 2

Сведения о местоположении границ объекта

Обозначение характерных точек границ	Координаты, м		Метод определения координат характерной точки	Средняя квадратическая погрешность положения характерной точки (Mf), м	Описание обозначения точки на местности (при наличии)
	X	Y			
1	2	3	4	5	6
86	2306773.91	446937.00	Картометрический	0,1	-
68	2306802.03	446957.77	Картометрический	0,1	-
87	2304016.00	447651.97	Картометрический	0,1	-
88	2303994.32	447651.65	Картометрический	0,1	-
89	2303994.32	447650.04	Картометрический	0,1	-
90	2303994.04	447647.72	Картометрический	0,1	-
91	2303974.90	447649.81	Картометрический	0,1	-
92	2303954.97	447652.11	Картометрический	0,1	-
93	2303934.82	447651.77	Картометрический	0,1	-
94	2303934.93	447652.52	Картометрический	0,1	-
95	2303914.72	447655.41	Картометрический	0,1	-
96	2303914.08	447650.86	Картометрический	0,1	-
97	2303909.31	447616.95	Картометрический	0,1	-
98	2303929.20	447613.81	Картометрический	0,1	-
99	2303949.20	447611.44	Картометрический	0,1	-
100	2303969.01	447608.51	Картометрический	0,1	-
101	2303989.08	447605.69	Картометрический	0,1	-
102	2303988.99	447604.86	Картометрический	0,1	-
103	2304008.94	447602.65	Картометрический	0,1	-
87	2304016.00	447651.97	Картометрический	0,1	-
104	2304134.07	447575.31	Картометрический	0,1	-
105	2304113.78	447577.98	Картометрический	0,1	-
106	2304093.97	447580.74	Картометрический	0,1	-
107	2304070.97	447583.94	Картометрический	0,1	-
108	2304066.72	447552.63	Картометрический	0,1	-
109	2304089.13	447549.41	Картометрический	0,1	-
110	2304108.89	447546.57	Картометрический	0,1	-
111	2304129.31	447543.63	Картометрический	0,1	-
104	2304134.07	447575.31	Картометрический	0,1	-
112	2303947.90	447601.49	Картометрический	0,1	-

Раздел 2

Сведения о местоположении границ объекта

Обозначение характерных точек границ	Координаты, м		Метод определения координат характерной точки	Средняя квадратическая погрешность положения характерной точки (Mf), м	Описание обозначения точки на местности (при наличии)
	X	Y			
1	2	3	4	5	6
113	2303927.92	447604.40	Картометрический	0,1	-
114	2303908.56	447607.59	Картометрический	0,1	-
115	2303886.51	447611.37	Картометрический	0,1	-
116	2303881.29	447580.79	Картометрический	0,1	-
117	2303904.15	447577.92	Картометрический	0,1	-
118	2303903.87	447576.06	Картометрический	0,1	-
119	2303923.83	447573.19	Картометрический	0,1	-
120	2303943.16	447570.00	Картометрический	0,1	-
112	2303947.90	447601.49	Картометрический	0,1	-
121	2304377.51	447582.78	Картометрический	0,1	-
122	2304357.00	447585.69	Картометрический	0,1	-
123	2304337.31	447588.41	Картометрический	0,1	-
124	2304337.13	447588.46	Картометрический	0,1	-
125	2304317.26	447590.73	Картометрический	0,1	-
126	2304313.02	447559.77	Картометрический	0,1	-
127	2304332.89	447557.07	Картометрический	0,1	-
128	2304352.75	447554.12	Картометрический	0,1	-
129	2304372.72	447550.90	Картометрический	0,1	-
121	2304377.51	447582.78	Картометрический	0,1	-
130	2304007.10	447593.21	Картометрический	0,1	-
131	2303987.44	447595.76	Картометрический	0,1	-
132	2303987.49	447596.10	Картометрический	0,1	-
133	2303967.87	447598.90	Картометрический	0,1	-
134	2303963.29	447567.32	Картометрический	0,1	-
135	2303982.92	447564.77	Картометрический	0,1	-
136	2303982.60	447561.37	Картометрический	0,1	-
137	2304002.04	447559.07	Картометрический	0,1	-
138	2304002.51	447560.23	Картометрический	0,1	-
130	2304007.10	447593.21	Картометрический	0,1	-
139	2304297.41	447594.28	Картометрический	0,1	-

Раздел 2

Сведения о местоположении границ объекта

Обозначение характерных точек границ	Координаты, м		Метод определения координат характерной точки	Средняя квадратическая погрешность положения характерной точки (Mf), м	Описание обозначения точки на местности (при наличии)
	X	Y			
1	2	3	4	5	6
140	2304278.20	447597.06	Картометрический	0,1	-
141	2304272.93	447598.92	Картометрический	0,1	-
142	2304258.47	447601.49	Картометрический	0,1	-
143	2304253.81	447567.76	Картометрический	0,1	-
144	2304273.59	447565.09	Картометрический	0,1	-
145	2304293.16	447562.47	Картометрический	0,1	-
139	2304297.41	447594.28	Картометрический	0,1	-
146	2304102.33	447633.46	Картометрический	0,1	-
147	2304082.66	447650.77	Картометрический	0,1	-
148	2304074.16	447593.66	Картометрический	0,1	-
149	2304095.23	447590.80	Картометрический	0,1	-
146	2304102.33	447633.46	Картометрический	0,1	-
150	2304057.08	447586.19	Картометрический	0,1	-
151	2304027.32	447590.26	Картометрический	0,1	-
152	2304023.29	447558.88	Картометрический	0,1	-
153	2304052.94	447554.62	Картометрический	0,1	-
150	2304057.08	447586.19	Картометрический	0,1	-
154	2304054.41	447638.55	Картометрический	0,1	-
155	2304034.67	447641.36	Картометрический	0,1	-
156	2304033.96	447637.11	Картометрический	0,1	-
157	2304028.60	447600.67	Картометрический	0,1	-
158	2304048.51	447597.47	Картометрический	0,1	-
154	2304054.41	447638.55	Картометрический	0,1	-
159	2304213.16	447564.12	Картометрический	0,1	-
160	2304193.26	447567.00	Картометрический	0,1	-
161	2304188.33	447533.01	Картометрический	0,1	-
162	2304207.90	447529.73	Картометрический	0,1	-
159	2304213.16	447564.12	Картометрический	0,1	-
163	2304292.28	447553.01	Картометрический	0,1	-
164	2304272.45	447556.81	Картометрический	0,1	-

Раздел 2

Сведения о местоположении границ объекта

Обозначение характерных точек границ	Координаты, м		Метод определения координат характерной точки	Средняя квадратическая погрешность положения характерной точки (Mf), м	Описание обозначения точки на местности (при наличии)
	X	Y			
1	2	3	4	5	6
165	2304268.17	447524.76	Картометрический	0,1	-
166	2304288.10	447521.54	Картометрический	0,1	-
163	2304292.28	447553.01	Картометрический	0,1	-
167	2304331.44	447547.64	Картометрический	0,1	-
168	2304311.82	447550.37	Картометрический	0,1	-
169	2304307.61	447518.85	Картометрический	0,1	-
170	2304327.01	447515.83	Картометрический	0,1	-
167	2304331.44	447547.64	Картометрический	0,1	-

3. Сведения о характерных точках части (частей) границы объекта

Обозначение характерных точек границ	Координаты, м		Метод определения координат характерной точки	Средняя квадратическая погрешность положения характерной точки (Mf), м	Описание обозначения точки на местности (при наличии)
	X	Y			
1	2	3	4	5	6
-	-	-	-	-	-

Раздел 3

Сведения о местоположении измененных (уточненных) границ объекта

1. Система координат -

2. Сведения о характерных точках границ объекта

Обозначение характерных точек границ	Существующие координаты, м		Измененные (уточненные) координаты, м		Метод определения координат характерной точки	Средняя квадратическая погрешность положения характерной точки (Mf), м	Описание обозначения точки на местности (при наличии)
	X	Y	X	Y			
1	2	3	4	5	6	7	8
-	-	-	-	-	-	-	

3. Сведения о характерных точках части (частей) границы объекта

Обозначение характерных точек границ	Существующие координаты, м		Измененные (уточненные) координаты, м		Метод определения координат характерной точки	Средняя квадратическая погрешность положения характерной точки (Mf), м	Описание обозначения точки на местности (при наличии)
	X	Y	X	Y			
1	2	3	4	5	6	7	8
-	-	-	-	-	-	-	

Раздел 4

План границ объекта



Масштаб 1:14 500

Условные обозначения:

- - граница объекта, местоположение которого описано
- - границы муниципальных образований
- - границы зон с особыми условиями использования территорий
- - границы земельных участков по сведениям ЕГРН
- - поворотная точка границ объекта

Подпись _____ Дата « ____ » _____ 20__ г.

Место для оттиска печати лица, составившего описание местоположения границ объекта

ОПИСАНИЕ МЕСТОПОЛОЖЕНИЯ ГРАНИЦ

д. Починки

(наименование объекта, местоположение границ которого описано (далее - объект))

Раздел 1

Сведения об объекте

№ п/п	Характеристики объекта	Описание характеристик
1	2	3
1.	Местоположение объекта	Московская область, городской округ Шатура
2.	Площадь объекта +/- величина погрешности определения площади (Р +/- Дельта Р)	159411 кв. м ± 140 кв. м
3.	Иные характеристики объекта	

Раздел 2

Сведения о местоположении границ объекта

1. Система координат МСК-50, зона 2

2. Сведения о характерных точках границ объекта

Обозначение характерных точек границ	Координаты, м		Метод определения координат характерной точки	Средняя квадратическая погрешность положения характерной точки (Мг), м	Описание обозначения точки на местности (при наличии)
	X	Y			
1	2	3	4	5	6
Участок 1					
1	2328139.56	439217.72	Картометрический	0,1	-
2	2328127.26	439192.65	Картометрический	0,1	-
3	2328130.03	439191.47	Картометрический	0,1	-
4	2328103.95	439191.27	Картометрический	0,1	-
5	2328125.90	439168.87	Картометрический	0,1	-
6	2328114.92	439168.11	Картометрический	0,1	-
7	2328085.86	439184.36	Картометрический	0,1	-
8	2328039.12	439210.39	Картометрический	0,1	-
9	2328041.21	439249.34	Картометрический	0,1	-
10	2328057.49	439248.50	Картометрический	0,1	-
11	2328107.69	439220.79	Картометрический	0,1	-
12	2328106.73	439220.61	Картометрический	0,1	-
13	2328108.17	439210.71	Картометрический	0,1	-
1	2328139.56	439217.72	Картометрический	0,1	-
14	2328144.85	439215.52	Картометрический	0,1	-
1	2328139.56	439217.72	Картометрический	0,1	-
16	2328154.26	439247.62	Картометрический	0,1	-
17	2328160.00	439245.40	Картометрический	0,1	-
18	2328174.28	439239.59	Картометрический	0,1	-
19	2328177.17	439243.25	Картометрический	0,1	-
20	2328182.91	439241.02	Картометрический	0,1	-
21	2328184.20	439244.99	Картометрический	0,1	-
22	2328214.09	439235.11	Картометрический	0,1	-
23	2328212.60	439229.78	Картометрический	0,1	-
24	2328221.84	439225.94	Картометрический	0,1	-
25	2328223.78	439232.27	Картометрический	0,1	-

Раздел 2

Сведения о местоположении границ объекта

Обозначение характерных точек границ	Координаты, м		Метод определения координат характерной точки	Средняя квадратическая погрешность положения характерной точки (Mf), м	Описание обозначения точки на местности (при наличии)
	X	Y			
1	2	3	4	5	6
26	2328240.08	439227.47	Картометрический	0,1	-
27	2328238.50	439221.69	Картометрический	0,1	-
28	2328240.81	439217.78	Картометрический	0,1	-
29	2328247.36	439214.70	Картометрический	0,1	-
30	2328249.88	439224.20	Картометрический	0,1	-
31	2328254.77	439223.15	Картометрический	0,1	-
32	2328262.43	439227.13	Картометрический	0,1	-
33	2328270.88	439241.47	Картометрический	0,1	-
34	2328272.63	439241.15	Картометрический	0,1	-
35	2328275.88	439219.38	Картометрический	0,1	-
36	2328296.80	439202.81	Картометрический	0,1	-
37	2328293.96	439199.15	Картометрический	0,1	-
38	2328302.62	439194.16	Картометрический	0,1	-
39	2328303.79	439195.99	Картометрический	0,1	-
40	2328329.41	439176.88	Картометрический	0,1	-
41	2328353.81	439165.13	Картометрический	0,1	-
42	2328370.66	439156.93	Картометрический	0,1	-
43	2328424.01	439134.41	Картометрический	0,1	-
44	2328426.35	439137.68	Картометрический	0,1	-
45	2328439.11	439131.55	Картометрический	0,1	-
46	2328436.12	439126.17	Картометрический	0,1	-
47	2328446.47	439121.62	Картометрический	0,1	-
48	2328448.47	439126.80	Картометрический	0,1	-
49	2328478.53	439113.95	Картометрический	0,1	-
50	2328479.64	439116.66	Картометрический	0,1	-
51	2328487.91	439113.78	Картометрический	0,1	-
52	2328503.04	439108.07	Картометрический	0,1	-
53	2328535.42	439093.29	Картометрический	0,1	-
54	2328536.19	439094.46	Картометрический	0,1	-
55	2328555.92	439084.74	Картометрический	0,1	-

Раздел 2

Сведения о местоположении границ объекта

Обозначение характерных точек границ	Координаты, м		Метод определения координат характерной точки	Средняя квадратическая погрешность положения характерной точки (Mf), м	Описание обозначения точки на местности (при наличии)
	X	Y			
1	2	3	4	5	6
56	2328553.52	439079.06	Картометрический	0,1	-
57	2328563.03	439073.71	Картометрический	0,1	-
58	2328565.97	439080.04	Картометрический	0,1	-
59	2328581.46	439074.23	Картометрический	0,1	-
60	2328580.33	439071.29	Картометрический	0,1	-
61	2328589.71	439067.82	Картометрический	0,1	-
62	2328590.83	439070.85	Картометрический	0,1	-
63	2328602.12	439066.34	Картометрический	0,1	-
64	2328601.45	439063.52	Картометрический	0,1	-
65	2328610.79	439059.95	Картометрический	0,1	-
66	2328611.67	439062.62	Картометрический	0,1	-
67	2328649.53	439049.41	Картометрический	0,1	-
68	2328706.80	439020.68	Картометрический	0,1	-
69	2328715.66	439040.66	Картометрический	0,1	-
70	2328705.71	439032.39	Картометрический	0,1	-
71	2328652.90	439056.80	Картометрический	0,1	-
72	2328638.61	439063.03	Картометрический	0,1	-
73	2328606.26	439074.04	Картометрический	0,1	-
74	2328585.46	439083.73	Картометрический	0,1	-
75	2328585.88	439084.96	Картометрический	0,1	-
76	2328579.40	439088.11	Картометрический	0,1	-
77	2328576.77	439082.44	Картометрический	0,1	-
78	2328565.60	439087.35	Картометрический	0,1	-
79	2328567.32	439091.03	Картометрический	0,1	-
80	2328552.95	439097.11	Картометрический	0,1	-
81	2328553.25	439097.87	Картометрический	0,1	-
82	2328544.21	439102.13	Картометрический	0,1	-
83	2328543.60	439100.61	Картометрический	0,1	-
84	2328537.18	439103.40	Картометрический	0,1	-
85	2328537.84	439105.08	Картометрический	0,1	-

Раздел 2

Сведения о местоположении границ объекта

Обозначение характерных точек границ	Координаты, м		Метод определения координат характерной точки	Средняя квадратическая погрешность положения характерной точки (Mf), м	Описание обозначения точки на местности (при наличии)
	X	Y			
1	2	3	4	5	6
86	2328528.87	439109.58	Картометрический	0,1	-
87	2328527.83	439106.94	Картометрический	0,1	-
88	2328522.53	439109.24	Картометрический	0,1	-
89	2328520.93	439105.60	Картометрический	0,1	-
90	2328506.98	439111.52	Картометрический	0,1	-
91	2328498.84	439115.05	Картометрический	0,1	-
92	2328500.43	439118.50	Картометрический	0,1	-
93	2328496.34	439120.14	Картометрический	0,1	-
94	2328497.26	439122.77	Картометрический	0,1	-
95	2328540.07	439207.42	Картометрический	0,1	-
96	2328545.46	439217.26	Картометрический	0,1	-
97	2328538.40	439220.98	Картометрический	0,1	-
98	2328532.17	439208.19	Картометрический	0,1	-
99	2328522.18	439186.07	Картометрический	0,1	-
100	2328493.10	439126.46	Картометрический	0,1	-
101	2328491.28	439121.40	Картометрический	0,1	-
102	2328446.49	439136.96	Картометрический	0,1	-
103	2328444.47	439133.13	Картометрический	0,1	-
104	2328425.22	439141.60	Картометрический	0,1	-
105	2328426.98	439144.30	Картометрический	0,1	-
106	2328417.92	439148.02	Картометрический	0,1	-
107	2328415.97	439145.71	Картометрический	0,1	-
108	2328406.24	439150.06	Картометрический	0,1	-
109	2328405.43	439148.77	Картометрический	0,1	-
110	2328393.64	439155.05	Картометрический	0,1	-
111	2328394.87	439157.32	Картометрический	0,1	-
112	2328379.95	439163.75	Картометрический	0,1	-
113	2328377.52	439160.44	Картометрический	0,1	-
114	2328365.79	439166.77	Картометрический	0,1	-
115	2328366.81	439168.95	Картометрический	0,1	-

Раздел 2

Сведения о местоположении границ объекта

Обозначение характерных точек границ	Координаты, м		Метод определения координат характерной точки	Средняя квадратическая погрешность положения характерной точки (Mf), м	Описание обозначения точки на местности (при наличии)
	X	Y			
1	2	3	4	5	6
116	2328362.22	439171.76	Картометрический	0,1	-
117	2328362.40	439172.12	Картометрический	0,1	-
118	2328338.42	439185.58	Картометрический	0,1	-
119	2328337.04	439182.94	Картометрический	0,1	-
120	2328322.41	439190.40	Картометрический	0,1	-
121	2328324.06	439193.64	Картометрический	0,1	-
122	2328321.42	439195.12	Картометрический	0,1	-
123	2328286.86	439223.28	Картометрический	0,1	-
124	2328282.06	439226.61	Картометрический	0,1	-
125	2328280.64	439250.06	Картометрический	0,1	-
126	2328275.52	439252.92	Картометрический	0,1	-
127	2328276.22	439254.62	Картометрический	0,1	-
128	2328275.89	439267.63	Картометрический	0,1	-
129	2328271.67	439301.34	Картометрический	0,1	-
130	2328266.09	439316.67	Картометрический	0,1	-
131	2328262.04	439317.13	Картометрический	0,1	-
132	2328265.44	439357.76	Картометрический	0,1	-
133	2328266.07	439357.72	Картометрический	0,1	-
134	2328264.28	439399.88	Картометрический	0,1	-
135	2328252.02	439399.60	Картометрический	0,1	-
136	2328256.20	439358.39	Картометрический	0,1	-
137	2328254.45	439348.54	Картометрический	0,1	-
138	2328258.58	439348.77	Картометрический	0,1	-
139	2328259.69	439317.37	Картометрический	0,1	-
140	2328264.23	439301.25	Картометрический	0,1	-
141	2328266.29	439267.79	Картометрический	0,1	-
142	2328268.64	439268.03	Картометрический	0,1	-
143	2328268.92	439265.58	Картометрический	0,1	-
144	2328267.96	439255.52	Картометрический	0,1	-
145	2328266.40	439251.79	Картометрический	0,1	-

Раздел 2

Сведения о местоположении границ объекта

Обозначение характерных точек границ	Координаты, м		Метод определения координат характерной точки	Средняя квадратическая погрешность положения характерной точки (Mf), м	Описание обозначения точки на местности (при наличии)
	X	Y			
1	2	3	4	5	6
146	2328263.28	439249.75	Картометрический	0,1	-
147	2328254.56	439231.90	Картометрический	0,1	-
148	2328205.58	439246.02	Картометрический	0,1	-
149	2328191.54	439253.45	Картометрический	0,1	-
150	2328186.73	439255.39	Картометрический	0,1	-
151	2328187.07	439255.83	Картометрический	0,1	-
152	2328184.75	439257.03	Картометрический	0,1	-
153	2328175.27	439261.93	Картометрический	0,1	-
154	2328191.64	439290.37	Картометрический	0,1	-
155	2328191.60	439295.50	Картометрический	0,1	-
156	2328173.76	439309.30	Картометрический	0,1	-
157	2328170.71	439309.39	Картометрический	0,1	-
158	2328170.78	439311.61	Картометрический	0,1	-
159	2328166.69	439314.77	Картометрический	0,1	-
160	2328150.70	439323.50	Картометрический	0,1	-
161	2328147.13	439344.66	Картометрический	0,1	-
162	2328130.44	439345.43	Картометрический	0,1	-
163	2328132.72	439379.85	Картометрический	0,1	-
164	2328141.45	439378.26	Картометрический	0,1	-
165	2328141.45	439378.28	Картометрический	0,1	-
166	2328146.32	439379.53	Картометрический	0,1	-
167	2328145.92	439377.45	Картометрический	0,1	-
168	2328148.56	439376.97	Картометрический	0,1	-
169	2328167.42	439373.54	Картометрический	0,1	-
170	2328189.09	439368.73	Картометрический	0,1	-
171	2328205.59	439365.38	Картометрический	0,1	-
172	2328213.90	439363.65	Картометрический	0,1	-
173	2328233.58	439359.72	Картометрический	0,1	-
174	2328255.53	439356.13	Картометрический	0,1	-
175	2328254.01	439375.84	Картометрический	0,1	-

Раздел 2

Сведения о местоположении границ объекта

Обозначение характерных точек границ	Координаты, м		Метод определения координат характерной точки	Средняя квадратическая погрешность положения характерной точки (Mf), м	Описание обозначения точки на местности (при наличии)
	X	Y			
1	2	3	4	5	6
176	2328250.35	439376.22	Картометрический	0,1	-
177	2328250.29	439375.01	Картометрический	0,1	-
178	2328247.19	439375.30	Картометрический	0,1	-
179	2328247.21	439377.61	Картометрический	0,1	-
180	2328223.19	439381.38	Картометрический	0,1	-
181	2328192.02	439387.23	Картометрический	0,1	-
182	2328171.55	439389.99	Картометрический	0,1	-
183	2328174.91	439397.98	Картометрический	0,1	-
184	2328229.05	439397.69	Картометрический	0,1	-
185	2328238.31	439437.38	Картометрический	0,1	-
186	2328240.04	439445.47	Картометрический	0,1	-
187	2328276.69	439443.09	Картометрический	0,1	-
188	2328287.18	439432.75	Картометрический	0,1	-
189	2328333.25	439424.25	Картометрический	0,1	-
190	2328338.46	439439.07	Картометрический	0,1	-
191	2328421.67	439433.66	Картометрический	0,1	-
192	2328433.85	439425.12	Картометрический	0,1	-
193	2328437.77	439424.43	Картометрический	0,1	-
194	2328433.97	439375.75	Картометрический	0,1	-
195	2328412.78	439370.29	Картометрический	0,1	-
196	2328393.32	439370.14	Картометрический	0,1	-
197	2328387.88	439343.92	Картометрический	0,1	-
198	2328397.48	439334.79	Картометрический	0,1	-
199	2328388.50	439304.65	Картометрический	0,1	-
200	2328409.73	439257.04	Картометрический	0,1	-
201	2328429.40	439276.30	Картометрический	0,1	-
202	2328427.33	439317.32	Картометрический	0,1	-
203	2328453.61	439351.48	Картометрический	0,1	-
204	2328485.62	439377.90	Картометрический	0,1	-
205	2328497.67	439374.46	Картометрический	0,1	-

Раздел 2

Сведения о местоположении границ объекта

Обозначение характерных точек границ	Координаты, м		Метод определения координат характерной точки	Средняя квадратическая погрешность положения характерной точки (Mf), м	Описание обозначения точки на местности (при наличии)
	X	Y			
1	2	3	4	5	6
206	2328496.16	439339.06	Картометрический	0,1	-
207	2328519.21	439332.16	Картометрический	0,1	-
208	2328520.02	439332.48	Картометрический	0,1	-
209	2328544.03	439371.60	Картометрический	0,1	-
210	2328556.17	439363.20	Картометрический	0,1	-
211	2328571.92	439380.31	Картометрический	0,1	-
212	2328555.90	439394.70	Картометрический	0,1	-
213	2328570.02	439399.76	Картометрический	0,1	-
214	2328571.07	439400.91	Картометрический	0,1	-
215	2328592.49	439397.13	Картометрический	0,1	-
216	2328601.68	439421.95	Картометрический	0,1	-
217	2328614.17	439421.14	Картометрический	0,1	-
218	2328603.85	439393.26	Картометрический	0,1	-
219	2328610.06	439391.15	Картометрический	0,1	-
220	2328583.17	439292.20	Картометрический	0,1	-
221	2328549.77	439216.85	Картометрический	0,1	-
222	2328593.02	439194.95	Картометрический	0,1	-
223	2328576.82	439163.99	Картометрический	0,1	-
224	2328719.85	439102.28	Картометрический	0,1	-
225	2328734.63	439092.45	Картометрический	0,1	-
226	2328737.32	439091.25	Картометрический	0,1	-
227	2328758.67	439066.60	Картометрический	0,1	-
228	2328772.45	439059.47	Картометрический	0,1	-
229	2328818.52	439072.04	Картометрический	0,1	-
230	2328840.26	439061.25	Картометрический	0,1	-
231	2328834.30	439061.37	Картометрический	0,1	-
232	2328832.98	439061.34	Картометрический	0,1	-
233	2328819.73	439060.60	Картометрический	0,1	-
234	2328818.29	439060.46	Картометрический	0,1	-
235	2328804.29	439058.51	Картометрический	0,1	-

Раздел 2

Сведения о местоположении границ объекта

Обозначение характерных точек границ	Координаты, м		Метод определения координат характерной точки	Средняя квадратическая погрешность положения характерной точки (Mf), м	Описание обозначения точки на местности (при наличии)
	X	Y			
1	2	3	4	5	6
236	2328803.59	439058.40	Картометрический	0,1	-
237	2328792.08	439056.31	Картометрический	0,1	-
238	2328790.99	439056.08	Картометрический	0,1	-
239	2328787.85	439055.30	Картометрический	0,1	-
240	2328794.65	439050.15	Картометрический	0,1	-
241	2328795.84	439049.37	Картометрический	0,1	-
242	2328793.42	439048.93	Картометрический	0,1	-
243	2328792.80	439048.80	Картометрический	0,1	-
244	2328777.59	439045.03	Картометрический	0,1	-
245	2328777.02	439044.87	Картометрический	0,1	-
246	2328761.88	439040.16	Картометрический	0,1	-
247	2328761.19	439039.92	Картометрический	0,1	-
248	2328738.65	439031.03	Картометрический	0,1	-
249	2328738.03	439030.77	Картометрический	0,1	-
250	2328709.17	439017.11	Картометрический	0,1	-
251	2328708.89	439016.97	Картометрический	0,1	-
252	2328659.21	438991.56	Картометрический	0,1	-
253	2328636.43	438981.06	Картометрический	0,1	-
254	2328617.77	438974.92	Картометрический	0,1	-
255	2328601.01	438971.08	Картометрический	0,1	-
256	2328579.48	438969.28	Картометрический	0,1	-
257	2328564.64	438968.95	Картометрический	0,1	-
258	2328540.34	438969.98	Картометрический	0,1	-
259	2328526.91	438972.78	Картометрический	0,1	-
260	2328520.68	438974.49	Картометрический	0,1	-
261	2328213.99	439133.15	Картометрический	0,1	-
262	2328213.50	439132.38	Картометрический	0,1	-
263	2328199.12	439139.04	Картометрический	0,1	-
264	2328196.82	439140.41	Картометрический	0,1	-
265	2328197.46	439141.70	Картометрический	0,1	-

Раздел 2

Сведения о местоположении границ объекта

Обозначение характерных точек границ	Координаты, м		Метод определения координат характерной точки	Средняя квадратическая погрешность положения характерной точки (Mf), м	Описание обозначения точки на местности (при наличии)
	X	Y			
1	2	3	4	5	6
266	2328197.46	439141.72	Картометрический	0,1	-
267	2328195.15	439142.91	Картометрический	0,1	-
268	2328194.60	439141.95	Картометрический	0,1	-
269	2328184.15	439147.59	Картометрический	0,1	-
270	2328184.59	439148.36	Картометрический	0,1	-
271	2328142.69	439170.04	Картометрический	0,1	-
272	2328141.75	439169.98	Картометрический	0,1	-
273	2328163.96	439173.94	Картометрический	0,1	-
274	2328163.56	439173.19	Картометрический	0,1	-
275	2328190.91	439159.45	Картометрический	0,1	-
276	2328205.66	439185.29	Картометрический	0,1	-
277	2328223.18	439220.26	Картометрический	0,1	-
278	2328214.02	439224.48	Картометрический	0,1	-
279	2328208.08	439226.99	Картометрический	0,1	-
280	2328208.01	439234.51	Картометрический	0,1	-
281	2328197.18	439231.60	Картометрический	0,1	-
282	2328193.19	439233.28	Картометрический	0,1	-
283	2328191.53	439230.08	Картометрический	0,1	-
284	2328184.85	439228.28	Картометрический	0,1	-
285	2328172.65	439204.22	Картометрический	0,1	-
14	2328144.85	439215.52	Картометрический	0,1	-
286	2328151.69	439253.54	Картометрический	0,1	-
287	2328136.77	439226.22	Картометрический	0,1	-
288	2328107.20	439237.76	Картометрический	0,1	-
289	2328120.91	439265.54	Картометрический	0,1	-
286	2328151.69	439253.54	Картометрический	0,1	-

Раздел 2

Сведения о местоположении границ объекта

3. Сведения о характерных точках части (частей) границы объекта

Обозначение характерных точек границ	Координаты, м		Метод определения координат характерной точки	Средняя квадратическая погрешность положения характерной точки (M _t), м	Описание обозначения точки на местности (при наличии)
	X	Y			
1	2	3	4	5	6
-	-	-	-	-	-

Раздел 3

Сведения о местоположении измененных (уточненных) границ объекта

1. Система координат -

2. Сведения о характерных точках границ объекта

Обозначение характерных точек границ	Существующие координаты, м		Измененные (уточненные) координаты, м		Метод определения координат характерной точки	Средняя квадратическая погрешность положения характерной точки (Mf), м	Описание обозначения точки на местности (при наличии)
	X	Y	X	Y			
1	2	3	4	5	6	7	8
-	-	-	-	-	-	-	

3. Сведения о характерных точках части (частей) границы объекта

Обозначение характерных точек границ	Существующие координаты, м		Измененные (уточненные) координаты, м		Метод определения координат характерной точки	Средняя квадратическая погрешность положения характерной точки (Mf), м	Описание обозначения точки на местности (при наличии)
	X	Y	X	Y			
1	2	3	4	5	6	7	8
-	-	-	-	-	-	-	

Раздел 4
План границ объекта



Масштаб 1:4 000

Условные обозначения:

- - граница объекта, местоположение которого описано
- - границы муниципальных образований
- - границы зон с особыми условиями использования территорий
- - границы земельных участков по сведениям ЕГРН
- - поворотная точка границ объекта

Подпись _____ Дата « » 20__ г.

Место для оттиска печати лица, составившего описание местоположения границ объекта

ОПИСАНИЕ МЕСТОПОЛОЖЕНИЯ ГРАНИЦ

д. Пронино

(наименование объекта, местоположение границ которого описано (далее - объект))

Раздел 1

Сведения об объекте

№ п/п	Характеристики объекта	Описание характеристик
1	2	3
1.	Местоположение объекта	Московская область, городской округ Шатура
2.	Площадь объекта +/- величина погрешности определения площади (Р +/- Дельта Р)	610152 кв. м ± 273 кв. м
3.	Иные характеристики объекта	

Раздел 2

Сведения о местоположении границ объекта

1. Система координат МСК-50, зона 2

2. Сведения о характерных точках границ объекта

Обозначение характерных точек границ	Координаты, м		Метод определения координат характерной точки	Средняя квадратическая погрешность положения характерной точки (Мг), м	Описание обозначения точки на местности (при наличии)
	X	Y			
1	2	3	4	5	6
Участок 1					
1	2344537.20	416137.66	Картометрический	0,1	-
2	2344523.50	416181.84	Картометрический	0,1	-
3	2344318.54	416147.29	Картометрический	0,1	-
4	2344188.20	416151.38	Картометрический	0,1	-
5	2344143.37	416167.69	Картометрический	0,1	-
6	2343992.72	416283.66	Картометрический	0,1	-
7	2343923.14	416240.44	Картометрический	0,1	-
8	2343860.23	416266.55	Картометрический	0,1	-
9	2343776.75	416196.07	Картометрический	0,1	-
10	2343778.93	416114.92	Картометрический	0,1	-
11	2343654.60	416016.50	Картометрический	0,1	-
12	2343535.74	415992.98	Картометрический	0,1	-
13	2343511.65	416054.67	Картометрический	0,1	-
14	2343416.74	416047.47	Картометрический	0,1	-
15	2343335.49	416188.57	Картометрический	0,1	-
16	2343260.34	416216.86	Картометрический	0,1	-
17	2343172.30	416193.77	Картометрический	0,1	-
18	2342936.08	415913.08	Картометрический	0,1	-
19	2342841.58	415893.35	Картометрический	0,1	-
20	2342828.35	415885.67	Картометрический	0,1	-
21	2342827.00	415870.48	Картометрический	0,1	-
22	2342814.09	415851.56	Картометрический	0,1	-
23	2342793.25	415828.94	Картометрический	0,1	-
24	2342761.60	415793.17	Картометрический	0,1	-
25	2342727.19	415749.41	Картометрический	0,1	-
26	2342689.08	415707.08	Картометрический	0,1	-

Раздел 2

Сведения о местоположении границ объекта

Обозначение характерных точек границ	Координаты, м		Метод определения координат характерной точки	Средняя квадратическая погрешность положения характерной точки (Mf), м	Описание обозначения точки на местности (при наличии)
	X	Y			
1	2	3	4	5	6
27	2342676.15	415689.60	Картометрический	0,1	-
28	2342669.80	415666.38	Картометрический	0,1	-
29	2342670.04	415634.50	Картометрический	0,1	-
30	2342678.18	415597.56	Картометрический	0,1	-
31	2342697.69	415588.65	Картометрический	0,1	-
32	2342785.55	415495.55	Картометрический	0,1	-
33	2342794.00	415477.21	Картометрический	0,1	-
34	2342809.58	415493.89	Картометрический	0,1	-
35	2342813.80	415510.62	Картометрический	0,1	-
36	2342812.27	415522.19	Картометрический	0,1	-
37	2342809.30	415532.30	Картометрический	0,1	-
38	2342803.40	415546.02	Картометрический	0,1	-
39	2342802.58	415560.50	Картометрический	0,1	-
40	2342807.48	415563.67	Картометрический	0,1	-
41	2342812.66	415547.93	Картометрический	0,1	-
42	2342836.56	415555.61	Картометрический	0,1	-
43	2342835.26	415559.53	Картометрический	0,1	-
44	2342891.02	415569.16	Картометрический	0,1	-
45	2342914.79	415577.33	Картометрический	0,1	-
46	2342916.85	415591.82	Картометрический	0,1	-
47	2342908.82	415600.44	Картометрический	0,1	-
48	2342889.99	415601.73	Картометрический	0,1	-
49	2342874.02	415603.06	Картометрический	0,1	-
50	2342863.82	415610.22	Картометрический	0,1	-
51	2342859.42	415617.42	Картометрический	0,1	-
52	2342853.55	415628.25	Картометрический	0,1	-
53	2342854.17	415640.58	Картометрический	0,1	-
54	2342861.32	415650.78	Картометрический	0,1	-
55	2342873.60	415657.38	Картометрический	0,1	-
56	2342886.66	415658.20	Картометрический	0,1	-

Раздел 2

Сведения о местоположении границ объекта

Обозначение характерных точек границ	Координаты, м		Метод определения координат характерной точки	Средняя квадратическая погрешность положения характерной точки (Mf), м	Описание обозначения точки на местности (при наличии)
	X	Y			
1	2	3	4	5	6
57	2342899.01	415654.67	Картометрический	0,1	-
58	2342904.91	415643.85	Картометрический	0,1	-
59	2342905.04	415627.19	Картометрический	0,1	-
60	2342908.00	415620.69	Картометрический	0,1	-
61	2342919.61	415619.34	Картометрический	0,1	-
62	2342935.54	415624.53	Картометрический	0,1	-
63	2342967.99	415639.27	Картометрический	0,1	-
64	2342989.01	415638.71	Картометрический	0,1	-
65	2343003.54	415630.86	Картометрический	0,1	-
66	2343021.02	415617.94	Картометрический	0,1	-
67	2343026.96	415600.60	Картометрический	0,1	-
68	2343028.44	415590.40	Картометрический	0,1	-
69	2343023.03	415580.07	Картометрический	0,1	-
70	2343017.02	415568.58	Картометрический	0,1	-
71	2342973.84	415519.75	Картометрический	0,1	-
72	2342911.22	415464.23	Картометрический	0,1	-
73	2342878.02	415452.40	Картометрический	0,1	-
74	2342881.32	415442.74	Картометрический	0,1	-
75	2342881.72	415441.55	Картометрический	0,1	-
76	2342885.52	415419.10	Картометрический	0,1	-
77	2342885.64	415402.43	Картометрический	0,1	-
78	2342890.97	415369.87	Картометрический	0,1	-
79	2342890.50	415308.93	Картометрический	0,1	-
80	2342941.79	415278.20	Картометрический	0,1	-
81	2342960.76	415313.47	Картометрический	0,1	-
82	2343009.31	415365.25	Картометрический	0,1	-
83	2343018.67	415357.52	Картометрический	0,1	-
84	2343025.58	415364.50	Картометрический	0,1	-
85	2343304.64	415583.04	Картометрический	0,1	-
86	2343651.84	415688.16	Картометрический	0,1	-

Раздел 2

Сведения о местоположении границ объекта

Обозначение характерных точек границ	Координаты, м		Метод определения координат характерной точки	Средняя квадратическая погрешность положения характерной точки (Mf), м	Описание обозначения точки на местности (при наличии)
	X	Y			
1	2	3	4	5	6
87	2343675.16	415691.26	Картометрический	0,1	-
88	2343721.06	415697.83	Картометрический	0,1	-
89	2343720.52	415704.77	Картометрический	0,1	-
90	2343722.98	415705.50	Картометрический	0,1	-
91	2343719.59	415716.80	Картометрический	0,1	-
92	2343715.88	415764.92	Картометрический	0,1	-
93	2343713.23	415799.34	Картометрический	0,1	-
94	2343794.83	415831.38	Картометрический	0,1	-
95	2343815.59	415793.36	Картометрический	0,1	-
96	2343818.46	415783.11	Картометрический	0,1	-
97	2343812.94	415726.32	Картометрический	0,1	-
98	2343838.66	415646.63	Картометрический	0,1	-
99	2343856.80	415590.41	Картометрический	0,1	-
100	2343890.92	415607.54	Картометрический	0,1	-
101	2343924.02	415624.16	Картометрический	0,1	-
102	2343956.53	415640.48	Картометрический	0,1	-
103	2343987.21	415655.88	Картометрический	0,1	-
104	2344026.63	415675.67	Картометрический	0,1	-
105	2343991.39	415693.22	Картометрический	0,1	-
106	2343977.85	415717.35	Картометрический	0,1	-
107	2343937.98	415715.79	Картометрический	0,1	-
108	2343916.57	415740.93	Картометрический	0,1	-
109	2343910.93	415757.92	Картометрический	0,1	-
110	2343903.46	415780.43	Картометрический	0,1	-
111	2343894.89	415806.25	Картометрический	0,1	-
112	2343886.05	415832.88	Картометрический	0,1	-
113	2343876.60	415861.36	Картометрический	0,1	-
114	2343866.94	415890.47	Картометрический	0,1	-
115	2343854.80	415928.98	Картометрический	0,1	-
116	2343843.19	415965.83	Картометрический	0,1	-

Раздел 2

Сведения о местоположении границ объекта

Обозначение характерных точек границ	Координаты, м		Метод определения координат характерной точки	Средняя квадратическая погрешность положения характерной точки (Мг), м	Описание обозначения точки на местности (при наличии)
	X	Y			
1	2	3	4	5	6
117	2343841.09	415972.49	Картометрический	0,1	-
118	2343843.31	415974.51	Картометрический	0,1	-
119	2343866.41	415995.51	Картометрический	0,1	-
120	2343890.40	416017.32	Картометрический	0,1	-
121	2343914.69	416039.40	Картометрический	0,1	-
122	2343926.52	416050.15	Картометрический	0,1	-
123	2343941.21	416058.96	Картометрический	0,1	-
124	2343944.78	416061.10	Картометрический	0,1	-
125	2343959.75	416100.67	Картометрический	0,1	-
126	2343992.34	416186.79	Картометрический	0,1	-
127	2343995.54	416195.24	Картометрический	0,1	-
128	2344005.43	416251.30	Картометрический	0,1	-
129	2344119.88	416139.79	Картометрический	0,1	-
130	2344185.70	416110.02	Картометрический	0,1	-
131	2344351.17	416102.68	Картометрический	0,1	-
132	2344424.53	416128.66	Картометрический	0,1	-
1	2344537.20	416137.66	Картометрический	0,1	-

3. Сведения о характерных точках части (частей) границы объекта

Обозначение характерных точек границ	Координаты, м		Метод определения координат характерной точки	Средняя квадратическая погрешность положения характерной точки (Мг), м	Описание обозначения точки на местности (при наличии)
	X	Y			
1	2	3	4	5	6
-	-	-	-	-	-

Раздел 3

Сведения о местоположении измененных (уточненных) границ объекта

1. Система координат -

2. Сведения о характерных точках границ объекта

Обозначение характерных точек границ	Существующие координаты, м		Измененные (уточненные) координаты, м		Метод определения координат характерной точки	Средняя квадратическая погрешность положения характерной точки (Mf), м	Описание обозначения точки на местности (при наличии)
	X	Y	X	Y			
1	2	3	4	5	6	7	8
-	-	-	-	-	-	-	

3. Сведения о характерных точках части (частей) границы объекта

Обозначение характерных точек границ	Существующие координаты, м		Измененные (уточненные) координаты, м		Метод определения координат характерной точки	Средняя квадратическая погрешность положения характерной точки (Mf), м	Описание обозначения точки на местности (при наличии)
	X	Y	X	Y			
1	2	3	4	5	6	7	8
-	-	-	-	-	-	-	

Раздел 4
План границ объекта



Масштаб 1:9 500

Условные обозначения:

- - граница объекта, местоположение которого описано
- - границы муниципальных образований
- - границы зон с особыми условиями использования территорий
- - границы земельных участков по сведениям ЕГРН
- - поворотная точка границ объекта

Подпись _____ Дата « ____ » _____ 20__ г.

Место для оттиска печати лица, составившего описание местоположения границ объекта

ОПИСАНИЕ МЕСТОПОЛОЖЕНИЯ ГРАНИЦ

д. Пруды

(наименование объекта, местоположение границ которого описано (далее - объект))

Раздел 1

Сведения об объекте

№ п/п	Характеристики объекта	Описание характеристик
1	2	3
1.	Местоположение объекта	Московская область, городской округ Шатура
2.	Площадь объекта +/- величина погрешности определения площади (Р +/- Дельта Р)	277348 кв. м ± 184 кв. м
3.	Иные характеристики объекта	

Раздел 2

Сведения о местоположении границ объекта

1. Система координат МСК-50, зона 2

2. Сведения о характерных точках границ объекта

Обозначение характерных точек границ	Координаты, м		Метод определения координат характерной точки	Средняя квадратическая погрешность положения характерной точки (Мт), м	Описание обозначения точки на местности (при наличии)
	X	Y			
1	2	3	4	5	6
Участок 1					
1	2328859.75	405469.68	Картометрический	0,1	-
2	2328858.72	405482.77	Картометрический	0,1	-
3	2328849.76	405491.75	Картометрический	0,1	-
4	2328839.58	405498.22	Картометрический	0,1	-
5	2328823.17	405498.88	Картометрический	0,1	-
6	2328823.08	405510.77	Картометрический	0,1	-
7	2328819.21	405533.02	Картометрический	0,1	-
8	2328748.61	405538.07	Картометрический	0,1	-
9	2328760.53	405682.99	Картометрический	0,1	-
10	2328824.98	405710.95	Картометрический	0,1	-
11	2328784.67	405747.14	Картометрический	0,1	-
12	2328724.71	405805.12	Картометрический	0,1	-
13	2328656.75	405873.92	Картометрический	0,1	-
14	2328608.43	405927.93	Картометрический	0,1	-
15	2328598.87	405949.61	Картометрический	0,1	-
16	2328601.60	405978.56	Картометрический	0,1	-
17	2328629.84	406047.15	Картометрический	0,1	-
18	2328666.40	406141.28	Картометрический	0,1	-
19	2328686.41	406182.05	Картометрический	0,1	-
20	2328712.02	406213.62	Картометрический	0,1	-
21	2328735.86	406235.95	Картометрический	0,1	-
22	2328750.56	406244.37	Картометрический	0,1	-
23	2328784.69	406247.57	Картометрический	0,1	-
24	2328779.02	406261.45	Картометрический	0,1	-
25	2328689.92	406282.78	Картометрический	0,1	-
26	2328680.39	406285.40	Картометрический	0,1	-

Раздел 2

Сведения о местоположении границ объекта

Обозначение характерных точек границ	Координаты, м		Метод определения координат характерной точки	Средняя квадратическая погрешность положения характерной точки (Mf), м	Описание обозначения точки на местности (при наличии)
	X	Y			
1	2	3	4	5	6
27	2328674.34	406287.07	Картометрический	0,1	-
28	2328625.11	406232.36	Картометрический	0,1	-
29	2328587.65	406181.32	Картометрический	0,1	-
30	2328563.58	406139.23	Картометрический	0,1	-
31	2328553.95	406118.85	Картометрический	0,1	-
32	2328554.83	406100.22	Картометрический	0,1	-
33	2328568.04	406086.09	Картометрический	0,1	-
34	2328584.73	406076.06	Картометрический	0,1	-
35	2328544.36	405987.08	Картометрический	0,1	-
36	2328537.57	405955.03	Картометрический	0,1	-
37	2328529.00	405939.81	Картометрический	0,1	-
38	2328511.45	405936.16	Картометрический	0,1	-
39	2328479.43	405940.18	Картометрический	0,1	-
40	2328445.90	405947.70	Картометрический	0,1	-
41	2328387.70	405966.50	Картометрический	0,1	-
42	2328311.47	405983.38	Картометрический	0,1	-
43	2328306.10	405896.34	Картометрический	0,1	-
44	2328387.21	405858.73	Картометрический	0,1	-
45	2328407.61	405721.54	Картометрический	0,1	-
46	2328462.88	405636.40	Картометрический	0,1	-
47	2328465.99	405411.31	Картометрический	0,1	-
48	2328465.26	405323.40	Картометрический	0,1	-
49	2328464.67	405252.20	Картометрический	0,1	-
50	2328356.57	405010.46	Картометрический	0,1	-
51	2328454.94	404986.25	Картометрический	0,1	-
52	2328544.85	405117.76	Картометрический	0,1	-
53	2328596.60	405157.75	Картометрический	0,1	-
54	2328610.79	405189.21	Картометрический	0,1	-
55	2328600.14	405257.79	Картометрический	0,1	-
56	2328598.25	405322.43	Картометрический	0,1	-

Раздел 2

Сведения о местоположении границ объекта

Обозначение характерных точек границ	Координаты, м		Метод определения координат характерной точки	Средняя квадратическая погрешность положения характерной точки (Mt), м	Описание обозначения точки на местности (при наличии)
	X	Y			
1	2	3	4	5	6
57	2328633.82	405334.70	Картометрический	0,1	-
58	2328696.93	405336.18	Картометрический	0,1	-
59	2328740.48	405351.56	Картометрический	0,1	-
60	2328740.56	405352.56	Картометрический	0,1	-
61	2328769.03	405387.82	Картометрический	0,1	-
62	2328769.93	405409.75	Картометрический	0,1	-
63	2328780.80	405412.97	Картометрический	0,1	-
64	2328791.36	405419.12	Картометрический	0,1	-
65	2328800.33	405429.17	Картометрический	0,1	-
66	2328806.46	405442.62	Картометрический	0,1	-
67	2328816.99	405452.68	Картометрический	0,1	-
68	2328839.88	405457.84	Картометрический	0,1	-
69	2328854.97	405462.32	Картометрический	0,1	-
1	2328859.75	405469.68	Картометрический	0,1	-

3. Сведения о характерных точках части (частей) границы объекта

Обозначение характерных точек границ	Координаты, м		Метод определения координат характерной точки	Средняя квадратическая погрешность положения характерной точки (Mt), м	Описание обозначения точки на местности (при наличии)
	X	Y			
1	2	3	4	5	6
-	-	-	-	-	-

Раздел 3

Сведения о местоположении измененных (уточненных) границ объекта

1. Система координат -

2. Сведения о характерных точках границ объекта

Обозначение характерных точек границ	Существующие координаты, м		Измененные (уточненные) координаты, м		Метод определения координат характерной точки	Средняя квадратическая погрешность положения характерной точки (Mf), м	Описание обозначения точки на местности (при наличии)
	X	Y	X	Y			
1	2	3	4	5	6	7	8
-	-	-	-	-	-	-	

3. Сведения о характерных точках части (частей) границы объекта

Обозначение характерных точек границ	Существующие координаты, м		Измененные (уточненные) координаты, м		Метод определения координат характерной точки	Средняя квадратическая погрешность положения характерной точки (Mf), м	Описание обозначения точки на местности (при наличии)
	X	Y	X	Y			
1	2	3	4	5	6	7	8
-	-	-	-	-	-	-	






Раздел 4

План границ объекта



Масштаб 1:6 500

Условные обозначения:

-  - граница объекта, местоположение которого описано
-  - границы муниципальных образований
-  - границы зон с особыми условиями использования территорий
-  - границы земельных участков по сведениям ЕГРН
-  - поворотная точка границ объекта

Подпись _____ Дата « ____ » _____ 20__ г.

Место для оттиска печати лица, составившего описание местоположения границ объекта

ОПИСАНИЕ МЕСТОПОЛОЖЕНИЯ ГРАНИЦ

д. Русановская

(наименование объекта, местоположение границ которого описано (далее - объект))

Раздел 1

Сведения об объекте

№ п/п	Характеристики объекта	Описание характеристик
1	2	3
1.	Местоположение объекта	Московская область, городской округ Шатура
2.	Площадь объекта +/- величина погрешности определения площади (Р +/- Дельта Р)	122249 кв. м ± 122 кв. м
3.	Иные характеристики объекта	

Раздел 2

Сведения о местоположении границ объекта

1. Система координат МСК-50, зона 2

2. Сведения о характерных точках границ объекта

Обозначение характерных точек границ	Координаты, м		Метод определения координат характерной точки	Средняя квадратическая погрешность положения характерной точки (Мт), м	Описание обозначения точки на местности (при наличии)
	X	Y			
1	2	3	4	5	6
Участок 1					
1	2332989.08	428170.69	Картометрический	0,1	-
2	2332974.60	428121.32	Картометрический	0,1	-
3	2332953.87	428133.22	Картометрический	0,1	-
4	2332650.62	428250.24	Картометрический	0,1	-
5	2332774.75	428279.90	Картометрический	0,1	-
6	2332737.66	428347.84	Картометрический	0,1	-
7	2332706.29	428390.79	Картометрический	0,1	-
8	2332750.13	428519.21	Картометрический	0,1	-
9	2332813.80	428518.62	Картометрический	0,1	-
10	2332840.61	428525.31	Картометрический	0,1	-
11	2332871.22	428525.78	Картометрический	0,1	-
12	2332900.40	428528.44	Картометрический	0,1	-
13	2332917.24	428527.47	Картометрический	0,1	-
14	2332939.75	428521.29	Картометрический	0,1	-
15	2332962.90	428520.93	Картометрический	0,1	-
16	2332981.58	428522.16	Картометрический	0,1	-
17	2333000.69	428528.43	Картометрический	0,1	-
18	2333023.91	428537.92	Картометрический	0,1	-
19	2333033.92	428544.46	Картометрический	0,1	-
20	2333042.26	428539.26	Картометрический	0,1	-
21	2333052.70	428546.88	Картометрический	0,1	-
22	2333062.28	428553.87	Картометрический	0,1	-
23	2333071.86	428560.86	Картометрический	0,1	-
24	2333073.63	428559.76	Картометрический	0,1	-
25	2333104.11	428542.27	Картометрический	0,1	-
26	2333148.75	428520.06	Картометрический	0,1	-

Раздел 2

Сведения о местоположении границ объекта

Обозначение характерных точек границ	Координаты, м		Метод определения координат характерной точки	Средняя квадратическая погрешность положения характерной точки (Mf), м	Описание обозначения точки на местности (при наличии)
	X	Y			
1	2	3	4	5	6
27	2333164.93	428513.19	Картометрический	0,1	-
28	2333191.39	428501.94	Картометрический	0,1	-
29	2333205.93	428496.50	Картометрический	0,1	-
30	2333202.25	428486.13	Картометрический	0,1	-
31	2333198.57	428475.77	Картометрический	0,1	-
32	2333194.55	428464.46	Картометрический	0,1	-
33	2333216.29	428456.32	Картометрический	0,1	-
34	2333217.02	428456.05	Картометрический	0,1	-
35	2333247.38	428445.85	Картометрический	0,1	-
36	2333241.82	428441.01	Картометрический	0,1	-
37	2333051.90	428400.19	Картометрический	0,1	-
38	2333030.67	428308.01	Картометрический	0,1	-
39	2332984.42	428269.98	Картометрический	0,1	-
40	2332967.07	428199.05	Картометрический	0,1	-
1	2332989.08	428170.69	Картометрический	0,1	-

3. Сведения о характерных точках части (частей) границы объекта

Обозначение характерных точек границ	Координаты, м		Метод определения координат характерной точки	Средняя квадратическая погрешность положения характерной точки (Mf), м	Описание обозначения точки на местности (при наличии)
	X	Y			
1	2	3	4	5	6
-	-	-	-	-	-

Раздел 3

Сведения о местоположении измененных (уточненных) границ объекта

1. Система координат -

2. Сведения о характерных точках границ объекта

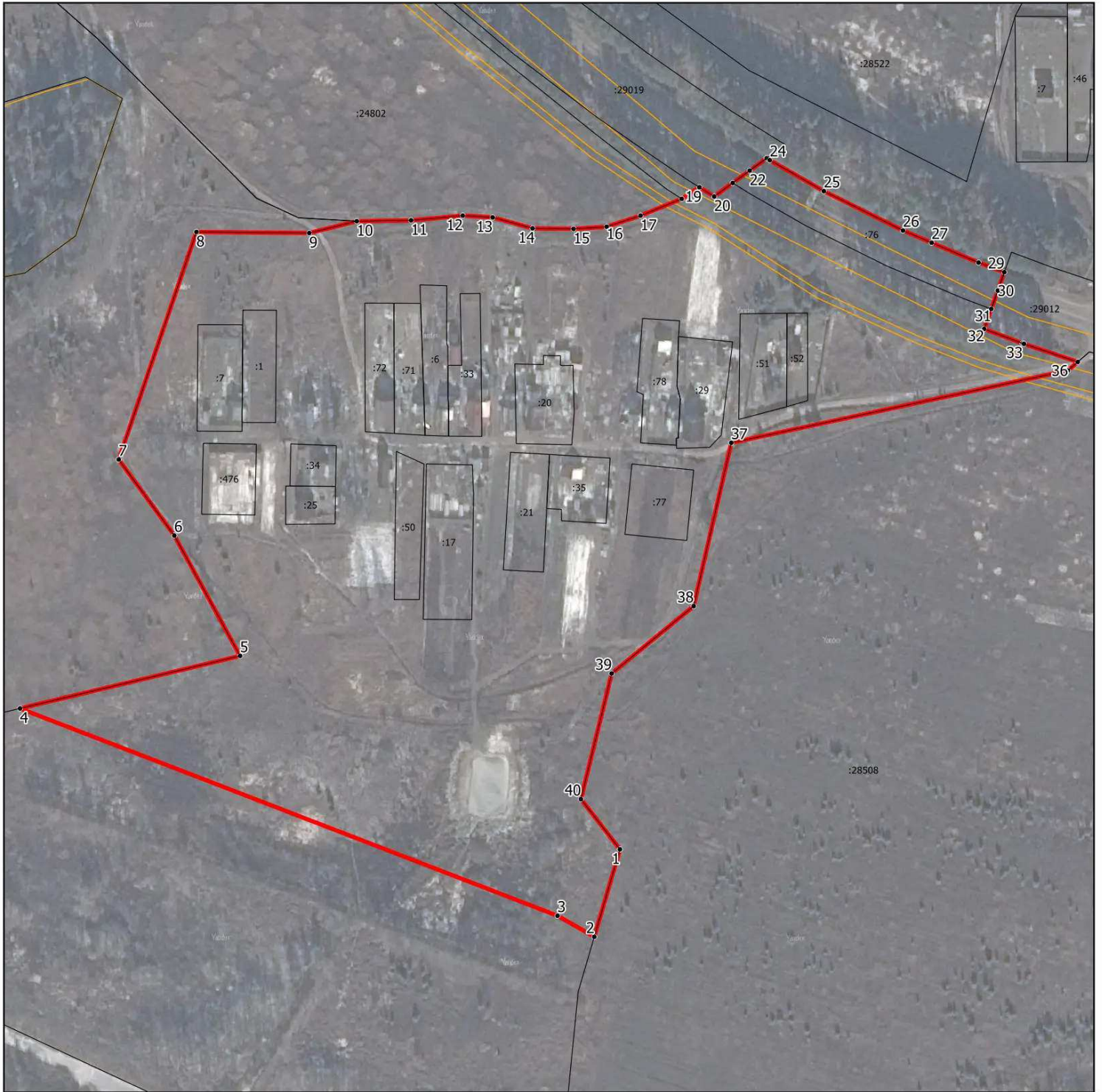
Обозначение характерных точек границ	Существующие координаты, м		Измененные (уточненные) координаты, м		Метод определения координат характерной точки	Средняя квадратическая погрешность положения характерной точки (Mf), м	Описание обозначения точки на местности (при наличии)
	X	Y	X	Y			
1	2	3	4	5	6	7	8
-	-	-	-	-	-	-	

3. Сведения о характерных точках части (частей) границы объекта

Обозначение характерных точек границ	Существующие координаты, м		Измененные (уточненные) координаты, м		Метод определения координат характерной точки	Средняя квадратическая погрешность положения характерной точки (Mf), м	Описание обозначения точки на местности (при наличии)
	X	Y	X	Y			
1	2	3	4	5	6	7	8
-	-	-	-	-	-	-	






Раздел 4

План границ объекта



Масштаб 1:3 000

Условные обозначения:

-  - граница объекта, местоположение которого описано
-  - границы муниципальных образований
-  - границы зон с особыми условиями использования территорий
-  - границы земельных участков по сведениям ЕГРН
-  - поворотная точка границ объекта

Подпись _____ Дата « ____ » _____ 20__ г.

Место для оттиска печати лица, составившего описание местоположения границ объекта

ОПИСАНИЕ МЕСТОПОЛОЖЕНИЯ ГРАНИЦ

д. Савинская

(наименование объекта, местоположение границ которого описано (далее - объект))

Раздел 1

Сведения об объекте

№ п/п	Характеристики объекта	Описание характеристик
1	2	3
1.	Местоположение объекта	Московская область, городской округ Шатура
2.	Площадь объекта +/- величина погрешности определения площади (Р +/- Дельта Р)	264683 кв. м ± 180 кв. м
3.	Иные характеристики объекта	

Раздел 2

Сведения о местоположении границ объекта

1. Система координат МСК-50, зона 2

2. Сведения о характерных точках границ объекта

Обозначение характерных точек границ	Координаты, м		Метод определения координат характерной точки	Средняя квадратическая погрешность положения характерной точки (Мт), м	Описание обозначения точки на местности (при наличии)
	X	Y			
1	2	3	4	5	6
Участок 1					
1	2345693.57	426947.15	Картометрический	0,1	-
2	2345689.91	426922.86	Картометрический	0,1	-
3	2345630.93	426917.45	Картометрический	0,1	-
4	2345638.43	426831.75	Картометрический	0,1	-
5	2345593.46	426824.67	Картометрический	0,1	-
6	2345569.78	426810.44	Картометрический	0,1	-
7	2345501.95	426804.22	Картометрический	0,1	-
8	2345457.80	426786.87	Картометрический	0,1	-
9	2345442.13	426742.73	Картометрический	0,1	-
10	2345449.91	426648.09	Картометрический	0,1	-
11	2345445.24	426622.86	Картометрический	0,1	-
12	2345425.89	426591.98	Картометрический	0,1	-
13	2345515.33	426388.10	Картометрический	0,1	-
14	2345801.18	426437.78	Картометрический	0,1	-
15	2345882.14	426443.50	Картометрический	0,1	-
16	2345929.28	426451.39	Картометрический	0,1	-
17	2345898.62	426634.46	Картометрический	0,1	-
18	2345900.07	426635.82	Картометрический	0,1	-
19	2345901.67	426637.76	Картометрический	0,1	-
20	2345902.74	426640.04	Картометрический	0,1	-
21	2345904.36	426645.08	Картометрический	0,1	-
22	2345904.83	426647.52	Картометрический	0,1	-
23	2345904.96	426649.60	Картометрический	0,1	-
24	2346081.29	426673.81	Картометрический	0,1	-
25	2346000.99	426978.75	Картометрический	0,1	-
26	2345860.04	426996.51	Картометрический	0,1	-

Раздел 2

Сведения о местоположении границ объекта

Обозначение характерных точек границ	Координаты, м		Метод определения координат характерной точки	Средняя квадратическая погрешность положения характерной точки (Мг), м	Описание обозначения точки на местности (при наличии)
	X	Y			
1	2	3	4	5	6
27	2345835.77	426999.59	Картометрический	0,1	-
28	2345780.83	426985.69	Картометрический	0,1	-
29	2345718.39	426956.10	Картометрический	0,1	-
30	2345717.03	426950.45	Картометрический	0,1	-
31	2345716.93	426949.97	Картометрический	0,1	-
32	2345709.05	426948.94	Картометрический	0,1	-
33	2345703.80	426948.25	Картометрический	0,1	-
34	2345701.25	426947.98	Картометрический	0,1	-
35	2345699.65	426947.22	Картометрический	0,1	-
36	2345699.80	426947.82	Картометрический	0,1	-
37	2345698.57	426947.69	Картометрический	0,1	-
1	2345693.57	426947.15	Картометрический	0,1	-

3. Сведения о характерных точках части (частей) границы объекта

Обозначение характерных точек границ	Координаты, м		Метод определения координат характерной точки	Средняя квадратическая погрешность положения характерной точки (Мг), м	Описание обозначения точки на местности (при наличии)
	X	Y			
1	2	3	4	5	6
-	-	-	-	-	-

Раздел 3

Сведения о местоположении измененных (уточненных) границ объекта

1. Система координат -

2. Сведения о характерных точках границ объекта

Обозначение характерных точек границ	Существующие координаты, м		Измененные (уточненные) координаты, м		Метод определения координат характерной точки	Средняя квадратическая погрешность положения характерной точки (Mf), м	Описание обозначения точки на местности (при наличии)
	X	Y	X	Y			
1	2	3	4	5	6	7	8
-	-	-	-	-	-	-	

3. Сведения о характерных точках части (частей) границы объекта

Обозначение характерных точек границ	Существующие координаты, м		Измененные (уточненные) координаты, м		Метод определения координат характерной точки	Средняя квадратическая погрешность положения характерной точки (Mf), м	Описание обозначения точки на местности (при наличии)
	X	Y	X	Y			
1	2	3	4	5	6	7	8
-	-	-	-	-	-	-	

Раздел 4

План границ объекта



Масштаб 1:3 500

Условные обозначения:

- - граница объекта, местоположение которого описано
- - границы муниципальных образований
- - границы зон с особыми условиями использования территорий
- - границы земельных участков по сведениям ЕГРН
- - поворотная точка границ объекта

Подпись _____ Дата « ____ » _____ 20__ г.

Место для оттиска печати лица, составившего описание местоположения границ объекта

ОПИСАНИЕ МЕСТОПОЛОЖЕНИЯ ГРАНИЦ

д. Самойлиха

(наименование объекта, местоположение границ которого описано (далее - объект))

Раздел 1

Сведения об объекте

№ п/п	Характеристики объекта	Описание характеристик
1	2	3
1.	Местоположение объекта	Московская область, городской округ Шатура
2.	Площадь объекта +/- величина погрешности определения площади (Р +/- Дельта Р)	1150774 кв. м ± 375 кв. м
3.	Иные характеристики объекта	

Раздел 2

Сведения о местоположении границ объекта

1. Система координат МСК-50, зона 2

2. Сведения о характерных точках границ объекта

Обозначение характерных точек границ	Координаты, м		Метод определения координат характерной точки	Средняя квадратическая погрешность положения характерной точки (Мт), м	Описание обозначения точки на местности (при наличии)
	X	Y			
1	2	3	4	5	6
Участок 1					
1	2328148.60	414378.56	Картометрический	0,1	-
2	2328145.59	414376.73	Картометрический	0,1	-
3	2328153.06	414370.08	Картометрический	0,1	-
4	2328197.81	414315.65	Картометрический	0,1	-
5	2328330.81	414194.34	Картометрический	0,1	-
6	2328357.84	414207.95	Картометрический	0,1	-
7	2328396.16	414224.12	Картометрический	0,1	-
8	2328459.12	414236.90	Картометрический	0,1	-
9	2328514.47	414238.60	Картометрический	0,1	-
10	2328521.28	414247.96	Картометрический	0,1	-
11	2328574.06	414225.83	Картометрический	0,1	-
12	2328601.28	414185.82	Картометрический	0,1	-
13	2328643.84	414102.40	Картометрический	0,1	-
14	2328667.69	414049.62	Картометрический	0,1	-
15	2328674.50	414010.47	Картометрический	0,1	-
16	2328678.75	413961.95	Картометрический	0,1	-
17	2328669.25	413914.34	Картометрический	0,1	-
18	2328688.94	413898.34	Картометрический	0,1	-
19	2328846.19	413770.12	Картометрический	0,1	-
20	2329008.28	413640.69	Картометрический	0,1	-
21	2329196.97	413539.08	Картометрический	0,1	-
22	2329161.09	413454.92	Картометрический	0,1	-
23	2329158.53	413448.91	Картометрический	0,1	-
24	2329148.50	413425.38	Картометрический	0,1	-
25	2329170.38	413417.90	Картометрический	0,1	-
26	2329216.48	413403.29	Картометрический	0,1	-

Раздел 2

Сведения о местоположении границ объекта

Обозначение характерных точек границ	Координаты, м		Метод определения координат характерной точки	Средняя квадратическая погрешность положения характерной точки (Mf), м	Описание обозначения точки на местности (при наличии)
	X	Y			
1	2	3	4	5	6
27	2329285.87	413381.89	Картометрический	0,1	-
28	2329332.21	413368.67	Картометрический	0,1	-
29	2329366.43	413359.78	Картометрический	0,1	-
30	2329412.69	413348.97	Картометрический	0,1	-
31	2329465.68	413337.94	Картометрический	0,1	-
32	2329466.30	413337.82	Картометрический	0,1	-
33	2329483.35	413334.75	Картометрический	0,1	-
34	2329484.12	413334.62	Картометрический	0,1	-
35	2329519.86	413329.43	Картометрический	0,1	-
36	2329515.15	413322.77	Картометрический	0,1	-
37	2329504.47	413312.76	Картометрический	0,1	-
38	2329485.53	413301.45	Картометрический	0,1	-
39	2329463.26	413291.56	Картометрический	0,1	-
40	2329438.15	413268.20	Картометрический	0,1	-
41	2329426.18	413252.19	Картометрический	0,1	-
42	2329414.08	413234.14	Картометрический	0,1	-
43	2329414.79	413213.92	Картометрический	0,1	-
44	2329405.06	413211.27	Картометрический	0,1	-
45	2329032.46	413301.99	Картометрический	0,1	-
46	2328990.12	413321.34	Картометрический	0,1	-
47	2328953.74	413345.23	Картометрический	0,1	-
48	2328909.10	413374.57	Картометрический	0,1	-
49	2328886.12	413363.68	Картометрический	0,1	-
50	2328870.38	413352.80	Картометрический	0,1	-
51	2328834.09	413355.21	Картометрический	0,1	-
52	2328789.34	413340.70	Картометрический	0,1	-
53	2328753.06	413337.07	Картометрический	0,1	-
54	2328714.34	413358.84	Картометрический	0,1	-
55	2328712.16	413357.66	Картометрический	0,1	-
56	2328667.16	413333.44	Картометрический	0,1	-

Раздел 2

Сведения о местоположении границ объекта

Обозначение характерных точек границ	Координаты, м		Метод определения координат характерной точки	Средняя квадратическая погрешность положения характерной точки (Mf), м	Описание обозначения точки на местности (при наличии)
	X	Y			
1	2	3	4	5	6
57	2328638.16	413322.55	Картометрический	0,1	-
58	2328617.69	413322.55	Картометрический	0,1	-
59	2328611.53	413322.55	Картометрический	0,1	-
60	2328545.00	413341.91	Картометрический	0,1	-
61	2328502.74	413363.38	Картометрический	0,1	-
62	2328397.41	413416.91	Картометрический	0,1	-
63	2328336.94	413462.87	Картометрический	0,1	-
64	2328310.30	413472.55	Картометрический	0,1	-
65	2328202.66	413507.62	Картометрический	0,1	-
66	2328108.35	413558.43	Картометрический	0,1	-
67	2328075.68	413568.11	Картометрический	0,1	-
68	2328038.19	413566.90	Картометрический	0,1	-
69	2328007.94	413559.64	Картометрический	0,1	-
70	2327977.73	413560.85	Картометрический	0,1	-
71	2327953.52	413576.58	Картометрический	0,1	-
72	2327930.53	413606.81	Картометрический	0,1	-
73	2327917.22	413639.48	Картометрический	0,1	-
74	2327919.65	413662.46	Картометрический	0,1	-
75	2327948.69	413698.74	Картометрический	0,1	-
76	2327947.47	413706.00	Картометрический	0,1	-
77	2327782.97	413833.02	Картометрический	0,1	-
78	2327781.78	413834.04	Картометрический	0,1	-
79	2327710.41	413895.91	Картометрический	0,1	-
80	2327704.31	413901.51	Картометрический	0,1	-
81	2327774.22	414007.86	Картометрический	0,1	-
82	2327780.54	414016.28	Картометрический	0,1	-
83	2327675.14	414022.13	Картометрический	0,1	-
84	2327675.64	414012.74	Картометрический	0,1	-
85	2327645.04	414011.36	Картометрический	0,1	-
86	2327645.17	414005.63	Картометрический	0,1	-

Раздел 2

Сведения о местоположении границ объекта

Обозначение характерных точек границ	Координаты, м		Метод определения координат характерной точки	Средняя квадратическая погрешность положения характерной точки (Mf), м	Описание обозначения точки на местности (при наличии)
	X	Y			
1	2	3	4	5	6
87	2327624.76	414005.56	Картометрический	0,1	-
88	2327624.58	414019.84	Картометрический	0,1	-
89	2327624.41	414024.43	Картометрический	0,1	-
90	2327591.23	414022.45	Картометрический	0,1	-
91	2327592.00	414003.95	Картометрический	0,1	-
92	2327571.83	414003.64	Картометрический	0,1	-
93	2327571.47	414021.27	Картометрический	0,1	-
94	2327461.90	414014.72	Картометрический	0,1	-
95	2327452.64	414012.60	Картометрический	0,1	-
96	2327451.56	414013.39	Картометрический	0,1	-
97	2327450.86	414020.23	Картометрический	0,1	-
98	2327423.36	414036.59	Картометрический	0,1	-
99	2327350.70	413996.03	Картометрический	0,1	-
100	2327318.87	414016.75	Картометрический	0,1	-
101	2327264.37	414016.73	Картометрический	0,1	-
102	2327258.09	414040.05	Картометрический	0,1	-
103	2327248.83	414069.10	Картометрический	0,1	-
104	2327248.40	414071.61	Картометрический	0,1	-
105	2327262.31	414074.73	Картометрический	0,1	-
106	2327255.24	414106.01	Картометрический	0,1	-
107	2327255.17	414106.34	Картометрический	0,1	-
108	2327428.45	414146.89	Картометрический	0,1	-
109	2327426.54	414153.15	Картометрический	0,1	-
110	2327441.15	414155.94	Картометрический	0,1	-
111	2327499.80	414167.35	Картометрический	0,1	-
112	2327509.41	414169.22	Картометрический	0,1	-
113	2327508.94	414173.49	Картометрический	0,1	-
114	2327498.86	414171.69	Картометрический	0,1	-
115	2327440.22	414160.11	Картометрический	0,1	-
116	2327425.24	414157.40	Картометрический	0,1	-

Раздел 2

Сведения о местоположении границ объекта

Обозначение характерных точек границ	Координаты, м		Метод определения координат характерной точки	Средняя квадратическая погрешность положения характерной точки (Mf), м	Описание обозначения точки на местности (при наличии)
	X	Y			
1	2	3	4	5	6
117	2327424.94	414158.35	Картометрический	0,1	-
118	2327412.76	414156.30	Картометрический	0,1	-
119	2327411.43	414161.10	Картометрический	0,1	-
120	2327409.04	414160.97	Картометрический	0,1	-
121	2327401.76	414197.69	Картометрический	0,1	-
122	2327412.25	414199.79	Картометрический	0,1	-
123	2327386.33	414284.44	Картометрический	0,1	-
124	2327381.08	414288.01	Картометрический	0,1	-
125	2327379.85	414291.90	Картометрический	0,1	-
126	2327370.12	414300.58	Картометрический	0,1	-
127	2327414.93	414314.16	Картометрический	0,1	-
128	2327396.60	414420.84	Картометрический	0,1	-
129	2327415.71	414424.18	Картометрический	0,1	-
130	2327414.65	414438.19	Картометрический	0,1	-
131	2327525.44	414461.34	Картометрический	0,1	-
132	2327523.46	414492.04	Картометрический	0,1	-
133	2327656.28	414505.95	Картометрический	0,1	-
134	2327739.47	414485.94	Картометрический	0,1	-
135	2327841.14	414505.12	Картометрический	0,1	-
136	2327867.66	414522.49	Картометрический	0,1	-
137	2327976.43	414541.84	Картометрический	0,1	-
138	2327994.59	414543.05	Картометрический	0,1	-
139	2328009.09	414538.22	Картометрический	0,1	-
140	2328024.84	414526.12	Картометрический	0,1	-
141	2328028.51	414517.53	Картометрический	0,1	-
142	2328041.78	414486.20	Картометрический	0,1	-
143	2328059.91	414462.02	Картометрический	0,1	-
144	2328086.53	414429.35	Картометрический	0,1	-
145	2328129.99	414390.63	Картометрический	0,1	-
146	2328132.65	414392.25	Картометрический	0,1	-

Раздел 2

Сведения о местоположении границ объекта

Обозначение характерных точек границ	Координаты, м		Метод определения координат характерной точки	Средняя квадратическая погрешность положения характерной точки (Mf), м	Описание обозначения точки на местности (при наличии)
	X	Y			
1	2	3	4	5	6
147	2328138.67	414386.71	Картометрический	0,1	-
148	2328141.27	414384.57	Картометрический	0,1	-
1	2328148.60	414378.56	Картометрический	0,1	-
149	2328368.08	413794.83	Картометрический	0,1	-
150	2328364.16	413791.28	Картометрический	0,1	-
151	2328404.33	413756.06	Картометрический	0,1	-
152	2328441.59	413722.30	Картометрический	0,1	-
153	2328473.75	413699.38	Картометрический	0,1	-
154	2328541.04	413678.03	Картометрический	0,1	-
155	2328592.39	413677.34	Картометрический	0,1	-
156	2328627.15	413661.30	Картометрический	0,1	-
157	2328718.13	413619.71	Картометрический	0,1	-
158	2328732.65	413612.48	Картометрический	0,1	-
159	2328754.75	413606.40	Картометрический	0,1	-
160	2328812.72	413585.26	Картометрический	0,1	-
161	2328847.47	413575.39	Картометрический	0,1	-
162	2328906.95	413551.11	Картометрический	0,1	-
163	2329001.23	413517.37	Картометрический	0,1	-
164	2329061.95	413494.56	Картометрический	0,1	-
165	2329063.13	413498.23	Картометрический	0,1	-
166	2329045.83	413504.17	Картометрический	0,1	-
167	2329038.97	413507.75	Картометрический	0,1	-
168	2329002.66	413521.24	Картометрический	0,1	-
169	2328986.46	413526.00	Картометрический	0,1	-
170	2328959.48	413538.07	Картометрический	0,1	-
171	2328929.84	413547.87	Картометрический	0,1	-
172	2328908.92	413556.57	Картометрический	0,1	-
173	2328897.93	413559.95	Картометрический	0,1	-
174	2328890.64	413563.47	Картометрический	0,1	-
175	2328849.19	413579.92	Картометрический	0,1	-

Раздел 2

Сведения о местоположении границ объекта

Обозначение характерных точек границ	Координаты, м		Метод определения координат характерной точки	Средняя квадратическая погрешность положения характерной точки (Mf), м	Описание обозначения точки на местности (при наличии)
	X	Y			
1	2	3	4	5	6
176	2328816.54	413589.08	Картометрический	0,1	-
177	2328813.98	413590.01	Картометрический	0,1	-
178	2328756.73	413610.58	Картометрический	0,1	-
179	2328731.34	413617.54	Картометрический	0,1	-
180	2328729.85	413615.69	Картометрический	0,1	-
181	2328719.92	413623.67	Картометрический	0,1	-
182	2328705.86	413630.66	Картометрический	0,1	-
183	2328704.30	413629.67	Картометрический	0,1	-
184	2328666.46	413647.30	Картометрический	0,1	-
185	2328653.34	413654.24	Картометрический	0,1	-
186	2328636.99	413661.07	Картометрический	0,1	-
187	2328629.33	413665.12	Картометрический	0,1	-
188	2328594.03	413682.78	Картометрический	0,1	-
189	2328542.16	413683.23	Картометрический	0,1	-
190	2328533.15	413685.37	Картометрический	0,1	-
191	2328475.28	413701.79	Картометрический	0,1	-
192	2328444.71	413725.96	Картометрический	0,1	-
193	2328437.91	413731.34	Картометрический	0,1	-
194	2328408.06	413759.61	Картометрический	0,1	-
149	2328368.08	413794.83	Картометрический	0,1	-
195	2327842.81	414234.58	Картометрический	0,1	-
196	2327843.06	414231.29	Картометрический	0,1	-
197	2327863.74	414234.50	Картометрический	0,1	-
198	2327871.96	414237.59	Картометрический	0,1	-
199	2327881.04	414242.81	Картометрический	0,1	-
200	2327889.34	414247.59	Картометрический	0,1	-
201	2327894.11	414249.57	Картометрический	0,1	-
202	2327906.19	414260.82	Картометрический	0,1	-
203	2327984.02	414299.47	Картометрический	0,1	-
204	2328060.18	414343.69	Картометрический	0,1	-

Раздел 2

Сведения о местоположении границ объекта

Обозначение характерных точек границ	Координаты, м		Метод определения координат характерной точки	Средняя квадратическая погрешность положения характерной точки (Mf), м	Описание обозначения точки на местности (при наличии)
	X	Y			
1	2	3	4	5	6
205	2328078.01	414360.33	Картометрический	0,1	-
206	2328118.86	414383.28	Картометрический	0,1	-
207	2328132.61	414361.25	Картометрический	0,1	-
208	2328062.71	414320.42	Картометрический	0,1	-
209	2327979.50	414271.81	Картометрический	0,1	-
210	2327958.85	414253.19	Картометрический	0,1	-
211	2327962.91	414238.53	Картометрический	0,1	-
212	2327958.02	414227.75	Картометрический	0,1	-
213	2327923.11	414199.12	Картометрический	0,1	-
214	2327914.43	414205.94	Картометрический	0,1	-
215	2327898.30	414185.75	Картометрический	0,1	-
216	2327854.32	414203.08	Картометрический	0,1	-
217	2327753.70	414182.69	Картометрический	0,1	-
218	2327607.08	414151.10	Картометрический	0,1	-
219	2327466.35	414123.05	Картометрический	0,1	-
220	2327411.91	414108.68	Картометрический	0,1	-
221	2327315.25	414080.87	Картометрический	0,1	-
222	2327290.26	414075.66	Картометрический	0,1	-
223	2327291.27	414070.95	Картометрический	0,1	-
224	2327316.53	414076.00	Картометрический	0,1	-
225	2327358.33	414087.21	Картометрический	0,1	-
226	2327412.88	414104.61	Картометрический	0,1	-
227	2327467.32	414119.73	Картометрический	0,1	-
228	2327510.11	414127.47	Картометрический	0,1	-
229	2327608.21	414146.85	Картометрический	0,1	-
230	2327803.72	414188.69	Картометрический	0,1	-
231	2327853.53	414198.65	Картометрический	0,1	-
232	2327895.72	414181.85	Картометрический	0,1	-
233	2327897.99	414179.88	Картометрический	0,1	-
234	2327905.76	414174.33	Картометрический	0,1	-

Раздел 2

Сведения о местоположении границ объекта

Обозначение характерных точек границ	Координаты, м		Метод определения координат характерной точки	Средняя квадратическая погрешность положения характерной точки (Mf), м	Описание обозначения точки на местности (при наличии)
	X	Y			
1	2	3	4	5	6
235	2327908.51	414176.07	Картометрический	0,1	-
236	2327925.36	414160.97	Картометрический	0,1	-
237	2327933.69	414152.80	Картометрический	0,1	-
238	2327938.26	414149.19	Картометрический	0,1	-
239	2327944.65	414142.94	Картометрический	0,1	-
240	2327966.73	414123.04	Картометрический	0,1	-
241	2327987.76	414103.40	Картометрический	0,1	-
242	2327987.57	414102.08	Картометрический	0,1	-
243	2327997.68	414092.07	Картометрический	0,1	-
244	2328001.82	414090.74	Картометрический	0,1	-
245	2328068.46	414028.80	Картометрический	0,1	-
246	2328066.76	414026.77	Картометрический	0,1	-
247	2328079.39	414018.68	Картометрический	0,1	-
248	2328133.72	413966.93	Картометрический	0,1	-
249	2328133.09	413965.51	Картометрический	0,1	-
250	2328170.96	413930.60	Картометрический	0,1	-
251	2328175.06	413934.36	Картометрический	0,1	-
252	2328037.99	414061.12	Картометрический	0,1	-
253	2328003.60	414092.95	Картометрический	0,1	-
254	2327999.79	414096.65	Картометрический	0,1	-
255	2327970.82	414124.77	Картометрический	0,1	-
256	2327936.22	414156.43	Картометрический	0,1	-
257	2327910.57	414178.33	Картометрический	0,1	-
258	2327905.53	414177.77	Картометрический	0,1	-
259	2327899.98	414182.28	Картометрический	0,1	-
260	2327914.74	414200.76	Картометрический	0,1	-
261	2327919.94	414196.61	Картометрический	0,1	-
262	2327974.08	414146.16	Картометрический	0,1	-
263	2327976.75	414148.94	Картометрический	0,1	-
264	2327926.19	414195.62	Картометрический	0,1	-

Раздел 2

Сведения о местоположении границ объекта

Обозначение характерных точек границ	Координаты, м		Метод определения координат характерной точки	Средняя квадратическая погрешность положения характерной точки (Mf), м	Описание обозначения точки на местности (при наличии)
	X	Y			
1	2	3	4	5	6
265	2327925.80	414197.37	Картометрический	0,1	-
266	2327946.78	414213.75	Картометрический	0,1	-
267	2327961.07	414226.24	Картометрический	0,1	-
268	2327965.40	414238.68	Картометрический	0,1	-
269	2327962.46	414250.85	Картометрический	0,1	-
270	2327982.72	414268.64	Картометрический	0,1	-
271	2328054.97	414311.93	Картометрический	0,1	-
272	2328065.10	414317.50	Картометрический	0,1	-
273	2328127.38	414353.60	Картометрический	0,1	-
274	2328135.09	414342.69	Картометрический	0,1	-
275	2328148.54	414352.35	Картометрический	0,1	-
276	2328140.71	414361.26	Картометрический	0,1	-
277	2328138.27	414359.88	Картометрический	0,1	-
278	2328120.37	414388.68	Картометрический	0,1	-
279	2328075.94	414363.70	Картометрический	0,1	-
280	2328057.81	414346.78	Картометрический	0,1	-
281	2327982.32	414301.87	Картометрический	0,1	-
282	2327974.81	414298.38	Картометрический	0,1	-
283	2327961.60	414292.39	Картометрический	0,1	-
284	2327951.17	414286.81	Картометрический	0,1	-
285	2327904.03	414264.09	Картометрический	0,1	-
286	2327891.48	414252.19	Картометрический	0,1	-
287	2327887.60	414250.80	Картометрический	0,1	-
288	2327879.69	414245.71	Картометрический	0,1	-
289	2327871.47	414239.42	Картометрический	0,1	-
290	2327862.98	414237.37	Картометрический	0,1	-
195	2327842.81	414234.58	Картометрический	0,1	-
291	2328204.22	413908.31	Картометрический	0,1	-
292	2328201.07	413904.40	Картометрический	0,1	-
293	2328211.46	413897.28	Картометрический	0,1	-

Раздел 2

Сведения о местоположении границ объекта

Обозначение характерных точек границ	Координаты, м		Метод определения координат характерной точки	Средняя квадратическая погрешность положения характерной точки (Mf), м	Описание обозначения точки на местности (при наличии)
	X	Y			
1	2	3	4	5	6
294	2328226.98	413884.27	Картометрический	0,1	-
295	2328238.80	413872.68	Картометрический	0,1	-
296	2328263.63	413851.29	Картометрический	0,1	-
297	2328288.25	413829.04	Картометрический	0,1	-
298	2328292.45	413826.61	Картометрический	0,1	-
299	2328314.79	413807.63	Картометрический	0,1	-
300	2328391.72	413744.07	Картометрический	0,1	-
301	2328441.75	413703.44	Картометрический	0,1	-
302	2328471.14	413683.20	Картометрический	0,1	-
303	2328473.77	413681.30	Картометрический	0,1	-
304	2328491.66	413675.25	Картометрический	0,1	-
305	2328523.73	413663.59	Картометрический	0,1	-
306	2328564.46	413645.96	Картометрический	0,1	-
307	2328593.52	413633.91	Картометрический	0,1	-
308	2328604.43	413630.25	Картометрический	0,1	-
309	2328657.90	413610.40	Картометрический	0,1	-
310	2328693.25	413596.42	Картометрический	0,1	-
311	2328723.20	413580.29	Картометрический	0,1	-
312	2328735.07	413578.16	Картометрический	0,1	-
313	2328843.51	413533.83	Картометрический	0,1	-
314	2328906.15	413506.40	Картометрический	0,1	-
315	2328935.08	413493.96	Картометрический	0,1	-
316	2329009.52	413464.13	Картометрический	0,1	-
317	2329060.65	413447.97	Картометрический	0,1	-
318	2329115.04	413427.11	Картометрический	0,1	-
319	2329117.22	413431.61	Картометрический	0,1	-
320	2329062.13	413452.84	Картометрический	0,1	-
321	2329010.95	413469.12	Картометрический	0,1	-
322	2328844.79	413537.71	Картометрический	0,1	-
323	2328751.06	413575.13	Картометрический	0,1	-

Раздел 2

Сведения о местоположении границ объекта

Обозначение характерных точек границ	Координаты, м		Метод определения координат характерной точки	Средняя квадратическая погрешность положения характерной точки (Mf), м	Описание обозначения точки на местности (при наличии)
	X	Y			
1	2	3	4	5	6
324	2328735.61	413581.78	Картометрический	0,1	-
325	2328694.55	413600.16	Картометрический	0,1	-
326	2328659.36	413614.25	Картометрический	0,1	-
327	2328595.01	413637.62	Картометрический	0,1	-
328	2328566.00	413649.65	Картометрический	0,1	-
329	2328526.16	413666.77	Картометрический	0,1	-
330	2328476.69	413684.90	Картометрический	0,1	-
331	2328473.52	413687.31	Картометрический	0,1	-
332	2328444.91	413706.48	Картометрический	0,1	-
333	2328394.56	413746.96	Картометрический	0,1	-
334	2328317.55	413810.54	Картометрический	0,1	-
335	2328295.13	413829.58	Картометрический	0,1	-
336	2328290.87	413832.06	Картометрический	0,1	-
337	2328266.11	413853.67	Картометрический	0,1	-
338	2328241.68	413875.46	Картометрический	0,1	-
291	2328204.22	413908.31	Картометрический	0,1	-
339	2327536.46	414179.82	Картометрический	0,1	-
340	2327537.06	414175.55	Картометрический	0,1	-
341	2327597.78	414187.19	Картометрический	0,1	-
342	2327696.12	414205.39	Картометрический	0,1	-
343	2327730.27	414211.70	Картометрический	0,1	-
344	2327769.64	414218.44	Картометрический	0,1	-
345	2327788.25	414221.90	Картометрический	0,1	-
346	2327797.06	414227.50	Картометрический	0,1	-
347	2327790.41	414226.90	Картометрический	0,1	-
348	2327786.32	414225.54	Картометрический	0,1	-
349	2327768.97	414221.66	Картометрический	0,1	-
350	2327749.57	414217.82	Картометрический	0,1	-
351	2327729.95	414214.93	Картометрический	0,1	-
352	2327695.27	414209.52	Картометрический	0,1	-

Раздел 2

Сведения о местоположении границ объекта

Обозначение характерных точек границ	Координаты, м		Метод определения координат характерной точки	Средняя квадратическая погрешность положения характерной точки (Mf), м	Описание обозначения точки на местности (при наличии)
	X	Y			
1	2	3	4	5	6
353	2327596.88	414191.49	Картометрический	0,1	-
339	2327536.46	414179.82	Картометрический	0,1	-
354	2328188.64	413949.26	Картометрический	0,1	-
355	2328185.48	413946.43	Картометрический	0,1	-
356	2328197.61	413935.05	Картометрический	0,1	-
357	2328315.88	413832.29	Картометрический	0,1	-
358	2328319.07	413835.39	Картометрический	0,1	-
359	2328293.56	413856.76	Картометрический	0,1	-
360	2328218.29	413922.60	Картометрический	0,1	-
361	2328200.03	413938.20	Картометрический	0,1	-
354	2328188.64	413949.26	Картометрический	0,1	-
362	2327987.20	414139.13	Картометрический	0,1	-
363	2327984.34	414136.10	Картометрический	0,1	-
364	2328100.69	414027.88	Картометрический	0,1	-
365	2328102.27	414029.40	Картометрический	0,1	-
366	2328104.55	414027.09	Картометрический	0,1	-
367	2328103.23	414025.66	Картометрический	0,1	-
368	2328145.63	413986.67	Картометрический	0,1	-
369	2328148.38	413989.49	Картометрический	0,1	-
370	2328071.99	414058.97	Картометрический	0,1	-
362	2327987.20	414139.13	Картометрический	0,1	-

3. Сведения о характерных точках части (частей) границы объекта

Обозначение характерных точек границ	Координаты, м		Метод определения координат характерной точки	Средняя квадратическая погрешность положения характерной точки (Mf), м	Описание обозначения точки на местности (при наличии)
	X	Y			
1	2	3	4	5	6
-	-	-	-	-	-

Раздел 3

Сведения о местоположении измененных (уточненных) границ объекта

1. Система координат -

2. Сведения о характерных точках границ объекта

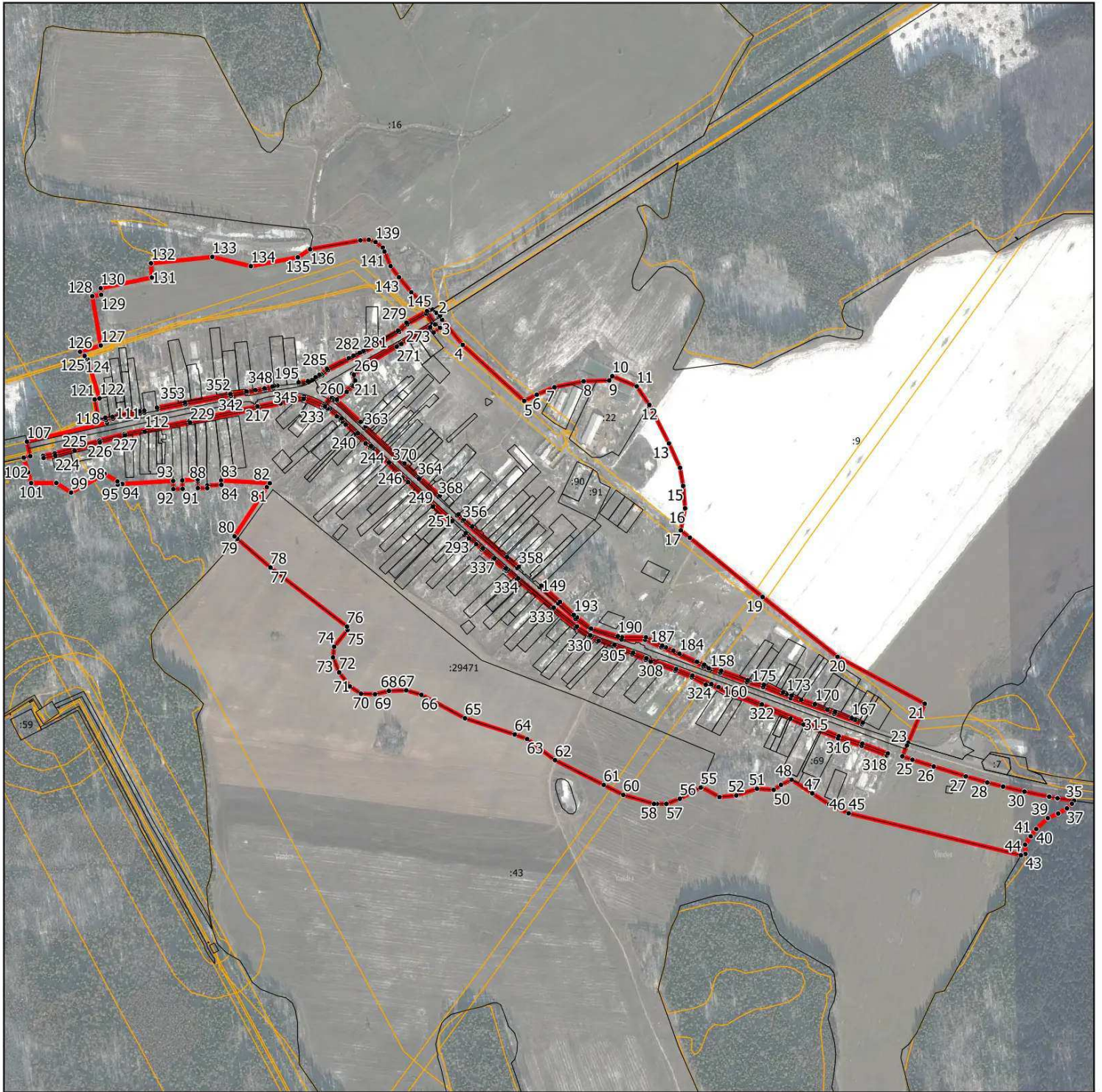
Обозначение характерных точек границ	Существующие координаты, м		Измененные (уточненные) координаты, м		Метод определения координат характерной точки	Средняя квадратическая погрешность положения характерной точки (Mf), м	Описание обозначения точки на местности (при наличии)
	X	Y	X	Y			
1	2	3	4	5	6	7	8
-	-	-	-	-	-	-	

3. Сведения о характерных точках части (частей) границы объекта

Обозначение характерных точек границ	Существующие координаты, м		Измененные (уточненные) координаты, м		Метод определения координат характерной точки	Средняя квадратическая погрешность положения характерной точки (Mf), м	Описание обозначения точки на местности (при наличии)
	X	Y	X	Y			
1	2	3	4	5	6	7	8
-	-	-	-	-	-	-	

Раздел 4

План границ объекта



Масштаб 1:11 500

Условные обозначения:

- - граница объекта, местоположение которого описано
- - границы муниципальных образований
- - границы зон с особыми условиями использования территорий
- - границы земельных участков по сведениям ЕГРН
- - поворотная точка границ объекта

Подпись _____ Дата « ____ » _____ 20__ г.

Место для оттиска печати лица, составившего описание местоположения границ объекта

ОПИСАНИЕ МЕСТОПОЛОЖЕНИЯ ГРАНИЦ

д. Селянино

(наименование объекта, местоположение границ которого описано (далее - объект))

Раздел 1

Сведения об объекте

№ п/п	Характеристики объекта	Описание характеристик
1	2	3
1.	Местоположение объекта	Московская область, городской округ Шатура
2.	Площадь объекта +/- величина погрешности определения площади (Р +/- Дельта Р)	185703 кв. м ± 151 кв. м
3.	Иные характеристики объекта	

Раздел 2

Сведения о местоположении границ объекта

1. Система координат МСК-50, зона 2

2. Сведения о характерных точках границ объекта

Обозначение характерных точек границ	Координаты, м		Метод определения координат характерной точки	Средняя квадратическая погрешность положения характерной точки (Мг), м	Описание обозначения точки на местности (при наличии)
	X	Y			
1	2	3	4	5	6
Участок 1					
1	2347485.46	412212.51	Картометрический	0,1	-
2	2347466.75	412344.58	Картометрический	0,1	-
3	2347374.30	412311.57	Картометрический	0,1	-
4	2347365.50	412333.57	Картометрический	0,1	-
5	2347239.35	412333.57	Картометрический	0,1	-
6	2347201.51	412479.95	Картометрический	0,1	-
7	2347238.93	412490.97	Картометрический	0,1	-
8	2347215.37	412569.83	Картометрический	0,1	-
9	2347122.56	412511.84	Картометрический	0,1	-
10	2347125.29	412496.04	Картометрический	0,1	-
11	2347115.85	412495.41	Картометрический	0,1	-
12	2347119.52	412466.11	Картометрический	0,1	-
13	2347103.90	412463.77	Картометрический	0,1	-
14	2347104.09	412459.47	Картометрический	0,1	-
15	2347126.60	412459.47	Картометрический	0,1	-
16	2347172.71	412314.25	Картометрический	0,1	-
17	2347115.52	412257.49	Картометрический	0,1	-
18	2347097.23	412256.49	Картометрический	0,1	-
19	2347095.81	412254.65	Картометрический	0,1	-
20	2347096.71	412246.27	Картометрический	0,1	-
21	2347116.24	412246.31	Картометрический	0,1	-
22	2347120.41	412208.87	Картометрический	0,1	-
23	2347119.41	412178.97	Картометрический	0,1	-
24	2347117.61	412164.07	Картометрический	0,1	-
25	2347103.95	412140.15	Картометрический	0,1	-
26	2347099.80	412128.52	Картометрический	0,1	-

Раздел 2

Сведения о местоположении границ объекта

Обозначение характерных точек границ	Координаты, м		Метод определения координат характерной точки	Средняя квадратическая погрешность положения характерной точки (Mf), м	Описание обозначения точки на местности (при наличии)
	X	Y			
1	2	3	4	5	6
27	2347097.33	412110.78	Картометрический	0,1	-
28	2347099.15	412087.55	Картометрический	0,1	-
29	2347098.90	412069.87	Картометрический	0,1	-
30	2347117.15	411975.51	Картометрический	0,1	-
31	2347107.19	411929.30	Картометрический	0,1	-
32	2347112.51	411926.44	Картометрический	0,1	-
33	2347131.02	411928.50	Картометрический	0,1	-
34	2347131.60	411925.86	Картометрический	0,1	-
35	2347138.33	411928.42	Картометрический	0,1	-
36	2347151.36	411920.31	Картометрический	0,1	-
37	2347153.51	411903.64	Картометрический	0,1	-
38	2347138.72	411857.34	Картометрический	0,1	-
39	2347149.72	411888.78	Картометрический	0,1	-
40	2347165.35	411892.33	Картометрический	0,1	-
41	2347183.47	411896.69	Картометрический	0,1	-
42	2347186.72	411865.09	Картометрический	0,1	-
43	2347187.73	411853.57	Картометрический	0,1	-
44	2347137.59	411853.80	Картометрический	0,1	-
45	2347132.59	411838.17	Картометрический	0,1	-
46	2347123.10	411812.87	Картометрический	0,1	-
47	2347112.22	411792.48	Картометрический	0,1	-
48	2347146.03	411793.39	Картометрический	0,1	-
49	2347146.53	411747.39	Картометрический	0,1	-
50	2347132.85	411747.02	Картометрический	0,1	-
51	2347138.33	411744.19	Картометрический	0,1	-
52	2347183.63	411740.19	Картометрический	0,1	-
53	2347215.22	411733.56	Картометрический	0,1	-
54	2347234.67	411730.49	Картометрический	0,1	-
55	2347247.46	411730.82	Картометрический	0,1	-
56	2347249.42	411745.01	Картометрический	0,1	-

Раздел 2

Сведения о местоположении границ объекта

Обозначение характерных точек границ	Координаты, м		Метод определения координат характерной точки	Средняя квадратическая погрешность положения характерной точки (Мт), м	Описание обозначения точки на местности (при наличии)
	X	Y			
1	2	3	4	5	6
57	2347249.80	411756.45	Картометрический	0,1	-
58	2347252.01	411765.61	Картометрический	0,1	-
59	2347258.36	411772.28	Картометрический	0,1	-
60	2347268.86	411774.87	Картометрический	0,1	-
61	2347286.24	411773.88	Картометрический	0,1	-
62	2347296.74	411775.08	Картометрический	0,1	-
63	2347303.75	411784.97	Картометрический	0,1	-
64	2347309.20	411791.18	Картометрический	0,1	-
65	2347314.21	411793.05	Картометрический	0,1	-
66	2347321.09	411790.36	Картометрический	0,1	-
67	2347330.56	411777.39	Картометрический	0,1	-
68	2347341.18	411763.30	Картометрический	0,1	-
69	2347347.89	411809.69	Картометрический	0,1	-
70	2347439.24	412046.32	Картометрический	0,1	-
71	2347433.80	412090.23	Картометрический	0,1	-
72	2347436.92	412090.29	Картометрический	0,1	-
73	2347435.59	412107.05	Картометрический	0,1	-
74	2347431.72	412106.94	Картометрический	0,1	-
75	2347420.53	412197.10	Картометрический	0,1	-
1	2347485.46	412212.51	Картометрический	0,1	-

3. Сведения о характерных точках части (частей) границы объекта

Обозначение характерных точек границ	Координаты, м		Метод определения координат характерной точки	Средняя квадратическая погрешность положения характерной точки (Мт), м	Описание обозначения точки на местности (при наличии)
	X	Y			
1	2	3	4	5	6
-	-	-	-	-	-

Раздел 3

Сведения о местоположении измененных (уточненных) границ объекта

1. Система координат -

2. Сведения о характерных точках границ объекта

Обозначение характерных точек границ	Существующие координаты, м		Измененные (уточненные) координаты, м		Метод определения координат характерной точки	Средняя квадратическая погрешность положения характерной точки (Mf), м	Описание обозначения точки на местности (при наличии)
	X	Y	X	Y			
1	2	3	4	5	6	7	8
-	-	-	-	-	-	-	

3. Сведения о характерных точках части (частей) границы объекта

Обозначение характерных точек границ	Существующие координаты, м		Измененные (уточненные) координаты, м		Метод определения координат характерной точки	Средняя квадратическая погрешность положения характерной точки (Mf), м	Описание обозначения точки на местности (при наличии)
	X	Y	X	Y			
1	2	3	4	5	6	7	8
-	-	-	-	-	-	-	

Раздел 4
План границ объекта



Масштаб 1:4 500

Условные обозначения:

- - граница объекта, местоположение которого описано
- - границы муниципальных образований
- - границы зон с особыми условиями использования территорий
- - границы земельных участков по сведениям ЕГРН
- - поворотная точка границ объекта

Подпись _____ Дата « ____ » _____ 20__ г.

Место для оттиска печати лица, составившего описание местоположения границ объекта

ОПИСАНИЕ МЕСТОПОЛОЖЕНИЯ ГРАНИЦ

д. Семёновская

(наименование объекта, местоположение границ которого описано (далее - объект))

Раздел 1

Сведения об объекте

№ п/п	Характеристики объекта	Описание характеристик
1	2	3
1.	Местоположение объекта	Московская область, городской округ Шатура
2.	Площадь объекта +/- величина погрешности определения площади (Р +/- Дельта Р)	121173 кв. м ± 122 кв. м
3.	Иные характеристики объекта	

Раздел 2

Сведения о местоположении границ объекта

1. Система координат МСК-50, зона 2

2. Сведения о характерных точках границ объекта

Обозначение характерных точек границ	Координаты, м		Метод определения координат характерной точки	Средняя квадратическая погрешность положения характерной точки (Мт), м	Описание обозначения точки на местности (при наличии)
	X	Y			
1	2	3	4	5	6
Участок 1					
1	2348293.05	414737.82	Картометрический	0,1	-
2	2348281.93	414738.71	Картометрический	0,1	-
3	2348195.92	414706.86	Картометрический	0,1	-
4	2348189.46	414788.38	Картометрический	0,1	-
5	2348023.19	415091.05	Картометрический	0,1	-
6	2348145.88	415207.28	Картометрический	0,1	-
7	2348190.27	415229.07	Картометрический	0,1	-
8	2348236.94	415181.77	Картометрический	0,1	-
9	2348315.37	415233.10	Картометрический	0,1	-
10	2348338.78	415199.20	Картометрический	0,1	-
11	2348322.63	415153.20	Картометрический	0,1	-
12	2348382.58	415076.63	Картометрический	0,1	-
13	2348431.60	415037.78	Картометрический	0,1	-
14	2348461.98	415040.37	Картометрический	0,1	-
15	2348465.38	415037.94	Картометрический	0,1	-
16	2348461.65	415027.58	Картометрический	0,1	-
17	2348457.86	414999.07	Картометрический	0,1	-
18	2348453.15	414959.02	Картометрический	0,1	-
19	2348449.80	414938.04	Картометрический	0,1	-
20	2348441.96	414917.53	Картометрический	0,1	-
21	2348436.01	414911.49	Картометрический	0,1	-
22	2348428.09	414905.46	Картометрический	0,1	-
23	2348420.57	414907.40	Картометрический	0,1	-
24	2348410.50	414915.29	Картометрический	0,1	-
25	2348388.42	414925.60	Картометрический	0,1	-
26	2348366.41	414925.42	Картометрический	0,1	-

Раздел 2

Сведения о местоположении границ объекта

Обозначение характерных точек границ	Координаты, м		Метод определения координат характерной точки	Средняя квадратическая погрешность положения характерной точки (Mt), м	Описание обозначения точки на местности (при наличии)
	X	Y			
1	2	3	4	5	6
27	2348355.90	414920.06	Картометрический	0,1	-
28	2348391.05	414877.98	Картометрический	0,1	-
29	2348382.61	414871.29	Картометрический	0,1	-
30	2348349.44	414911.98	Картометрический	0,1	-
31	2348340.17	414896.24	Картометрический	0,1	-
32	2348316.45	414859.57	Картометрический	0,1	-
33	2348309.55	414849.04	Картометрический	0,1	-
34	2348306.65	414833.51	Картометрический	0,1	-
35	2348297.70	414827.45	Картометрический	0,1	-
36	2348289.25	414821.88	Картометрический	0,1	-
37	2348281.39	414804.84	Картометрический	0,1	-
38	2348281.56	414784.42	Картометрический	0,1	-
39	2348287.29	414752.95	Картометрический	0,1	-
1	2348293.05	414737.82	Картометрический	0,1	-

3. Сведения о характерных точках части (частей) границы объекта

Обозначение характерных точек границ	Координаты, м		Метод определения координат характерной точки	Средняя квадратическая погрешность положения характерной точки (Mt), м	Описание обозначения точки на местности (при наличии)
	X	Y			
1	2	3	4	5	6
-	-	-	-	-	-

Раздел 3

Сведения о местоположении измененных (уточненных) границ объекта

1. Система координат -

2. Сведения о характерных точках границ объекта

Обозначение характерных точек границ	Существующие координаты, м		Измененные (уточненные) координаты, м		Метод определения координат характерной точки	Средняя квадратическая погрешность положения характерной точки (Mf), м	Описание обозначения точки на местности (при наличии)
	X	Y	X	Y			
1	2	3	4	5	6	7	8
-	-	-	-	-	-	-	

3. Сведения о характерных точках части (частей) границы объекта

Обозначение характерных точек границ	Существующие координаты, м		Измененные (уточненные) координаты, м		Метод определения координат характерной точки	Средняя квадратическая погрешность положения характерной точки (Mf), м	Описание обозначения точки на местности (при наличии)
	X	Y	X	Y			
1	2	3	4	5	6	7	8
-	-	-	-	-	-	-	

Раздел 4
План границ объекта



Масштаб 1:3 000

Условные обозначения:

- - граница объекта, местоположение которого описано
- - границы муниципальных образований
- - границы зон с особыми условиями использования территорий
- - границы земельных участков по сведениям ЕГРН
- - поворотная точка границ объекта

Подпись _____ Дата « » 20__ г.

Место для оттиска печати лица, составившего описание местоположения границ объекта

ОПИСАНИЕ МЕСТОПОЛОЖЕНИЯ ГРАНИЦ

д. Сидоровская

(наименование объекта, местоположение границ которого описано (далее - объект))

Раздел 1

Сведения об объекте

№ п/п	Характеристики объекта	Описание характеристик
1	2	3
1.	Местоположение объекта	Московская область, городской округ Шатура
2.	Площадь объекта +/- величина погрешности определения площади (Р +/- Дельта Р)	231727 кв. м ± 168 кв. м
3.	Иные характеристики объекта	

Раздел 2

Сведения о местоположении границ объекта

1. Система координат МСК-50, зона 2

2. Сведения о характерных точках границ объекта

Обозначение характерных точек границ	Координаты, м		Метод определения координат характерной точки	Средняя квадратическая погрешность положения характерной точки (Мт), м	Описание обозначения точки на местности (при наличии)
	X	Y			
1	2	3	4	5	6
Участок 1					
1	2324706.72	435771.25	Картометрический	0,1	-
2	2324656.36	435696.67	Картометрический	0,1	-
3	2324648.78	435491.04	Картометрический	0,1	-
4	2324646.42	435452.54	Картометрический	0,1	-
5	2324645.53	435439.85	Картометрический	0,1	-
6	2324643.81	435387.46	Картометрический	0,1	-
7	2324898.81	435379.06	Картометрический	0,1	-
8	2324907.94	435378.75	Картометрический	0,1	-
9	2325173.99	435369.98	Картометрический	0,1	-
10	2325175.98	435429.94	Картометрический	0,1	-
11	2325192.34	435429.40	Картометрический	0,1	-
12	2325193.39	435445.90	Картометрический	0,1	-
13	2325226.83	435448.03	Картометрический	0,1	-
14	2325233.52	435418.12	Картометрический	0,1	-
15	2325247.92	435421.94	Картометрический	0,1	-
16	2325174.97	435725.47	Картометрический	0,1	-
17	2325067.43	435736.90	Картометрический	0,1	-
18	2325052.69	435763.69	Картометрический	0,1	-
19	2325019.63	435823.77	Картометрический	0,1	-
20	2324964.80	435840.32	Картометрический	0,1	-
21	2324964.73	435837.00	Картометрический	0,1	-
22	2324938.30	435839.70	Картометрический	0,1	-
23	2324894.87	435846.45	Картометрический	0,1	-
24	2324839.12	435846.03	Картометрический	0,1	-
25	2324810.80	435848.46	Картометрический	0,1	-
26	2324782.42	435855.33	Картометрический	0,1	-

Раздел 2

Сведения о местоположении границ объекта

Обозначение характерных точек границ	Координаты, м		Метод определения координат характерной точки	Средняя квадратическая погрешность положения характерной точки (Mf), м	Описание обозначения точки на местности (при наличии)
	X	Y			
1	2	3	4	5	6
27	2324753.19	435862.22	Картометрический	0,1	-
28	2324744.51	435861.13	Картометрический	0,1	-
1	2324706.72	435771.25	Картометрический	0,1	-

3. Сведения о характерных точках части (частей) границы объекта

Обозначение характерных точек границ	Координаты, м		Метод определения координат характерной точки	Средняя квадратическая погрешность положения характерной точки (Mf), м	Описание обозначения точки на местности (при наличии)
	X	Y			
1	2	3	4	5	6
-	-	-	-	-	-

Раздел 3

Сведения о местоположении измененных (уточненных) границ объекта

1. Система координат -

2. Сведения о характерных точках границ объекта

Обозначение характерных точек границ	Существующие координаты, м		Измененные (уточненные) координаты, м		Метод определения координат характерной точки	Средняя квадратическая погрешность положения характерной точки (Mf), м	Описание обозначения точки на местности (при наличии)
	X	Y	X	Y			
1	2	3	4	5	6	7	8
-	-	-	-	-	-	-	

3. Сведения о характерных точках части (частей) границы объекта

Обозначение характерных точек границ	Существующие координаты, м		Измененные (уточненные) координаты, м		Метод определения координат характерной точки	Средняя квадратическая погрешность положения характерной точки (Mf), м	Описание обозначения точки на местности (при наличии)
	X	Y	X	Y			
1	2	3	4	5	6	7	8
-	-	-	-	-	-	-	

Раздел 4
План границ объекта



Масштаб 1:3 000

Условные обозначения:

- - граница объекта, местоположение которого описано
- - границы муниципальных образований
- - границы зон с особыми условиями использования территорий
- - границы земельных участков по сведениям ЕГРН
- - поворотная точка границ объекта

Подпись _____ Дата « ____ » _____ 20__ г.

Место для оттиска печати лица, составившего описание местоположения границ объекта

ОПИСАНИЕ МЕСТОПОЛОЖЕНИЯ ГРАНИЦ

д. Слобода

(наименование объекта, местоположение границ которого описано (далее - объект))

Раздел 1

Сведения об объекте

№ п/п	Характеристики объекта	Описание характеристик
1	2	3
1.	Местоположение объекта	Московская область, городской округ Шатура
2.	Площадь объекта +/- величина погрешности определения площади (Р +/- Дельта Р)	456298 кв. м ± 236 кв. м
3.	Иные характеристики объекта	

Раздел 2

Сведения о местоположении границ объекта

1. Система координат МСК-50, зона 2

2. Сведения о характерных точках границ объекта

Обозначение характерных точек границ	Координаты, м		Метод определения координат характерной точки	Средняя квадратическая погрешность положения характерной точки (Мг), м	Описание обозначения точки на местности (при наличии)
	X	Y			
1	2	3	4	5	6
Участок 1					
1	2309271.80	450141.88	Картометрический	0,1	-
2	2309290.15	450094.94	Картометрический	0,1	-
3	2309282.11	450082.69	Картометрический	0,1	-
4	2309298.58	450040.68	Картометрический	0,1	-
5	2309350.46	450029.67	Картометрический	0,1	-
6	2309371.00	450032.69	Картометрический	0,1	-
7	2309421.70	450049.31	Картометрический	0,1	-
8	2309437.35	450049.14	Картометрический	0,1	-
9	2309483.89	450039.37	Картометрический	0,1	-
10	2309509.78	450041.17	Картометрический	0,1	-
11	2309543.81	450053.10	Картометрический	0,1	-
12	2309613.96	450083.21	Картометрический	0,1	-
13	2309646.50	450103.88	Картометрический	0,1	-
14	2309680.38	450132.03	Картометрический	0,1	-
15	2309706.28	450159.76	Картометрический	0,1	-
16	2309749.30	450191.93	Картометрический	0,1	-
17	2309782.52	450221.56	Картометрический	0,1	-
18	2309805.36	450244.32	Картометрический	0,1	-
19	2309825.54	450274.31	Картометрический	0,1	-
20	2309837.52	450267.96	Картометрический	0,1	-
21	2309870.53	450230.13	Картометрический	0,1	-
22	2309897.12	450203.75	Картометрический	0,1	-
23	2309920.88	450182.78	Картометрический	0,1	-
24	2309937.26	450158.64	Картометрический	0,1	-
25	2309936.73	450150.64	Картометрический	0,1	-
26	2309929.57	450142.83	Картометрический	0,1	-

Раздел 2

Сведения о местоположении границ объекта

Обозначение характерных точек границ	Координаты, м		Метод определения координат характерной точки	Средняя квадратическая погрешность положения характерной точки (Mf), м	Описание обозначения точки на местности (при наличии)
	X	Y			
1	2	3	4	5	6
27	2309870.41	450117.25	Картометрический	0,1	-
28	2309857.51	450107.97	Картометрический	0,1	-
29	2309849.31	450094.60	Картометрический	0,1	-
30	2309844.39	450078.36	Картометрический	0,1	-
31	2309846.61	450051.83	Картометрический	0,1	-
32	2309867.63	450014.16	Картометрический	0,1	-
33	2309859.86	450004.97	Картометрический	0,1	-
34	2309821.12	449972.62	Картометрический	0,1	-
35	2309765.11	449918.08	Картометрический	0,1	-
36	2309724.57	449917.70	Картометрический	0,1	-
37	2309691.35	449907.17	Картометрический	0,1	-
38	2309639.97	449888.88	Картометрический	0,1	-
39	2309625.50	449877.92	Картометрический	0,1	-
40	2309623.66	449859.85	Картометрический	0,1	-
41	2309600.95	449802.91	Картометрический	0,1	-
42	2309605.68	449715.90	Картометрический	0,1	-
43	2309604.05	449695.85	Картометрический	0,1	-
44	2309591.11	449664.49	Картометрический	0,1	-
45	2309569.69	449656.00	Картометрический	0,1	-
46	2309476.83	449637.04	Картометрический	0,1	-
47	2309430.04	449624.57	Картометрический	0,1	-
48	2309341.84	449596.73	Картометрический	0,1	-
49	2309323.65	449588.51	Картометрический	0,1	-
50	2309323.97	449587.73	Картометрический	0,1	-
51	2309322.24	449587.02	Картометрический	0,1	-
52	2309321.95	449587.73	Картометрический	0,1	-
53	2309206.61	449535.58	Картометрический	0,1	-
54	2309138.21	449507.36	Картометрический	0,1	-
55	2309135.21	449515.11	Картометрический	0,1	-
56	2309133.53	449514.50	Картометрический	0,1	-

Раздел 2

Сведения о местоположении границ объекта

Обозначение характерных точек границ	Координаты, м		Метод определения координат характерной точки	Средняя квадратическая погрешность положения характерной точки (Mf), м	Описание обозначения точки на местности (при наличии)
	X	Y			
1	2	3	4	5	6
57	2309115.61	449565.78	Картометрический	0,1	-
58	2309107.26	449588.88	Картометрический	0,1	-
59	2309104.85	449587.96	Картометрический	0,1	-
60	2309077.63	449656.16	Картометрический	0,1	-
61	2309075.13	449660.96	Картометрический	0,1	-
62	2309072.21	449667.83	Картометрический	0,1	-
63	2309066.05	449679.95	Картометрический	0,1	-
64	2309060.09	449677.65	Картометрический	0,1	-
65	2309047.02	449715.63	Картометрический	0,1	-
66	2309044.12	449714.56	Картометрический	0,1	-
67	2309029.83	449752.99	Картометрический	0,1	-
68	2309047.50	449759.55	Картометрический	0,1	-
69	2309030.10	449806.26	Картометрический	0,1	-
70	2309000.88	449886.14	Картометрический	0,1	-
71	2308972.22	449966.87	Картометрический	0,1	-
72	2308957.75	450006.63	Картометрический	0,1	-
73	2308936.24	450067.52	Картометрический	0,1	-
74	2308932.31	450078.59	Картометрический	0,1	-
75	2308937.32	450074.09	Картометрический	0,1	-
76	2308951.16	450059.90	Картометрический	0,1	-
77	2308959.04	450047.60	Картометрический	0,1	-
78	2308963.28	450043.69	Картометрический	0,1	-
79	2308972.11	450038.72	Картометрический	0,1	-
80	2308984.77	450036.71	Картометрический	0,1	-
81	2308994.07	450041.08	Картометрический	0,1	-
82	2309006.75	450047.77	Картометрический	0,1	-
83	2309018.16	450053.08	Картометрический	0,1	-
84	2309032.01	450057.16	Картометрический	0,1	-
85	2309055.92	450084.28	Картометрический	0,1	-
86	2309075.65	450111.39	Картометрический	0,1	-

Раздел 2

Сведения о местоположении границ объекта

Обозначение характерных точек границ	Координаты, м		Метод определения координат характерной точки	Средняя квадратическая погрешность положения характерной точки (Mf), м	Описание обозначения точки на местности (при наличии)
	X	Y			
1	2	3	4	5	6
87	2309077.13	450130.81	Картометрический	0,1	-
88	2309069.86	450164.25	Картометрический	0,1	-
89	2309065.54	450178.27	Картометрический	0,1	-
90	2309061.64	450197.93	Картометрический	0,1	-
91	2309062.04	450207.29	Картометрический	0,1	-
92	2309065.99	450212.71	Картометрический	0,1	-
93	2309074.86	450212.90	Картометрический	0,1	-
94	2309082.60	450209.45	Картометрический	0,1	-
95	2309084.97	450205.26	Картометрический	0,1	-
96	2309096.76	450193.42	Картометрический	0,1	-
97	2309106.42	450184.37	Картометрический	0,1	-
98	2309110.38	450180.72	Картометрический	0,1	-
99	2309114.94	450177.50	Картометрический	0,1	-
100	2309121.21	450176.76	Картометрический	0,1	-
101	2309168.08	450192.07	Картометрический	0,1	-
102	2309185.16	450201.30	Картометрический	0,1	-
103	2309211.35	450223.45	Картометрический	0,1	-
104	2309236.00	450245.98	Картометрический	0,1	-
105	2309252.89	450263.68	Картометрический	0,1	-
106	2309268.84	450274.79	Картометрический	0,1	-
107	2309288.90	450285.47	Картометрический	0,1	-
108	2309307.60	450296.60	Картометрический	0,1	-
109	2309319.69	450305.50	Картометрический	0,1	-
110	2309334.25	450318.43	Картометрический	0,1	-
111	2309359.38	450338.31	Картометрический	0,1	-
112	2309407.06	450378.96	Картометрический	0,1	-
113	2309427.16	450398.16	Картометрический	0,1	-
114	2309433.80	450416.71	Картометрический	0,1	-
115	2309435.97	450432.75	Картометрический	0,1	-
116	2309432.65	450448.29	Картометрический	0,1	-

Раздел 2

Сведения о местоположении границ объекта

Обозначение характерных точек границ	Координаты, м		Метод определения координат характерной точки	Средняя квадратическая погрешность положения характерной точки (Mf), м	Описание обозначения точки на местности (при наличии)
	X	Y			
1	2	3	4	5	6
117	2309425.12	450461.20	Картометрический	0,1	-
118	2309419.09	450471.13	Картометрический	0,1	-
119	2309412.39	450477.87	Картометрический	0,1	-
120	2309412.32	450477.86	Картометрический	0,1	-
121	2309412.41	450477.91	Картометрический	0,1	-
122	2309472.06	450475.39	Картометрический	0,1	-
123	2309716.11	450464.63	Картометрический	0,1	-
124	2309806.35	450460.90	Картометрический	0,1	-
125	2309789.00	450444.01	Картометрический	0,1	-
126	2309778.63	450434.69	Картометрический	0,1	-
127	2309727.69	450388.91	Картометрический	0,1	-
128	2309687.51	450352.80	Картометрический	0,1	-
129	2309648.71	450317.93	Картометрический	0,1	-
130	2309611.88	450284.83	Картометрический	0,1	-
131	2309586.31	450261.85	Картометрический	0,1	-
132	2309569.97	450255.62	Картометрический	0,1	-
133	2309526.67	450239.11	Картометрический	0,1	-
134	2309479.96	450221.30	Картометрический	0,1	-
135	2309457.55	450212.75	Картометрический	0,1	-
136	2309434.04	450203.78	Картометрический	0,1	-
137	2309409.56	450194.44	Картометрический	0,1	-
138	2309383.77	450184.60	Картометрический	0,1	-
139	2309356.72	450174.28	Картометрический	0,1	-
140	2309327.60	450163.17	Картометрический	0,1	-
141	2309298.56	450152.09	Картометрический	0,1	-
1	2309271.80	450141.88	Картометрический	0,1	-

Раздел 2

Сведения о местоположении границ объекта

3. Сведения о характерных точках части (частей) границы объекта

Обозначение характерных точек границ	Координаты, м		Метод определения координат характерной точки	Средняя квадратическая погрешность положения характерной точки (M _t), м	Описание обозначения точки на местности (при наличии)
	X	Y			
1	2	3	4	5	6
-	-	-	-	-	-

Раздел 3

Сведения о местоположении измененных (уточненных) границ объекта

1. Система координат -

2. Сведения о характерных точках границ объекта

Обозначение характерных точек границ	Существующие координаты, м		Измененные (уточненные) координаты, м		Метод определения координат характерной точки	Средняя квадратическая погрешность положения характерной точки (Mf), м	Описание обозначения точки на местности (при наличии)
	X	Y	X	Y			
1	2	3	4	5	6	7	8
-	-	-	-	-	-	-	

3. Сведения о характерных точках части (частей) границы объекта

Обозначение характерных точек границ	Существующие координаты, м		Измененные (уточненные) координаты, м		Метод определения координат характерной точки	Средняя квадратическая погрешность положения характерной точки (Mf), м	Описание обозначения точки на местности (при наличии)
	X	Y	X	Y			
1	2	3	4	5	6	7	8
-	-	-	-	-	-	-	

Раздел 4

План границ объекта



Масштаб 1:5 000

Условные обозначения:

- - граница объекта, местоположение которого описано
- - границы муниципальных образований
- - границы зон с особыми условиями использования территорий
- - границы земельных участков по сведениям ЕГРН
- - поворотная точка границ объекта

Подпись _____ Дата « ____ » _____ 20__ г.

Место для оттиска печати лица, составившего описание местоположения границ объекта

ОПИСАНИЕ МЕСТОПОЛОЖЕНИЯ ГРАНИЦ

д. Спирино

(наименование объекта, местоположение границ которого описано (далее - объект))

Раздел 1

Сведения об объекте

№ п/п	Характеристики объекта	Описание характеристик
1	2	3
1.	Местоположение объекта	Московская область, городской округ Шатура
2.	Площадь объекта +/- величина погрешности определения площади (Р +/- Дельта Р)	356836 кв. м ± 209 кв. м
3.	Иные характеристики объекта	

Раздел 2

Сведения о местоположении границ объекта

1. Система координат МСК-50, зона 2

2. Сведения о характерных точках границ объекта

Обозначение характерных точек границ	Координаты, м		Метод определения координат характерной точки	Средняя квадратическая погрешность положения характерной точки (Мт), м	Описание обозначения точки на местности (при наличии)
	X	Y			
1	2	3	4	5	6
Участок 1					
1	2319107.80	419829.61	Картометрический	0,1	-
2	2319105.77	419825.47	Картометрический	0,1	-
3	2319109.98	419822.95	Картометрический	0,1	-
4	2319116.90	419818.29	Картометрический	0,1	-
5	2319121.49	419815.58	Картометрический	0,1	-
6	2319126.14	419813.73	Картометрический	0,1	-
7	2319128.14	419812.94	Картометрический	0,1	-
8	2319127.89	419810.75	Картометрический	0,1	-
9	2319129.73	419778.18	Картометрический	0,1	-
10	2319133.95	419773.74	Картометрический	0,1	-
11	2319139.22	419771.67	Картометрический	0,1	-
12	2319145.26	419773.03	Картометрический	0,1	-
13	2319156.50	419780.21	Картометрический	0,1	-
14	2319158.61	419781.01	Картометрический	0,1	-
15	2319157.99	419770.90	Картометрический	0,1	-
16	2319197.57	419767.29	Картометрический	0,1	-
17	2319201.60	419760.58	Картометрический	0,1	-
18	2319202.77	419745.60	Картометрический	0,1	-
19	2319199.43	419737.17	Картометрический	0,1	-
20	2319191.84	419731.07	Картометрический	0,1	-
21	2319226.59	419685.82	Картометрический	0,1	-
22	2319264.20	419681.14	Картометрический	0,1	-
23	2319264.23	419681.15	Картометрический	0,1	-
24	2319280.51	419683.62	Картометрический	0,1	-
25	2319293.38	419687.14	Картометрический	0,1	-
26	2319305.48	419686.44	Картометрический	0,1	-

Раздел 2

Сведения о местоположении границ объекта

Обозначение характерных точек границ	Координаты, м		Метод определения координат характерной точки	Средняя квадратическая погрешность положения характерной точки (Mf), м	Описание обозначения точки на местности (при наличии)
	X	Y			
1	2	3	4	5	6
27	2319311.02	419683.86	Картометрический	0,1	-
28	2319319.76	419674.20	Картометрический	0,1	-
29	2319328.96	419662.48	Картометрический	0,1	-
30	2319514.42	419627.12	Картометрический	0,1	-
31	2319520.23	419626.98	Картометрический	0,1	-
32	2319527.33	419623.85	Картометрический	0,1	-
33	2319676.97	419589.41	Картометрический	0,1	-
34	2319987.81	419600.09	Картометрический	0,1	-
35	2319963.41	419635.23	Картометрический	0,1	-
36	2319957.56	419687.95	Картометрический	0,1	-
37	2319962.44	419727.97	Картометрический	0,1	-
38	2319976.09	419750.42	Картометрический	0,1	-
39	2319996.59	419767.02	Картометрический	0,1	-
40	2320020.76	419780.03	Картометрический	0,1	-
41	2320043.44	419781.65	Картометрический	0,1	-
42	2320062.39	419783.01	Картометрический	0,1	-
43	2320060.66	419795.47	Картометрический	0,1	-
44	2320060.55	419796.28	Картометрический	0,1	-
45	2320065.43	419797.69	Картометрический	0,1	-
46	2320074.30	419803.29	Картометрический	0,1	-
47	2320077.70	419806.15	Картометрический	0,1	-
48	2320082.97	419807.16	Картометрический	0,1	-
49	2320092.28	419810.95	Картометрический	0,1	-
50	2320111.78	419827.55	Картометрический	0,1	-
51	2320118.66	419844.14	Картометрический	0,1	-
52	2320120.25	419934.27	Картометрический	0,1	-
53	2320088.87	419934.46	Картометрический	0,1	-
54	2320083.90	419980.21	Картометрический	0,1	-
55	2320076.94	419979.22	Картометрический	0,1	-
56	2320053.06	419979.22	Картометрический	0,1	-

Раздел 2

Сведения о местоположении границ объекта

Обозначение характерных точек границ	Координаты, м		Метод определения координат характерной точки	Средняя квадратическая погрешность положения характерной точки (Mf), м	Описание обозначения точки на местности (при наличии)
	X	Y			
1	2	3	4	5	6
57	2320017.26	419997.12	Картометрический	0,1	-
58	2319984.44	420018.00	Картометрический	0,1	-
59	2319945.73	420041.47	Картометрический	0,1	-
60	2319897.08	420041.65	Картометрический	0,1	-
61	2319863.11	420032.92	Картометрический	0,1	-
62	2319816.36	420033.92	Картометрический	0,1	-
63	2319806.42	420039.88	Картометрический	0,1	-
64	2319798.46	420052.81	Картометрический	0,1	-
65	2319776.19	420100.72	Картометрический	0,1	-
66	2319764.27	420098.93	Картометрический	0,1	-
67	2319708.62	420091.12	Картометрический	0,1	-
68	2319692.03	420092.09	Картометрический	0,1	-
69	2319673.50	420100.88	Картометрический	0,1	-
70	2319636.42	420121.38	Картометрический	0,1	-
71	2319621.75	420122.36	Картометрический	0,1	-
72	2319610.03	420116.50	Картометрический	0,1	-
73	2319583.69	420098.93	Картометрический	0,1	-
74	2319561.22	420087.22	Картометрический	0,1	-
75	2319536.82	420081.37	Картометрический	0,1	-
76	2319511.44	420082.34	Картометрический	0,1	-
77	2319446.03	420088.20	Картометрический	0,1	-
78	2319445.91	420087.70	Картометрический	0,1	-
79	2319439.19	420057.94	Картометрический	0,1	-
80	2319436.38	419998.06	Картометрический	0,1	-
81	2319433.34	419932.98	Картометрический	0,1	-
82	2319170.52	419951.26	Картометрический	0,1	-
83	2319138.53	419953.48	Картометрический	0,1	-
84	2319129.75	419886.12	Картометрический	0,1	-
85	2319113.15	419834.39	Картометрический	0,1	-
86	2319110.41	419827.85	Картометрический	0,1	-

Раздел 2

Сведения о местоположении границ объекта

Обозначение характерных точек границ	Координаты, м		Метод определения координат характерной точки	Средняя квадратическая погрешность положения характерной точки (Mf), м	Описание обозначения точки на местности (при наличии)
	X	Y			
1	2	3	4	5	6
1	2319107.80	419829.61	Картометрический	0,1	-

3. Сведения о характерных точках части (частей) границы объекта

Обозначение характерных точек границ	Координаты, м		Метод определения координат характерной точки	Средняя квадратическая погрешность положения характерной точки (Mf), м	Описание обозначения точки на местности (при наличии)
	X	Y			
1	2	3	4	5	6
-	-	-	-	-	-

Раздел 3

Сведения о местоположении измененных (уточненных) границ объекта

1. Система координат -

2. Сведения о характерных точках границ объекта

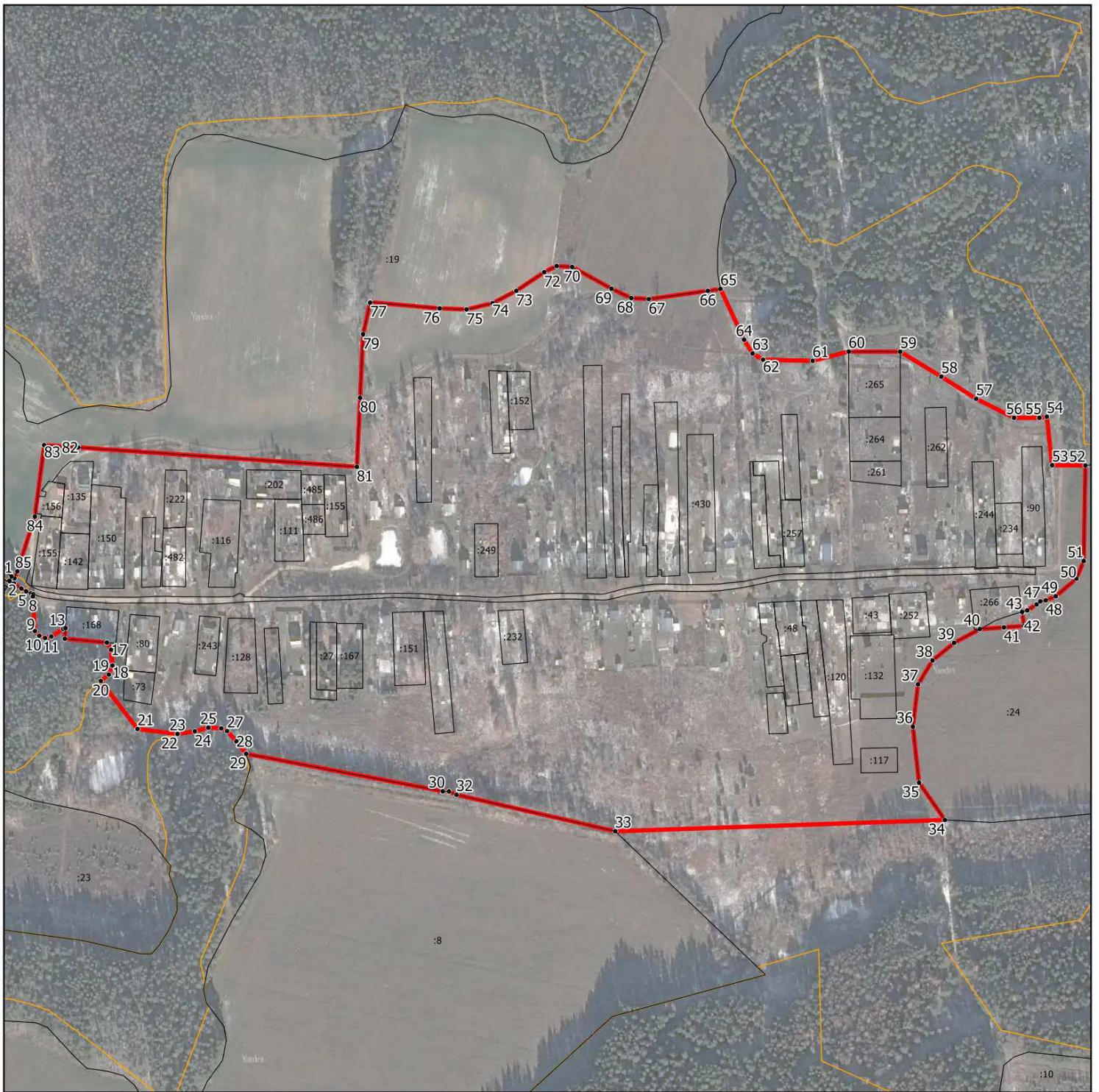
Обозначение характерных точек границ	Существующие координаты, м		Измененные (уточненные) координаты, м		Метод определения координат характерной точки	Средняя квадратическая погрешность положения характерной точки (Mf), м	Описание обозначения точки на местности (при наличии)
	X	Y	X	Y			
1	2	3	4	5	6	7	8
-	-	-	-	-	-	-	

3. Сведения о характерных точках части (частей) границы объекта

Обозначение характерных точек границ	Существующие координаты, м		Измененные (уточненные) координаты, м		Метод определения координат характерной точки	Средняя квадратическая погрешность положения характерной точки (Mf), м	Описание обозначения точки на местности (при наличии)
	X	Y	X	Y			
1	2	3	4	5	6	7	8
-	-	-	-	-	-	-	

Раздел 4

План границ объекта



Масштаб 1:5 000

Условные обозначения:

- - граница объекта, местоположение которого описано
- - границы муниципальных образований
- - границы зон с особыми условиями использования территорий
- - границы земельных участков по сведениям ЕГРН
- - поворотная точка границ объекта

Подпись _____ Дата « ____ » _____ 20__ г.

Место для оттиска печати лица, составившего описание местоположения границ объекта

ОПИСАНИЕ МЕСТОПОЛОЖЕНИЯ ГРАНИЦ

д. Старо-Черкасово

(наименование объекта, местоположение границ которого описано (далее - объект))

Раздел 1

Сведения об объекте

№ п/п	Характеристики объекта	Описание характеристик
1	2	3
1.	Местоположение объекта	Московская область, городской округ Шатура
2.	Площадь объекта +/- величина погрешности определения площади (Р +/- Дельта Р)	473830 кв. м ± 241 кв. м
3.	Иные характеристики объекта	

Раздел 2

Сведения о местоположении границ объекта

1. Система координат МСК-50, зона 2

2. Сведения о характерных точках границ объекта

Обозначение характерных точек границ	Координаты, м		Метод определения координат характерной точки	Средняя квадратическая погрешность положения характерной точки (Мт), м	Описание обозначения точки на местности (при наличии)
	X	Y			
1	2	3	4	5	6
Участок 1					
1	2353864.28	421519.93	Картометрический	0,1	-
2	2353877.91	421532.67	Картометрический	0,1	-
3	2353874.29	421622.73	Картометрический	0,1	-
4	2353822.03	421777.29	Картометрический	0,1	-
5	2353837.96	421875.93	Картометрический	0,1	-
6	2353846.50	421878.97	Картометрический	0,1	-
7	2353871.45	421897.73	Картометрический	0,1	-
8	2353913.72	421929.50	Картометрический	0,1	-
9	2353903.42	422019.03	Картометрический	0,1	-
10	2353924.02	422050.93	Картометрический	0,1	-
11	2353975.12	422057.71	Картометрический	0,1	-
12	2354039.89	421992.94	Картометрический	0,1	-
13	2354067.13	421991.47	Картометрический	0,1	-
14	2354135.57	421864.87	Картометрический	0,1	-
15	2354158.29	421723.39	Картометрический	0,1	-
16	2354160.81	421705.17	Картометрический	0,1	-
17	2354168.69	421627.14	Картометрический	0,1	-
18	2354206.97	421561.63	Картометрический	0,1	-
19	2354207.70	421331.26	Картометрический	0,1	-
20	2354146.62	421240.74	Картометрический	0,1	-
21	2354096.66	421195.78	Картометрический	0,1	-
22	2354058.88	421160.60	Картометрический	0,1	-
23	2354027.33	421133.84	Картометрический	0,1	-
24	2353973.34	421126.54	Картометрический	0,1	-
25	2353880.75	421113.60	Картометрический	0,1	-
26	2353692.50	420959.58	Картометрический	0,1	-

Раздел 2

Сведения о местоположении границ объекта

Обозначение характерных точек границ	Координаты, м		Метод определения координат характерной точки	Средняя квадратическая погрешность положения характерной точки (Mf), м	Описание обозначения точки на местности (при наличии)
	X	Y			
1	2	3	4	5	6
27	2353673.38	420847.04	Картометрический	0,1	-
28	2353671.90	420830.32	Картометрический	0,1	-
29	2353586.99	420837.20	Картометрический	0,1	-
30	2353502.28	420826.34	Картометрический	0,1	-
31	2353321.55	420793.81	Картометрический	0,1	-
32	2353314.14	420795.01	Картометрический	0,1	-
33	2353346.08	420992.45	Картометрический	0,1	-
34	2353334.31	421024.03	Картометрический	0,1	-
35	2353324.32	421047.20	Картометрический	0,1	-
36	2353296.60	421032.41	Картометрический	0,1	-
37	2353296.52	421032.36	Картометрический	0,1	-
38	2353255.66	421011.06	Картометрический	0,1	-
39	2353255.56	421011.01	Картометрический	0,1	-
40	2353218.30	420992.10	Картометрический	0,1	-
41	2353218.17	420992.03	Картометрический	0,1	-
42	2353171.22	420969.07	Картометрический	0,1	-
43	2353154.25	420960.77	Картометрический	0,1	-
44	2353153.91	420960.61	Картометрический	0,1	-
45	2353110.33	420941.32	Картометрический	0,1	-
46	2353109.40	420951.85	Картометрический	0,1	-
47	2353109.27	420953.39	Картометрический	0,1	-
48	2353101.91	420959.47	Картометрический	0,1	-
49	2353145.64	420978.82	Картометрический	0,1	-
50	2353162.44	420987.04	Картометрический	0,1	-
51	2353209.32	421009.97	Картометрический	0,1	-
52	2353246.46	421028.82	Картометрический	0,1	-
53	2353287.23	421050.08	Картометрический	0,1	-
54	2353339.02	421077.72	Картометрический	0,1	-
55	2353385.43	421104.99	Картометрический	0,1	-
56	2353413.91	421123.37	Картометрический	0,1	-

Раздел 2

Сведения о местоположении границ объекта

Обозначение характерных точек границ	Координаты, м		Метод определения координат характерной точки	Средняя квадратическая погрешность положения характерной точки (Mf), м	Описание обозначения точки на местности (при наличии)
	X	Y			
1	2	3	4	5	6
57	2353446.39	421146.76	Картометрический	0,1	-
58	2353476.99	421171.60	Картометрический	0,1	-
59	2353507.76	421197.61	Картометрический	0,1	-
60	2353532.80	421220.45	Картометрический	0,1	-
61	2353532.93	421220.57	Картометрический	0,1	-
62	2353556.39	421241.18	Картометрический	0,1	-
63	2353575.33	421259.30	Картометрический	0,1	-
64	2353575.79	421259.71	Картометрический	0,1	-
65	2353595.17	421276.07	Картометрический	0,1	-
66	2353613.45	421292.98	Картометрический	0,1	-
67	2353613.59	421293.11	Картометрический	0,1	-
68	2353635.45	421312.57	Картометрический	0,1	-
69	2353635.50	421312.62	Картометрический	0,1	-
70	2353657.96	421332.32	Картометрический	0,1	-
71	2353690.37	421361.51	Картометрический	0,1	-
72	2353690.42	421361.55	Картометрический	0,1	-
73	2353708.86	421377.97	Картометрический	0,1	-
74	2353708.93	421378.02	Картометрический	0,1	-
75	2353736.82	421402.44	Картометрический	0,1	-
76	2353755.70	421421.13	Картометрический	0,1	-
77	2353756.31	421421.70	Картометрический	0,1	-
78	2353779.36	421440.99	Картометрический	0,1	-
79	2353797.47	421457.82	Картометрический	0,1	-
80	2353812.41	421471.56	Картометрический	0,1	-
81	2353812.55	421471.68	Картометрический	0,1	-
82	2353836.04	421492.52	Картометрический	0,1	-
83	2353853.41	421508.89	Картометрический	0,1	-
84	2353863.97	421519.63	Картометрический	0,1	-
1	2353864.28	421519.93	Картометрический	0,1	-

Раздел 2

Сведения о местоположении границ объекта

3. Сведения о характерных точках части (частей) границы объекта

Обозначение характерных точек границ	Координаты, м		Метод определения координат характерной точки	Средняя квадратическая погрешность положения характерной точки (M _t), м	Описание обозначения точки на местности (при наличии)
	X	Y			
1	2	3	4	5	6
-	-	-	-	-	-

Раздел 3

Сведения о местоположении измененных (уточненных) границ объекта

1. Система координат -

2. Сведения о характерных точках границ объекта

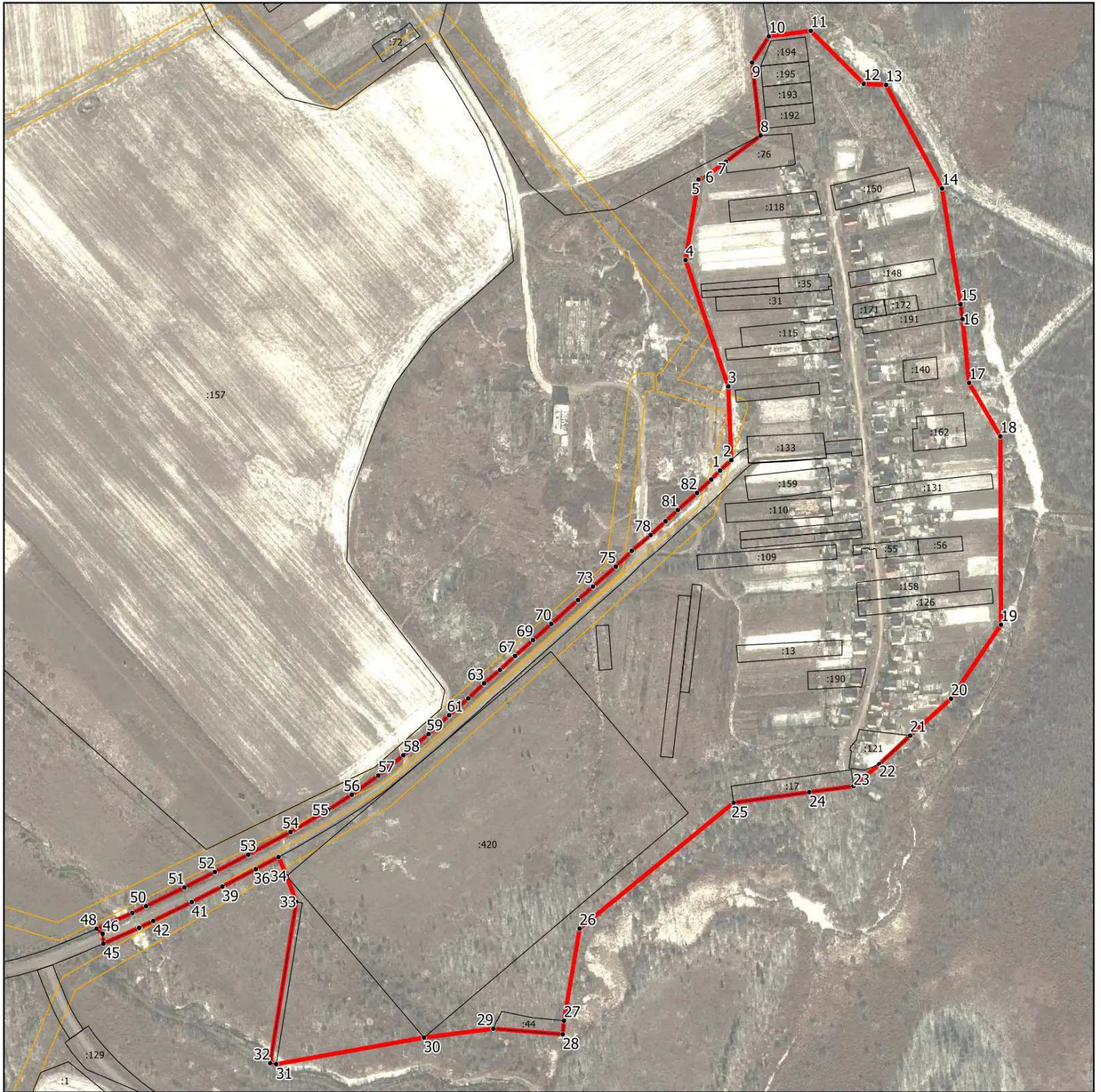
Обозначение характерных точек границ	Существующие координаты, м		Измененные (уточненные) координаты, м		Метод определения координат характерной точки	Средняя квадратическая погрешность положения характерной точки (Mf), м	Описание обозначения точки на местности (при наличии)
	X	Y	X	Y			
1	2	3	4	5	6	7	8
-	-	-	-	-	-	-	

3. Сведения о характерных точках части (частей) границы объекта

Обозначение характерных точек границ	Существующие координаты, м		Измененные (уточненные) координаты, м		Метод определения координат характерной точки	Средняя квадратическая погрешность положения характерной точки (Mf), м	Описание обозначения точки на местности (при наличии)
	X	Y	X	Y			
1	2	3	4	5	6	7	8
-	-	-	-	-	-	-	

Раздел 4

План границ объекта



Масштаб 1:6 500

Условные обозначения:

- - граница объекта, местоположение которой описано
- - границы муниципальных образований
- - границы зон с особыми условиями использования территорий
- - границы земельных участков по сведениям ЕГРН
- - поворотная точка границ объекта

Подпись _____ Дата « ____ » _____ 20__ г.

Место для оттиска печати лица, составившего описание местоположения границ объекта

ОПИСАНИЕ МЕСТОПОЛОЖЕНИЯ ГРАНИЦ

д. Стенинская

(наименование объекта, местоположение границ которого описано (далее - объект))

Раздел 1

Сведения об объекте

№ п/п	Характеристики объекта	Описание характеристик
1	2	3
1.	Местоположение объекта	Московская область, городской округ Шатура
2.	Площадь объекта +/- величина погрешности определения площади (Р +/- Дельта Р)	144003 кв. м ± 133 кв. м
3.	Иные характеристики объекта	

Раздел 2

Сведения о местоположении границ объекта

1. Система координат МСК-50, зона 2

2. Сведения о характерных точках границ объекта

Обозначение характерных точек границ	Координаты, м		Метод определения координат характерной точки	Средняя квадратическая погрешность положения характерной точки (Мг), м	Описание обозначения точки на местности (при наличии)
	X	Y			
1	2	3	4	5	6
Участок 1					
1	2330364.90	439304.88	Картометрический	0,1	-
2	2330429.26	439286.27	Картометрический	0,1	-
3	2330455.95	439296.44	Картометрический	0,1	-
4	2330486.12	439285.17	Картометрический	0,1	-
5	2330485.63	439282.21	Картометрический	0,1	-
6	2330499.04	439280.33	Картометрический	0,1	-
7	2330612.73	439237.80	Картометрический	0,1	-
8	2330614.30	439241.15	Картометрический	0,1	-
9	2330675.08	439237.91	Картометрический	0,1	-
10	2330705.24	439239.99	Картометрический	0,1	-
11	2330714.13	439250.76	Картометрический	0,1	-
12	2330727.23	439378.60	Картометрический	0,1	-
13	2330745.30	439383.93	Картометрический	0,1	-
14	2330777.37	439581.51	Картометрический	0,1	-
15	2330579.46	439620.84	Картометрический	0,1	-
16	2330483.93	439646.00	Картометрический	0,1	-
17	2330454.68	439644.73	Картометрический	0,1	-
18	2330440.10	439659.08	Картометрический	0,1	-
19	2330429.76	439661.76	Картометрический	0,1	-
20	2330425.05	439662.98	Картометрический	0,1	-
21	2330403.60	439631.49	Картометрический	0,1	-
22	2330398.42	439632.47	Картометрический	0,1	-
23	2330392.79	439622.61	Картометрический	0,1	-
24	2330392.49	439622.06	Картометрический	0,1	-
25	2330384.42	439605.64	Картометрический	0,1	-
26	2330384.09	439604.90	Картометрический	0,1	-

Раздел 2

Сведения о местоположении границ объекта

Обозначение характерных точек границ	Координаты, м		Метод определения координат характерной точки	Средняя квадратическая погрешность положения характерной точки (Mf), м	Описание обозначения точки на местности (при наличии)
	X	Y			
1	2	3	4	5	6
27	2330375.21	439582.43	Картометрический	0,1	-
28	2330369.29	439567.50	Картометрический	0,1	-
29	2330368.99	439566.63	Картометрический	0,1	-
30	2330355.66	439521.11	Картометрический	0,1	-
31	2330342.07	439474.14	Картометрический	0,1	-
32	2330342.00	439473.89	Картометрический	0,1	-
33	2330331.64	439434.33	Картометрический	0,1	-
34	2330331.54	439433.91	Картометрический	0,1	-
35	2330325.96	439408.13	Картометрический	0,1	-
36	2330320.38	439388.80	Картометрический	0,1	-
37	2330312.07	439367.00	Картометрический	0,1	-
38	2330300.01	439342.22	Картометрический	0,1	-
39	2330288.48	439324.22	Картометрический	0,1	-
40	2330284.71	439318.94	Картометрический	0,1	-
41	2330293.00	439313.35	Картометрический	0,1	-
42	2330301.30	439307.76	Картометрический	0,1	-
43	2330304.90	439312.80	Картометрический	0,1	-
44	2330305.19	439313.22	Картометрический	0,1	-
45	2330309.22	439319.51	Картометрический	0,1	-
46	2330361.52	439305.47	Картометрический	0,1	-
1	2330364.90	439304.88	Картометрический	0,1	-

3. Сведения о характерных точках части (частей) границы объекта

Обозначение характерных точек границ	Координаты, м		Метод определения координат характерной точки	Средняя квадратическая погрешность положения характерной точки (Mf), м	Описание обозначения точки на местности (при наличии)
	X	Y			
1	2	3	4	5	6
-	-	-	-	-	-

Раздел 3

Сведения о местоположении измененных (уточненных) границ объекта

1. Система координат -

2. Сведения о характерных точках границ объекта

Обозначение характерных точек границ	Существующие координаты, м		Измененные (уточненные) координаты, м		Метод определения координат характерной точки	Средняя квадратическая погрешность положения характерной точки (Mf), м	Описание обозначения точки на местности (при наличии)
	X	Y	X	Y			
1	2	3	4	5	6	7	8
-	-	-	-	-	-	-	

3. Сведения о характерных точках части (частей) границы объекта

Обозначение характерных точек границ	Существующие координаты, м		Измененные (уточненные) координаты, м		Метод определения координат характерной точки	Средняя квадратическая погрешность положения характерной точки (Mf), м	Описание обозначения точки на местности (при наличии)
	X	Y	X	Y			
1	2	3	4	5	6	7	8
-	-	-	-	-	-	-	

Раздел 4

План границ объекта



Масштаб 1:2 500

Условные обозначения:

- - граница объекта, местоположение которого описано
- - границы муниципальных образований
- - границы зон с особыми условиями использования территорий
- - границы земельных участков по сведениям ЕГРН
- - поворотная точка границ объекта

Подпись _____ Дата « ____ » _____ 20__ г.

Место для оттиска печати лица, составившего описание местоположения границ объекта

ОПИСАНИЕ МЕСТОПОЛОЖЕНИЯ ГРАНИЦ

д. Сычи

(наименование объекта, местоположение границ которого описано (далее - объект))

Раздел 1

Сведения об объекте

№ п/п	Характеристики объекта	Описание характеристик
1	2	3
1.	Местоположение объекта	Московская область, городской округ Шатура
2.	Площадь объекта +/- величина погрешности определения площади (Р +/- Дельта Р)	289488 кв. м ± 188 кв. м
3.	Иные характеристики объекта	

Раздел 2

Сведения о местоположении границ объекта

1. Система координат МСК-50, зона 2

2. Сведения о характерных точках границ объекта

Обозначение характерных точек границ	Координаты, м		Метод определения координат характерной точки	Средняя квадратическая погрешность положения характерной точки (Мг), м	Описание обозначения точки на местности (при наличии)
	X	Y			
1	2	3	4	5	6
Участок 1					
1	2344925.42	419272.62	Картометрический	0,1	-
2	2344922.35	419232.85	Картометрический	0,1	-
3	2344938.58	419232.72	Картометрический	0,1	-
4	2345120.97	419296.02	Картометрический	0,1	-
5	2345124.37	419301.67	Картометрический	0,1	-
6	2345143.96	419304.83	Картометрический	0,1	-
7	2345191.93	419203.51	Картометрический	0,1	-
8	2345283.82	419237.63	Картометрический	0,1	-
9	2345432.56	419248.87	Картометрический	0,1	-
10	2345467.74	419115.35	Картометрический	0,1	-
11	2345437.41	419023.96	Картометрический	0,1	-
12	2345409.18	419013.89	Картометрический	0,1	-
13	2345409.92	418896.53	Картометрический	0,1	-
14	2345379.69	418861.33	Картометрический	0,1	-
15	2345353.32	418847.64	Картометрический	0,1	-
16	2345345.93	418843.88	Картометрический	0,1	-
17	2345281.96	418810.51	Картометрический	0,1	-
18	2345269.57	418855.46	Картометрический	0,1	-
19	2345247.43	418849.59	Картометрический	0,1	-
20	2345239.61	418881.52	Картометрический	0,1	-
21	2345203.77	418872.40	Картометрический	0,1	-
22	2345210.94	418828.75	Картометрический	0,1	-
23	2345199.21	418825.49	Картометрический	0,1	-
24	2345205.73	418784.44	Картометрический	0,1	-
25	2345192.04	418782.49	Картометрический	0,1	-
26	2345166.63	418711.46	Картометрический	0,1	-

Раздел 2

Сведения о местоположении границ объекта

Обозначение характерных точек границ	Координаты, м		Метод определения координат характерной точки	Средняя квадратическая погрешность положения характерной точки (Mf), м	Описание обозначения точки на местности (при наличии)
	X	Y			
1	2	3	4	5	6
27	2345171.19	418671.07	Картометрический	0,1	-
28	2345232.44	418666.50	Картометрический	0,1	-
29	2345228.53	418585.07	Картометрический	0,1	-
30	2345106.03	418585.72	Картометрический	0,1	-
31	2345107.99	418627.42	Картометрический	0,1	-
32	2345003.74	418626.12	Картометрический	0,1	-
33	2344972.05	418744.21	Картометрический	0,1	-
34	2344969.74	418764.89	Картометрический	0,1	-
35	2344958.13	418805.29	Картометрический	0,1	-
36	2344896.88	418801.38	Картометрический	0,1	-
37	2344884.65	418798.99	Картометрический	0,1	-
38	2344883.12	418780.88	Картометрический	0,1	-
39	2344878.73	418726.06	Картометрический	0,1	-
40	2344874.47	418671.10	Картометрический	0,1	-
41	2344869.83	418612.95	Картометрический	0,1	-
42	2344869.22	418602.57	Картометрический	0,1	-
43	2344868.79	418589.94	Картометрический	0,1	-
44	2344868.79	418574.80	Картометрический	0,1	-
45	2344869.08	418566.97	Картометрический	0,1	-
46	2344861.30	418571.77	Картометрический	0,1	-
47	2344858.83	418573.46	Картометрический	0,1	-
48	2344848.79	418580.31	Картометрический	0,1	-
49	2344848.79	418590.11	Картометрический	0,1	-
50	2344848.79	418590.45	Картометрический	0,1	-
51	2344849.23	418603.38	Картометрический	0,1	-
52	2344849.24	418603.63	Картометрический	0,1	-
53	2344849.87	418614.23	Картометрический	0,1	-
54	2344849.89	418614.44	Картометрический	0,1	-
55	2344854.53	418672.66	Картометрический	0,1	-
56	2344858.80	418727.62	Картометрический	0,1	-

Раздел 2

Сведения о местоположении границ объекта

Обозначение характерных точек границ	Координаты, м		Метод определения координат характерной точки	Средняя квадратическая погрешность положения характерной точки (Mf), м	Описание обозначения точки на местности (при наличии)
	X	Y			
1	2	3	4	5	6
57	2344863.19	418782.49	Картометрический	0,1	-
58	2344868.34	418843.78	Картометрический	0,1	-
59	2344875.49	418924.23	Картометрический	0,1	-
60	2344880.89	418991.21	Картометрический	0,1	-
61	2344880.89	418991.28	Картометрический	0,1	-
62	2344887.67	419068.96	Картометрический	0,1	-
63	2344887.67	419069.02	Картометрический	0,1	-
64	2344894.20	419139.18	Картометрический	0,1	-
65	2344898.34	419181.92	Картометрический	0,1	-
66	2344905.48	419274.19	Картометрический	0,1	-
67	2344912.39	419357.57	Картометрический	0,1	-
68	2344919.67	419448.17	Картометрический	0,1	-
69	2344927.45	419539.93	Картометрический	0,1	-
70	2344933.10	419610.57	Картометрический	0,1	-
71	2344933.10	419610.63	Картометрический	0,1	-
72	2344936.11	419645.53	Картометрический	0,1	-
73	2344945.84	419655.41	Картометрический	0,1	-
74	2344947.12	419656.83	Картометрический	0,1	-
75	2344958.22	419669.15	Картометрический	0,1	-
76	2344953.03	419608.94	Картометрический	0,1	-
77	2344947.38	419538.32	Картометрический	0,1	-
78	2344939.60	419446.55	Картометрический	0,1	-
79	2344932.32	419355.95	Картометрический	0,1	-
1	2344925.42	419272.62	Картометрический	0,1	-

Раздел 2

Сведения о местоположении границ объекта

3. Сведения о характерных точках части (частей) границы объекта

Обозначение характерных точек границ	Координаты, м		Метод определения координат характерной точки	Средняя квадратическая погрешность положения характерной точки (M _t), м	Описание обозначения точки на местности (при наличии)
	X	Y			
1	2	3	4	5	6
-	-	-	-	-	-

Раздел 3

Сведения о местоположении измененных (уточненных) границ объекта

1. Система координат -

2. Сведения о характерных точках границ объекта

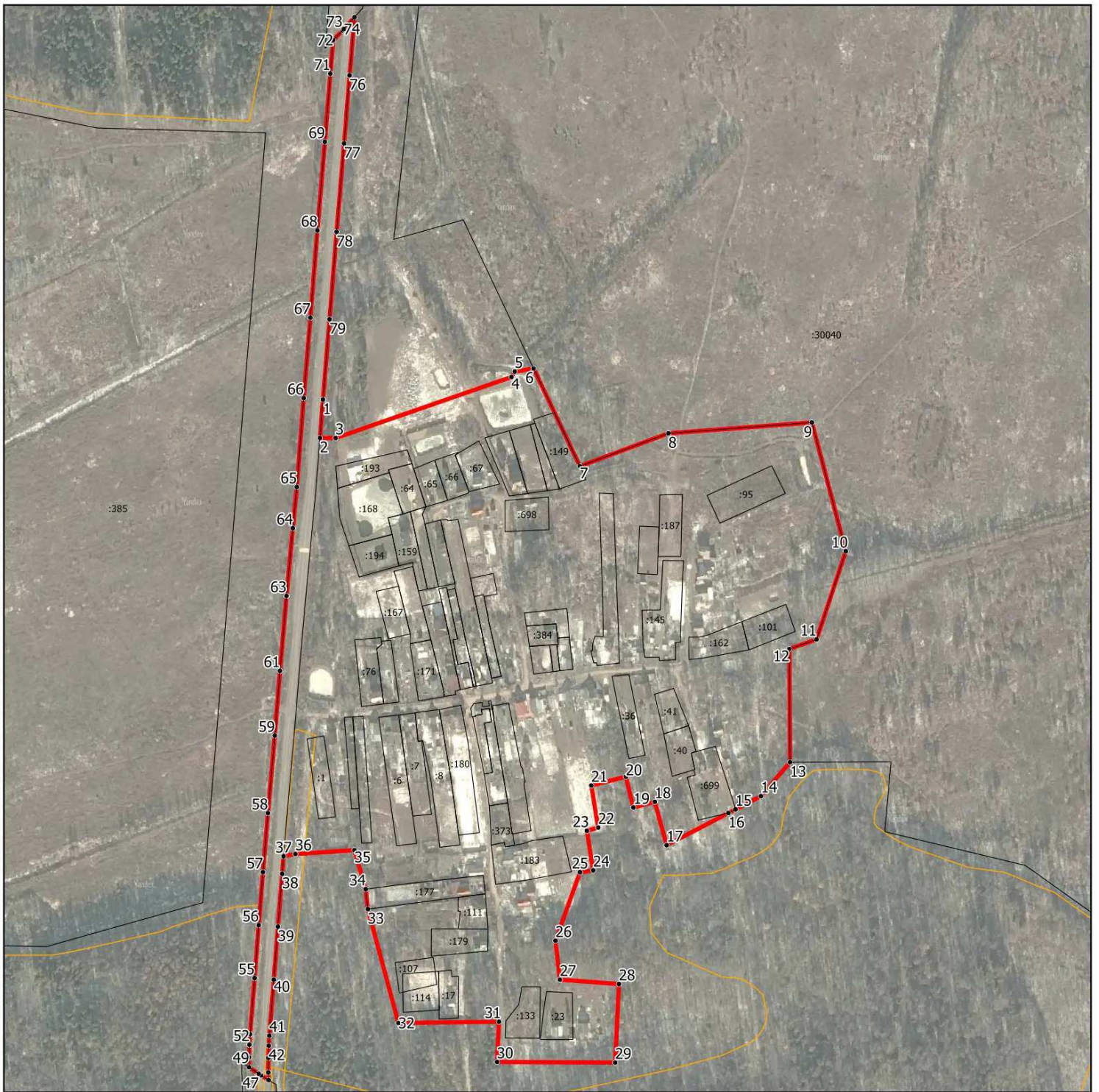
Обозначение характерных точек границ	Существующие координаты, м		Измененные (уточненные) координаты, м		Метод определения координат характерной точки	Средняя квадратическая погрешность положения характерной точки (Mf), м	Описание обозначения точки на местности (при наличии)
	X	Y	X	Y			
1	2	3	4	5	6	7	8
-	-	-	-	-	-	-	

3. Сведения о характерных точках части (частей) границы объекта

Обозначение характерных точек границ	Существующие координаты, м		Измененные (уточненные) координаты, м		Метод определения координат характерной точки	Средняя квадратическая погрешность положения характерной точки (Mf), м	Описание обозначения точки на местности (при наличии)
	X	Y	X	Y			
1	2	3	4	5	6	7	8
-	-	-	-	-	-	-	

Раздел 4

План границ объекта



Масштаб 1:5 500

Условные обозначения:

- - граница объекта, местоположение которого описано
- - границы муниципальных образований
- - границы зон с особыми условиями использования территорий
- - границы земельных участков по сведениям ЕГРН
- - поворотная точка границ объекта

Подпись _____ Дата « ____ » _____ 20__ г.

Место для оттиска печати лица, составившего описание местоположения границ объекта

ОПИСАНИЕ МЕСТОПОЛОЖЕНИЯ ГРАНИЦ

д. Тархановская

(наименование объекта, местоположение границ которого описано (далее - объект))

Раздел 1

Сведения об объекте

№ п/п	Характеристики объекта	Описание характеристик
1	2	3
1.	Местоположение объекта	Московская область, городской округ Шатура
2.	Площадь объекта +/- величина погрешности определения площади (Р +/- Дельта Р)	280609 кв. м ± 185 кв. м
3.	Иные характеристики объекта	

Раздел 2

Сведения о местоположении границ объекта

1. Система координат МСК-50, зона 2

2. Сведения о характерных точках границ объекта

Обозначение характерных точек границ	Координаты, м		Метод определения координат характерной точки	Средняя квадратическая погрешность положения характерной точки (Мг), м	Описание обозначения точки на местности (при наличии)
	X	Y			
1	2	3	4	5	6
Участок 1					
1	2311587.85	452967.88	Картометрический	0,1	-
2	2311579.40	453005.66	Картометрический	0,1	-
3	2311551.32	453001.06	Картометрический	0,1	-
4	2311537.04	452998.61	Картометрический	0,1	-
5	2311528.87	453004.28	Картометрический	0,1	-
6	2311518.64	453011.38	Картометрический	0,1	-
7	2311510.22	453017.22	Картометрический	0,1	-
8	2311508.65	453018.12	Картометрический	0,1	-
9	2311505.11	453020.15	Картометрический	0,1	-
10	2311503.87	453019.54	Картометрический	0,1	-
11	2311497.33	453016.36	Картометрический	0,1	-
12	2311498.07	453020.52	Картометрический	0,1	-
13	2311497.03	453021.25	Картометрический	0,1	-
14	2311491.99	453018.39	Картометрический	0,1	-
15	2311492.16	453017.06	Картометрический	0,1	-
16	2311496.38	453015.90	Картометрический	0,1	-
17	2311469.17	453002.66	Картометрический	0,1	-
18	2311389.86	453077.85	Картометрический	0,1	-
19	2311373.19	453080.14	Картометрический	0,1	-
20	2311248.97	452952.84	Картометрический	0,1	-
21	2311233.07	452933.17	Картометрический	0,1	-
22	2311230.21	452929.66	Картометрический	0,1	-
23	2311219.10	452917.82	Картометрический	0,1	-
24	2311134.38	452798.27	Картометрический	0,1	-
25	2311085.46	452725.60	Картометрический	0,1	-
26	2311070.72	452713.71	Картометрический	0,1	-

Раздел 2

Сведения о местоположении границ объекта

Обозначение характерных точек границ	Координаты, м		Метод определения координат характерной точки	Средняя квадратическая погрешность положения характерной точки (Mf), м	Описание обозначения точки на местности (при наличии)
	X	Y			
1	2	3	4	5	6
27	2311063.11	452716.03	Картометрический	0,1	-
28	2311059.55	452709.39	Картометрический	0,1	-
29	2311055.79	452702.38	Картометрический	0,1	-
30	2311062.74	452700.38	Картометрический	0,1	-
31	2311051.50	452683.06	Картометрический	0,1	-
32	2311036.16	452650.27	Картометрический	0,1	-
33	2310973.34	452507.00	Картометрический	0,1	-
34	2310949.70	452461.30	Картометрический	0,1	-
35	2310941.43	452417.18	Картометрический	0,1	-
36	2310909.66	452358.50	Картометрический	0,1	-
37	2310890.66	452333.18	Картометрический	0,1	-
38	2310880.96	452321.49	Картометрический	0,1	-
39	2310863.83	452279.71	Картометрический	0,1	-
40	2310866.19	452263.16	Картометрический	0,1	-
41	2310886.89	452238.01	Картометрический	0,1	-
42	2310956.01	452183.98	Картометрический	0,1	-
43	2310975.87	452156.30	Картометрический	0,1	-
44	2310974.08	452149.22	Картометрический	0,1	-
45	2310986.47	452140.77	Картометрический	0,1	-
46	2310992.79	452136.08	Картометрический	0,1	-
47	2311028.87	452178.95	Картометрический	0,1	-
48	2311056.51	452212.46	Картометрический	0,1	-
49	2311088.62	452252.96	Картометрический	0,1	-
50	2311116.97	452289.15	Картометрический	0,1	-
51	2311144.95	452330.95	Картометрический	0,1	-
52	2311154.97	452351.33	Картометрический	0,1	-
53	2311154.89	452352.38	Картометрический	0,1	-
54	2311153.93	452364.46	Картометрический	0,1	-
55	2311194.49	452351.87	Картометрический	0,1	-
56	2311251.44	452334.84	Картометрический	0,1	-

Раздел 2

Сведения о местоположении границ объекта

Обозначение характерных точек границ	Координаты, м		Метод определения координат характерной точки	Средняя квадратическая погрешность положения характерной точки (Mf), м	Описание обозначения точки на местности (при наличии)
	X	Y			
1	2	3	4	5	6
57	2311254.17	452341.86	Картометрический	0,1	-
58	2311201.41	452360.48	Картометрический	0,1	-
59	2311207.98	452366.77	Картометрический	0,1	-
60	2311214.52	452371.44	Картометрический	0,1	-
61	2311222.46	452377.97	Картометрический	0,1	-
62	2311234.13	452386.85	Картометрический	0,1	-
63	2311243.76	452394.59	Картометрический	0,1	-
64	2311282.44	452426.27	Картометрический	0,1	-
65	2311321.12	452457.95	Картометрический	0,1	-
66	2311359.80	452489.63	Картометрический	0,1	-
67	2311398.49	452521.32	Картометрический	0,1	-
68	2311406.42	452525.51	Картометрический	0,1	-
69	2311435.64	452493.99	Картометрический	0,1	-
70	2311467.38	452519.09	Картометрический	0,1	-
71	2311510.70	452561.97	Картометрический	0,1	-
72	2311465.76	452628.96	Картометрический	0,1	-
73	2311444.46	452656.29	Картометрический	0,1	-
74	2311399.16	452734.28	Картометрический	0,1	-
75	2311388.13	452755.95	Картометрический	0,1	-
76	2311386.16	452770.53	Картометрический	0,1	-
77	2311443.36	452817.49	Картометрический	0,1	-
78	2311570.12	452920.21	Картометрический	0,1	-
79	2311585.49	452937.15	Картометрический	0,1	-
1	2311587.85	452967.88	Картометрический	0,1	-

Раздел 2

Сведения о местоположении границ объекта

3. Сведения о характерных точках части (частей) границы объекта

Обозначение характерных точек границ	Координаты, м		Метод определения координат характерной точки	Средняя квадратическая погрешность положения характерной точки (M _t), м	Описание обозначения точки на местности (при наличии)
	X	Y			
1	2	3	4	5	6
-	-	-	-	-	-

Раздел 3

Сведения о местоположении измененных (уточненных) границ объекта

1. Система координат -

2. Сведения о характерных точках границ объекта

Обозначение характерных точек границ	Существующие координаты, м		Измененные (уточненные) координаты, м		Метод определения координат характерной точки	Средняя квадратическая погрешность положения характерной точки (Mf), м	Описание обозначения точки на местности (при наличии)
	X	Y	X	Y			
1	2	3	4	5	6	7	8
-	-	-	-	-	-	-	

3. Сведения о характерных точках части (частей) границы объекта

Обозначение характерных точек границ	Существующие координаты, м		Измененные (уточненные) координаты, м		Метод определения координат характерной точки	Средняя квадратическая погрешность положения характерной точки (Mf), м	Описание обозначения точки на местности (при наличии)
	X	Y	X	Y			
1	2	3	4	5	6	7	8
-	-	-	-	-	-	-	

Раздел 4
План границ объекта



Масштаб 1:5 000

Условные обозначения:

- - граница объекта, местоположение которого описано
- - границы муниципальных образований
- - границы зон с особыми условиями использования территорий
- - границы земельных участков по сведениям ЕГРН
- - поворотная точка границ объекта

Подпись _____ Дата « _____ » _____ 20__ г.

Место для оттиска печати лица, составившего описание местоположения границ объекта

ОПИСАНИЕ МЕСТОПОЛОЖЕНИЯ ГРАНИЦ

д. Тельма

(наименование объекта, местоположение границ которого описано (далее - объект))

Раздел 1

Сведения об объекте

№ п/п	Характеристики объекта	Описание характеристик
1	2	3
1.	Местоположение объекта	Московская область, городской округ Шатура
2.	Площадь объекта +/- величина погрешности определения площади (Р +/- Дельта Р)	387176 кв. м ± 218 кв. м
3.	Иные характеристики объекта	

Раздел 2

Сведения о местоположении границ объекта

1. Система координат МСК-50, зона 2

2. Сведения о характерных точках границ объекта

Обозначение характерных точек границ	Координаты, м		Метод определения координат характерной точки	Средняя квадратическая погрешность положения характерной точки (Мп), м	Описание обозначения точки на местности (при наличии)
	X	Y			
1	2	3	4	5	6
Участок 1					
1	2345798.98	427705.05	Картометрический	0,1	-
2	2345798.96	427715.06	Картометрический	0,1	-
3	2345798.95	427719.51	Картометрический	0,1	-
4	2345798.93	427725.07	Картометрический	0,1	-
5	2345804.05	427725.31	Картометрический	0,1	-
6	2345804.40	427725.32	Картометрический	0,1	-
7	2345823.73	427725.54	Картометрический	0,1	-
8	2345823.90	427725.54	Картометрический	0,1	-
9	2345844.57	427725.43	Картометрический	0,1	-
10	2345844.64	427725.43	Картометрический	0,1	-
11	2345862.75	427725.20	Картометрический	0,1	-
12	2345863.04	427725.20	Картометрический	0,1	-
13	2345879.26	427724.53	Картометрический	0,1	-
14	2345879.58	427724.51	Картометрический	0,1	-
15	2345896.36	427723.29	Картометрический	0,1	-
16	2345896.45	427723.28	Картометрический	0,1	-
17	2345922.12	427721.17	Картометрический	0,1	-
18	2345922.21	427721.16	Картометрический	0,1	-
19	2345942.99	427719.27	Картометрический	0,1	-
20	2345943.38	427719.23	Картометрический	0,1	-
21	2345961.27	427716.90	Картометрический	0,1	-
22	2345981.97	427714.11	Картометрический	0,1	-
23	2346009.31	427710.45	Картометрический	0,1	-
24	2346009.39	427710.44	Картометрический	0,1	-
25	2346039.73	427706.10	Картометрический	0,1	-
26	2346039.82	427706.09	Картометрический	0,1	-

Раздел 2

Сведения о местоположении границ объекта

Обозначение характерных точек границ	Координаты, м		Метод определения координат характерной точки	Средняя квадратическая погрешность положения характерной точки (Mf), м	Описание обозначения точки на местности (при наличии)
	X	Y			
1	2	3	4	5	6
27	2346096.80	427697.43	Картометрический	0,1	-
28	2346103.54	427696.45	Картометрический	0,1	-
29	2346097.57	427687.73	Картометрический	0,1	-
30	2346097.22	427687.26	Картометрический	0,1	-
31	2346090.48	427678.16	Картометрический	0,1	-
32	2346036.86	427686.31	Картометрический	0,1	-
33	2346006.61	427690.63	Картометрический	0,1	-
34	2345979.31	427694.29	Картометрический	0,1	-
35	2345958.66	427697.07	Картометрический	0,1	-
36	2345940.98	427699.37	Картометрический	0,1	-
37	2345920.44	427701.24	Картометрический	0,1	-
38	2345894.86	427703.35	Картометрический	0,1	-
39	2345878.28	427704.55	Картометрический	0,1	-
40	2345862.36	427705.21	Картометрический	0,1	-
41	2345844.43	427705.43	Картометрический	0,1	-
42	2345823.88	427705.54	Картометрический	0,1	-
43	2345804.80	427705.32	Картометрический	0,1	-
1	2345798.98	427705.05	Картометрический	0,1	-
44	2345188.14	428627.34	Картометрический	0,1	-
45	2345431.54	428601.09	Картометрический	0,1	-
46	2345458.94	428598.14	Картометрический	0,1	-
47	2345481.71	428595.68	Картометрический	0,1	-
48	2345507.56	428593.07	Картометрический	0,1	-
49	2345540.82	428589.71	Картометрический	0,1	-
50	2345574.25	428586.32	Картометрический	0,1	-
51	2345627.79	428580.91	Картометрический	0,1	-
52	2345702.24	428573.39	Картометрический	0,1	-
53	2345758.86	428567.67	Картометрический	0,1	-
54	2345892.44	428558.95	Картометрический	0,1	-
55	2345887.22	428434.82	Картометрический	0,1	-

Раздел 2

Сведения о местоположении границ объекта

Обозначение характерных точек границ	Координаты, м		Метод определения координат характерной точки	Средняя квадратическая погрешность положения характерной точки (Mf), м	Описание обозначения точки на местности (при наличии)
	X	Y			
1	2	3	4	5	6
56	2345754.99	428441.26	Картометрический	0,1	-
57	2345748.46	428309.14	Картометрический	0,1	-
58	2345604.06	428212.30	Картометрический	0,1	-
59	2345553.93	428096.60	Картометрический	0,1	-
60	2345553.10	428091.64	Картометрический	0,1	-
61	2345542.96	428088.60	Картометрический	0,1	-
62	2345418.99	428043.13	Картометрический	0,1	-
63	2345430.32	428012.94	Картометрический	0,1	-
64	2345445.15	427974.09	Картометрический	0,1	-
65	2345463.00	427927.93	Картометрический	0,1	-
66	2345463.07	427927.73	Картометрический	0,1	-
67	2345478.25	427885.84	Картометрический	0,1	-
68	2345490.69	427853.70	Картометрический	0,1	-
69	2345490.72	427853.62	Картометрический	0,1	-
70	2345504.38	427817.47	Картометрический	0,1	-
71	2345517.09	427783.95	Картометрический	0,1	-
72	2345536.19	427736.31	Картометрический	0,1	-
73	2345536.42	427735.66	Картометрический	0,1	-
74	2345552.11	427686.96	Картометрический	0,1	-
75	2345568.35	427691.69	Картометрический	0,1	-
76	2345568.51	427691.74	Картометрический	0,1	-
77	2345595.74	427699.18	Картометрический	0,1	-
78	2345596.13	427699.28	Картометрический	0,1	-
79	2345624.13	427705.73	Картометрический	0,1	-
80	2345624.43	427705.79	Картометрический	0,1	-
81	2345646.76	427710.23	Картометрический	0,1	-
82	2345647.36	427710.33	Картометрический	0,1	-
83	2345663.31	427712.51	Картометрический	0,1	-
84	2345664.53	427703.08	Картометрический	0,1	-
85	2345664.58	427702.59	Картометрический	0,1	-

Раздел 2

Сведения о местоположении границ объекта

Обозначение характерных точек границ	Координаты, м		Метод определения координат характерной точки	Средняя квадратическая погрешность положения характерной точки (Mf), м	Описание обозначения точки на местности (при наличии)
	X	Y			
1	2	3	4	5	6
86	2345665.67	427692.65	Картометрический	0,1	-
87	2345650.37	427690.56	Картометрический	0,1	-
88	2345628.48	427686.20	Картометрический	0,1	-
89	2345600.82	427679.84	Картометрический	0,1	-
90	2345573.87	427672.47	Картометрический	0,1	-
91	2345551.16	427665.85	Картометрический	0,1	-
92	2345531.24	427659.58	Картометрический	0,1	-
93	2345509.95	427652.41	Картометрический	0,1	-
94	2345492.48	427646.25	Картометрический	0,1	-
95	2345491.56	427645.90	Картометрический	0,1	-
96	2345485.83	427644.18	Картометрический	0,1	-
97	2345445.67	427628.21	Картометрический	0,1	-
98	2345445.12	427628.00	Картометрический	0,1	-
99	2345384.72	427604.01	Картометрический	0,1	-
100	2345367.75	427597.23	Картометрический	0,1	-
101	2345281.58	427562.97	Картометрический	0,1	-
102	2345272.12	427559.22	Картометрический	0,1	-
103	2345209.15	427534.50	Картометрический	0,1	-
104	2345207.89	427542.97	Картометрический	0,1	-
105	2345207.69	427544.67	Картометрический	0,1	-
106	2345206.51	427554.95	Картометрический	0,1	-
107	2345264.78	427577.82	Картометрический	0,1	-
108	2345324.53	427601.48	Картометрический	0,1	-
109	2345377.30	427622.59	Картометрический	0,1	-
110	2345437.78	427646.60	Картометрический	0,1	-
111	2345437.85	427646.63	Картометрический	0,1	-
112	2345464.52	427656.97	Картометрический	0,1	-
113	2345485.45	427664.98	Картометрический	0,1	-
114	2345485.71	427665.07	Картометрический	0,1	-
115	2345503.37	427671.30	Картометрический	0,1	-

Раздел 2

Сведения о местоположении границ объекта

Обозначение характерных точек границ	Координаты, м		Метод определения координат характерной точки	Средняя квадратическая погрешность положения характерной точки (Mf), м	Описание обозначения точки на местности (при наличии)
	X	Y			
1	2	3	4	5	6
116	2345503.50	427671.34	Картометрический	0,1	-
117	2345524.95	427678.57	Картометрический	0,1	-
118	2345525.14	427678.63	Картометрический	0,1	-
119	2345532.98	427681.10	Картометрический	0,1	-
120	2345517.49	427729.19	Картометрический	0,1	-
121	2345498.49	427776.60	Картометрический	0,1	-
122	2345498.43	427776.77	Картометрический	0,1	-
123	2345485.67	427810.39	Картометрический	0,1	-
124	2345472.02	427846.52	Картометрический	0,1	-
125	2345459.56	427878.73	Картометрический	0,1	-
126	2345459.48	427878.93	Картометрический	0,1	-
127	2345444.31	427920.82	Картометрический	0,1	-
128	2345426.48	427966.94	Картометрический	0,1	-
129	2345411.61	428005.88	Картометрический	0,1	-
130	2345397.64	428043.08	Картометрический	0,1	-
131	2345387.54	428067.60	Картометрический	0,1	-
132	2345378.39	428088.45	Картометрический	0,1	-
133	2345378.24	428088.81	Картометрический	0,1	-
134	2345374.23	428099.01	Картометрический	0,1	-
135	2345373.74	428100.67	Картометрический	0,1	-
136	2345372.73	428105.59	Картометрический	0,1	-
137	2345372.64	428106.12	Картометрический	0,1	-
138	2345371.85	428111.46	Картометрический	0,1	-
139	2345244.36	428115.97	Картометрический	0,1	-
140	2345209.22	428133.33	Картометрический	0,1	-
141	2345222.10	428230.31	Картометрический	0,1	-
142	2345040.47	428235.58	Картометрический	0,1	-
143	2345045.15	428347.66	Картометрический	0,1	-
144	2344926.25	428359.68	Картометрический	0,1	-
145	2344956.32	428652.81	Картометрический	0,1	-

Раздел 2

Сведения о местоположении границ объекта

Обозначение характерных точек границ	Координаты, м		Метод определения координат характерной точки	Средняя квадратическая погрешность положения характерной точки (Mf), м	Описание обозначения точки на местности (при наличии)
	X	Y			
1	2	3	4	5	6
146	2345168.25	428629.51	Картометрический	0,1	-
147	2345168.91	428637.02	Картометрический	0,1	-
148	2345168.95	428637.45	Картометрический	0,1	-
149	2345171.76	428659.02	Картометрический	0,1	-
150	2345175.30	428691.79	Картометрический	0,1	-
151	2345175.32	428691.92	Картометрический	0,1	-
152	2345179.04	428722.64	Картометрический	0,1	-
153	2345181.86	428748.72	Картометрический	0,1	-
154	2345181.87	428748.80	Картометрический	0,1	-
155	2345186.42	428787.96	Картометрический	0,1	-
156	2345189.15	428811.72	Картометрический	0,1	-
157	2345189.18	428811.90	Картометрический	0,1	-
158	2345191.63	428830.38	Картометрический	0,1	-
159	2345192.14	428834.27	Картометрический	0,1	-
160	2345202.14	428833.58	Картометрический	0,1	-
161	2345212.13	428832.89	Картометрический	0,1	-
162	2345211.46	428827.75	Картометрический	0,1	-
163	2345210.57	428821.06	Картометрический	0,1	-
164	2345209.01	428809.35	Картометрический	0,1	-
165	2345206.29	428785.65	Картометрический	0,1	-
166	2345201.74	428746.53	Картометрический	0,1	-
167	2345198.92	428720.43	Картометрический	0,1	-
168	2345198.91	428720.30	Картометрический	0,1	-
169	2345195.18	428689.57	Картометрический	0,1	-
170	2345191.63	428656.76	Картометрический	0,1	-
171	2345191.61	428656.54	Картометрический	0,1	-
172	2345188.81	428635.07	Картометрический	0,1	-
44	2345188.14	428627.34	Картометрический	0,1	-

Раздел 2

Сведения о местоположении границ объекта

3. Сведения о характерных точках части (частей) границы объекта

Обозначение характерных точек границ	Координаты, м		Метод определения координат характерной точки	Средняя квадратическая погрешность положения характерной точки (M _t), м	Описание обозначения точки на местности (при наличии)
	X	Y			
1	2	3	4	5	6
-	-	-	-	-	-

Раздел 3

Сведения о местоположении измененных (уточненных) границ объекта

1. Система координат -

2. Сведения о характерных точках границ объекта

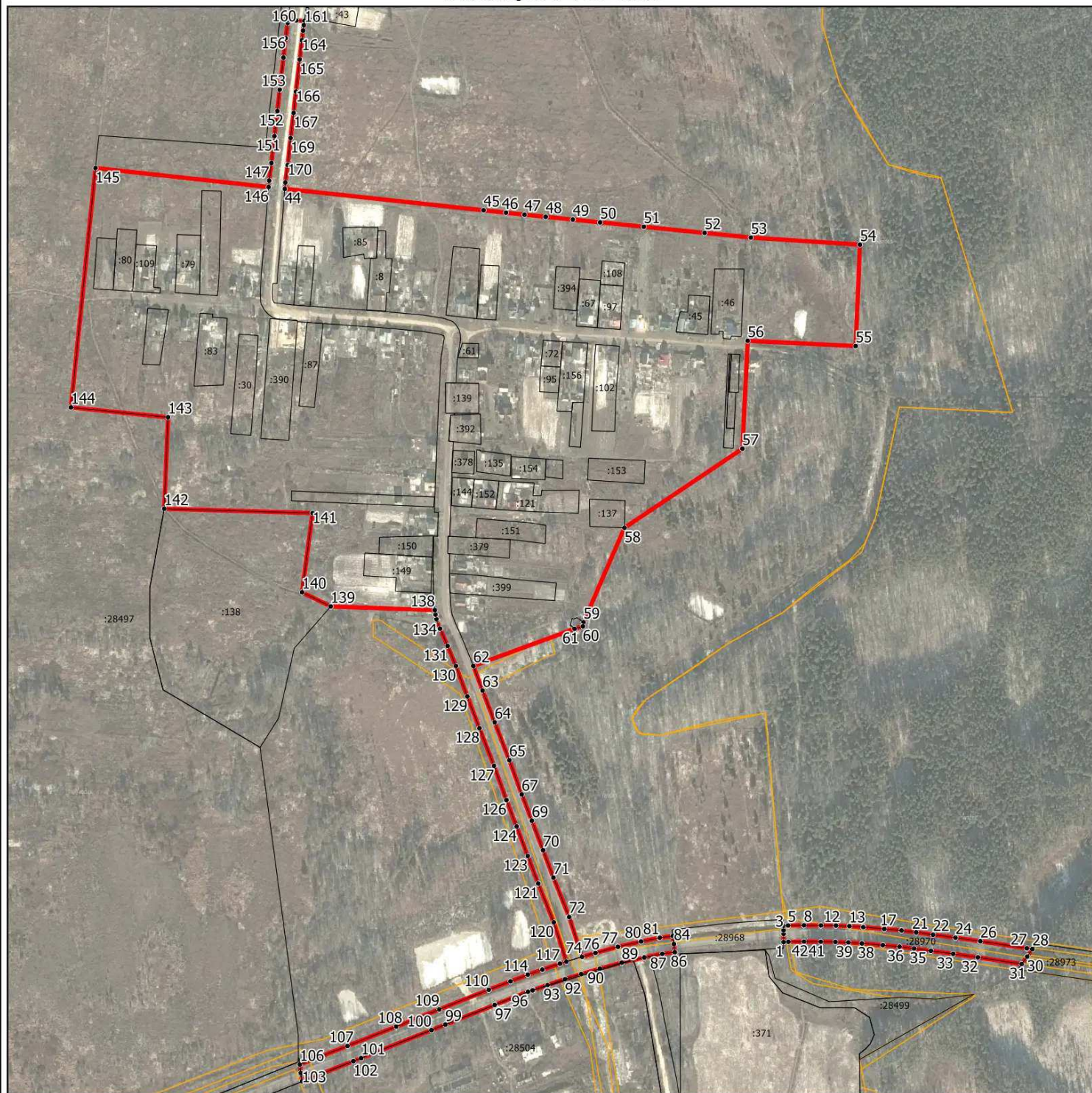
Обозначение характерных точек границ	Существующие координаты, м		Измененные (уточненные) координаты, м		Метод определения координат характерной точки	Средняя квадратическая погрешность положения характерной точки (Mf), м	Описание обозначения точки на местности (при наличии)
	X	Y	X	Y			
1	2	3	4	5	6	7	8
-	-	-	-	-	-	-	

3. Сведения о характерных точках части (частей) границы объекта

Обозначение характерных точек границ	Существующие координаты, м		Измененные (уточненные) координаты, м		Метод определения координат характерной точки	Средняя квадратическая погрешность положения характерной точки (Mf), м	Описание обозначения точки на местности (при наличии)
	X	Y	X	Y			
1	2	3	4	5	6	7	8
-	-	-	-	-	-	-	

Раздел 4

План границ объекта



Масштаб 1:6 500

Условные обозначения:

- - граница объекта, местоположение которого описано
- - границы муниципальных образований
- - границы зон с особыми условиями использования территорий
- - границы земельных участков по сведениям ЕГРН
- - поворотная точка границ объекта

Подпись _____ Дата « ____ » _____ 20__ г.

Место для оттиска печати лица, составившего описание местоположения границ объекта

ОПИСАНИЕ МЕСТОПОЛОЖЕНИЯ ГРАНИЦ

д. Терехово

(наименование объекта, местоположение границ которого описано (далее - объект))

Раздел 1

Сведения об объекте

№ п/п	Характеристики объекта	Описание характеристик
1	2	3
1.	Местоположение объекта	Московская область, городской округ Шатура
2.	Площадь объекта +/- величина погрешности определения площади (Р +/- Дельта Р)	237869 кв. м ± 171 кв. м
3.	Иные характеристики объекта	

Раздел 2

Сведения о местоположении границ объекта

1. Система координат МСК-50, зона 2

2. Сведения о характерных точках границ объекта

Обозначение характерных точек границ	Координаты, м		Метод определения координат характерной точки	Средняя квадратическая погрешность положения характерной точки (Мг), м	Описание обозначения точки на местности (при наличии)
	X	Y			
1	2	3	4	5	6
Участок 1					
1	2321650.69	415018.83	Картометрический	0,1	-
2	2321658.26	415034.50	Картометрический	0,1	-
3	2321670.31	415030.09	Картометрический	0,1	-
4	2321681.43	415025.64	Картометрический	0,1	-
5	2321698.10	415018.43	Картометрический	0,1	-
6	2321716.96	415009.37	Картометрический	0,1	-
7	2321747.06	414995.09	Картометрический	0,1	-
8	2321755.87	415012.09	Картометрический	0,1	-
9	2321768.37	415035.71	Картометрический	0,1	-
10	2321717.61	415060.09	Картометрический	0,1	-
11	2321716.78	415060.47	Картометрический	0,1	-
12	2321699.40	415067.99	Картометрический	0,1	-
13	2321698.81	415068.23	Картометрический	0,1	-
14	2321687.08	415072.92	Картометрический	0,1	-
15	2321686.45	415073.16	Картометрический	0,1	-
16	2321679.84	415075.59	Картометрический	0,1	-
17	2321684.49	415084.61	Картометрический	0,1	-
18	2321692.28	415085.39	Картометрический	0,1	-
19	2321711.00	415094.75	Картометрический	0,1	-
20	2321727.38	415107.23	Картометрический	0,1	-
21	2321753.23	415131.92	Картометрический	0,1	-
22	2321818.57	415103.28	Картометрический	0,1	-
23	2321848.77	415125.58	Картометрический	0,1	-
24	2322210.60	414968.10	Картометрический	0,1	-
25	2322211.66	414957.87	Картометрический	0,1	-
26	2322192.80	414767.52	Картометрический	0,1	-

Раздел 2

Сведения о местоположении границ объекта

Обозначение характерных точек границ	Координаты, м		Метод определения координат характерной точки	Средняя квадратическая погрешность положения характерной точки (Mf), м	Описание обозначения точки на местности (при наличии)
	X	Y			
1	2	3	4	5	6
27	2322287.10	414698.78	Картометрический	0,1	-
28	2322284.61	414695.46	Картометрический	0,1	-
29	2322280.19	414689.14	Картометрический	0,1	-
30	2322255.88	414699.27	Картометрический	0,1	-
31	2322231.91	414706.27	Картометрический	0,1	-
32	2322228.34	414707.23	Картометрический	0,1	-
33	2322210.34	414712.05	Картометрический	0,1	-
34	2322190.98	414717.25	Картометрический	0,1	-
35	2322188.48	414717.11	Картометрический	0,1	-
36	2322159.97	414735.60	Картометрический	0,1	-
37	2322155.94	414732.55	Картометрический	0,1	-
38	2322156.39	414677.10	Картометрический	0,1	-
39	2322131.58	414662.44	Картометрический	0,1	-
40	2322094.95	414688.66	Картометрический	0,1	-
41	2322053.04	414681.27	Картометрический	0,1	-
42	2321983.51	414676.37	Картометрический	0,1	-
43	2321967.41	414659.13	Картометрический	0,1	-
44	2321852.47	414661.64	Картометрический	0,1	-
45	2321827.22	414683.27	Картометрический	0,1	-
46	2321776.65	414709.07	Картометрический	0,1	-
47	2321781.95	414758.19	Картометрический	0,1	-
48	2321695.72	414767.36	Картометрический	0,1	-
49	2321650.54	414775.87	Картометрический	0,1	-
50	2321641.98	414892.68	Картометрический	0,1	-
51	2321646.76	414936.84	Картометрический	0,1	-
52	2321636.28	414937.94	Картометрический	0,1	-
53	2321641.82	414938.37	Картометрический	0,1	-
54	2321641.82	414951.66	Картометрический	0,1	-
55	2321641.09	414972.33	Картометрический	0,1	-
56	2321642.57	414989.31	Картометрический	0,1	-

Раздел 2

Сведения о местоположении границ объекта

Обозначение характерных точек границ	Координаты, м		Метод определения координат характерной точки	Средняя квадратическая погрешность положения характерной точки (Mf), м	Описание обозначения точки на местности (при наличии)
	X	Y			
1	2	3	4	5	6
57	2321652.16	415004.81	Картометрический	0,1	-
1	2321650.69	415018.83	Картометрический	0,1	-
58	2322356.34	414828.15	Картометрический	0,1	-
59	2322355.39	414825.52	Картометрический	0,1	-
60	2322350.38	414827.08	Картометрический	0,1	-
61	2322352.10	414816.46	Картометрический	0,1	-
62	2322332.85	414763.35	Картометрический	0,1	-
63	2322317.00	414762.35	Картометрический	0,1	-
64	2322319.16	414747.97	Картометрический	0,1	-
65	2322311.94	414731.77	Картометрический	0,1	-
66	2322289.52	414701.99	Картометрический	0,1	-
67	2322197.05	414769.38	Картометрический	0,1	-
68	2322214.19	414942.48	Картометрический	0,1	-
69	2322216.00	414936.81	Картометрический	0,1	-
70	2322245.13	414910.33	Картометрический	0,1	-
71	2322321.70	414864.93	Картометрический	0,1	-
72	2322320.03	414848.55	Картометрический	0,1	-
58	2322356.34	414828.15	Картометрический	0,1	-
73	2322210.11	414972.79	Картометрический	0,1	-
74	2321848.31	415130.07	Картометрический	0,1	-
75	2321818.28	415108.00	Картометрический	0,1	-
76	2321756.38	415134.93	Картометрический	0,1	-
77	2321761.69	415140.01	Картометрический	0,1	-
78	2321778.87	415167.31	Картометрический	0,1	-
79	2321789.00	415214.12	Картометрический	0,1	-
80	2321789.28	415216.93	Картометрический	0,1	-
81	2321812.37	415326.66	Картометрический	0,1	-
82	2321820.54	415327.26	Картометрический	0,1	-
83	2321872.34	415327.20	Картометрический	0,1	-
84	2321837.82	415136.20	Картометрический	0,1	-

Раздел 2

Сведения о местоположении границ объекта

Обозначение характерных точек границ	Координаты, м		Метод определения координат характерной точки	Средняя квадратическая погрешность положения характерной точки (Mf), м	Описание обозначения точки на местности (при наличии)
	X	Y			
1	2	3	4	5	6
85	2322209.92	414974.67	Картометрический	0,1	-
73	2322210.11	414972.79	Картометрический	0,1	-

3. Сведения о характерных точках части (частей) границы объекта

Обозначение характерных точек границ	Координаты, м		Метод определения координат характерной точки	Средняя квадратическая погрешность положения характерной точки (Mf), м	Описание обозначения точки на местности (при наличии)
	X	Y			
1	2	3	4	5	6
-	-	-	-	-	-

Раздел 3

Сведения о местоположении измененных (уточненных) границ объекта

1. Система координат -

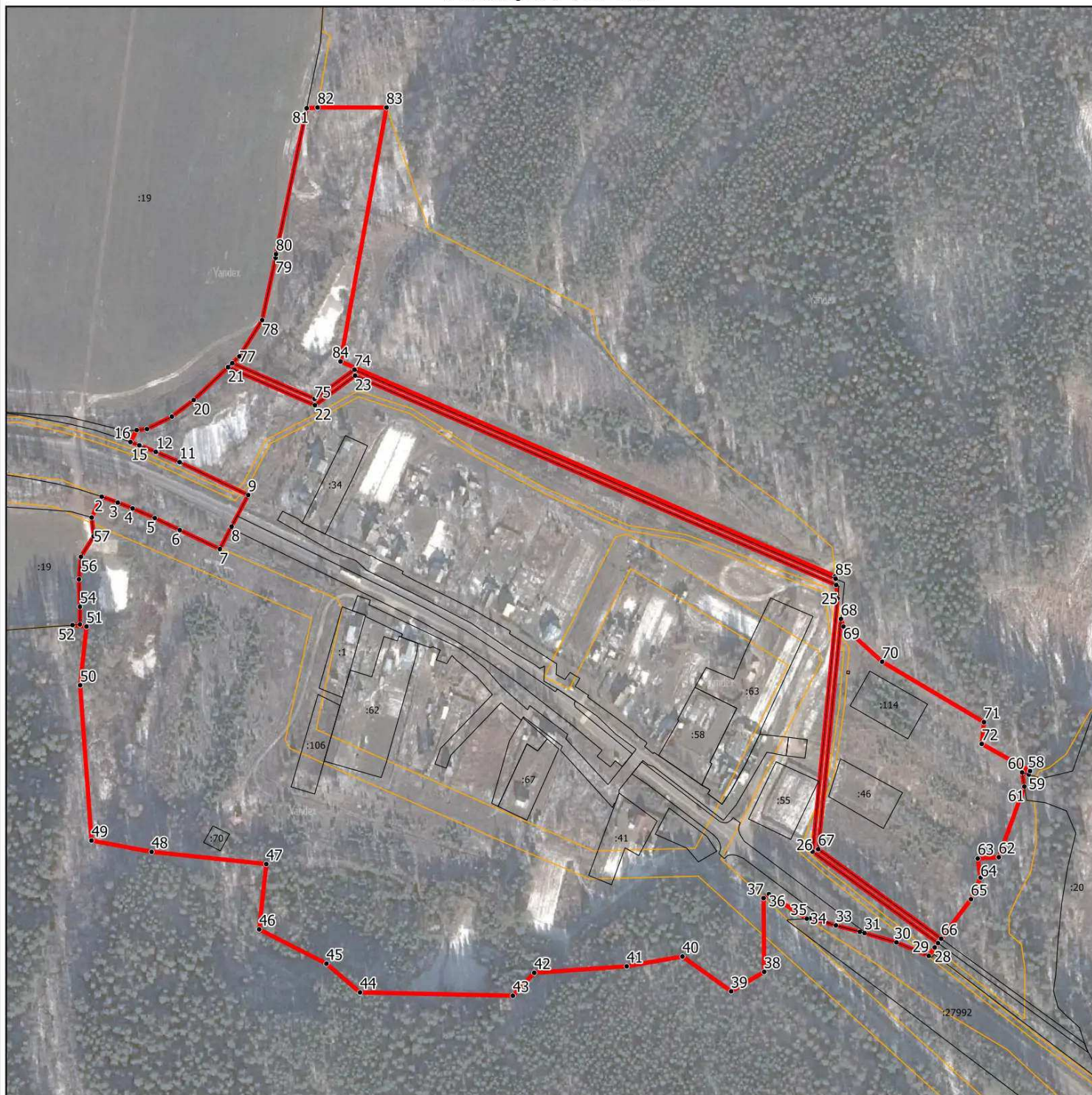
2. Сведения о характерных точках границ объекта

Обозначение характерных точек границ	Существующие координаты, м		Измененные (уточненные) координаты, м		Метод определения координат характерной точки	Средняя квадратическая погрешность положения характерной точки (Mf), м	Описание обозначения точки на местности (при наличии)
	X	Y	X	Y			
1	2	3	4	5	6	7	8
-	-	-	-	-	-	-	

3. Сведения о характерных точках части (частей) границы объекта

Обозначение характерных точек границ	Существующие координаты, м		Измененные (уточненные) координаты, м		Метод определения координат характерной точки	Средняя квадратическая погрешность положения характерной точки (Mf), м	Описание обозначения точки на местности (при наличии)
	X	Y	X	Y			
1	2	3	4	5	6	7	8
-	-	-	-	-	-	-	

Раздел 4
План границ объекта



Масштаб 1:4 000

Условные обозначения:

- - граница объекта, местоположение которого описано
- - границы муниципальных образований
- - границы зон с особыми условиями использования территорий
- - границы земельных участков по сведениям ЕГРН
- - поворотная точка границ объекта

Подпись _____ Дата « ____ » _____ 20__ г.

Место для оттиска печати лица, составившего описание местоположения границ объекта

ОПИСАНИЕ МЕСТОПОЛОЖЕНИЯ ГРАНИЦ

д. Тупицыно

(наименование объекта, местоположение границ которого описано (далее - объект))

Раздел 1

Сведения об объекте

№ п/п	Характеристики объекта	Описание характеристик
1	2	3
1.	Местоположение объекта	Московская область, городской округ Шатура
2.	Площадь объекта +/- величина погрешности определения площади (Р +/- Дельта Р)	151130 кв. м ± 136 кв. м
3.	Иные характеристики объекта	

Раздел 2

Сведения о местоположении границ объекта

1. Система координат МСК-50, зона 2

2. Сведения о характерных точках границ объекта

Обозначение характерных точек границ	Координаты, м		Метод определения координат характерной точки	Средняя квадратическая погрешность положения характерной точки (Мг), м	Описание обозначения точки на местности (при наличии)
	X	Y			
1	2	3	4	5	6
Участок 1					
1	2316388.86	425327.43	Картометрический	0,1	-
2	2316389.77	425233.52	Картометрический	0,1	-
3	2316411.65	425232.40	Картометрический	0,1	-
4	2316487.82	425232.94	Картометрический	0,1	-
5	2316488.82	425206.78	Картометрический	0,1	-
6	2316497.45	425207.02	Картометрический	0,1	-
7	2316498.24	425196.37	Картометрический	0,1	-
8	2316499.56	425182.38	Картометрический	0,1	-
9	2316501.11	425159.29	Картометрический	0,1	-
10	2316496.30	425112.56	Картометрический	0,1	-
11	2316496.67	425109.64	Картометрический	0,1	-
12	2316517.45	425108.51	Картометрический	0,1	-
13	2316518.90	425084.96	Картометрический	0,1	-
14	2316497.09	425080.68	Картометрический	0,1	-
15	2316491.49	425069.94	Картометрический	0,1	-
16	2316471.12	425064.00	Картометрический	0,1	-
17	2316474.82	425043.19	Картометрический	0,1	-
18	2316471.02	425038.72	Картометрический	0,1	-
19	2316469.49	425038.34	Картометрический	0,1	-
20	2316457.81	425044.52	Картометрический	0,1	-
21	2316445.08	425055.28	Картометрический	0,1	-
22	2316417.59	425115.97	Картометрический	0,1	-
23	2316401.20	425179.62	Картометрический	0,1	-
24	2316043.99	425163.20	Картометрический	0,1	-
25	2316037.81	425130.34	Картометрический	0,1	-
26	2316036.37	425123.73	Картометрический	0,1	-

Раздел 2

Сведения о местоположении границ объекта

Обозначение характерных точек границ	Координаты, м		Метод определения координат характерной точки	Средняя квадратическая погрешность положения характерной точки (Mf), м	Описание обозначения точки на местности (при наличии)
	X	Y			
1	2	3	4	5	6
27	2316034.91	425120.89	Картометрический	0,1	-
28	2316019.41	425124.29	Картометрический	0,1	-
29	2316004.66	425121.34	Картометрический	0,1	-
30	2315987.77	425117.68	Картометрический	0,1	-
31	2315964.45	425127.36	Картометрический	0,1	-
32	2315934.93	425141.91	Картометрический	0,1	-
33	2315898.13	425166.26	Картометрический	0,1	-
34	2315893.16	425171.85	Картометрический	0,1	-
35	2315891.91	425177.68	Картометрический	0,1	-
36	2315888.79	425192.17	Картометрический	0,1	-
37	2315887.05	425209.13	Картометрический	0,1	-
38	2315885.75	425221.71	Картометрический	0,1	-
39	2315879.91	425249.14	Картометрический	0,1	-
40	2315872.14	425252.58	Картометрический	0,1	-
41	2315850.44	425249.58	Картометрический	0,1	-
42	2315825.81	425246.59	Картометрический	0,1	-
43	2315807.46	425254.20	Картометрический	0,1	-
44	2315803.91	425259.09	Картометрический	0,1	-
45	2315801.00	425272.44	Картометрический	0,1	-
46	2315805.80	425286.52	Картометрический	0,1	-
47	2315819.65	425314.80	Картометрический	0,1	-
48	2315822.01	425318.07	Картометрический	0,1	-
49	2315858.98	425369.34	Картометрический	0,1	-
50	2315861.41	425372.70	Картометрический	0,1	-
51	2315871.07	425396.67	Картометрический	0,1	-
52	2315874.07	425407.67	Картометрический	0,1	-
53	2315875.55	425407.70	Картометрический	0,1	-
54	2316388.86	425417.75	Картометрический	0,1	-
1	2316388.86	425327.43	Картометрический	0,1	-

Раздел 2

Сведения о местоположении границ объекта

3. Сведения о характерных точках части (частей) границы объекта

Обозначение характерных точек границ	Координаты, м		Метод определения координат характерной точки	Средняя квадратическая погрешность положения характерной точки (M _t), м	Описание обозначения точки на местности (при наличии)
	X	Y			
1	2	3	4	5	6
-	-	-	-	-	-

Раздел 3

Сведения о местоположении измененных (уточненных) границ объекта

1. Система координат -

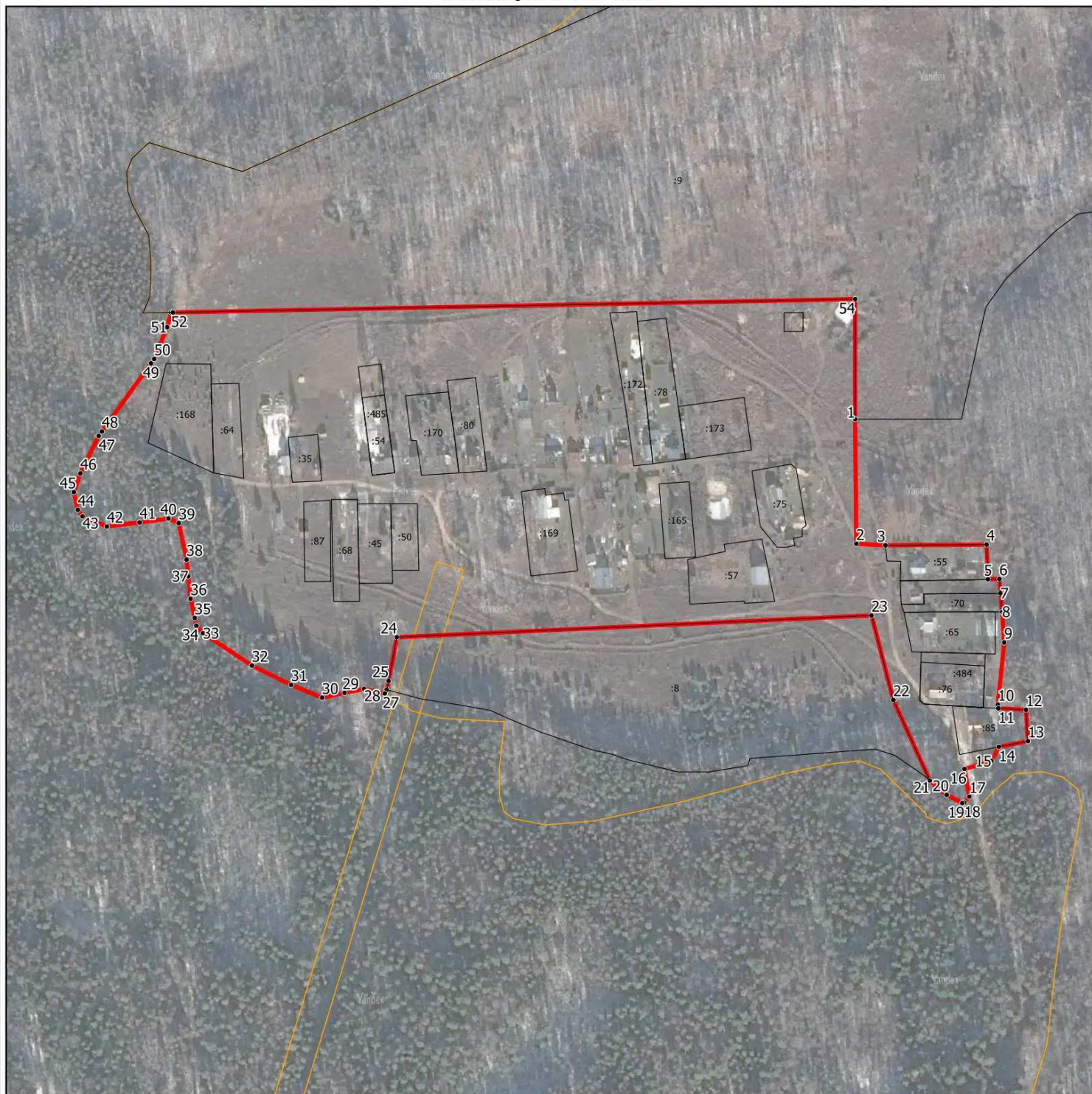
2. Сведения о характерных точках границ объекта

Обозначение характерных точек границ	Существующие координаты, м		Измененные (уточненные) координаты, м		Метод определения координат характерной точки	Средняя квадратическая погрешность положения характерной точки (Mf), м	Описание обозначения точки на местности (при наличии)
	X	Y	X	Y			
1	2	3	4	5	6	7	8
-	-	-	-	-	-	-	

3. Сведения о характерных точках части (частей) границы объекта

Обозначение характерных точек границ	Существующие координаты, м		Измененные (уточненные) координаты, м		Метод определения координат характерной точки	Средняя квадратическая погрешность положения характерной точки (Mf), м	Описание обозначения точки на местности (при наличии)
	X	Y	X	Y			
1	2	3	4	5	6	7	8
-	-	-	-	-	-	-	

Раздел 4
План границ объекта



Масштаб 1:4 000

Условные обозначения:

- - граница объекта, местоположение которого описано
- - границы муниципальных образований
- - границы зон с особыми условиями использования территорий
- - границы земельных участков по сведениям ЕГРН
- - поворотная точка границ объекта

Подпись _____ Дата « ____ » _____ 20__ г.

Место для оттиска печати лица, составившего описание местоположения границ объекта

ОПИСАНИЕ МЕСТОПОЛОЖЕНИЯ ГРАНИЦ

д. Тюшино

(наименование объекта, местоположение границ которого описано (далее - объект))

Раздел 1

Сведения об объекте

№ п/п	Характеристики объекта	Описание характеристик
1	2	3
1.	Местоположение объекта	Московская область, городской округ Шатура
2.	Площадь объекта +/- величина погрешности определения площади (Р +/- Дельта Р)	405707 кв. м ± 223 кв. м
3.	Иные характеристики объекта	

Раздел 2

Сведения о местоположении границ объекта

1. Система координат МСК-50, зона 2

2. Сведения о характерных точках границ объекта

Обозначение характерных точек границ	Координаты, м		Метод определения координат характерной точки	Средняя квадратическая погрешность положения характерной точки (Мг), м	Описание обозначения точки на местности (при наличии)
	X	Y			
1	2	3	4	5	6
Участок 1					
1	2316538.53	419109.12	Картометрический	0,1	-
2	2316481.07	419169.78	Картометрический	0,1	-
3	2316465.34	419275.60	Картометрический	0,1	-
4	2316522.62	419313.25	Картометрический	0,1	-
5	2316534.06	419327.98	Картометрический	0,1	-
6	2316789.41	419552.21	Картометрический	0,1	-
7	2316813.94	419548.94	Картометрический	0,1	-
8	2317318.56	419277.67	Картометрический	0,1	-
9	2317383.37	419242.41	Картометрический	0,1	-
10	2317400.82	419232.12	Картометрический	0,1	-
11	2317415.68	419225.62	Картометрический	0,1	-
12	2317472.26	419224.56	Картометрический	0,1	-
13	2317511.98	419270.81	Картометрический	0,1	-
14	2317522.53	419264.23	Картометрический	0,1	-
15	2317525.52	419265.82	Картометрический	0,1	-
16	2317525.71	419271.37	Картометрический	0,1	-
17	2317526.16	419271.85	Картометрический	0,1	-
18	2317529.19	419242.86	Картометрический	0,1	-
19	2317561.94	419147.94	Картометрический	0,1	-
20	2317578.30	419136.48	Картометрический	0,1	-
21	2317592.10	419132.53	Картометрический	0,1	-
22	2317612.69	419126.66	Картометрический	0,1	-
23	2317612.39	419126.33	Картометрический	0,1	-
24	2317606.22	419119.55	Картометрический	0,1	-
25	2317606.24	419119.55	Картометрический	0,1	-
26	2317588.72	419100.26	Картометрический	0,1	-

Раздел 2

Сведения о местоположении границ объекта

Обозначение характерных точек границ	Координаты, м		Метод определения координат характерной точки	Средняя квадратическая погрешность положения характерной точки (Mf), м	Описание обозначения точки на местности (при наличии)
	X	Y			
1	2	3	4	5	6
27	2317573.96	419084.00	Картометрический	0,1	-
28	2317574.12	419070.86	Картометрический	0,1	-
29	2317560.94	419028.17	Картометрический	0,1	-
30	2317550.06	419009.54	Картометрический	0,1	-
31	2317536.88	419004.88	Картометрический	0,1	-
32	2317515.16	419001.00	Картометрический	0,1	-
33	2317498.06	418996.34	Картометрический	0,1	-
34	2317480.22	418983.15	Картометрический	0,1	-
35	2317467.77	418986.25	Картометрический	0,1	-
36	2317445.28	418994.79	Картометрический	0,1	-
37	2317429.75	418995.38	Картометрический	0,1	-
38	2317425.10	418995.56	Картометрический	0,1	-
39	2317416.56	418990.91	Картометрический	0,1	-
40	2317407.25	418969.95	Картометрический	0,1	-
41	2317397.16	418942.01	Картометрический	0,1	-
42	2317393.30	418934.34	Картометрический	0,1	-
43	2317381.62	418910.95	Картометрический	0,1	-
44	2317368.44	418902.41	Картометрический	0,1	-
45	2317354.75	418904.78	Картометрический	0,1	-
46	2317345.22	418911.59	Картометрический	0,1	-
47	2317316.44	418967.91	Картометрический	0,1	-
48	2317122.47	419054.03	Картометрический	0,1	-
49	2317032.44	419094.01	Картометрический	0,1	-
50	2316877.77	419162.67	Картометрический	0,1	-
51	2316674.84	419074.30	Картометрический	0,1	-
52	2316645.84	419110.08	Картометрический	0,1	-
53	2316597.91	419169.22	Картометрический	0,1	-
54	2316588.56	419169.27	Картометрический	0,1	-
1	2316538.53	419109.12	Картометрический	0,1	-
55	2316566.81	418784.59	Картометрический	0,1	-

Раздел 2

Сведения о местоположении границ объекта

Обозначение характерных точек границ	Координаты, м		Метод определения координат характерной точки	Средняя квадратическая погрешность положения характерной точки (Mf), м	Описание обозначения точки на местности (при наличии)
	X	Y			
1	2	3	4	5	6
56	2316553.01	418771.79	Картометрический	0,1	-
57	2316550.42	418776.58	Картометрический	0,1	-
58	2316543.56	418781.92	Картометрический	0,1	-
59	2316525.99	418790.24	Картометрический	0,1	-
60	2316520.47	418792.85	Картометрический	0,1	-
61	2316505.08	418797.57	Картометрический	0,1	-
62	2316497.97	418798.09	Картометрический	0,1	-
63	2316491.46	418795.77	Картометрический	0,1	-
64	2316485.80	418791.18	Картометрический	0,1	-
65	2316481.61	418781.48	Картометрический	0,1	-
66	2316479.74	418774.84	Картометрический	0,1	-
67	2316443.79	418790.62	Картометрический	0,1	-
68	2316419.97	418747.47	Картометрический	0,1	-
69	2316466.26	418744.15	Картометрический	0,1	-
70	2316462.32	418738.14	Картометрический	0,1	-
71	2316448.75	418725.25	Картометрический	0,1	-
72	2316438.56	418719.78	Картометрический	0,1	-
73	2316432.88	418719.74	Картометрический	0,1	-
74	2316426.08	418721.10	Картометрический	0,1	-
75	2316404.68	418728.26	Картометрический	0,1	-
76	2316402.21	418720.01	Картометрический	0,1	-
77	2316354.31	418734.37	Картометрический	0,1	-
78	2316358.92	418749.74	Картометрический	0,1	-
79	2316321.16	418768.63	Картометрический	0,1	-
80	2316295.17	418784.93	Картометрический	0,1	-
81	2316292.85	418790.01	Картометрический	0,1	-
82	2316290.81	418798.52	Картометрический	0,1	-
83	2316293.00	418808.49	Картометрический	0,1	-
84	2316297.74	418821.03	Картометрический	0,1	-
85	2316352.06	418974.96	Картометрический	0,1	-

Раздел 2

Сведения о местоположении границ объекта

Обозначение характерных точек границ	Координаты, м		Метод определения координат характерной точки	Средняя квадратическая погрешность положения характерной точки (Mt), м	Описание обозначения точки на местности (при наличии)
	X	Y			
1	2	3	4	5	6
86	2316344.63	418981.71	Картометрический	0,1	-
87	2316339.49	418984.23	Картометрический	0,1	-
88	2316324.70	418984.71	Картометрический	0,1	-
89	2316318.60	418981.69	Картометрический	0,1	-
90	2316350.75	419057.93	Картометрический	0,1	-
91	2316412.44	419037.37	Картометрический	0,1	-
92	2316517.69	419002.28	Картометрический	0,1	-
93	2316566.81	418908.98	Картометрический	0,1	-
94	2316593.00	418859.88	Картометрический	0,1	-
95	2316606.09	418840.24	Картометрический	0,1	-
96	2316611.00	418822.23	Картометрический	0,1	-
97	2316596.25	418804.23	Картометрический	0,1	-
55	2316566.81	418784.59	Картометрический	0,1	-

3. Сведения о характерных точках части (частей) границы объекта

Обозначение характерных точек границ	Координаты, м		Метод определения координат характерной точки	Средняя квадратическая погрешность положения характерной точки (Mt), м	Описание обозначения точки на местности (при наличии)
	X	Y			
1	2	3	4	5	6
-	-	-	-	-	-

Раздел 3

Сведения о местоположении измененных (уточненных) границ объекта

1. Система координат -

2. Сведения о характерных точках границ объекта

Обозначение характерных точек границ	Существующие координаты, м		Измененные (уточненные) координаты, м		Метод определения координат характерной точки	Средняя квадратическая погрешность положения характерной точки (Mf), м	Описание обозначения точки на местности (при наличии)
	X	Y	X	Y			
1	2	3	4	5	6	7	8
-	-	-	-	-	-	-	

3. Сведения о характерных точках части (частей) границы объекта

Обозначение характерных точек границ	Существующие координаты, м		Измененные (уточненные) координаты, м		Метод определения координат характерной точки	Средняя квадратическая погрешность положения характерной точки (Mf), м	Описание обозначения точки на местности (при наличии)
	X	Y	X	Y			
1	2	3	4	5	6	7	8
-	-	-	-	-	-	-	

Раздел 4
План границ объекта



Масштаб 1:6 500

Условные обозначения:

- - граница объекта, местоположение которого описано
- - границы муниципальных образований
- - границы зон с особыми условиями использования территорий
- - границы земельных участков по сведениям ЕГРН
- - поворотная точка границ объекта

Подпись _____ Дата « ____ » _____ 20__ г.

Место для оттиска печати лица, составившего описание местоположения границ объекта

ОПИСАНИЕ МЕСТОПОЛОЖЕНИЯ ГРАНИЦ

д. Федеевская

(наименование объекта, местоположение границ которого описано (далее - объект))

Раздел 1

Сведения об объекте

№ п/п	Характеристики объекта	Описание характеристик
1	2	3
1.	Местоположение объекта	Московская область, городской округ Шатура
2.	Площадь объекта +/- величина погрешности определения площади (Р +/- Дельта Р)	295655 кв. м ± 190 кв. м
3.	Иные характеристики объекта	

Раздел 2

Сведения о местоположении границ объекта

1. Система координат МСК-50, зона 2

2. Сведения о характерных точках границ объекта

Обозначение характерных точек границ	Координаты, м		Метод определения координат характерной точки	Средняя квадратическая погрешность положения характерной точки (Мт), м	Описание обозначения точки на местности (при наличии)
	X	Y			
1	2	3	4	5	6
Участок 1					
1	2334873.86	425981.79	Картометрический	0,1	-
2	2334666.71	425897.37	Картометрический	0,1	-
3	2334656.89	425641.68	Картометрический	0,1	-
4	2334712.99	425628.98	Картометрический	0,1	-
5	2334760.61	425604.64	Картометрический	0,1	-
6	2334795.55	425579.24	Картометрический	0,1	-
7	2334793.41	425518.92	Картометрический	0,1	-
8	2334815.64	425504.10	Картометрический	0,1	-
9	2335000.20	425515.82	Картометрический	0,1	-
10	2335016.37	425371.65	Картометрический	0,1	-
11	2335025.46	425369.23	Картометрический	0,1	-
12	2335032.50	425365.35	Картометрический	0,1	-
13	2335038.42	425362.04	Картометрический	0,1	-
14	2335050.31	425355.40	Картометрический	0,1	-
15	2335062.20	425348.77	Картометрический	0,1	-
16	2335073.74	425342.33	Картометрический	0,1	-
17	2335071.81	425359.45	Картометрический	0,1	-
18	2335078.22	425358.28	Картометрический	0,1	-
19	2335078.57	425358.22	Картометрический	0,1	-
20	2335106.57	425354.15	Картометрический	0,1	-
21	2335106.77	425354.12	Картометрический	0,1	-
22	2335206.78	425341.65	Картометрический	0,1	-
23	2335240.76	425337.59	Картометрический	0,1	-
24	2335264.50	425344.82	Картометрический	0,1	-
25	2335279.11	425349.27	Картометрический	0,1	-
26	2335287.90	425352.07	Картометрический	0,1	-

Раздел 2

Сведения о местоположении границ объекта

Обозначение характерных точек границ	Координаты, м		Метод определения координат характерной точки	Средняя квадратическая погрешность положения характерной точки (Mf), м	Описание обозначения точки на местности (при наличии)
	X	Y			
1	2	3	4	5	6
27	2335324.49	425347.64	Картометрический	0,1	-
28	2335330.87	425346.90	Картометрический	0,1	-
29	2335240.17	425411.23	Картометрический	0,1	-
30	2335259.64	425447.75	Картометрический	0,1	-
31	2335286.42	425457.49	Картометрический	0,1	-
32	2335296.41	425471.87	Картометрический	0,1	-
33	2335296.31	425493.85	Картометрический	0,1	-
34	2335283.98	425506.18	Картометрический	0,1	-
35	2335303.46	425519.56	Картометрический	0,1	-
36	2335318.07	425520.78	Картометрический	0,1	-
37	2335332.67	425479.40	Картометрический	0,1	-
38	2335365.72	425468.77	Картометрический	0,1	-
39	2335392.71	425455.95	Картометрический	0,1	-
40	2335395.04	425537.46	Картометрический	0,1	-
41	2335496.92	425540.92	Картометрический	0,1	-
42	2335503.22	425545.18	Картометрический	0,1	-
43	2335358.43	425651.08	Картометрический	0,1	-
44	2335124.58	425821.09	Картометрический	0,1	-
45	2335076.53	425968.80	Картометрический	0,1	-
46	2334974.38	425974.66	Картометрический	0,1	-
47	2334976.83	425964.56	Картометрический	0,1	-
48	2334965.23	425961.48	Картометрический	0,1	-
49	2334954.60	425958.65	Картометрический	0,1	-
50	2334943.97	425955.82	Картометрический	0,1	-
51	2334932.37	425952.73	Картометрический	0,1	-
52	2334928.84	425967.23	Картометрический	0,1	-
53	2334918.70	425965.93	Картометрический	0,1	-
54	2334897.64	425959.20	Картометрический	0,1	-
55	2334892.65	425968.54	Картометрический	0,1	-
56	2334874.02	425964.36	Картометрический	0,1	-

Раздел 2

Сведения о местоположении границ объекта

Обозначение характерных точек границ	Координаты, м		Метод определения координат характерной точки	Средняя квадратическая погрешность положения характерной точки (Mf), м	Описание обозначения точки на местности (при наличии)
	X	Y			
1	2	3	4	5	6
57	2334873.32	425963.49	Картометрический	0,1	-
1	2334873.86	425981.79	Картометрический	0,1	-
58	2334873.74	425951.56	Картометрический	0,1	-
59	2334872.96	425951.31	Картометрический	0,1	-
60	2334873.06	425954.72	Картометрический	0,1	-
58	2334873.74	425951.56	Картометрический	0,1	-

3. Сведения о характерных точках части (частей) границы объекта

Обозначение характерных точек границ	Координаты, м		Метод определения координат характерной точки	Средняя квадратическая погрешность положения характерной точки (Mf), м	Описание обозначения точки на местности (при наличии)
	X	Y			
1	2	3	4	5	6
-	-	-	-	-	-

Раздел 3

Сведения о местоположении измененных (уточненных) границ объекта

1. Система координат -

2. Сведения о характерных точках границ объекта

Обозначение характерных точек границ	Существующие координаты, м		Измененные (уточненные) координаты, м		Метод определения координат характерной точки	Средняя квадратическая погрешность положения характерной точки (Mf), м	Описание обозначения точки на местности (при наличии)
	X	Y	X	Y			
1	2	3	4	5	6	7	8
-	-	-	-	-	-	-	

3. Сведения о характерных точках части (частей) границы объекта






Обозначение характерных точек границ	Существующие координаты, м		Измененные (уточненные) координаты, м		Метод определения координат характерной точки	Средняя квадратическая погрешность положения характерной точки (Mf), м	Описание обозначения точки на местности (при наличии)
	X	Y	X	Y			
1	2	3	4	5	6	7	8
-	-	-	-	-	-	-	

Раздел 4
План границ объекта



Масштаб 1:4 500

Условные обозначения:

-  - граница объекта, местоположение которого описано
-  - границы муниципальных образований
-  - границы зон с особыми условиями использования территорий
-  - границы земельных участков по сведениям ЕГРН
-  - поворотная точка границ объекта

Подпись _____ Дата « _____ » _____ 20__ г.

Место для оттиска печати лица, составившего описание местоположения границ объекта

ОПИСАНИЕ МЕСТОПОЛОЖЕНИЯ ГРАНИЦ

д. Фединская

(наименование объекта, местоположение границ которого описано (далее - объект))

Раздел 1

Сведения об объекте

№ п/п	Характеристики объекта	Описание характеристик
1	2	3
1.	Местоположение объекта	Московская область, городской округ Шатура
2.	Площадь объекта +/- величина погрешности определения площади (Р +/- Дельта Р)	55832 кв. м ± 83 кв. м
3.	Иные характеристики объекта	

Раздел 2

Сведения о местоположении границ объекта

1. Система координат МСК-50, зона 2

2. Сведения о характерных точках границ объекта

Обозначение характерных точек границ	Координаты, м		Метод определения координат характерной точки	Средняя квадратическая погрешность положения характерной точки (Мг), м	Описание обозначения точки на местности (при наличии)
	X	Y			
1	2	3	4	5	6
Участок 1					
1	2328874.81	432922.82	Картометрический	0,1	-
2	2328874.84	432922.82	Картометрический	0,1	-
3	2328882.61	432915.97	Картометрический	0,1	-
4	2328829.03	432850.11	Картометрический	0,1	-
5	2328725.79	432713.20	Картометрический	0,1	-
6	2328682.17	432683.21	Картометрический	0,1	-
7	2328676.18	432665.77	Картометрический	0,1	-
8	2328570.18	432629.15	Картометрический	0,1	-
9	2328501.04	432606.84	Картометрический	0,1	-
10	2328501.17	432607.07	Картометрический	0,1	-
11	2328550.99	432692.31	Картометрический	0,1	-
12	2328547.58	432716.44	Картометрический	0,1	-
13	2328516.47	432770.34	Картометрический	0,1	-
14	2328521.50	432830.89	Картометрический	0,1	-
15	2328550.30	432915.99	Картометрический	0,1	-
16	2328552.72	432952.33	Картометрический	0,1	-
17	2328674.75	432881.78	Картометрический	0,1	-
18	2328711.49	432852.15	Картометрический	0,1	-
19	2328720.29	432867.42	Картометрический	0,1	-
20	2328799.50	432824.97	Картометрический	0,1	-
1	2328874.81	432922.82	Картометрический	0,1	-

Раздел 2

Сведения о местоположении границ объекта

3. Сведения о характерных точках части (частей) границы объекта

Обозначение характерных точек границ	Координаты, м		Метод определения координат характерной точки	Средняя квадратическая погрешность положения характерной точки (M _t), м	Описание обозначения точки на местности (при наличии)
	X	Y			
1	2	3	4	5	6
-	-	-	-	-	-

Раздел 3

Сведения о местоположении измененных (уточненных) границ объекта

1. Система координат -

2. Сведения о характерных точках границ объекта

Обозначение характерных точек границ	Существующие координаты, м		Измененные (уточненные) координаты, м		Метод определения координат характерной точки	Средняя квадратическая погрешность положения характерной точки (Mf), м	Описание обозначения точки на местности (при наличии)
	X	Y	X	Y			
1	2	3	4	5	6	7	8
-	-	-	-	-	-	-	

3. Сведения о характерных точках части (частей) границы объекта

Обозначение характерных точек границ	Существующие координаты, м		Измененные (уточненные) координаты, м		Метод определения координат характерной точки	Средняя квадратическая погрешность положения характерной точки (Mf), м	Описание обозначения точки на местности (при наличии)
	X	Y	X	Y			
1	2	3	4	5	6	7	8
-	-	-	-	-	-	-	

Раздел 4
План границ объекта



Масштаб 1:2 000

Условные обозначения:

- - граница объекта, местоположение которого описано
- - границы муниципальных образований
- - границы зон с особыми условиями использования территорий
- - границы земельных участков по сведениям ЕГРН
- - поворотная точка границ объекта

Подпись _____ Дата « ____ » _____ 20__ г.

Место для оттиска печати лица, составившего описание местоположения границ объекта

ОПИСАНИЕ МЕСТОПОЛОЖЕНИЯ ГРАНИЦ

д. Фёдоровская

(наименование объекта, местоположение границ которого описано (далее - объект))

Раздел 1

Сведения об объекте

№ п/п	Характеристики объекта	Описание характеристик
1	2	3
1.	Местоположение объекта	Московская область, городской округ Шатура
2.	Площадь объекта +/- величина погрешности определения площади (Р +/- Дельта Р)	185141 кв. м ± 151 кв. м
3.	Иные характеристики объекта	

Раздел 2

Сведения о местоположении границ объекта

1. Система координат МСК-50, зона 2

2. Сведения о характерных точках границ объекта

Обозначение характерных точек границ	Координаты, м		Метод определения координат характерной точки	Средняя квадратическая погрешность положения характерной точки (Мг), м	Описание обозначения точки на местности (при наличии)
	X	Y			
1	2	3	4	5	6
Участок 1					
1	2332347.60	418665.40	Картометрический	0,1	-
2	2332436.71	418655.23	Картометрический	0,1	-
3	2332508.57	418645.33	Картометрический	0,1	-
4	2332544.69	418641.13	Картометрический	0,1	-
5	2332562.99	418631.97	Картометрический	0,1	-
6	2332568.91	418635.37	Картометрический	0,1	-
7	2332572.14	418651.38	Картометрический	0,1	-
8	2332581.36	418663.73	Картометрический	0,1	-
9	2332597.32	418669.80	Картометрический	0,1	-
10	2332597.52	418670.16	Картометрический	0,1	-
11	2332599.26	418670.20	Картометрический	0,1	-
12	2332593.40	418627.61	Картометрический	0,1	-
13	2332593.75	418600.82	Картометрический	0,1	-
14	2332615.47	418597.79	Картометрический	0,1	-
15	2332615.42	418596.79	Картометрический	0,1	-
16	2332614.54	418588.67	Картометрический	0,1	-
17	2332615.46	418586.73	Картометрический	0,1	-
18	2332661.70	418581.59	Картометрический	0,1	-
19	2332661.07	418575.20	Картометрический	0,1	-
20	2332682.94	418573.63	Картометрический	0,1	-
21	2332707.66	418572.00	Картометрический	0,1	-
22	2332708.24	418576.41	Картометрический	0,1	-
23	2332791.98	418567.08	Картометрический	0,1	-
24	2332788.57	418541.93	Картометрический	0,1	-
25	2332806.95	418539.45	Картометрический	0,1	-
26	2332806.80	418538.20	Картометрический	0,1	-

Раздел 2

Сведения о местоположении границ объекта

Обозначение характерных точек границ	Координаты, м		Метод определения координат характерной точки	Средняя квадратическая погрешность положения характерной точки (Mf), м	Описание обозначения точки на местности (при наличии)
	X	Y			
1	2	3	4	5	6
27	2332827.26	418536.25	Картометрический	0,1	-
28	2332827.43	418537.55	Картометрический	0,1	-
29	2332845.42	418536.13	Картометрический	0,1	-
30	2332849.83	418535.12	Картометрический	0,1	-
31	2333036.35	418525.73	Картометрический	0,1	-
32	2333083.15	418523.37	Картометрический	0,1	-
33	2333087.11	418589.94	Картометрический	0,1	-
34	2333105.99	418587.57	Картометрический	0,1	-
35	2333111.98	418635.19	Картометрический	0,1	-
36	2333089.97	418637.96	Картометрический	0,1	-
37	2333090.13	418640.60	Картометрический	0,1	-
38	2333135.68	418639.57	Картометрический	0,1	-
39	2333135.90	418650.87	Картометрический	0,1	-
40	2333147.81	418793.93	Картометрический	0,1	-
41	2332926.00	418813.96	Картометрический	0,1	-
42	2332906.97	418815.27	Картометрический	0,1	-
43	2332680.20	418837.15	Картометрический	0,1	-
44	2332645.72	418820.34	Картометрический	0,1	-
45	2332624.62	418787.29	Картометрический	0,1	-
46	2332615.17	418791.08	Картометрический	0,1	-
47	2332612.39	418804.08	Картометрический	0,1	-
48	2332594.66	418820.38	Картометрический	0,1	-
49	2332481.61	418839.84	Картометрический	0,1	-
50	2332462.10	418838.55	Картометрический	0,1	-
51	2332446.82	418838.06	Картометрический	0,1	-
52	2332434.60	418838.36	Картометрический	0,1	-
53	2332387.18	418839.16	Картометрический	0,1	-
54	2332370.26	418852.44	Картометрический	0,1	-
55	2332366.64	418853.58	Картометрический	0,1	-
56	2332352.79	418743.45	Картометрический	0,1	-

Раздел 2

Сведения о местоположении границ объекта

Обозначение характерных точек границ	Координаты, м		Метод определения координат характерной точки	Средняя квадратическая погрешность положения характерной точки (Mf), м	Описание обозначения точки на местности (при наличии)
	X	Y			
1	2	3	4	5	6
1	2332347.60	418665.40	Картометрический	0,1	-

3. Сведения о характерных точках части (частей) границы объекта

Обозначение характерных точек границ	Координаты, м		Метод определения координат характерной точки	Средняя квадратическая погрешность положения характерной точки (Mf), м	Описание обозначения точки на местности (при наличии)
	X	Y			
1	2	3	4	5	6
-	-	-	-	-	-

Раздел 3

Сведения о местоположении измененных (уточненных) границ объекта

1. Система координат -

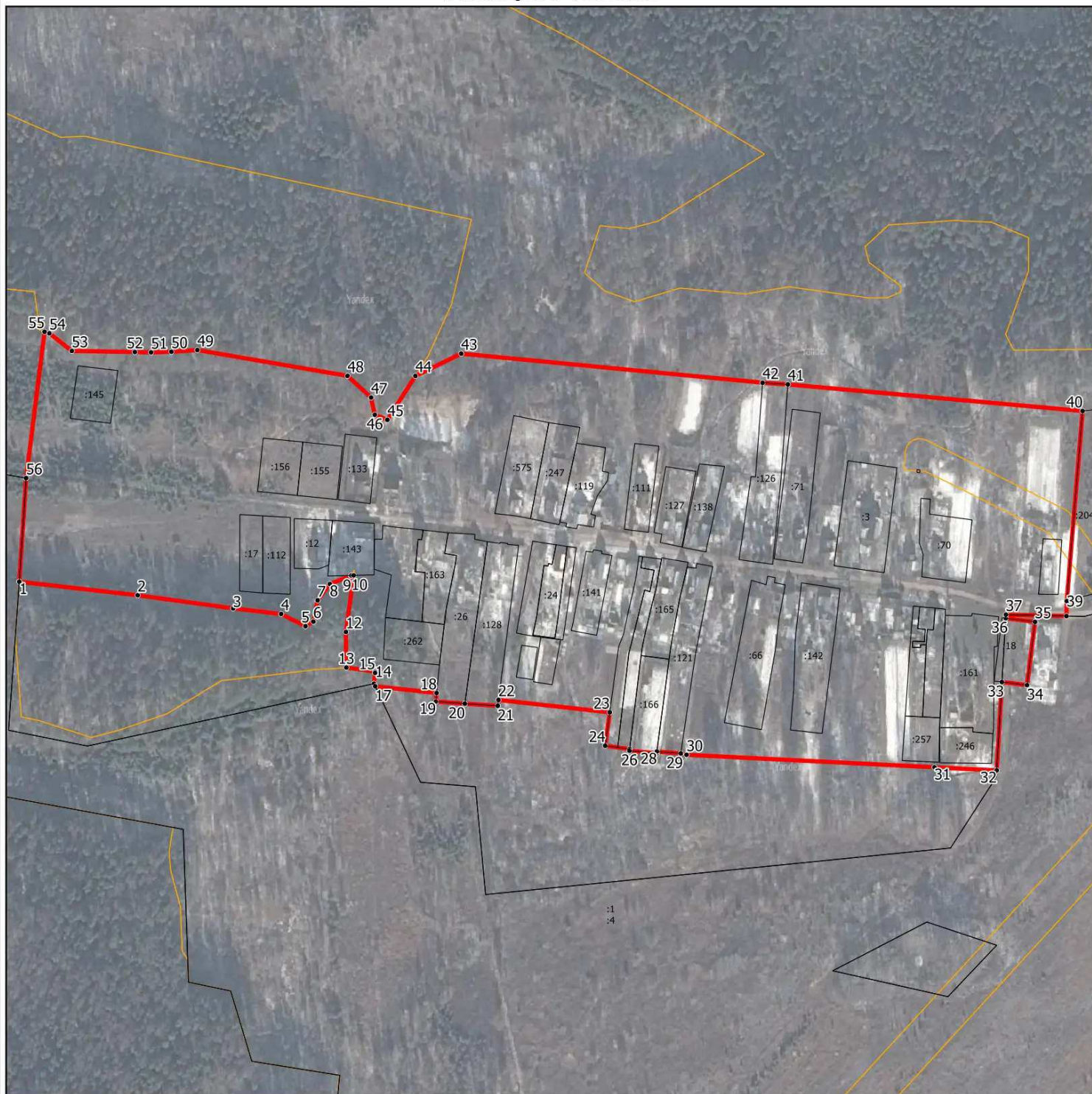
2. Сведения о характерных точках границ объекта

Обозначение характерных точек границ	Существующие координаты, м		Измененные (уточненные) координаты, м		Метод определения координат характерной точки	Средняя квадратическая погрешность положения характерной точки (Mf), м	Описание обозначения точки на местности (при наличии)
	X	Y	X	Y			
1	2	3	4	5	6	7	8
-	-	-	-	-	-	-	

3. Сведения о характерных точках части (частей) границы объекта

Обозначение характерных точек границ	Существующие координаты, м		Измененные (уточненные) координаты, м		Метод определения координат характерной точки	Средняя квадратическая погрешность положения характерной точки (Mf), м	Описание обозначения точки на местности (при наличии)
	X	Y	X	Y			
1	2	3	4	5	6	7	8
-	-	-	-	-	-	-	

Раздел 4
План границ объекта



Масштаб 1:4 000

Условные обозначения:

- - граница объекта, местоположение которого описано
- - границы муниципальных образований
- - границы зон с особыми условиями использования территорий
- - границы земельных участков по сведениям ЕГРН
- - поворотная точка границ объекта

Подпись _____ Дата « ____ » _____ 20__ г.

Место для оттиска печати лица, составившего описание местоположения границ объекта

ОПИСАНИЕ МЕСТОПОЛОЖЕНИЯ ГРАНИЦ

д. Филимакино

(наименование объекта, местоположение границ которого описано (далее - объект))

Раздел 1

Сведения об объекте

№ п/п	Характеристики объекта	Описание характеристик
1	2	3
1.	Местоположение объекта	Московская область, городской округ Шатура
2.	Площадь объекта +/- величина погрешности определения площади (Р +/- Дельта Р)	587453 кв. м ± 268 кв. м
3.	Иные характеристики объекта	

Раздел 2

Сведения о местоположении границ объекта

1. Система координат МСК-50, зона 2

2. Сведения о характерных точках границ объекта

Обозначение характерных точек границ	Координаты, м		Метод определения координат характерной точки	Средняя квадратическая погрешность положения характерной точки (Мг), м	Описание обозначения точки на местности (при наличии)
	X	Y			
1	2	3	4	5	6
Участок 1					
1	2351780.75	417493.44	Картометрический	0,1	-
2	2351583.57	417442.77	Картометрический	0,1	-
3	2351632.38	417222.30	Картометрический	0,1	-
4	2351680.75	417012.05	Картометрический	0,1	-
5	2351681.68	417004.23	Картометрический	0,1	-
6	2351727.53	417014.47	Картометрический	0,1	-
7	2351763.73	417022.17	Картометрический	0,1	-
8	2351763.78	417021.94	Картометрический	0,1	-
9	2351791.46	417027.82	Картометрический	0,1	-
10	2351791.29	417028.53	Картометрический	0,1	-
11	2351814.54	417034.56	Картометрический	0,1	-
12	2351814.61	417034.57	Картометрический	0,1	-
13	2351846.35	417042.56	Картометрический	0,1	-
14	2351847.45	417039.53	Картометрический	0,1	-
15	2351862.87	417043.82	Картометрический	0,1	-
16	2351867.59	417044.86	Картометрический	0,1	-
17	2351871.88	417045.80	Картометрический	0,1	-
18	2351876.28	417046.77	Картометрический	0,1	-
19	2351875.26	417049.81	Картометрический	0,1	-
20	2351881.71	417051.42	Картометрический	0,1	-
21	2351882.92	417048.27	Картометрический	0,1	-
22	2351903.27	417053.83	Картометрический	0,1	-
23	2351908.63	417055.46	Картометрический	0,1	-
24	2351913.36	417056.67	Картометрический	0,1	-
25	2351915.87	417057.42	Картометрический	0,1	-
26	2351916.67	417055.58	Картометрический	0,1	-

Раздел 2

Сведения о местоположении границ объекта

Обозначение характерных точек границ	Координаты, м		Метод определения координат характерной точки	Средняя квадратическая погрешность положения характерной точки (Mf), м	Описание обозначения точки на местности (при наличии)
	X	Y			
1	2	3	4	5	6
27	2351958.93	417068.64	Картометрический	0,1	-
28	2351962.82	417069.97	Картометрический	0,1	-
29	2351961.18	417074.19	Картометрический	0,1	-
30	2351969.39	417077.58	Картометрический	0,1	-
31	2351976.64	417080.57	Картометрический	0,1	-
32	2351978.85	417081.48	Картометрический	0,1	-
33	2351979.88	417079.41	Картометрический	0,1	-
34	2352000.48	417087.65	Картометрический	0,1	-
35	2351999.86	417089.07	Картометрический	0,1	-
36	2352028.29	417101.77	Картометрический	0,1	-
37	2352032.14	417092.99	Картометрический	0,1	-
38	2352022.82	417089.45	Картометрический	0,1	-
39	2352022.28	417088.21	Картометрический	0,1	-
40	2352024.53	417078.97	Картометрический	0,1	-
41	2352034.32	417082.58	Картометрический	0,1	-
42	2352006.53	417070.40	Картометрический	0,1	-
43	2352004.48	417074.96	Картометрический	0,1	-
44	2352001.12	417073.48	Картометрический	0,1	-
45	2352000.80	417073.35	Картометрический	0,1	-
46	2351985.87	417068.03	Картометрический	0,1	-
47	2351960.58	417058.42	Картометрический	0,1	-
48	2351960.40	417058.35	Картометрический	0,1	-
49	2351937.26	417050.60	Картометрический	0,1	-
50	2351936.98	417050.52	Картометрический	0,1	-
51	2351903.95	417041.52	Картометрический	0,1	-
52	2351903.85	417041.49	Картометрический	0,1	-
53	2351872.75	417033.72	Картометрический	0,1	-
54	2351874.14	417028.92	Картометрический	0,1	-
55	2351869.84	417027.85	Картометрический	0,1	-
56	2351852.39	417023.46	Картометрический	0,1	-

Раздел 2

Сведения о местоположении границ объекта

Обозначение характерных точек границ	Координаты, м		Метод определения координат характерной точки	Средняя квадратическая погрешность положения характерной точки (Mf), м	Описание обозначения точки на местности (при наличии)
	X	Y			
1	2	3	4	5	6
57	2351849.66	417023.02	Картометрический	0,1	-
58	2351849.68	417022.77	Картометрический	0,1	-
59	2351821.98	417015.81	Картометрический	0,1	-
60	2351821.73	417018.66	Картометрический	0,1	-
61	2351794.78	417015.74	Картометрический	0,1	-
62	2351795.52	417008.97	Картометрический	0,1	-
63	2351785.21	417006.30	Картометрический	0,1	-
64	2351784.78	417006.20	Картометрический	0,1	-
65	2351757.65	417000.43	Картометрический	0,1	-
66	2351756.09	417004.17	Картометрический	0,1	-
67	2351732.21	416998.55	Картометрический	0,1	-
68	2351732.50	416995.08	Картометрический	0,1	-
69	2351731.60	416994.89	Картометрический	0,1	-
70	2351731.42	416994.85	Картометрический	0,1	-
71	2351713.53	416991.39	Картометрический	0,1	-
72	2351713.09	416995.75	Картометрический	0,1	-
73	2351693.75	416992.34	Картометрический	0,1	-
74	2351694.16	416987.63	Картометрический	0,1	-
75	2351683.89	416985.64	Картометрический	0,1	-
76	2351712.68	416742.99	Картометрический	0,1	-
77	2351795.07	416735.89	Картометрический	0,1	-
78	2351846.12	416714.02	Картометрический	0,1	-
79	2352206.43	416694.09	Картометрический	0,1	-
80	2352162.47	416990.03	Картометрический	0,1	-
81	2352626.28	417258.56	Картометрический	0,1	-
82	2352617.05	417295.72	Картометрический	0,1	-
83	2352593.44	417357.14	Картометрический	0,1	-
84	2352569.19	417392.56	Картометрический	0,1	-
85	2352551.89	417417.06	Картометрический	0,1	-
86	2352735.39	417526.07	Картометрический	0,1	-

Раздел 2

Сведения о местоположении границ объекта

Обозначение характерных точек границ	Координаты, м		Метод определения координат характерной точки	Средняя квадратическая погрешность положения характерной точки (Mf), м	Описание обозначения точки на местности (при наличии)
	X	Y			
1	2	3	4	5	6
87	2352743.75	417532.15	Картометрический	0,1	-
88	2352795.68	417562.20	Картометрический	0,1	-
89	2352780.43	417588.55	Картометрический	0,1	-
90	2352715.53	417603.14	Картометрический	0,1	-
91	2352259.73	417516.62	Картометрический	0,1	-
92	2352038.91	417389.42	Картометрический	0,1	-
93	2351970.35	417553.50	Картометрический	0,1	-
1	2351780.75	417493.44	Картометрический	0,1	-

3. Сведения о характерных точках части (частей) границы объекта

Обозначение характерных точек границ	Координаты, м		Метод определения координат характерной точки	Средняя квадратическая погрешность положения характерной точки (Mf), м	Описание обозначения точки на местности (при наличии)
	X	Y			
1	2	3	4	5	6
-	-	-	-	-	-

Раздел 3

Сведения о местоположении измененных (уточненных) границ объекта

1. Система координат -

2. Сведения о характерных точках границ объекта

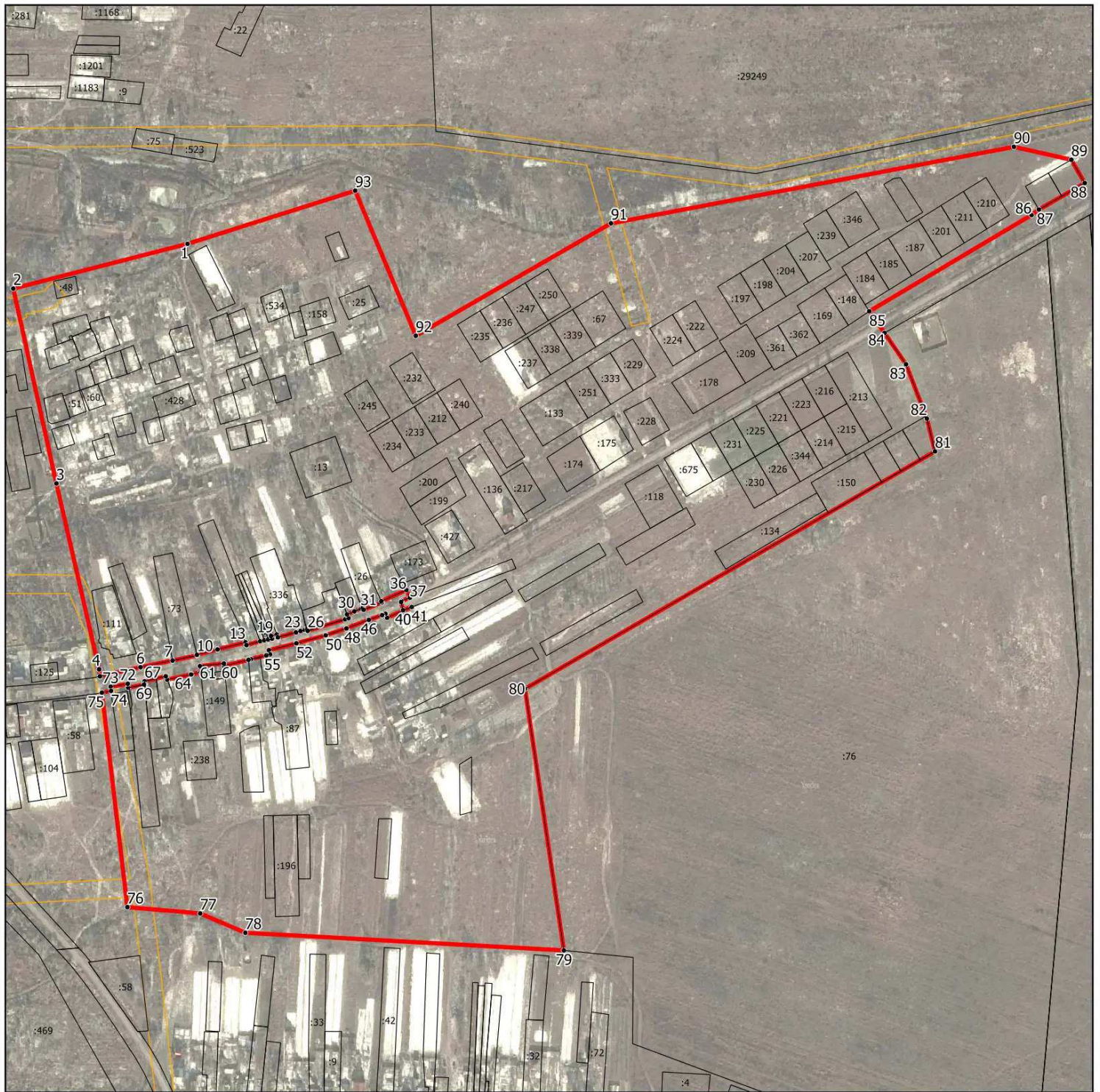
Обозначение характерных точек границ	Существующие координаты, м		Измененные (уточненные) координаты, м		Метод определения координат характерной точки	Средняя квадратическая погрешность положения характерной точки (Mf), м	Описание обозначения точки на местности (при наличии)
	X	Y	X	Y			
1	2	3	4	5	6	7	8
-	-	-	-	-	-	-	

3. Сведения о характерных точках части (частей) границы объекта

Обозначение характерных точек границ	Существующие координаты, м		Измененные (уточненные) координаты, м		Метод определения координат характерной точки	Средняя квадратическая погрешность положения характерной точки (Mf), м	Описание обозначения точки на местности (при наличии)
	X	Y	X	Y			
1	2	3	4	5	6	7	8
-	-	-	-	-	-	-	

Раздел 4

План границ объекта



Масштаб 1:6 000

Условные обозначения:

- - граница объекта, местоположение которого описано
- - границы муниципальных образований
- - границы зон с особыми условиями использования территорий
- - границы земельных участков по сведениям ЕГРН
- - поворотная точка границ объекта

Подпись _____ Дата « ____ » _____ 20__ г.

Место для оттиска печати лица, составившего описание местоположения границ объекта

ОПИСАНИЕ МЕСТОПОЛОЖЕНИЯ ГРАНИЦ

д. Филинская

(наименование объекта, местоположение границ которого описано (далее - объект))

Раздел 1

Сведения об объекте

№ п/п	Характеристики объекта	Описание характеристик
1	2	3
1.	Местоположение объекта	Московская область, городской округ Шатура
2.	Площадь объекта +/- величина погрешности определения площади (Р +/- Дельта Р)	355062 кв. м ± 209 кв. м
3.	Иные характеристики объекта	

Раздел 2

Сведения о местоположении границ объекта

1. Система координат МСК-50, зона 2

2. Сведения о характерных точках границ объекта

Обозначение характерных точек границ	Координаты, м		Метод определения координат характерной точки	Средняя квадратическая погрешность положения характерной точки (Мт), м	Описание обозначения точки на местности (при наличии)
	X	Y			
1	2	3	4	5	6
Участок 1					
1	2341497.91	426588.50	Картометрический	0,1	-
2	2341507.80	426601.73	Картометрический	0,1	-
3	2341500.11	426597.84	Картометрический	0,1	-
4	2341489.99	426593.05	Картометрический	0,1	-
5	2341489.32	426592.71	Картометрический	0,1	-
6	2341484.52	426590.19	Картометрический	0,1	-
7	2341467.48	426588.61	Картометрический	0,1	-
8	2341588.77	426720.11	Картометрический	0,1	-
9	2341653.50	426787.24	Картометрический	0,1	-
10	2341701.23	426801.51	Картометрический	0,1	-
11	2341819.34	426802.38	Картометрический	0,1	-
12	2341819.23	426817.22	Картометрический	0,1	-
13	2341815.46	426825.52	Картометрический	0,1	-
14	2341816.19	426851.50	Картометрический	0,1	-
15	2341809.38	426851.39	Картометрический	0,1	-
16	2341828.80	426882.87	Картометрический	0,1	-
17	2341871.78	426984.44	Картометрический	0,1	-
18	2341911.37	427044.73	Картометрический	0,1	-
19	2341973.67	427073.98	Картометрический	0,1	-
20	2342026.21	427069.40	Картометрический	0,1	-
21	2342045.08	427049.53	Картометрический	0,1	-
22	2342065.42	427010.85	Картометрический	0,1	-
23	2342087.96	427003.53	Картометрический	0,1	-
24	2342119.08	427022.55	Картометрический	0,1	-
25	2342142.69	427042.76	Картометрический	0,1	-
26	2342199.09	427053.74	Картометрический	0,1	-

Раздел 2

Сведения о местоположении границ объекта

Обозначение характерных точек границ	Координаты, м		Метод определения координат характерной точки	Средняя квадратическая погрешность положения характерной точки (Mf), м	Описание обозначения точки на местности (при наличии)
	X	Y			
1	2	3	4	5	6
27	2342394.38	426998.34	Картометрический	0,1	-
28	2342497.11	426971.53	Картометрический	0,1	-
29	2342501.10	426935.31	Картометрический	0,1	-
30	2342502.68	426890.35	Картометрический	0,1	-
31	2342509.16	426859.10	Картометрический	0,1	-
32	2342551.77	426846.95	Картометрический	0,1	-
33	2342614.35	426836.13	Картометрический	0,1	-
34	2342663.23	426819.00	Картометрический	0,1	-
35	2342801.99	426791.61	Картометрический	0,1	-
36	2342818.50	426752.79	Картометрический	0,1	-
37	2342869.50	426765.19	Картометрический	0,1	-
38	2342901.53	426772.80	Картометрический	0,1	-
39	2342901.98	426764.30	Картометрический	0,1	-
40	2342902.02	426762.63	Картометрический	0,1	-
41	2342902.24	426752.41	Картометрический	0,1	-
42	2342874.20	426745.75	Картометрический	0,1	-
43	2342784.22	426723.87	Картометрический	0,1	-
44	2342703.17	426704.63	Картометрический	0,1	-
45	2342602.39	426680.41	Картометрический	0,1	-
46	2342526.15	426662.31	Картометрический	0,1	-
47	2342379.52	426635.24	Картометрический	0,1	-
48	2342354.64	426632.31	Картометрический	0,1	-
49	2342354.44	426632.28	Картометрический	0,1	-
50	2342337.28	426630.61	Картометрический	0,1	-
51	2342175.50	426623.29	Картометрический	0,1	-
52	2342043.19	426623.57	Картометрический	0,1	-
53	2341888.03	426624.24	Картометрический	0,1	-
54	2341777.02	426624.79	Картометрический	0,1	-
55	2341727.26	426625.01	Картометрический	0,1	-
56	2341715.25	426625.01	Картометрический	0,1	-

Раздел 2

Сведения о местоположении границ объекта

Обозначение характерных точек границ	Координаты, м		Метод определения координат характерной точки	Средняя квадратическая погрешность положения характерной точки (Mf), м	Описание обозначения точки на местности (при наличии)
	X	Y			
1	2	3	4	5	6
57	2341701.38	426624.80	Картометрический	0,1	-
58	2341683.68	426623.93	Картометрический	0,1	-
59	2341682.52	426623.81	Картометрический	0,1	-
60	2341663.62	426623.86	Картометрический	0,1	-
61	2341644.80	426618.79	Картометрический	0,1	-
62	2341633.53	426616.77	Картометрический	0,1	-
63	2341620.41	426613.66	Картометрический	0,1	-
64	2341604.91	426609.40	Картометрический	0,1	-
65	2341594.03	426606.14	Картометрический	0,1	-
66	2341581.68	426602.09	Картометрический	0,1	-
67	2341577.63	426600.68	Картометрический	0,1	-
68	2341576.99	426600.51	Картометрический	0,1	-
69	2341576.48	426600.28	Картометрический	0,1	-
70	2341571.70	426598.62	Картометрический	0,1	-
71	2341556.11	426592.62	Картометрический	0,1	-
72	2341547.03	426588.80	Картометрический	0,1	-
73	2341535.64	426584.04	Картометрический	0,1	-
74	2341521.30	426577.74	Картометрический	0,1	-
75	2341512.32	426573.20	Картометрический	0,1	-
76	2341512.08	426573.08	Картометрический	0,1	-
77	2341501.94	426568.28	Картометрический	0,1	-
78	2341493.59	426563.88	Картометрический	0,1	-
79	2341489.26	426572.91	Картометрический	0,1	-
80	2341488.09	426575.36	Картометрический	0,1	-
1	2341497.91	426588.50	Картометрический	0,1	-
81	2342838.89	426804.48	Картометрический	0,1	-
82	2342837.08	426801.63	Картометрический	0,1	-
83	2342824.32	426802.20	Картометрический	0,1	-
84	2342822.77	426805.19	Картометрический	0,1	-
85	2342829.63	426815.95	Картометрический	0,1	-

Раздел 2

Сведения о местоположении границ объекта

Обозначение характерных точек границ	Координаты, м		Метод определения координат характерной точки	Средняя квадратическая погрешность положения характерной точки (Mf), м	Описание обозначения точки на местности (при наличии)
	X	Y			
1	2	3	4	5	6
86	2342833.00	426815.80	Картометрический	0,1	-
81	2342838.89	426804.48	Картометрический	0,1	-

3. Сведения о характерных точках части (частей) границы объекта

Обозначение характерных точек границ	Координаты, м		Метод определения координат характерной точки	Средняя квадратическая погрешность положения характерной точки (Mf), м	Описание обозначения точки на местности (при наличии)
	X	Y			
1	2	3	4	5	6
-	-	-	-	-	-

Раздел 3

Сведения о местоположении измененных (уточненных) границ объекта

1. Система координат -

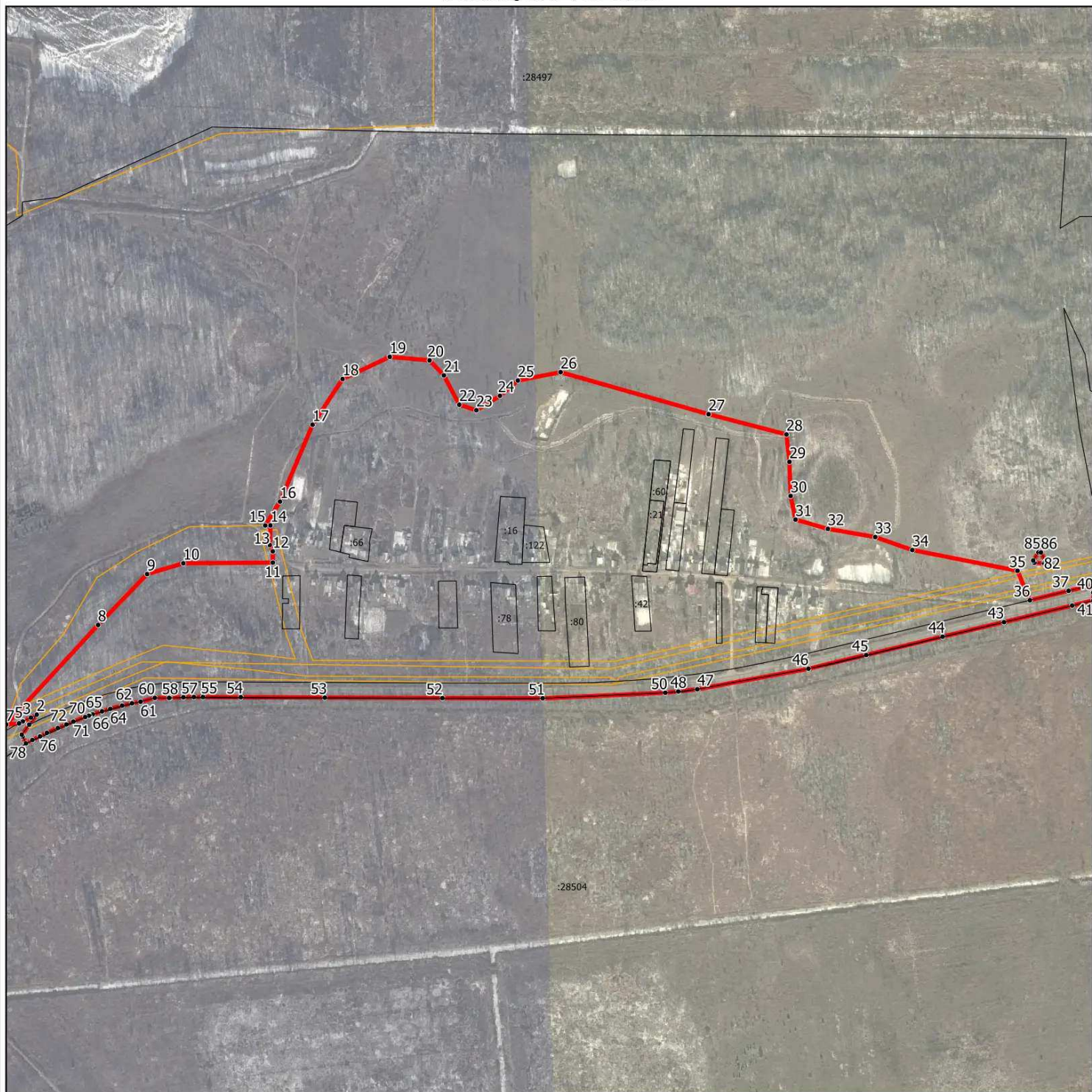
2. Сведения о характерных точках границ объекта

Обозначение характерных точек границ	Существующие координаты, м		Измененные (уточненные) координаты, м		Метод определения координат характерной точки	Средняя квадратическая погрешность положения характерной точки (Mf), м	Описание обозначения точки на местности (при наличии)
	X	Y	X	Y			
1	2	3	4	5	6	7	8
-	-	-	-	-	-	-	

3. Сведения о характерных точках части (частей) границы объекта

Обозначение характерных точек границ	Существующие координаты, м		Измененные (уточненные) координаты, м		Метод определения координат характерной точки	Средняя квадратическая погрешность положения характерной точки (Mf), м	Описание обозначения точки на местности (при наличии)
	X	Y	X	Y			
1	2	3	4	5	6	7	8
-	-	-	-	-	-	-	

Раздел 4
План границ объекта



Масштаб 1:7 000

Условные обозначения:

- - граница объекта, местоположение которого описано
- - границы муниципальных образований
- - границы зон с особыми условиями использования территорий
- - границы земельных участков по сведениям ЕГРН
- - поворотная точка границ объекта

Подпись _____ Дата « ____ » _____ 20__ г.

Место для оттиска печати лица, составившего описание местоположения границ объекта

ОПИСАНИЕ МЕСТОПОЛОЖЕНИЯ ГРАНИЦ

д. Филисово

(наименование объекта, местоположение границ которого описано (далее - объект))

Раздел 1

Сведения об объекте

№ п/п	Характеристики объекта	Описание характеристик
1	2	3
1.	Местоположение объекта	Московская область, городской округ Шатура
2.	Площадь объекта +/- величина погрешности определения площади (P +/- Дельта P)	915438 кв. м ± 335 кв. м
3.	Иные характеристики объекта	

Раздел 2

Сведения о местоположении границ объекта

1. Система координат МСК-50, зона 2

2. Сведения о характерных точках границ объекта

Обозначение характерных точек границ	Координаты, м		Метод определения координат характерной точки	Средняя квадратическая погрешность положения характерной точки (Мг), м	Описание обозначения точки на местности (при наличии)
	X	Y			
1	2	3	4	5	6
Участок 1					
1	2349223.53	414196.18	Картометрический	0,1	-
2	2349424.87	414098.90	Картометрический	0,1	-
3	2349327.56	413897.57	Картометрический	0,1	-
4	2349126.23	413994.86	Картометрический	0,1	-
1	2349223.53	414196.18	Картометрический	0,1	-
5	2349760.63	413982.23	Картометрический	0,1	-
6	2349824.39	413966.19	Картометрический	0,1	-
7	2349925.33	414010.62	Картометрический	0,1	-
8	2350016.96	414024.29	Картометрический	0,1	-
9	2350052.21	414021.07	Картометрический	0,1	-
10	2350092.93	414031.65	Картометрический	0,1	-
11	2350098.48	414041.30	Картометрический	0,1	-
12	2350086.28	414241.69	Картометрический	0,1	-
13	2350086.18	414259.32	Картометрический	0,1	-
14	2350085.68	414299.25	Картометрический	0,1	-
15	2350084.06	414328.62	Картометрический	0,1	-
16	2350083.52	414354.15	Картометрический	0,1	-
17	2350099.18	414575.18	Картометрический	0,1	-
18	2350099.52	414575.34	Картометрический	0,1	-
19	2350263.01	414612.14	Картометрический	0,1	-
20	2350426.42	414648.93	Картометрический	0,1	-
21	2350485.08	414605.15	Картометрический	0,1	-
22	2350477.90	414536.12	Картометрический	0,1	-
23	2350470.72	414467.08	Картометрический	0,1	-
24	2350456.35	414329.01	Картометрический	0,1	-
25	2350427.62	414052.86	Картометрический	0,1	-

Раздел 2

Сведения о местоположении границ объекта

Обозначение характерных точек границ	Координаты, м		Метод определения координат характерной точки	Средняя квадратическая погрешность положения характерной точки (Mf), м	Описание обозначения точки на местности (при наличии)
	X	Y			
1	2	3	4	5	6
26	2350474.34	414048.27	Картометрический	0,1	-
27	2350620.42	414092.41	Картометрический	0,1	-
28	2350736.38	414140.25	Картометрический	0,1	-
29	2350736.66	414149.14	Картометрический	0,1	-
30	2350742.80	414151.24	Картометрический	0,1	-
31	2350786.10	414223.05	Картометрический	0,1	-
32	2350902.25	414160.28	Картометрический	0,1	-
33	2351111.86	414160.87	Картометрический	0,1	-
34	2351260.77	414033.27	Картометрический	0,1	-
35	2351273.65	413997.69	Картометрический	0,1	-
36	2351315.10	413982.04	Картометрический	0,1	-
37	2351395.25	413914.55	Картометрический	0,1	-
38	2351408.64	413819.77	Картометрический	0,1	-
39	2351365.28	413798.36	Картометрический	0,1	-
40	2351352.55	413793.62	Картометрический	0,1	-
41	2351237.52	413755.58	Картометрический	0,1	-
42	2351130.71	413761.17	Картометрический	0,1	-
43	2351005.89	413737.56	Картометрический	0,1	-
44	2350830.14	413710.25	Картометрический	0,1	-
45	2350843.18	413638.83	Картометрический	0,1	-
46	2350699.10	413649.86	Картометрический	0,1	-
47	2350654.11	413674.49	Картометрический	0,1	-
48	2350651.88	413675.34	Картометрический	0,1	-
49	2350569.32	413686.64	Картометрический	0,1	-
50	2350503.38	413672.23	Картометрический	0,1	-
51	2350511.20	413631.46	Картометрический	0,1	-
52	2350479.97	413627.90	Картометрический	0,1	-
53	2350474.04	413667.89	Картометрический	0,1	-
54	2350234.34	413661.47	Картометрический	0,1	-
55	2349994.15	413636.51	Картометрический	0,1	-

Раздел 2

Сведения о местоположении границ объекта

Обозначение характерных точек границ	Координаты, м		Метод определения координат характерной точки	Средняя квадратическая погрешность положения характерной точки (Mf), м	Описание обозначения точки на местности (при наличии)
	X	Y			
1	2	3	4	5	6
56	2349965.97	413624.61	Картометрический	0,1	-
57	2349791.82	413603.43	Картометрический	0,1	-
58	2349660.79	413681.68	Картометрический	0,1	-
59	2349656.44	413713.97	Картометрический	0,1	-
60	2349669.25	413800.58	Картометрический	0,1	-
61	2349704.09	413802.64	Картометрический	0,1	-
62	2349703.28	413815.74	Картометрический	0,1	-
63	2349702.86	413822.47	Картометрический	0,1	-
64	2349702.05	413835.57	Картометрический	0,1	-
65	2349680.31	413834.29	Картометрический	0,1	-
5	2349760.63	413982.23	Картометрический	0,1	-
66	2351274.52	413543.28	Картометрический	0,1	-
67	2351264.91	413587.31	Картометрический	0,1	-
68	2351232.39	413580.22	Картометрический	0,1	-
69	2351242.00	413536.18	Картометрический	0,1	-
66	2351274.52	413543.28	Картометрический	0,1	-

3. Сведения о характерных точках части (частей) границы объекта

Обозначение характерных точек границ	Координаты, м		Метод определения координат характерной точки	Средняя квадратическая погрешность положения характерной точки (Mf), м	Описание обозначения точки на местности (при наличии)
	X	Y			
1	2	3	4	5	6
-	-	-	-	-	-

Раздел 3

Сведения о местоположении измененных (уточненных) границ объекта

1. Система координат -

2. Сведения о характерных точках границ объекта

Обозначение характерных точек границ	Существующие координаты, м		Измененные (уточненные) координаты, м		Метод определения координат характерной точки	Средняя квадратическая погрешность положения характерной точки (Mf), м	Описание обозначения точки на местности (при наличии)
	X	Y	X	Y			
1	2	3	4	5	6	7	8
-	-	-	-	-	-	-	

3. Сведения о характерных точках части (частей) границы объекта

Обозначение характерных точек границ	Существующие координаты, м		Измененные (уточненные) координаты, м		Метод определения координат характерной точки	Средняя квадратическая погрешность положения характерной точки (Mf), м	Описание обозначения точки на местности (при наличии)
	X	Y	X	Y			
1	2	3	4	5	6	7	8
-	-	-	-	-	-	-	

Раздел 4
План границ объекта



Масштаб 1:11 500

Условные обозначения:

- - граница объекта, местоположение которого описано
- - границы муниципальных образований
- - границы зон с особыми условиями использования территорий
- - границы земельных участков по сведениям ЕГРН
- - поворотная точка границ объекта

Подпись _____ Дата « ____ » _____ 20__ г.

Место для оттиска печати лица, составившего описание местоположения границ объекта

ОПИСАНИЕ МЕСТОПОЛОЖЕНИЯ ГРАНИЦ

д. Харинская

(наименование объекта, местоположение границ которого описано (далее - объект))

Раздел 1

Сведения об объекте

№ п/п	Характеристики объекта	Описание характеристик
1	2	3
1.	Местоположение объекта	Московская область, городской округ Шатура
2.	Площадь объекта +/- величина погрешности определения площади (Р +/- Дельта Р)	363126 кв. м ± 211 кв. м
3.	Иные характеристики объекта	

Раздел 2

Сведения о местоположении границ объекта

1. Система координат МСК-50, зона 2

2. Сведения о характерных точках границ объекта

Обозначение характерных точек границ	Координаты, м		Метод определения координат характерной точки	Средняя квадратическая погрешность положения характерной точки (Мг), м	Описание обозначения точки на местности (при наличии)
	X	Y			
1	2	3	4	5	6
Участок 1					
1	2330840.40	446515.47	Картометрический	0,1	-
2	2330844.53	446515.61	Картометрический	0,1	-
3	2330854.53	446515.95	Картометрический	0,1	-
4	2330860.94	446516.17	Картометрический	0,1	-
5	2330862.04	446516.28	Картометрический	0,1	-
6	2330861.71	446480.20	Картометрический	0,1	-
7	2330861.69	446479.56	Картометрический	0,1	-
8	2330857.46	446386.64	Картометрический	0,1	-
9	2330855.65	446330.85	Картометрический	0,1	-
10	2330855.64	446330.74	Картометрический	0,1	-
11	2330852.82	446258.48	Картометрический	0,1	-
12	2330852.56	446242.62	Картометрический	0,1	-
13	2330884.52	446223.36	Картометрический	0,1	-
14	2331052.52	446150.93	Картометрический	0,1	-
15	2331049.04	446125.18	Картометрический	0,1	-
16	2331062.70	446124.77	Картометрический	0,1	-
17	2331139.94	446115.26	Картометрический	0,1	-
18	2331151.28	446114.98	Картометрический	0,1	-
19	2331161.95	446139.08	Картометрический	0,1	-
20	2331316.64	446140.64	Картометрический	0,1	-
21	2331352.45	446286.00	Картометрический	0,1	-
22	2331372.05	446385.23	Картометрический	0,1	-
23	2331384.43	446383.90	Картометрический	0,1	-
24	2331386.69	446392.04	Картометрический	0,1	-
25	2331764.20	446379.41	Картометрический	0,1	-
26	2331730.53	446641.16	Картометрический	0,1	-

Раздел 2

Сведения о местоположении границ объекта

Обозначение характерных точек границ	Координаты, м		Метод определения координат характерной точки	Средняя квадратическая погрешность положения характерной точки (Mf), м	Описание обозначения точки на местности (при наличии)
	X	Y			
1	2	3	4	5	6
27	2331722.76	446641.55	Картометрический	0,1	-
28	2331618.78	446644.91	Картометрический	0,1	-
29	2331581.96	446646.10	Картометрический	0,1	-
30	2331546.99	446647.23	Картометрический	0,1	-
31	2331510.14	446648.43	Картометрический	0,1	-
32	2331472.08	446649.65	Картометрический	0,1	-
33	2331436.52	446650.80	Картометрический	0,1	-
34	2331399.05	446652.01	Картометрический	0,1	-
35	2331360.04	446653.27	Картометрический	0,1	-
36	2331348.91	446654.06	Картометрический	0,1	-
37	2331351.63	446677.34	Картометрический	0,1	-
38	2331336.67	446681.74	Картометрический	0,1	-
39	2331321.71	446686.14	Картометрический	0,1	-
40	2331308.82	446685.86	Картометрический	0,1	-
41	2331280.76	446685.25	Картометрический	0,1	-
42	2331252.60	446684.63	Картометрический	0,1	-
43	2331224.60	446684.02	Картометрический	0,1	-
44	2331185.41	446680.40	Картометрический	0,1	-
45	2331076.82	446680.40	Картометрический	0,1	-
46	2330872.65	446679.46	Картометрический	0,1	-
47	2330872.47	446676.66	Картометрический	0,1	-
48	2330867.89	446676.74	Картометрический	0,1	-
49	2330864.97	446676.81	Картометрический	0,1	-
50	2330854.96	446677.04	Картометрический	0,1	-
51	2330850.33	446677.15	Картометрический	0,1	-
52	2330848.21	446644.73	Картометрический	0,1	-
53	2330840.83	446526.92	Картометрический	0,1	-
1	2330840.40	446515.47	Картометрический	0,1	-

Раздел 2

Сведения о местоположении границ объекта

3. Сведения о характерных точках части (частей) границы объекта

Обозначение характерных точек границ	Координаты, м		Метод определения координат характерной точки	Средняя квадратическая погрешность положения характерной точки (M _t), м	Описание обозначения точки на местности (при наличии)
	X	Y			
1	2	3	4	5	6
-	-	-	-	-	-

Раздел 3

Сведения о местоположении измененных (уточненных) границ объекта

1. Система координат -

2. Сведения о характерных точках границ объекта

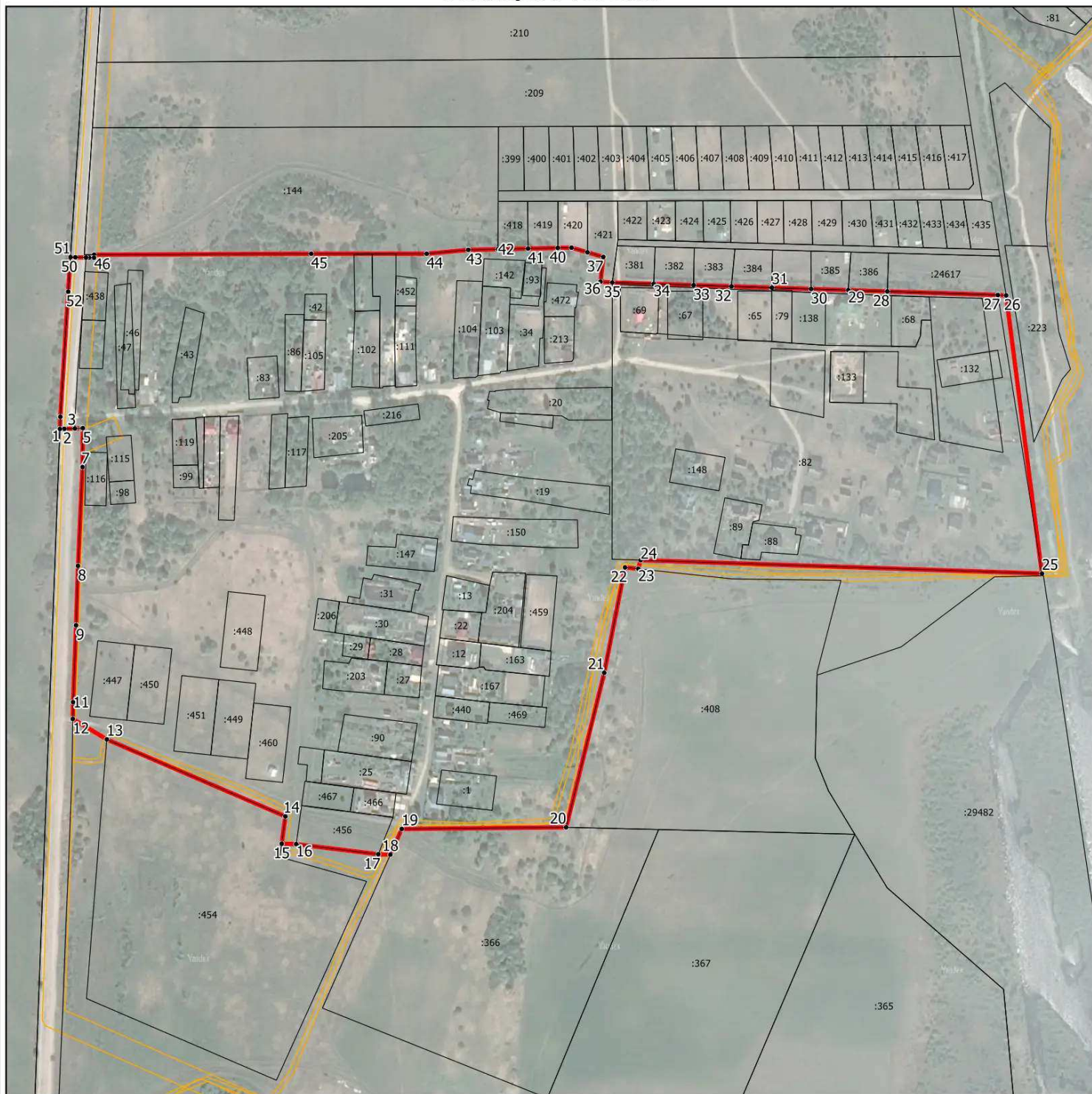
Обозначение характерных точек границ	Существующие координаты, м		Измененные (уточненные) координаты, м		Метод определения координат характерной точки	Средняя квадратическая погрешность положения характерной точки (Mf), м	Описание обозначения точки на местности (при наличии)
	X	Y	X	Y			
1	2	3	4	5	6	7	8
-	-	-	-	-	-	-	

3. Сведения о характерных точках части (частей) границы объекта

Обозначение характерных точек границ	Существующие координаты, м		Измененные (уточненные) координаты, м		Метод определения координат характерной точки	Средняя квадратическая погрешность положения характерной точки (Mf), м	Описание обозначения точки на местности (при наличии)
	X	Y	X	Y			
1	2	3	4	5	6	7	8
-	-	-	-	-	-	-	

Раздел 4

План границ объекта



Масштаб 1:5 000

Условные обозначения:

- граница объекта, местоположение которого описано
- границы муниципальных образований
- границы зон с особыми условиями использования территорий
- границы земельных участков по сведениям ЕГРН
- поворотная точка границ объекта

Подпись _____ Дата « _____ » 20__ г.

Место для оттиска печати лица, составившего описание местоположения границ объекта

ОПИСАНИЕ МЕСТОПОЛОЖЕНИЯ ГРАНИЦ

д. Харлампеево

(наименование объекта, местоположение границ которого описано (далее - объект))

Раздел 1

Сведения об объекте

№ п/п	Характеристики объекта	Описание характеристик
1	2	3
1.	Местоположение объекта	Московская область, городской округ Шатура
2.	Площадь объекта +/- величина погрешности определения площади (Р +/- Дельта Р)	836783 кв. м ± 320 кв. м
3.	Иные характеристики объекта	

Раздел 2

Сведения о местоположении границ объекта

1. Система координат МСК-50, зона 2

2. Сведения о характерных точках границ объекта

Обозначение характерных точек границ	Координаты, м		Метод определения координат характерной точки	Средняя квадратическая погрешность положения характерной точки (Мт), м	Описание обозначения точки на местности (при наличии)
	X	Y			
1	2	3	4	5	6
Участок 1					
1	2333437.74	408145.25	Картометрический	0,1	-
2	2333423.54	408193.11	Картометрический	0,1	-
3	2333196.62	408313.12	Картометрический	0,1	-
4	2332431.10	408611.40	Картометрический	0,1	-
5	2332395.77	408608.38	Картометрический	0,1	-
6	2332390.67	408610.38	Картометрический	0,1	-
7	2332374.97	408596.28	Картометрический	0,1	-
8	2332367.05	408589.14	Картометрический	0,1	-
9	2332350.79	408584.57	Картометрический	0,1	-
10	2332329.10	408578.48	Картометрический	0,1	-
11	2332307.42	408572.39	Картометрический	0,1	-
12	2332301.90	408567.42	Картометрический	0,1	-
13	2332301.83	408567.36	Картометрический	0,1	-
14	2332264.70	408533.26	Картометрический	0,1	-
15	2332224.32	408496.46	Картометрический	0,1	-
16	2332220.15	408492.72	Картометрический	0,1	-
17	2332228.15	408488.39	Картометрический	0,1	-
18	2332229.49	408487.66	Картометрический	0,1	-
19	2332238.82	408482.62	Картометрический	0,1	-
20	2332241.93	408485.45	Картометрический	0,1	-
21	2332248.04	408481.34	Картометрический	0,1	-
22	2332256.67	408475.11	Картометрический	0,1	-
23	2332253.93	408471.16	Картометрический	0,1	-
24	2332223.07	408431.53	Картометрический	0,1	-
25	2332186.70	408385.91	Картометрический	0,1	-
26	2332165.41	408382.53	Картометрический	0,1	-

Раздел 2

Сведения о местоположении границ объекта

Обозначение характерных точек границ	Координаты, м		Метод определения координат характерной точки	Средняя квадратическая погрешность положения характерной точки (Mf), м	Описание обозначения точки на местности (при наличии)
	X	Y			
1	2	3	4	5	6
27	2332366.82	408065.57	Картометрический	0,1	-
28	2332350.77	408005.07	Картометрический	0,1	-
29	2332526.98	407596.03	Картометрический	0,1	-
30	2332596.50	407536.37	Картометрический	0,1	-
31	2332641.15	407513.67	Картометрический	0,1	-
32	2332657.37	407475.45	Картометрический	0,1	-
33	2332679.00	407462.06	Картометрический	0,1	-
34	2332702.69	407454.85	Картометрический	0,1	-
35	2332724.32	407450.74	Картометрический	0,1	-
36	2332749.04	407452.80	Картометрический	0,1	-
37	2332794.30	407450.39	Картометрический	0,1	-
38	2332805.08	407448.14	Картометрический	0,1	-
39	2332839.67	407440.44	Картометрический	0,1	-
40	2332880.87	407453.83	Картометрический	0,1	-
41	2332892.72	407464.12	Картометрический	0,1	-
42	2332904.56	407474.42	Картометрический	0,1	-
43	2332919.38	407474.08	Картометрический	0,1	-
44	2333059.56	407854.90	Картометрический	0,1	-
45	2333269.65	407794.98	Картометрический	0,1	-
46	2333278.97	407813.50	Картометрический	0,1	-
47	2333348.83	407952.43	Картометрический	0,1	-
1	2333437.74	408145.25	Картометрический	0,1	-

Раздел 2

Сведения о местоположении границ объекта

3. Сведения о характерных точках части (частей) границы объекта

Обозначение характерных точек границ	Координаты, м		Метод определения координат характерной точки	Средняя квадратическая погрешность положения характерной точки (M _t), м	Описание обозначения точки на местности (при наличии)
	X	Y			
1	2	3	4	5	6
-	-	-	-	-	-

Раздел 3

Сведения о местоположении измененных (уточненных) границ объекта

1. Система координат -

2. Сведения о характерных точках границ объекта

Обозначение характерных точек границ	Существующие координаты, м		Измененные (уточненные) координаты, м		Метод определения координат характерной точки	Средняя квадратическая погрешность положения характерной точки (Mf), м	Описание обозначения точки на местности (при наличии)
	X	Y	X	Y			
1	2	3	4	5	6	7	8
-	-	-	-	-	-	-	

3. Сведения о характерных точках части (частей) границы объекта

Обозначение характерных точек границ	Существующие координаты, м		Измененные (уточненные) координаты, м		Метод определения координат характерной точки	Средняя квадратическая погрешность положения характерной точки (Mf), м	Описание обозначения точки на местности (при наличии)
	X	Y	X	Y			
1	2	3	4	5	6	7	8
-	-	-	-	-	-	-	

Раздел 4
План границ объекта



Масштаб 1:6 500

Условные обозначения:

- - граница объекта, местоположение которого описано
- - границы муниципальных образований
- - границы зон с особыми условиями использования территорий
- - границы земельных участков по сведениям ЕГРН
- - поворотная точка границ объекта

Подпись _____ Дата « ____ » _____ 20__ г.

Место для оттиска печати лица, составившего описание местоположения границ объекта

ОПИСАНИЕ МЕСТОПОЛОЖЕНИЯ ГРАНИЦ

д. Чернятино

(наименование объекта, местоположение границ которого описано (далее - объект))

Раздел 1

Сведения об объекте

№ п/п	Характеристики объекта	Описание характеристик
1	2	3
1.	Местоположение объекта	Московская область, городской округ Шатура
2.	Площадь объекта +/- величина погрешности определения площади (Р +/- Дельта Р)	185936 кв. м ± 151 кв. м
3.	Иные характеристики объекта	

Раздел 2

Сведения о местоположении границ объекта

1. Система координат МСК-50, зона 2

2. Сведения о характерных точках границ объекта

Обозначение характерных точек границ	Координаты, м		Метод определения координат характерной точки	Средняя квадратическая погрешность положения характерной точки (Мт), м	Описание обозначения точки на местности (при наличии)
	X	Y			
1	2	3	4	5	6
Участок 1					
1	2346441.56	450270.45	Картометрический	0,1	-
2	2346456.10	450275.08	Картометрический	0,1	-
3	2346464.76	450277.84	Картометрический	0,1	-
4	2346471.01	450280.33	Картометрический	0,1	-
5	2346461.46	450264.67	Картометрический	0,1	-
6	2346439.92	450229.34	Картометрический	0,1	-
7	2346417.59	450192.99	Картометрический	0,1	-
8	2346390.07	450148.01	Картометрический	0,1	-
9	2346381.45	450132.37	Картометрический	0,1	-
10	2346375.43	450120.73	Картометрический	0,1	-
11	2346370.40	450109.24	Картометрический	0,1	-
12	2346367.35	450101.72	Картометрический	0,1	-
13	2346361.20	450084.94	Картометрический	0,1	-
14	2346356.33	450069.08	Картометрический	0,1	-
15	2346356.26	450068.86	Картометрический	0,1	-
16	2346349.97	450049.98	Картометрический	0,1	-
17	2346342.56	450023.45	Картометрический	0,1	-
18	2346342.53	450023.35	Картометрический	0,1	-
19	2346336.60	450002.93	Картометрический	0,1	-
20	2346332.00	449984.84	Картометрический	0,1	-
21	2346331.94	449984.60	Картометрический	0,1	-
22	2346323.67	449955.05	Картометрический	0,1	-
23	2346316.00	449926.19	Картометрический	0,1	-
24	2346304.24	449882.29	Картометрический	0,1	-
25	2346298.75	449861.83	Картометрический	0,1	-
26	2346286.70	449817.29	Картометрический	0,1	-

Раздел 2

Сведения о местоположении границ объекта

Обозначение характерных точек границ	Координаты, м		Метод определения координат характерной точки	Средняя квадратическая погрешность положения характерной точки (Mf), м	Описание обозначения точки на местности (при наличии)
	X	Y			
1	2	3	4	5	6
27	2346277.89	449784.27	Картометрический	0,1	-
28	2346264.33	449733.15	Картометрический	0,1	-
29	2346264.31	449733.08	Картометрический	0,1	-
30	2346255.11	449699.41	Картометрический	0,1	-
31	2346243.82	449655.66	Картометрический	0,1	-
32	2346243.78	449655.52	Картометрический	0,1	-
33	2346233.12	449616.45	Картометрический	0,1	-
34	2346232.55	449614.29	Картометрический	0,1	-
35	2346221.86	449612.96	Картометрический	0,1	-
36	2346211.17	449611.63	Картометрический	0,1	-
37	2346213.79	449621.58	Картометрический	0,1	-
38	2346213.82	449621.67	Картометрический	0,1	-
39	2346224.47	449660.72	Картометрический	0,1	-
40	2346235.76	449704.48	Картометрический	0,1	-
41	2346235.80	449704.62	Картометрический	0,1	-
42	2346245.01	449738.32	Картометрический	0,1	-
43	2346258.56	449789.41	Картометрический	0,1	-
44	2346267.38	449822.46	Картометрический	0,1	-
45	2346279.43	449867.03	Картометрический	0,1	-
46	2346284.92	449887.47	Картометрический	0,1	-
47	2346296.67	449931.34	Картометрический	0,1	-
48	2346304.36	449960.25	Картометрический	0,1	-
49	2346304.39	449960.38	Картометрический	0,1	-
50	2346312.65	449989.88	Картометрический	0,1	-
51	2346317.25	450008.01	Картометрический	0,1	-
52	2346317.34	450008.34	Картометрический	0,1	-
53	2346323.31	450028.88	Картометрический	0,1	-
54	2346330.77	450055.60	Картометрический	0,1	-
55	2346330.91	450056.07	Картометрический	0,1	-
56	2346337.25	450075.07	Картометрический	0,1	-

Раздел 2

Сведения о местоположении границ объекта

Обозначение характерных точек границ	Координаты, м		Метод определения координат характерной точки	Средняя квадратическая погрешность положения характерной точки (Mf), м	Описание обозначения точки на местности (при наличии)
	X	Y			
1	2	3	4	5	6
57	2346342.16	450091.06	Картометрический	0,1	-
58	2346342.33	450091.57	Картометрический	0,1	-
59	2346348.63	450108.76	Картометрический	0,1	-
60	2346348.75	450109.07	Картометрический	0,1	-
61	2346351.91	450116.88	Картометрический	0,1	-
62	2346352.02	450117.14	Картометрический	0,1	-
63	2346357.24	450129.05	Картометрический	0,1	-
64	2346357.52	450129.63	Картометрический	0,1	-
65	2346363.75	450141.68	Картометрический	0,1	-
66	2346363.87	450141.91	Картометрический	0,1	-
67	2346372.67	450157.87	Картометрический	0,1	-
68	2346372.90	450158.26	Картометрический	0,1	-
69	2346400.53	450203.43	Картометрический	0,1	-
70	2346422.85	450239.76	Картометрический	0,1	-
1	2346441.56	450270.45	Картометрический	0,1	-
71	2346682.59	449655.28	Картометрический	0,1	-
72	2346673.53	449539.49	Картометрический	0,1	-
73	2346462.11	449518.35	Картометрический	0,1	-
74	2346394.64	449814.35	Картометрический	0,1	-
75	2346395.65	450087.19	Картометрический	0,1	-
76	2346471.58	450222.91	Картометрический	0,1	-
77	2346476.20	450239.21	Картометрический	0,1	-
78	2346493.31	450251.29	Картометрический	0,1	-
79	2346529.56	450255.33	Картометрический	0,1	-
80	2346543.65	450252.31	Картометрический	0,1	-
81	2346590.97	450227.13	Картометрический	0,1	-
82	2346600.04	450210.02	Картометрический	0,1	-
83	2346614.13	450152.63	Картометрический	0,1	-
84	2346631.24	450101.28	Картометрический	0,1	-
85	2346652.39	450057.99	Картометрический	0,1	-

Раздел 2

Сведения о местоположении границ объекта

Обозначение характерных точек границ	Координаты, м		Метод определения координат характерной точки	Средняя квадратическая погрешность положения характерной точки (M _t), м	Описание обозначения точки на местности (при наличии)
	X	Y			
1	2	3	4	5	6
86	2346658.43	450041.88	Картометрический	0,1	-
87	2346658.43	449971.40	Картометрический	0,1	-
88	2346674.53	449901.94	Картометрический	0,1	-
89	2346670.51	449790.19	Картометрический	0,1	-
71	2346682.59	449655.28	Картометрический	0,1	-

3. Сведения о характерных точках части (частей) границы объекта

Обозначение характерных точек границ	Координаты, м		Метод определения координат характерной точки	Средняя квадратическая погрешность положения характерной точки (M _t), м	Описание обозначения точки на местности (при наличии)
	X	Y			
1	2	3	4	5	6
-	-	-	-	-	-

Раздел 3

Сведения о местоположении измененных (уточненных) границ объекта

1. Система координат -

2. Сведения о характерных точках границ объекта

Обозначение характерных точек границ	Существующие координаты, м		Измененные (уточненные) координаты, м		Метод определения координат характерной точки	Средняя квадратическая погрешность положения характерной точки (Mf), м	Описание обозначения точки на местности (при наличии)
	X	Y	X	Y			
1	2	3	4	5	6	7	8
-	-	-	-	-	-	-	

3. Сведения о характерных точках части (частей) границы объекта

Обозначение характерных точек границ	Существующие координаты, м		Измененные (уточненные) координаты, м		Метод определения координат характерной точки	Средняя квадратическая погрешность положения характерной точки (Mf), м	Описание обозначения точки на местности (при наличии)
	X	Y	X	Y			
1	2	3	4	5	6	7	8
-	-	-	-	-	-	-	

Раздел 4

План границ объекта



Масштаб 1:4 000

Условные обозначения:

- - граница объекта, местоположение которого описано
- - границы муниципальных образований
- - границы зон с особыми условиями использования территорий
- - границы земельных участков по сведениям ЕГРН
- - поворотная точка границ объекта

Подпись _____ Дата « ____ » _____ 20__ г.

Место для оттиска печати лица, составившего описание местоположения границ объекта

ОПИСАНИЕ МЕСТОПОЛОЖЕНИЯ ГРАНИЦ

д. Чисома

(наименование объекта, местоположение границ которого описано (далее - объект))

Раздел 1

Сведения об объекте

№ п/п	Характеристики объекта	Описание характеристик
1	2	3
1.	Местоположение объекта	Московская область, городской округ Шатура
2.	Площадь объекта +/- величина погрешности определения площади (Р +/- Дельта Р)	933196 кв. м ± 338 кв. м
3.	Иные характеристики объекта	

Раздел 2

Сведения о местоположении границ объекта

1. Система координат МСК-50, зона 2

2. Сведения о характерных точках границ объекта

Обозначение характерных точек границ	Координаты, м		Метод определения координат характерной точки	Средняя квадратическая погрешность положения характерной точки (Мг), м	Описание обозначения точки на местности (при наличии)
	X	Y			
1	2	3	4	5	6
Участок 1					
1	2351593.09	416738.01	Картометрический	0,1	-
2	2351566.27	416736.82	Картометрический	0,1	-
3	2351391.68	416751.18	Картометрический	0,1	-
4	2351259.41	416743.84	Картометрический	0,1	-
5	2351057.60	416669.29	Картометрический	0,1	-
6	2351088.92	416521.10	Картометрический	0,1	-
7	2351070.86	416414.87	Картометрический	0,1	-
8	2351055.59	416413.62	Картометрический	0,1	-
9	2351039.40	416295.44	Картометрический	0,1	-
10	2351039.44	416159.78	Картометрический	0,1	-
11	2351049.85	416126.58	Картометрический	0,1	-
12	2351206.45	416170.22	Картометрический	0,1	-
13	2351327.94	416182.54	Картометрический	0,1	-
14	2351503.54	416170.22	Картометрический	0,1	-
15	2351562.52	416219.84	Картометрический	0,1	-
16	2351651.00	416245.30	Картометрический	0,1	-
17	2351750.22	416245.38	Картометрический	0,1	-
18	2351877.57	416230.56	Картометрический	0,1	-
19	2351887.02	416240.87	Картометрический	0,1	-
20	2351886.79	416241.25	Картометрический	0,1	-
21	2351881.04	416250.69	Картометрический	0,1	-
22	2351880.35	416251.93	Картометрический	0,1	-
23	2351874.48	416263.60	Картометрический	0,1	-
24	2351883.35	416262.65	Картометрический	0,1	-
25	2351895.18	416261.38	Картометрический	0,1	-
26	2351897.73	416261.11	Картометрический	0,1	-

Раздел 2

Сведения о местоположении границ объекта

Обозначение характерных точек границ	Координаты, м		Метод определения координат характерной точки	Средняя квадратическая погрешность положения характерной точки (Mf), м	Описание обозначения точки на местности (при наличии)
	X	Y			
1	2	3	4	5	6
27	2351905.55	416260.27	Картометрический	0,1	-
28	2351905.72	416260.25	Картометрический	0,1	-
29	2351965.78	416253.70	Картометрический	0,1	-
30	2352052.39	416286.23	Картометрический	0,1	-
31	2352138.03	416283.90	Картометрический	0,1	-
32	2352169.38	416301.53	Картометрический	0,1	-
33	2352308.46	416273.60	Картометрический	0,1	-
34	2352312.71	416273.68	Картометрический	0,1	-
35	2352375.01	416274.85	Картометрический	0,1	-
36	2352453.98	416256.91	Картометрический	0,1	-
37	2352671.33	416169.04	Картометрический	0,1	-
38	2352638.53	416100.35	Картометрический	0,1	-
39	2352571.95	416123.51	Картометрический	0,1	-
40	2352530.41	416127.61	Картометрический	0,1	-
41	2352437.93	415933.87	Картометрический	0,1	-
42	2352442.62	415918.08	Картометрический	0,1	-
43	2352508.24	415884.55	Картометрический	0,1	-
44	2352548.68	415917.34	Картометрический	0,1	-
45	2352602.38	415944.66	Картометрический	0,1	-
46	2352675.87	415953.89	Картометрический	0,1	-
47	2352796.21	415946.51	Картометрический	0,1	-
48	2352863.52	415907.92	Картометрический	0,1	-
49	2352954.90	415907.92	Картометрический	0,1	-
50	2353028.84	415947.90	Картометрический	0,1	-
51	2353029.01	415960.30	Картометрический	0,1	-
52	2353161.74	415960.39	Картометрический	0,1	-
53	2353161.75	416008.30	Картометрический	0,1	-
54	2353234.99	416022.06	Картометрический	0,1	-
55	2353337.13	416054.95	Картометрический	0,1	-
56	2353447.16	416099.90	Картометрический	0,1	-

Раздел 2

Сведения о местоположении границ объекта

Обозначение характерных точек границ	Координаты, м		Метод определения координат характерной точки	Средняя квадратическая погрешность положения характерной точки (Mf), м	Описание обозначения точки на местности (при наличии)
	X	Y			
1	2	3	4	5	6
57	2353463.07	416134.06	Картометрический	0,1	-
58	2353664.50	416253.22	Картометрический	0,1	-
59	2353635.91	416303.92	Картометрический	0,1	-
60	2353594.27	416280.06	Картометрический	0,1	-
61	2353393.36	416152.72	Картометрический	0,1	-
62	2353327.45	416176.93	Картометрический	0,1	-
63	2353263.24	416152.40	Картометрический	0,1	-
64	2353007.57	416172.25	Картометрический	0,1	-
65	2352712.01	416132.98	Картометрический	0,1	-
66	2352737.35	416419.73	Картометрический	0,1	-
67	2352284.18	416588.57	Картометрический	0,1	-
68	2352284.86	416686.09	Картометрический	0,1	-
69	2352206.43	416694.08	Картометрический	0,1	-
70	2351846.12	416714.02	Картометрический	0,1	-
71	2351795.07	416735.89	Картометрический	0,1	-
72	2351712.68	416742.99	Картометрический	0,1	-
73	2351710.36	416743.19	Картометрический	0,1	-
74	2351619.13	416739.16	Картометрический	0,1	-
75	2351655.94	416698.82	Картометрический	0,1	-
76	2351655.98	416698.78	Картометрический	0,1	-
77	2351657.68	416696.89	Картометрический	0,1	-
78	2351645.16	416695.80	Картометрический	0,1	-
79	2351632.62	416694.71	Картометрический	0,1	-
1	2351593.09	416738.01	Картометрический	0,1	-
80	2353973.86	415847.44	Картометрический	0,1	-
81	2354025.65	415864.79	Картометрический	0,1	-
82	2354015.83	415900.41	Картометрический	0,1	-
83	2354045.29	415935.75	Картометрический	0,1	-
84	2353976.85	416000.00	Картометрический	0,1	-
85	2353931.04	415982.09	Картометрический	0,1	-

Раздел 2

Сведения о местоположении границ объекта

Обозначение характерных точек границ	Координаты, м		Метод определения координат характерной точки	Средняя квадратическая погрешность положения характерной точки (Mf), м	Описание обозначения точки на местности (при наличии)
	X	Y			
1	2	3	4	5	6
86	2353938.50	415958.64	Картометрический	0,1	-
87	2353953.65	415910.99	Картометрический	0,1	-
80	2353973.86	415847.44	Картометрический	0,1	-

3. Сведения о характерных точках части (частей) границы объекта

Обозначение характерных точек границ	Координаты, м		Метод определения координат характерной точки	Средняя квадратическая погрешность положения характерной точки (Mf), м	Описание обозначения точки на местности (при наличии)
	X	Y			
1	2	3	4	5	6
-	-	-	-	-	-

Раздел 3

Сведения о местоположении измененных (уточненных) границ объекта

1. Система координат -

2. Сведения о характерных точках границ объекта

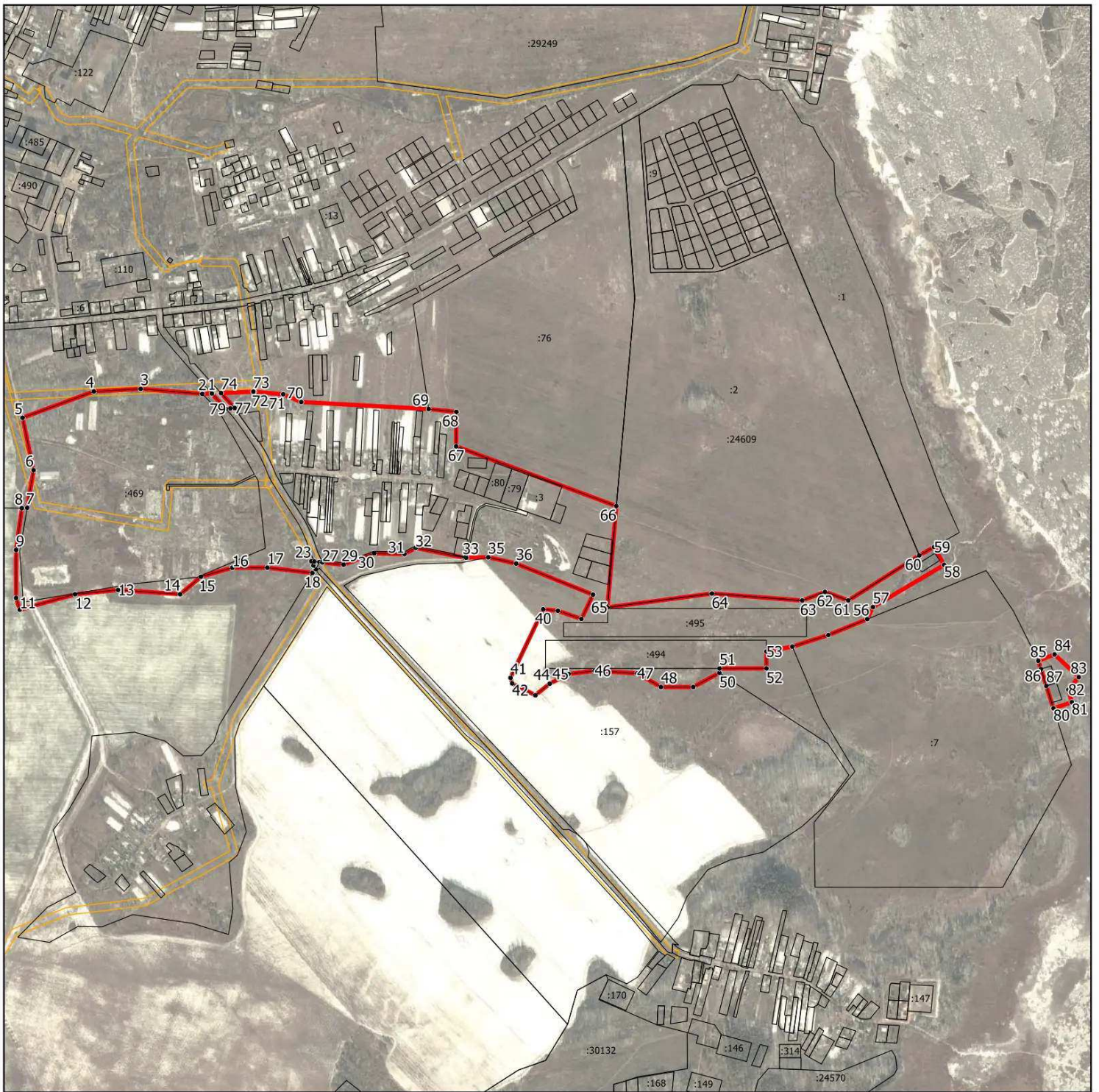
Обозначение характерных точек границ	Существующие координаты, м		Измененные (уточненные) координаты, м		Метод определения координат характерной точки	Средняя квадратическая погрешность положения характерной точки (Mf), м	Описание обозначения точки на местности (при наличии)
	X	Y	X	Y			
1	2	3	4	5	6	7	8
-	-	-	-	-	-	-	

3. Сведения о характерных точках части (частей) границы объекта

Обозначение характерных точек границ	Существующие координаты, м		Измененные (уточненные) координаты, м		Метод определения координат характерной точки	Средняя квадратическая погрешность положения характерной точки (Mf), м	Описание обозначения точки на местности (при наличии)
	X	Y	X	Y			
1	2	3	4	5	6	7	8
-	-	-	-	-	-	-	

Раздел 4

План границ объекта



Масштаб 1:15 000

Условные обозначения:

- - граница объекта, местоположение которого описано
- - границы муниципальных образований
- - границы зон с особыми условиями использования территорий
- - границы земельных участков по сведениям ЕГРН
- - поворотная точка границ объекта

Подпись _____ Дата « ____ » _____ 20__ г.

Место для оттиска печати лица, составившего описание местоположения границ объекта

ОПИСАНИЕ МЕСТОПОЛОЖЕНИЯ ГРАНИЦ

д. Шеино

(наименование объекта, местоположение границ которого описано (далее - объект))

Раздел 1

Сведения об объекте

№ п/п	Характеристики объекта	Описание характеристик
1	2	3
1.	Местоположение объекта	Московская область, городской округ Шатура
2.	Площадь объекта +/- величина погрешности определения площади (Р +/- Дельта Р)	343894 кв. м ± 205 кв. м
3.	Иные характеристики объекта	

Раздел 2

Сведения о местоположении границ объекта

1. Система координат МСК-50, зона 2

2. Сведения о характерных точках границ объекта

Обозначение характерных точек границ	Координаты, м		Метод определения координат характерной точки	Средняя квадратическая погрешность положения характерной точки (Мт), м	Описание обозначения точки на местности (при наличии)
	X	Y			
1	2	3	4	5	6
Участок 1					
1	2351863.02	424977.24	Картометрический	0,1	-
2	2351795.14	424983.13	Картометрический	0,1	-
3	2351676.87	424973.39	Картометрический	0,1	-
4	2351653.88	424961.25	Картометрический	0,1	-
5	2351646.75	424958.15	Картометрический	0,1	-
6	2351644.28	424957.08	Картометрический	0,1	-
7	2351638.08	424952.98	Картометрический	0,1	-
8	2351629.71	424947.43	Картометрический	0,1	-
9	2351624.74	424944.14	Картометрический	0,1	-
10	2351623.44	424943.25	Картометрический	0,1	-
11	2351620.61	424943.08	Картометрический	0,1	-
12	2351549.58	424894.56	Картометрический	0,1	-
13	2351501.40	424856.59	Картометрический	0,1	-
14	2351489.56	424837.89	Картометрический	0,1	-
15	2351496.36	424809.41	Картометрический	0,1	-
16	2351540.89	424740.88	Картометрический	0,1	-
17	2351593.87	424660.27	Картометрический	0,1	-
18	2351625.94	424599.63	Картометрический	0,1	-
19	2351641.34	424552.93	Картометрический	0,1	-
20	2351648.49	424510.02	Картометрический	0,1	-
21	2351735.30	424560.12	Картометрический	0,1	-
22	2351875.85	424347.93	Картометрический	0,1	-
23	2351965.43	424377.96	Картометрический	0,1	-
24	2351964.23	424384.09	Картометрический	0,1	-
25	2351973.97	424386.40	Картометрический	0,1	-
26	2351983.70	424388.72	Картометрический	0,1	-

Раздел 2

Сведения о местоположении границ объекта

Обозначение характерных точек границ	Координаты, м		Метод определения координат характерной точки	Средняя квадратическая погрешность положения характерной точки (Мт), м	Описание обозначения точки на местности (при наличии)
	X	Y			
1	2	3	4	5	6
27	2351977.22	424421.66	Картометрический	0,1	-
28	2351971.56	424452.49	Картометрический	0,1	-
29	2351971.52	424452.69	Картометрический	0,1	-
30	2351969.62	424461.98	Картометрический	0,1	-
31	2352400.20	424599.30	Картометрический	0,1	-
32	2352454.96	424618.67	Картометрический	0,1	-
33	2352479.05	424624.14	Картометрический	0,1	-
34	2352473.40	424655.07	Картометрический	0,1	-
35	2352396.58	424691.36	Картометрический	0,1	-
36	2352387.66	424811.88	Картометрический	0,1	-
37	2352378.48	424854.64	Картометрический	0,1	-
38	2352364.64	424895.78	Картометрический	0,1	-
39	2352344.42	424913.18	Картометрический	0,1	-
40	2352301.50	424912.17	Картометрический	0,1	-
41	2352276.20	424911.58	Картометрический	0,1	-
42	2352059.50	424850.52	Картометрический	0,1	-
43	2351927.83	424805.31	Картометрический	0,1	-
44	2351875.16	424976.71	Картометрический	0,1	-
45	2351864.36	424973.34	Картометрический	0,1	-
1	2351863.02	424977.24	Картометрический	0,1	-

3. Сведения о характерных точках части (частей) границы объекта

Обозначение характерных точек границ	Координаты, м		Метод определения координат характерной точки	Средняя квадратическая погрешность положения характерной точки (Мт), м	Описание обозначения точки на местности (при наличии)
	X	Y			
1	2	3	4	5	6
-	-	-	-	-	-

Раздел 3

Сведения о местоположении измененных (уточненных) границ объекта

1. Система координат -

2. Сведения о характерных точках границ объекта

Обозначение характерных точек границ	Существующие координаты, м		Измененные (уточненные) координаты, м		Метод определения координат характерной точки	Средняя квадратическая погрешность положения характерной точки (Mf), м	Описание обозначения точки на местности (при наличии)
	X	Y	X	Y			
1	2	3	4	5	6	7	8
-	-	-	-	-	-	-	

3. Сведения о характерных точках части (частей) границы объекта

Обозначение характерных точек границ	Существующие координаты, м		Измененные (уточненные) координаты, м		Метод определения координат характерной точки	Средняя квадратическая погрешность положения характерной точки (Mf), м	Описание обозначения точки на местности (при наличии)
	X	Y	X	Y			
1	2	3	4	5	6	7	8
-	-	-	-	-	-	-	

Раздел 4

План границ объекта



Масштаб 1:5 000

Условные обозначения:

- - граница объекта, местоположение которого описано
- - границы муниципальных образований
- - границы зон с особыми условиями использования территорий
- - границы земельных участков по сведениям ЕГРН
- - поворотная точка границ объекта

Подпись _____ Дата « ____ » _____ 20__ г.

Место для оттиска печати лица, составившего описание местоположения границ объекта

ОПИСАНИЕ МЕСТОПОЛОЖЕНИЯ ГРАНИЦ

д. Шелогурово

(наименование объекта, местоположение границ которого описано (далее - объект))

Раздел 1

Сведения об объекте

№ п/п	Характеристики объекта	Описание характеристик
1	2	3
1.	Местоположение объекта	Московская область, городской округ Шатура
2.	Площадь объекта +/- величина погрешности определения площади (Р +/- Дельта Р)	234173 кв. м ± 169 кв. м
3.	Иные характеристики объекта	

Раздел 2

Сведения о местоположении границ объекта

1. Система координат МСК-50, зона 2

2. Сведения о характерных точках границ объекта

Обозначение характерных точек границ	Координаты, м		Метод определения координат характерной точки	Средняя квадратическая погрешность положения характерной точки (Мг), м	Описание обозначения точки на местности (при наличии)
	X	Y			
1	2	3	4	5	6
Участок 1					
1	2334268.58	409917.95	Картометрический	0,1	-
2	2334326.55	409938.89	Картометрический	0,1	-
3	2334388.61	409941.74	Картометрический	0,1	-
4	2334413.79	409945.43	Картометрический	0,1	-
5	2334414.44	409957.28	Картометрический	0,1	-
6	2334420.34	410020.52	Картометрический	0,1	-
7	2334445.21	410020.65	Картометрический	0,1	-
8	2334461.82	410021.94	Картометрический	0,1	-
9	2334468.92	410083.55	Картометрический	0,1	-
10	2334510.11	410078.46	Картометрический	0,1	-
11	2334518.83	410149.02	Картометрический	0,1	-
12	2334518.29	410154.28	Картометрический	0,1	-
13	2334531.71	410154.36	Картометрический	0,1	-
14	2334632.62	410164.40	Картометрический	0,1	-
15	2334689.25	410146.80	Картометрический	0,1	-
16	2334750.88	410115.99	Картометрический	0,1	-
17	2334783.11	410093.03	Картометрический	0,1	-
18	2334817.49	410056.28	Картометрический	0,1	-
19	2334842.39	410015.97	Картометрический	0,1	-
20	2334857.80	409997.00	Картометрический	0,1	-
21	2334869.66	409988.70	Картометрический	0,1	-
22	2334912.34	409969.74	Картометрический	0,1	-
23	2334941.62	409964.08	Картометрический	0,1	-
24	2334999.90	409966.40	Картометрический	0,1	-
25	2335003.10	409946.40	Картометрический	0,1	-
26	2334997.54	409674.34	Картометрический	0,1	-

Раздел 2

Сведения о местоположении границ объекта

Обозначение характерных точек границ	Координаты, м		Метод определения координат характерной точки	Средняя квадратическая погрешность положения характерной точки (Mf), м	Описание обозначения точки на местности (при наличии)
	X	Y			
1	2	3	4	5	6
27	2334997.25	409632.74	Картометрический	0,1	-
28	2334961.14	409632.72	Картометрический	0,1	-
29	2334948.90	409631.65	Картометрический	0,1	-
30	2334944.13	409686.29	Картометрический	0,1	-
31	2334941.47	409709.39	Картометрический	0,1	-
32	2334892.06	409712.62	Картометрический	0,1	-
33	2334782.32	409723.94	Картометрический	0,1	-
34	2334734.68	409729.59	Картометрический	0,1	-
35	2334654.18	409735.73	Картометрический	0,1	-
36	2334573.46	409734.49	Картометрический	0,1	-
37	2334510.42	409745.66	Картометрический	0,1	-
38	2334487.06	409744.84	Картометрический	0,1	-
39	2334403.59	409727.88	Картометрический	0,1	-
40	2334369.86	409727.63	Картометрический	0,1	-
41	2334325.40	409736.71	Картометрический	0,1	-
42	2334290.27	409735.18	Картометрический	0,1	-
43	2334288.07	409785.83	Картометрический	0,1	-
44	2334291.82	409786.08	Картометрический	0,1	-
45	2334287.58	409851.97	Картометрический	0,1	-
46	2334275.78	409853.19	Картометрический	0,1	-
47	2334273.60	409890.35	Картометрический	0,1	-
1	2334268.58	409917.95	Картометрический	0,1	-

Раздел 2

Сведения о местоположении границ объекта

3. Сведения о характерных точках части (частей) границы объекта

Обозначение характерных точек границ	Координаты, м		Метод определения координат характерной точки	Средняя квадратическая погрешность положения характерной точки (Mt), м	Описание обозначения точки на местности (при наличии)
	X	Y			
1	2	3	4	5	6
-	-	-	-	-	-

Раздел 3

Сведения о местоположении измененных (уточненных) границ объекта

1. Система координат -

2. Сведения о характерных точках границ объекта

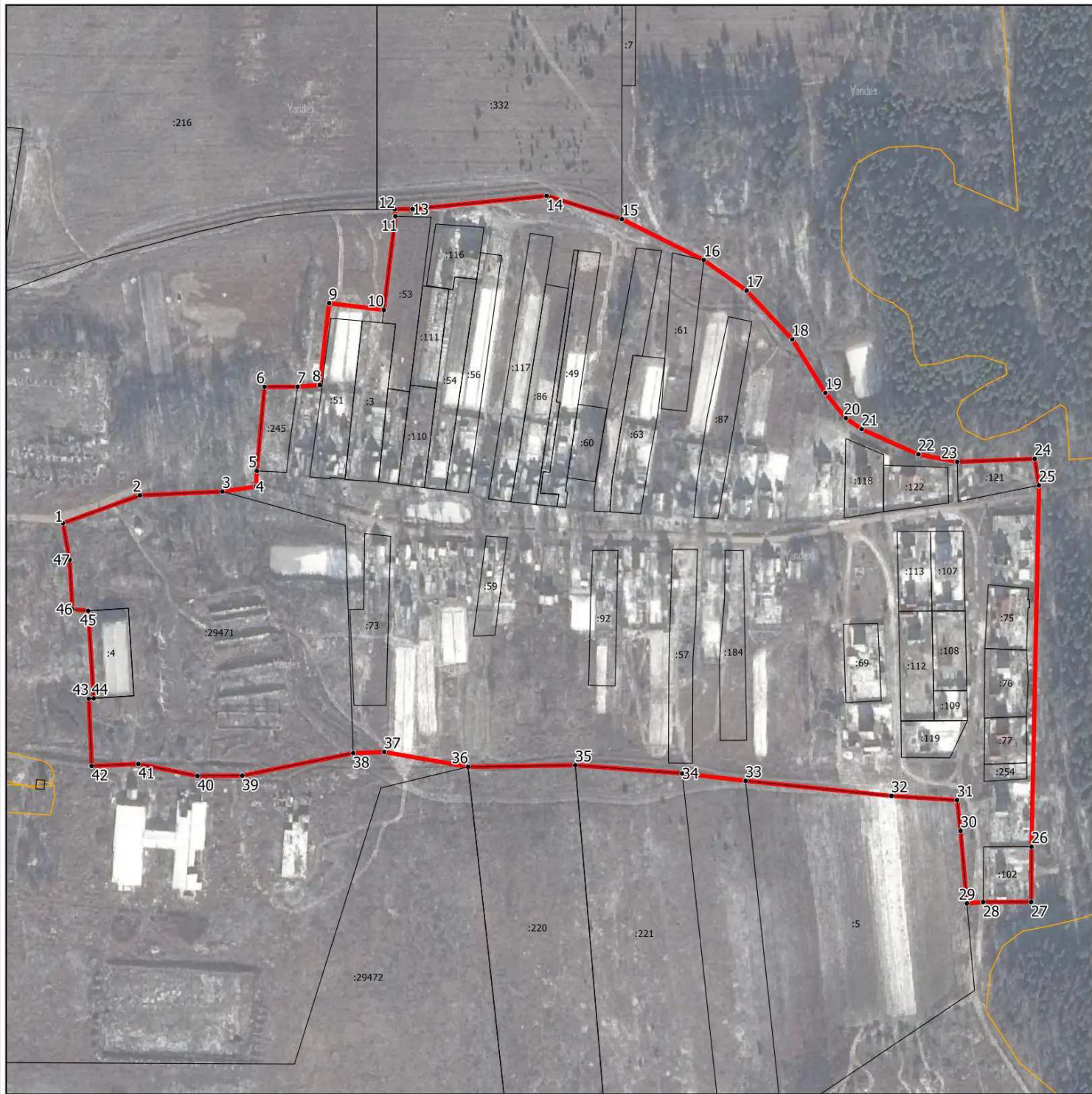
Обозначение характерных точек границ	Существующие координаты, м		Измененные (уточненные) координаты, м		Метод определения координат характерной точки	Средняя квадратическая погрешность положения характерной точки (Mf), м	Описание обозначения точки на местности (при наличии)
	X	Y	X	Y			
1	2	3	4	5	6	7	8
-	-	-	-	-	-	-	

3. Сведения о характерных точках части (частей) границы объекта

Обозначение характерных точек границ	Существующие координаты, м		Измененные (уточненные) координаты, м		Метод определения координат характерной точки	Средняя квадратическая погрешность положения характерной точки (Mf), м	Описание обозначения точки на местности (при наличии)
	X	Y	X	Y			
1	2	3	4	5	6	7	8
-	-	-	-	-	-	-	

Раздел 4

План границ объекта



Масштаб 1:4 000

Условные обозначения:

- - граница объекта, местоположение которого описано
- - границы муниципальных образований
- - границы зон с особыми условиями использования территорий
- - границы земельных участков по сведениям ЕГРН
- - поворотная точка границ объекта

Подпись _____ Дата « ____ » _____ 20__ г.

Место для оттиска печати лица, составившего описание местоположения границ объекта

ОПИСАНИЕ МЕСТОПОЛОЖЕНИЯ ГРАНИЦ

д. Широково

(наименование объекта, местоположение границ которого описано (далее - объект))

Раздел 1

Сведения об объекте

№ п/п	Характеристики объекта	Описание характеристик
1	2	3
1.	Местоположение объекта	Московская область, городской округ Шатура
2.	Площадь объекта +/- величина погрешности определения площади (Р +/- Дельта Р)	149919 кв. м ± 136 кв. м
3.	Иные характеристики объекта	

Раздел 2

Сведения о местоположении границ объекта

1. Система координат МСК-50, зона 2

2. Сведения о характерных точках границ объекта

Обозначение характерных точек границ	Координаты, м		Метод определения координат характерной точки	Средняя квадратическая погрешность положения характерной точки (Мг), м	Описание обозначения точки на местности (при наличии)
	X	Y			
1	2	3	4	5	6
Участок 1					
1	2328507.74	427445.57	Картометрический	0,1	-
2	2328505.94	427553.16	Картометрический	0,1	-
3	2328226.78	427581.67	Картометрический	0,1	-
4	2328159.83	427489.23	Картометрический	0,1	-
5	2328090.12	427362.24	Картометрический	0,1	-
6	2328091.89	427356.79	Картометрический	0,1	-
7	2328161.54	427142.18	Картометрический	0,1	-
8	2328187.52	427099.84	Картометрический	0,1	-
9	2328183.02	427071.86	Картометрический	0,1	-
10	2328178.02	426985.69	Картометрический	0,1	-
11	2328174.16	426961.99	Картометрический	0,1	-
12	2328189.46	426962.99	Картометрический	0,1	-
13	2328189.36	426965.26	Картометрический	0,1	-
14	2328203.34	426991.03	Картометрический	0,1	-
15	2328226.26	427006.27	Картометрический	0,1	-
16	2328241.33	427004.66	Картометрический	0,1	-
17	2328262.72	426987.13	Картометрический	0,1	-
18	2328278.73	426974.86	Картометрический	0,1	-
19	2328310.44	427045.64	Картометрический	0,1	-
20	2328314.71	427064.83	Картометрический	0,1	-
21	2328312.57	427096.83	Картометрический	0,1	-
22	2328385.09	427268.53	Картометрический	0,1	-
23	2328421.36	427287.73	Картометрический	0,1	-
1	2328507.74	427445.57	Картометрический	0,1	-

Раздел 2

Сведения о местоположении границ объекта

3. Сведения о характерных точках части (частей) границы объекта

Обозначение характерных точек границ	Координаты, м		Метод определения координат характерной точки	Средняя квадратическая погрешность положения характерной точки (M _t), м	Описание обозначения точки на местности (при наличии)
	X	Y			
1	2	3	4	5	6
-	-	-	-	-	-

Раздел 3

Сведения о местоположении измененных (уточненных) границ объекта

1. Система координат -

2. Сведения о характерных точках границ объекта

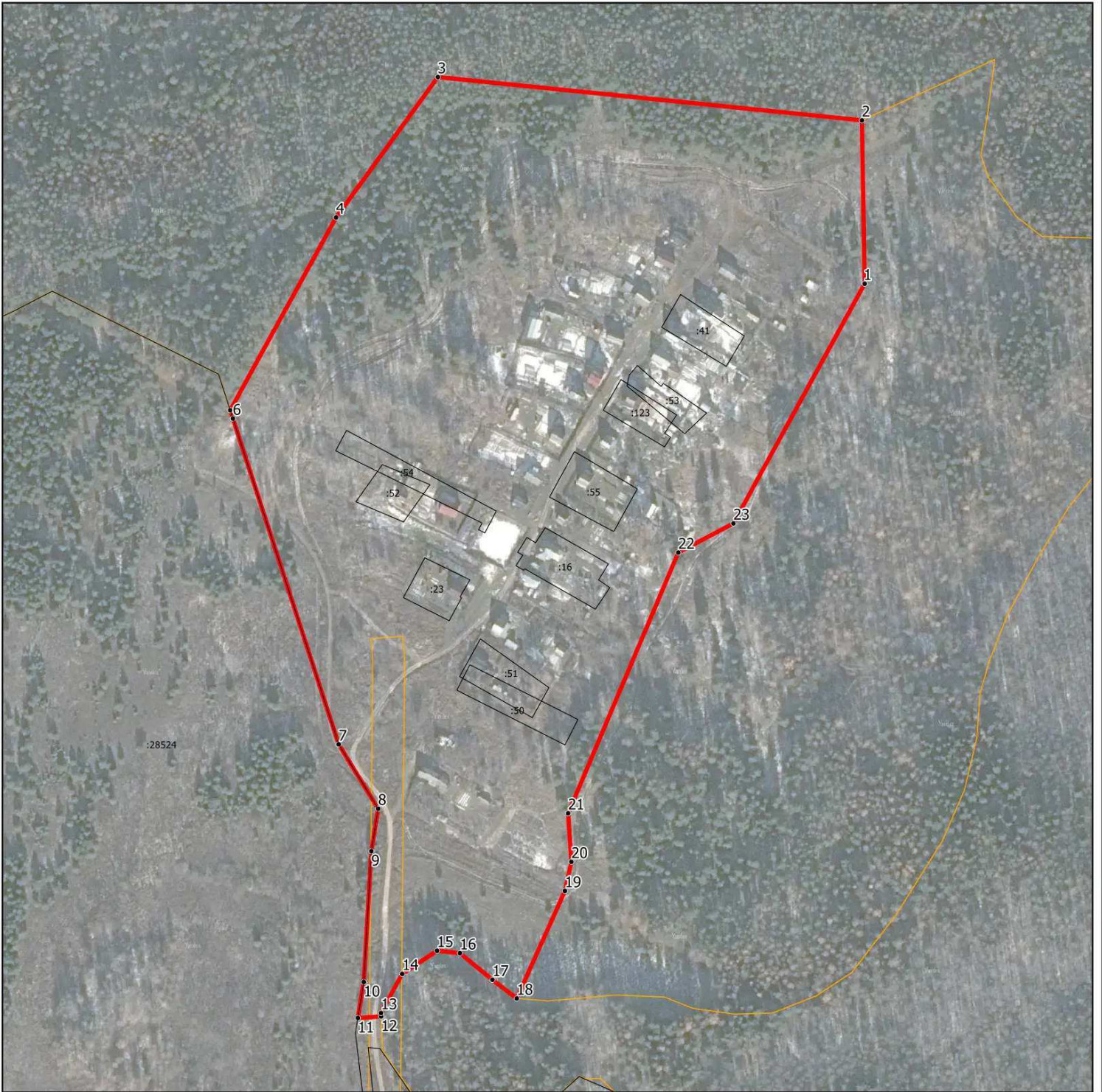
Обозначение характерных точек границ	Существующие координаты, м		Измененные (уточненные) координаты, м		Метод определения координат характерной точки	Средняя квадратическая погрешность положения характерной точки (Mf), м	Описание обозначения точки на местности (при наличии)
	X	Y	X	Y			
1	2	3	4	5	6	7	8
-	-	-	-	-	-	-	

3. Сведения о характерных точках части (частей) границы объекта

Обозначение характерных точек границ	Существующие координаты, м		Измененные (уточненные) координаты, м		Метод определения координат характерной точки	Средняя квадратическая погрешность положения характерной точки (Mf), м	Описание обозначения точки на местности (при наличии)
	X	Y	X	Y			
1	2	3	4	5	6	7	8
-	-	-	-	-	-	-	

Раздел 4

План границ объекта



Масштаб 1:3 500

Условные обозначения:

- - граница объекта, местоположение которого описано
- - границы муниципальных образований
- - границы зон с особыми условиями использования территорий
- - границы земельных участков по сведениям ЕГРН
- - поворотная точка границ объекта

Подпись _____ Дата « ____ » _____ 20__ г.

Место для оттиска печати лица, составившего описание местоположения границ объекта

ОПИСАНИЕ МЕСТОПОЛОЖЕНИЯ ГРАНИЦ

д. Ширяево

(наименование объекта, местоположение границ которого описано (далее - объект))

Раздел 1

Сведения об объекте

№ п/п	Характеристики объекта	Описание характеристик
1	2	3
1.	Местоположение объекта	Московская область, городской округ Шатура
2.	Площадь объекта +/- величина погрешности определения площади (Р +/- Дельта Р)	55504 кв. м ± 82 кв. м
3.	Иные характеристики объекта	

Раздел 2

Сведения о местоположении границ объекта

1. Система координат МСК-50, зона 2

2. Сведения о характерных точках границ объекта

Обозначение характерных точек границ	Координаты, м		Метод определения координат характерной точки	Средняя квадратическая погрешность положения характерной точки (Мг), м	Описание обозначения точки на местности (при наличии)
	X	Y			
1	2	3	4	5	6
Участок 1					
1	2329710.91	419875.08	Картометрический	0,1	-
2	2329697.12	419851.21	Картометрический	0,1	-
3	2329915.33	419769.04	Картометрический	0,1	-
4	2329982.92	419761.02	Картометрический	0,1	-
5	2330034.53	419754.90	Картометрический	0,1	-
6	2330097.83	419803.39	Картометрический	0,1	-
7	2330111.99	419812.81	Картометрический	0,1	-
8	2330120.06	419911.14	Картометрический	0,1	-
9	2330027.80	419915.18	Картометрический	0,1	-
10	2329925.42	419926.63	Картометрический	0,1	-
11	2329867.51	419944.14	Картометрический	0,1	-
12	2329824.40	419948.86	Картометрический	0,1	-
13	2329742.24	419929.32	Картометрический	0,1	-
1	2329710.91	419875.08	Картометрический	0,1	-
3. Сведения о характерных точках части (частей) границы объекта					
Обозначение характерных точек границ	Координаты, м		Метод определения координат характерной точки	Средняя квадратическая погрешность положения характерной точки (Мг), м	Описание обозначения точки на местности (при наличии)
	X	Y			
1	2	3	4	5	6
-	-	-	-	-	-

Раздел 3

Сведения о местоположении измененных (уточненных) границ объекта

1. Система координат -

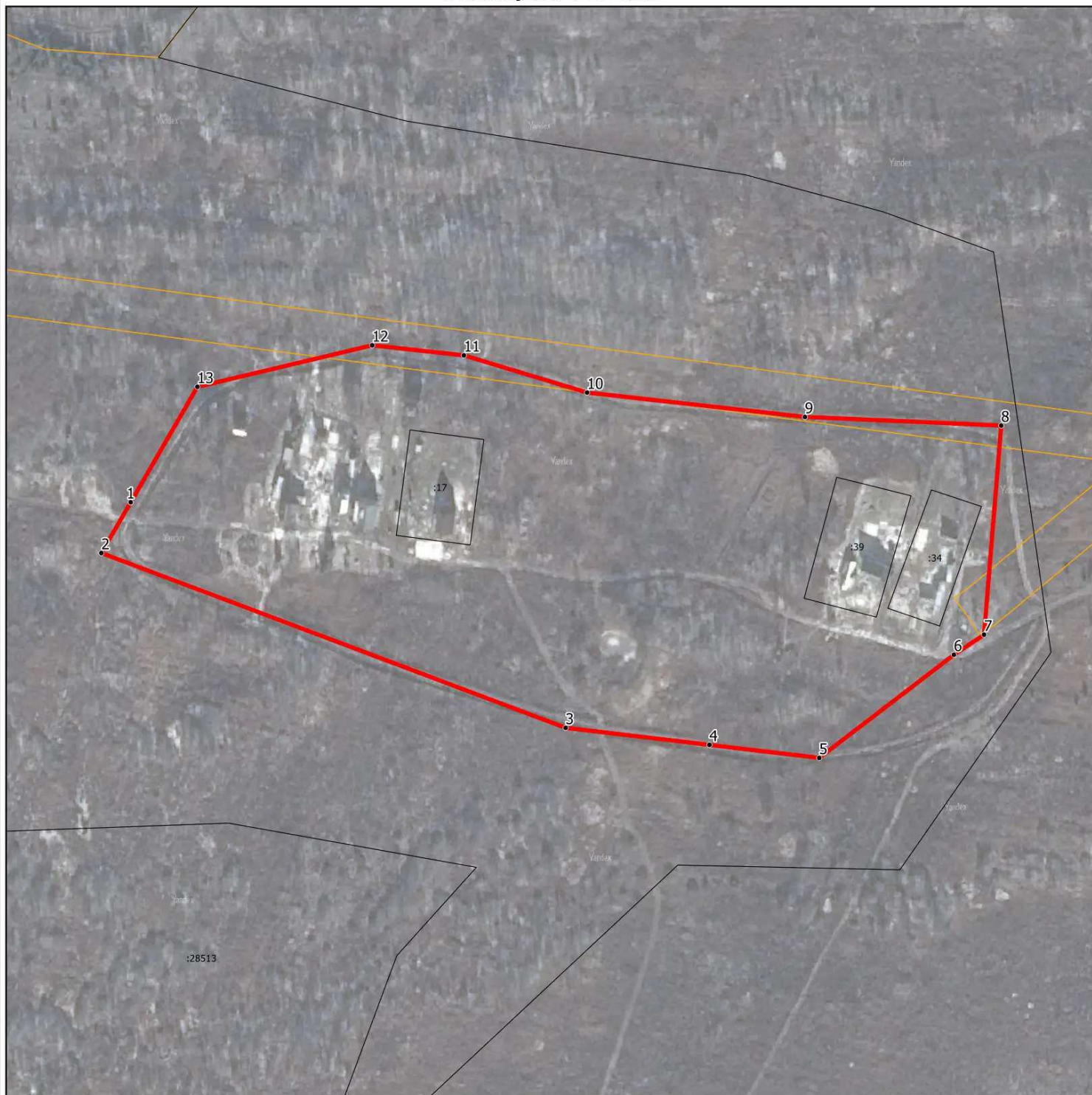
2. Сведения о характерных точках границ объекта

Обозначение характерных точек границ	Существующие координаты, м		Измененные (уточненные) координаты, м		Метод определения координат характерной точки	Средняя квадратическая погрешность положения характерной точки (Mf), м	Описание обозначения точки на местности (при наличии)
	X	Y	X	Y			
1	2	3	4	5	6	7	8
-	-	-	-	-	-	-	

3. Сведения о характерных точках части (частей) границы объекта

Обозначение характерных точек границ	Существующие координаты, м		Измененные (уточненные) координаты, м		Метод определения координат характерной точки	Средняя квадратическая погрешность положения характерной точки (Mf), м	Описание обозначения точки на местности (при наличии)
	X	Y	X	Y			
1	2	3	4	5	6	7	8
-	-	-	-	-	-	-	

Раздел 4
План границ объекта



Масштаб 1:2 500

Условные обозначения:

- - граница объекта, местоположение которого описано
- - границы муниципальных образований
- - границы зон с особыми условиями использования территорий
- - границы земельных участков по сведениям ЕГРН
- - поворотная точка границ объекта

Подпись _____ Дата « ____ » _____ 20__ г.

Место для оттиска печати лица, составившего описание местоположения границ объекта

ОПИСАНИЕ МЕСТОПОЛОЖЕНИЯ ГРАНИЦ

д. Шмели

(наименование объекта, местоположение границ которого описано (далее - объект))

Раздел 1

Сведения об объекте

№ п/п	Характеристики объекта	Описание характеристик
1	2	3
1.	Местоположение объекта	Московская область, городской округ Шатура
2.	Площадь объекта +/- величина погрешности определения площади (Р +/- Дельта Р)	238484 кв. м ± 171 кв. м
3.	Иные характеристики объекта	

Раздел 2

Сведения о местоположении границ объекта

1. Система координат МСК-50, зона 2

2. Сведения о характерных точках границ объекта

Обозначение характерных точек границ	Координаты, м		Метод определения координат характерной точки	Средняя квадратическая погрешность положения характерной точки (Мг), м	Описание обозначения точки на местности (при наличии)
	X	Y			
1	2	3	4	5	6
Участок 1					
1	2340539.29	410235.83	Картометрический	0,1	-
2	2340463.66	410278.92	Картометрический	0,1	-
3	2340423.68	410294.66	Картометрический	0,1	-
4	2340424.94	410300.60	Картометрический	0,1	-
5	2340372.22	410318.39	Картометрический	0,1	-
6	2340353.97	410276.54	Картометрический	0,1	-
7	2340265.16	410301.37	Картометрический	0,1	-
8	2340264.62	410299.52	Картометрический	0,1	-
9	2340164.06	410328.32	Картометрический	0,1	-
10	2340126.56	410334.53	Картометрический	0,1	-
11	2340049.90	410316.92	Картометрический	0,1	-
12	2340028.76	410312.17	Картометрический	0,1	-
13	2339988.13	410300.14	Картометрический	0,1	-
14	2339970.99	410284.83	Картометрический	0,1	-
15	2339967.97	410258.34	Картометрический	0,1	-
16	2339968.39	410215.66	Картометрический	0,1	-
17	2339962.32	410208.43	Картометрический	0,1	-
18	2339983.82	410207.65	Картометрический	0,1	-
19	2339998.84	410129.50	Картометрический	0,1	-
20	2340004.91	410097.89	Картометрический	0,1	-
21	2340012.73	410071.91	Картометрический	0,1	-
22	2339987.50	410056.81	Картометрический	0,1	-
23	2339987.97	410055.15	Картометрический	0,1	-
24	2339995.12	410029.88	Картометрический	0,1	-
25	2340020.11	409986.82	Картометрический	0,1	-
26	2340090.16	409840.50	Картометрический	0,1	-

Раздел 2

Сведения о местоположении границ объекта

Обозначение характерных точек границ	Координаты, м		Метод определения координат характерной точки	Средняя квадратическая погрешность положения характерной точки (M _t), м	Описание обозначения точки на местности (при наличии)
	X	Y			
1	2	3	4	5	6
27	2340086.18	409830.86	Картометрический	0,1	-
28	2340228.80	409771.85	Картометрический	0,1	-
29	2340227.86	409769.38	Картометрический	0,1	-
30	2340444.39	409837.72	Картометрический	0,1	-
1	2340539.29	410235.83	Картометрический	0,1	-

3. Сведения о характерных точках части (частей) границы объекта

Обозначение характерных точек границ	Координаты, м		Метод определения координат характерной точки	Средняя квадратическая погрешность положения характерной точки (M _t), м	Описание обозначения точки на местности (при наличии)
	X	Y			
1	2	3	4	5	6
-	-	-	-	-	-

Раздел 3

Сведения о местоположении измененных (уточненных) границ объекта

1. Система координат -

2. Сведения о характерных точках границ объекта

Обозначение характерных точек границ	Существующие координаты, м		Измененные (уточненные) координаты, м		Метод определения координат характерной точки	Средняя квадратическая погрешность положения характерной точки (Mf), м	Описание обозначения точки на местности (при наличии)
	X	Y	X	Y			
1	2	3	4	5	6	7	8
-	-	-	-	-	-	-	

3. Сведения о характерных точках части (частей) границы объекта

Обозначение характерных точек границ	Существующие координаты, м		Измененные (уточненные) координаты, м		Метод определения координат характерной точки	Средняя квадратическая погрешность положения характерной точки (Mf), м	Описание обозначения точки на местности (при наличии)
	X	Y	X	Y			
1	2	3	4	5	6	7	8
-	-	-	-	-	-	-	

Раздел 4
План границ объекта



Масштаб 1:3 000

Условные обозначения:

- - граница объекта, местоположение которого описано
- - границы муниципальных образований
- - границы зон с особыми условиями использования территорий
- - границы земельных участков по сведениям ЕГРН
- - поворотная точка границ объекта

Подпись _____ Дата « ____ » _____ 20__ г.

Место для оттиска печати лица, составившего описание местоположения границ объекта

ОПИСАНИЕ МЕСТОПОЛОЖЕНИЯ ГРАНИЦ

д. Югино

(наименование объекта, местоположение границ которого описано (далее - объект))

Раздел 1

Сведения об объекте

№ п/п	Характеристики объекта	Описание характеристик
1	2	3
1.	Местоположение объекта	Московская область, городской округ Шатура
2.	Площадь объекта +/- величина погрешности определения площади (Р +/- Дельта Р)	756608 кв. м ± 304 кв. м
3.	Иные характеристики объекта	

Раздел 2

Сведения о местоположении границ объекта

1. Система координат МСК-50, зона 2

2. Сведения о характерных точках границ объекта

Обозначение характерных точек границ	Координаты, м		Метод определения координат характерной точки	Средняя квадратическая погрешность положения характерной точки (Мт), м	Описание обозначения точки на местности (при наличии)
	X	Y			
1	2	3	4	5	6
Участок 1					
1	2346509.97	414655.39	Картометрический	0,1	-
2	2346503.90	414757.46	Картометрический	0,1	-
3	2346503.90	414757.55	Картометрический	0,1	-
4	2346500.82	414802.82	Картометрический	0,1	-
5	2346498.38	414842.33	Картометрический	0,1	-
6	2346496.18	414877.80	Картометрический	0,1	-
7	2346491.66	414949.01	Картометрический	0,1	-
8	2346486.77	415029.87	Картометрический	0,1	-
9	2346484.51	415064.22	Картометрический	0,1	-
10	2346481.06	415114.57	Картометрический	0,1	-
11	2346478.74	415152.81	Картометрический	0,1	-
12	2346478.73	415152.87	Картометрический	0,1	-
13	2346477.17	415176.46	Картометрический	0,1	-
14	2346477.15	415176.66	Картометрический	0,1	-
15	2346476.02	415189.83	Картометрический	0,1	-
16	2346475.98	415190.24	Картометрический	0,1	-
17	2346473.66	415208.50	Картометрический	0,1	-
18	2346473.50	415209.40	Картометрический	0,1	-
19	2346470.24	415224.15	Картометрический	0,1	-
20	2346470.21	415224.26	Картометрический	0,1	-
21	2346467.39	415236.37	Картометрический	0,1	-
22	2346467.26	415236.87	Картометрический	0,1	-
23	2346462.74	415252.55	Картометрический	0,1	-
24	2346462.67	415252.79	Картометрический	0,1	-
25	2346459.09	415264.15	Картометрический	0,1	-
26	2346458.97	415264.50	Картометрический	0,1	-

Раздел 2

Сведения о местоположении границ объекта

Обозначение характерных точек границ	Координаты, м		Метод определения координат характерной точки	Средняя квадратическая погрешность положения характерной точки (Mf), м	Описание обозначения точки на местности (при наличии)
	X	Y			
1	2	3	4	5	6
27	2346454.08	415278.24	Картометрический	0,1	-
28	2346453.87	415278.78	Картометрический	0,1	-
29	2346448.38	415291.76	Картометрический	0,1	-
30	2346443.39	415304.11	Картометрический	0,1	-
31	2346443.22	415304.50	Картометрический	0,1	-
32	2346439.14	415313.48	Картометрический	0,1	-
33	2346438.91	415313.96	Картометрический	0,1	-
34	2346433.39	415324.56	Картометрический	0,1	-
35	2346433.28	415324.76	Картометрический	0,1	-
36	2346382.17	415417.74	Картометрический	0,1	-
37	2346325.70	415519.21	Картометрический	0,1	-
38	2346276.50	415607.81	Картометрический	0,1	-
39	2346276.47	415607.86	Картометрический	0,1	-
40	2346238.45	415675.37	Картометрический	0,1	-
41	2346200.06	415744.06	Картометрический	0,1	-
42	2346146.92	415839.55	Картометрический	0,1	-
43	2346111.44	415903.61	Картометрический	0,1	-
44	2346100.95	415901.92	Картометрический	0,1	-
45	2346095.29	415901.00	Картометрический	0,1	-
46	2346090.57	415900.03	Картометрический	0,1	-
47	2346129.44	415829.84	Картометрический	0,1	-
48	2346182.60	415734.31	Картометрический	0,1	-
49	2346221.02	415665.57	Картометрический	0,1	-
50	2346233.66	415643.12	Картометрический	0,1	-
51	2346217.61	415632.95	Картометрический	0,1	-
52	2346171.25	415631.28	Картометрический	0,1	-
53	2346164.67	415627.74	Картометрический	0,1	-
54	2346155.35	415611.11	Картометрический	0,1	-
55	2346126.37	415597.11	Картометрический	0,1	-
56	2346128.32	415593.03	Картометрический	0,1	-

Раздел 2

Сведения о местоположении границ объекта

Обозначение характерных точек границ	Координаты, м		Метод определения координат характерной точки	Средняя квадратическая погрешность положения характерной точки (Mf), м	Описание обозначения точки на местности (при наличии)
	X	Y			
1	2	3	4	5	6
57	2346110.53	415585.20	Картометрический	0,1	-
58	2346115.79	415573.08	Картометрический	0,1	-
59	2346122.44	415567.64	Картометрический	0,1	-
60	2346132.08	415571.78	Картометрический	0,1	-
61	2346121.52	415557.91	Картометрический	0,1	-
62	2346109.39	415551.30	Картометрический	0,1	-
63	2346101.09	415549.72	Картометрический	0,1	-
64	2346096.09	415558.16	Картометрический	0,1	-
65	2346081.66	415549.54	Картометрический	0,1	-
66	2346085.67	415542.93	Картометрический	0,1	-
67	2346078.99	415538.60	Картометрический	0,1	-
68	2346068.75	415515.20	Картометрический	0,1	-
69	2346050.42	415493.04	Картометрический	0,1	-
70	2346033.32	415479.20	Картометрический	0,1	-
71	2345960.64	415478.20	Картометрический	0,1	-
72	2345777.73	415373.13	Картометрический	0,1	-
73	2345761.74	415365.40	Картометрический	0,1	-
74	2345741.76	415358.49	Картометрический	0,1	-
75	2345716.75	415358.13	Картометрический	0,1	-
76	2345704.43	415362.37	Картометрический	0,1	-
77	2345697.70	415360.63	Картометрический	0,1	-
78	2345691.48	415356.03	Картометрический	0,1	-
79	2345681.96	415342.72	Картометрический	0,1	-
80	2345642.35	415295.98	Картометрический	0,1	-
81	2345591.70	415248.06	Картометрический	0,1	-
82	2345562.43	415237.50	Картометрический	0,1	-
83	2345551.40	415231.88	Картометрический	0,1	-
84	2345525.20	415228.31	Картометрический	0,1	-
85	2345495.36	415227.13	Картометрический	0,1	-
86	2345482.40	415221.50	Картометрический	0,1	-

Раздел 2

Сведения о местоположении границ объекта

Обозначение характерных точек границ	Координаты, м		Метод определения координат характерной точки	Средняя квадратическая погрешность положения характерной точки (Mf), м	Описание обозначения точки на местности (при наличии)
	X	Y			
1	2	3	4	5	6
87	2345462.98	415212.69	Картометрический	0,1	-
88	2345456.56	415203.03	Картометрический	0,1	-
89	2345451.41	415182.52	Картометрический	0,1	-
90	2345456.56	415169.11	Картометрический	0,1	-
91	2345454.47	415158.01	Картометрический	0,1	-
92	2345446.63	415145.91	Картометрический	0,1	-
93	2345439.23	415137.91	Картометрический	0,1	-
94	2345436.63	415129.96	Картометрический	0,1	-
95	2345436.12	415122.91	Картометрический	0,1	-
96	2345412.32	415100.14	Картометрический	0,1	-
97	2345436.70	415075.37	Картометрический	0,1	-
98	2345433.93	415072.89	Картометрический	0,1	-
99	2345425.28	415071.38	Картометрический	0,1	-
100	2345411.30	415071.28	Картометрический	0,1	-
101	2345386.13	415077.16	Картометрический	0,1	-
102	2345375.57	415074.44	Картометрический	0,1	-
103	2345368.41	415066.46	Картометрический	0,1	-
104	2345359.13	415052.19	Картометрический	0,1	-
105	2345355.40	415037.47	Картометрический	0,1	-
106	2345343.95	415022.95	Картометрический	0,1	-
107	2345328.72	415029.94	Картометрический	0,1	-
108	2345324.39	415032.11	Картометрический	0,1	-
109	2345319.43	414985.71	Картометрический	0,1	-
110	2345315.41	414976.14	Картометрический	0,1	-
111	2345305.84	414967.25	Картометрический	0,1	-
112	2345307.18	414965.78	Картометрический	0,1	-
113	2345287.00	414946.11	Картометрический	0,1	-
114	2345280.60	414932.82	Картометрический	0,1	-
115	2345278.80	414915.00	Картометрический	0,1	-
116	2345279.02	414914.28	Картометрический	0,1	-

Раздел 2

Сведения о местоположении границ объекта

Обозначение характерных точек границ	Координаты, м		Метод определения координат характерной точки	Средняя квадратическая погрешность положения характерной точки (Mf), м	Описание обозначения точки на местности (при наличии)
	X	Y			
1	2	3	4	5	6
117	2345277.96	414912.50	Картометрический	0,1	-
118	2345280.60	414909.21	Картометрический	0,1	-
119	2345283.73	414899.14	Картометрический	0,1	-
120	2345280.24	414884.69	Картометрический	0,1	-
121	2345274.80	414871.17	Картометрический	0,1	-
122	2345256.70	414846.24	Картометрический	0,1	-
123	2345248.83	414804.09	Картометрический	0,1	-
124	2345244.17	414782.86	Картометрический	0,1	-
125	2345242.16	414760.46	Картометрический	0,1	-
126	2345238.11	414755.14	Картометрический	0,1	-
127	2345227.05	414754.57	Картометрический	0,1	-
128	2345211.16	414754.70	Картометрический	0,1	-
129	2345198.86	414759.19	Картометрический	0,1	-
130	2345174.63	414780.89	Картометрический	0,1	-
131	2345149.73	414796.11	Картометрический	0,1	-
132	2345127.31	414801.00	Картометрический	0,1	-
133	2345119.62	414799.27	Картометрический	0,1	-
134	2345110.52	414792.46	Картометрический	0,1	-
135	2345093.02	414769.18	Картометрический	0,1	-
136	2345085.92	414753.75	Картометрический	0,1	-
137	2345082.20	414735.43	Картометрический	0,1	-
138	2345081.91	414710.39	Картометрический	0,1	-
139	2345086.37	414692.61	Картометрический	0,1	-
140	2345098.27	414678.26	Картометрический	0,1	-
141	2345107.35	414671.26	Картометрический	0,1	-
142	2345105.85	414665.54	Картометрический	0,1	-
143	2345119.40	414661.98	Картометрический	0,1	-
144	2345198.24	414601.27	Картометрический	0,1	-
145	2345193.57	414580.31	Картометрический	0,1	-
146	2345185.76	414562.91	Картометрический	0,1	-

Раздел 2

Сведения о местоположении границ объекта

Обозначение характерных точек границ	Координаты, м		Метод определения координат характерной точки	Средняя квадратическая погрешность положения характерной точки (Mf), м	Описание обозначения точки на местности (при наличии)
	X	Y			
1	2	3	4	5	6
147	2345131.07	414497.63	Картометрический	0,1	-
148	2345106.76	414463.02	Картометрический	0,1	-
149	2345062.61	414393.64	Картометрический	0,1	-
150	2345046.15	414369.94	Картометрический	0,1	-
151	2345044.30	414359.81	Картометрический	0,1	-
152	2345044.83	414352.60	Картометрический	0,1	-
153	2345065.63	414340.72	Картометрический	0,1	-
154	2345075.08	414331.40	Картометрический	0,1	-
155	2345076.34	414323.23	Картометрический	0,1	-
156	2345068.96	414314.51	Картометрический	0,1	-
157	2345057.49	414303.83	Картометрический	0,1	-
158	2345045.75	414296.77	Картометрический	0,1	-
159	2344899.74	414169.71	Картометрический	0,1	-
160	2344875.37	414143.57	Картометрический	0,1	-
161	2344901.99	414117.84	Картометрический	0,1	-
162	2344964.54	414051.30	Картометрический	0,1	-
163	2344995.55	414094.61	Картометрический	0,1	-
164	2345022.25	414128.99	Картометрический	0,1	-
165	2345052.70	414147.03	Картометрический	0,1	-
166	2345069.26	414155.34	Картометрический	0,1	-
167	2345097.25	414177.66	Картометрический	0,1	-
168	2345125.92	414203.88	Картометрический	0,1	-
169	2345158.37	414241.42	Картометрический	0,1	-
170	2345176.34	414254.55	Картометрический	0,1	-
171	2345192.17	414260.22	Картометрический	0,1	-
172	2345202.54	414258.60	Картометрический	0,1	-
173	2345206.91	414253.09	Картометрический	0,1	-
174	2345168.84	413934.91	Картометрический	0,1	-
175	2345272.17	413919.37	Картометрический	0,1	-
176	2345294.56	414167.15	Картометрический	0,1	-

Раздел 2

Сведения о местоположении границ объекта

Обозначение характерных точек границ	Координаты, м		Метод определения координат характерной точки	Средняя квадратическая погрешность положения характерной точки (Mf), м	Описание обозначения точки на местности (при наличии)
	X	Y			
1	2	3	4	5	6
177	2345301.32	414504.18	Картометрический	0,1	-
178	2345361.87	414531.16	Картометрический	0,1	-
179	2345368.31	414569.92	Картометрический	0,1	-
180	2345368.84	414604.08	Картометрический	0,1	-
181	2345370.12	414635.34	Картометрический	0,1	-
182	2345376.43	414687.50	Картометрический	0,1	-
183	2345391.14	414690.64	Картометрический	0,1	-
184	2345440.33	414681.33	Картометрический	0,1	-
185	2345465.65	414683.00	Картометрический	0,1	-
186	2345470.64	414696.57	Картометрический	0,1	-
187	2345460.56	414747.03	Картометрический	0,1	-
188	2345461.73	414753.48	Картометрический	0,1	-
189	2345461.40	414755.13	Картометрический	0,1	-
190	2345466.38	414782.70	Картометрический	0,1	-
191	2345480.43	414790.27	Картометрический	0,1	-
192	2345518.48	414784.58	Картометрический	0,1	-
193	2345545.22	414792.17	Картометрический	0,1	-
194	2345584.50	414816.24	Картометрический	0,1	-
195	2345623.73	414845.85	Картометрический	0,1	-
196	2345624.64	414846.33	Картометрический	0,1	-
197	2345646.78	414842.08	Картометрический	0,1	-
198	2345661.83	414818.41	Картометрический	0,1	-
199	2345668.90	414766.34	Картометрический	0,1	-
200	2345668.92	414766.34	Картометрический	0,1	-
201	2345671.16	414764.18	Картометрический	0,1	-
202	2345670.56	414763.23	Картометрический	0,1	-
203	2345676.42	414752.27	Картометрический	0,1	-
204	2345688.31	414753.84	Картометрический	0,1	-
205	2345690.69	414762.16	Картометрический	0,1	-
206	2345691.39	414777.08	Картометрический	0,1	-

Раздел 2

Сведения о местоположении границ объекта

Обозначение характерных точек границ	Координаты, м		Метод определения координат характерной точки	Средняя квадратическая погрешность положения характерной точки (Mf), м	Описание обозначения точки на местности (при наличии)
	X	Y			
1	2	3	4	5	6
207	2345688.56	414808.97	Картометрический	0,1	-
208	2345689.98	414810.31	Картометрический	0,1	-
209	2345689.39	414817.05	Картометрический	0,1	-
210	2345693.58	414823.83	Картометрический	0,1	-
211	2345694.43	414841.98	Картометрический	0,1	-
212	2345712.11	414850.66	Картометрический	0,1	-
213	2345729.92	414870.92	Картометрический	0,1	-
214	2345761.12	414880.83	Картометрический	0,1	-
215	2345784.82	414888.44	Картометрический	0,1	-
216	2345796.92	414873.33	Картометрический	0,1	-
217	2346159.22	414958.95	Картометрический	0,1	-
218	2346438.73	415157.68	Картометрический	0,1	-
219	2346457.92	415164.38	Картометрический	0,1	-
220	2346458.78	415151.57	Картометрический	0,1	-
221	2346461.10	415113.32	Картометрический	0,1	-
222	2346461.10	415113.24	Картометрический	0,1	-
223	2346464.55	415062.87	Картометрический	0,1	-
224	2346466.81	415028.58	Картометрический	0,1	-
225	2346471.37	414953.22	Картометрический	0,1	-
226	2346471.70	414947.75	Картометрический	0,1	-
227	2346476.22	414876.54	Картометрический	0,1	-
228	2346478.42	414841.09	Картометрический	0,1	-
229	2346480.86	414801.56	Картометрический	0,1	-
230	2346480.87	414801.50	Картометрический	0,1	-
231	2346483.94	414756.23	Картометрический	0,1	-
232	2346490.67	414643.09	Картометрический	0,1	-
233	2346500.13	414648.87	Картометрический	0,1	-
234	2346500.33	414649.01	Картометрический	0,1	-
1	2346509.97	414655.39	Картометрический	0,1	-

Раздел 2

Сведения о местоположении границ объекта

3. Сведения о характерных точках части (частей) границы объекта

Обозначение характерных точек границ	Координаты, м		Метод определения координат характерной точки	Средняя квадратическая погрешность положения характерной точки (M _t), м	Описание обозначения точки на местности (при наличии)
	X	Y			
1	2	3	4	5	6
-	-	-	-	-	-

Раздел 3

Сведения о местоположении измененных (уточненных) границ объекта

1. Система координат -

2. Сведения о характерных точках границ объекта

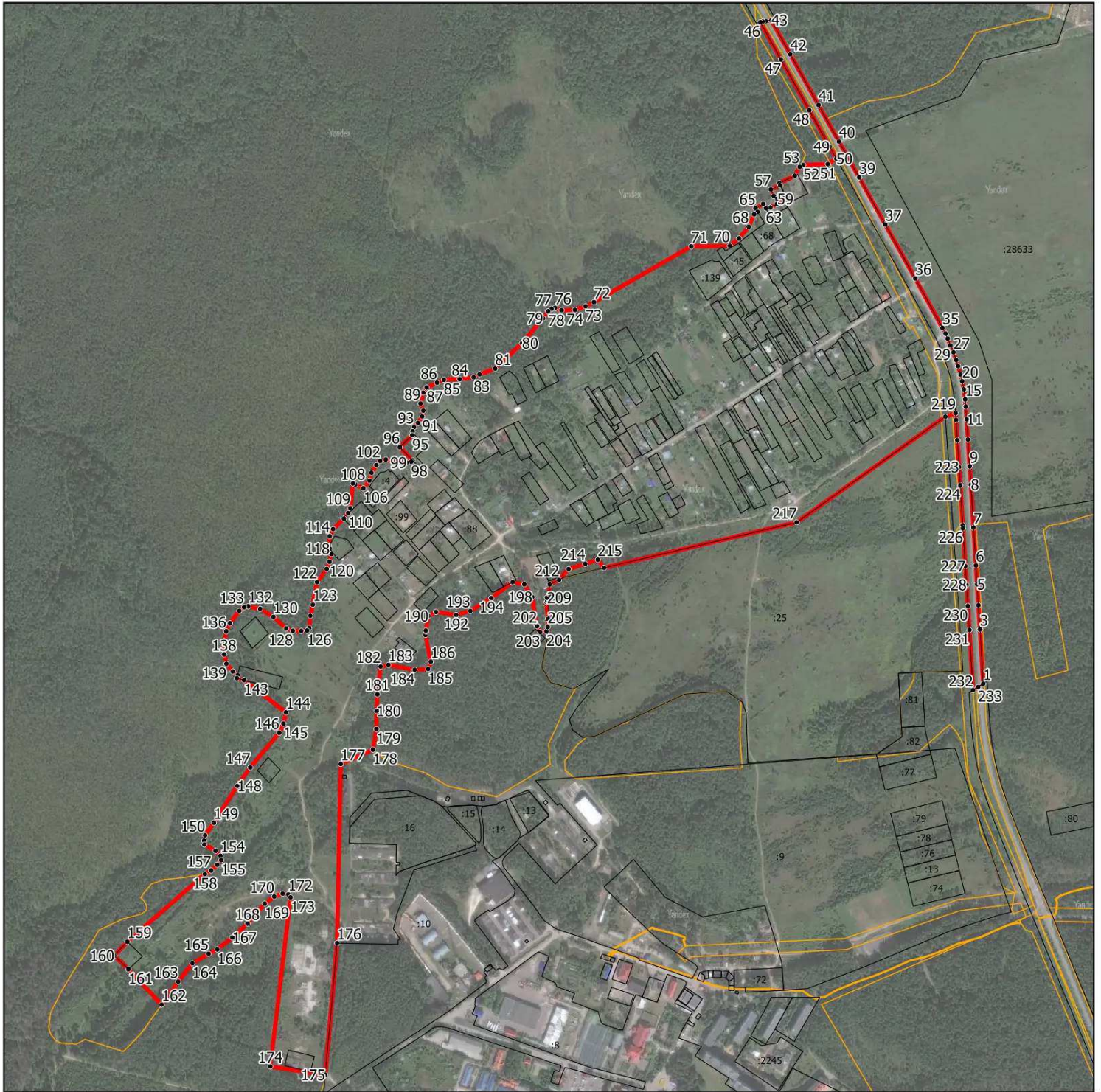
Обозначение характерных точек границ	Существующие координаты, м		Измененные (уточненные) координаты, м		Метод определения координат характерной точки	Средняя квадратическая погрешность положения характерной точки (Mf), м	Описание обозначения точки на местности (при наличии)
	X	Y	X	Y			
1	2	3	4	5	6	7	8
-	-	-	-	-	-	-	

3. Сведения о характерных точках части (частей) границы объекта

Обозначение характерных точек границ	Существующие координаты, м		Измененные (уточненные) координаты, м		Метод определения координат характерной точки	Средняя квадратическая погрешность положения характерной точки (Mf), м	Описание обозначения точки на местности (при наличии)
	X	Y	X	Y			
1	2	3	4	5	6	7	8
-	-	-	-	-	-	-	

Раздел 4

План границ объекта



Масштаб 1:10 000

Условные обозначения:

- - граница объекта, местоположение которого описано
- - границы муниципальных образований
- - границы зон с особыми условиями использования территорий
- - границы земельных участков по сведениям ЕГРН
- - поворотная точка границ объекта

Подпись _____ Дата « ____ » _____ 20__ г.

Место для оттиска печати лица, составившего описание местоположения границ объекта

ОПИСАНИЕ МЕСТОПОЛОЖЕНИЯ ГРАНИЦ

д. Якушевичи

(наименование объекта, местоположение границ которого описано (далее - объект))

Раздел 1

Сведения об объекте

№ п/п	Характеристики объекта	Описание характеристик
1	2	3
1.	Местоположение объекта	Московская область, городской округ Шатура
2.	Площадь объекта +/- величина погрешности определения площади (Р +/- Дельта Р)	310504 кв. м ± 195 кв. м
3.	Иные характеристики объекта	

Раздел 2

Сведения о местоположении границ объекта

1. Система координат МСК-50, зона 2

2. Сведения о характерных точках границ объекта

Обозначение характерных точек границ	Координаты, м		Метод определения координат характерной точки	Средняя квадратическая погрешность положения характерной точки (Мг), м	Описание обозначения точки на местности (при наличии)
	X	Y			
1	2	3	4	5	6
Участок 1					
1	2351607.81	423839.41	Картометрический	0,1	-
2	2351594.77	423888.04	Картометрический	0,1	-
3	2351580.85	424130.16	Картометрический	0,1	-
4	2351670.60	424185.12	Картометрический	0,1	-
5	2351764.53	424201.13	Картометрический	0,1	-
6	2351850.10	424184.42	Картометрический	0,1	-
7	2351838.28	424280.43	Картометрический	0,1	-
8	2351981.95	424293.84	Картометрический	0,1	-
9	2351979.58	424306.09	Картометрический	0,1	-
10	2351967.69	424366.52	Картометрический	0,1	-
11	2351965.43	424377.96	Картометрический	0,1	-
12	2351964.23	424384.09	Картометрический	0,1	-
13	2351973.97	424386.40	Картометрический	0,1	-
14	2351983.70	424388.72	Картометрический	0,1	-
15	2351987.32	424370.39	Картометрический	0,1	-
16	2351999.21	424309.93	Картометрический	0,1	-
17	2352001.97	424295.69	Картометрический	0,1	-
18	2352138.17	424308.38	Картометрический	0,1	-
19	2352142.27	424286.88	Картометрический	0,1	-
20	2352167.03	424189.24	Картометрический	0,1	-
21	2352204.62	424067.34	Картометрический	0,1	-
22	2352206.96	424055.12	Картометрический	0,1	-
23	2352198.15	424038.57	Картометрический	0,1	-
24	2352199.60	424029.58	Картометрический	0,1	-
25	2352192.78	424028.48	Картометрический	0,1	-
26	2352189.31	424021.97	Картометрический	0,1	-

Раздел 2

Сведения о местоположении границ объекта

Обозначение характерных точек границ	Координаты, м		Метод определения координат характерной точки	Средняя квадратическая погрешность положения характерной точки (Mf), м	Описание обозначения точки на местности (при наличии)
	X	Y			
1	2	3	4	5	6
27	2352183.76	423997.28	Картометрический	0,1	-
28	2352188.27	423978.97	Картометрический	0,1	-
29	2352203.00	423960.90	Картометрический	0,1	-
30	2352229.90	423947.21	Картометрический	0,1	-
31	2352236.55	423924.85	Картометрический	0,1	-
32	2352239.35	423892.18	Картометрический	0,1	-
33	2352240.08	423861.50	Картометрический	0,1	-
34	2352222.25	423836.53	Картометрический	0,1	-
35	2352228.96	423812.13	Картометрический	0,1	-
36	2352223.49	423783.35	Картометрический	0,1	-
37	2352210.00	423748.25	Картометрический	0,1	-
38	2352210.23	423738.02	Картометрический	0,1	-
39	2352233.33	423711.96	Картометрический	0,1	-
40	2352161.57	423632.52	Картометрический	0,1	-
41	2352105.13	423639.15	Картометрический	0,1	-
42	2352102.02	423667.39	Картометрический	0,1	-
43	2352102.01	423667.51	Картометрический	0,1	-
44	2352099.18	423691.68	Картометрический	0,1	-
45	2352092.69	423697.34	Картометрический	0,1	-
46	2352090.50	423701.23	Картометрический	0,1	-
47	2352077.78	423723.92	Картометрический	0,1	-
48	2352065.05	423746.60	Картометрический	0,1	-
49	2352056.43	423761.97	Картометрический	0,1	-
50	2352055.88	423761.83	Картометрический	0,1	-
51	2352057.34	423747.99	Картометрический	0,1	-
52	2352057.36	423747.78	Картометрический	0,1	-
53	2352067.24	423663.50	Картометрический	0,1	-
54	2352069.45	423643.34	Картометрический	0,1	-
55	2352001.68	423651.29	Картометрический	0,1	-
56	2351997.35	423749.41	Картометрический	0,1	-

Раздел 2

Сведения о местоположении границ объекта

Обозначение характерных точек границ	Координаты, м		Метод определения координат характерной точки	Средняя квадратическая погрешность положения характерной точки (Mf), м	Описание обозначения точки на местности (при наличии)
	X	Y			
1	2	3	4	5	6
57	2351946.46	423740.03	Картометрический	0,1	-
58	2351803.24	423744.86	Картометрический	0,1	-
59	2351733.58	423751.41	Картометрический	0,1	-
60	2351714.95	423761.20	Картометрический	0,1	-
61	2351708.35	423781.51	Картометрический	0,1	-
62	2351707.78	423806.05	Картометрический	0,1	-
63	2351712.39	423871.64	Картометрический	0,1	-
64	2351699.60	423893.85	Картометрический	0,1	-
65	2351693.05	423900.33	Картометрический	0,1	-
66	2351641.32	423883.00	Картометрический	0,1	-
1	2351607.81	423839.41	Картометрический	0,1	-

3. Сведения о характерных точках части (частей) границы объекта

Обозначение характерных точек границ	Координаты, м		Метод определения координат характерной точки	Средняя квадратическая погрешность положения характерной точки (Mf), м	Описание обозначения точки на местности (при наличии)
	X	Y			
1	2	3	4	5	6
-	-	-	-	-	-

Раздел 3

Сведения о местоположении измененных (уточненных) границ объекта

1. Система координат -

2. Сведения о характерных точках границ объекта

Обозначение характерных точек границ	Существующие координаты, м		Измененные (уточненные) координаты, м		Метод определения координат характерной точки	Средняя квадратическая погрешность положения характерной точки (Mf), м	Описание обозначения точки на местности (при наличии)
	X	Y	X	Y			
1	2	3	4	5	6	7	8
-	-	-	-	-	-	-	

3. Сведения о характерных точках части (частей) границы объекта

Обозначение характерных точек границ	Существующие координаты, м		Измененные (уточненные) координаты, м		Метод определения координат характерной точки	Средняя квадратическая погрешность положения характерной точки (Mf), м	Описание обозначения точки на местности (при наличии)
	X	Y	X	Y			
1	2	3	4	5	6	7	8
-	-	-	-	-	-	-	

Раздел 4

План границ объекта



Масштаб 1:4 000

Условные обозначения:

- - граница объекта, местоположение которого описано
- - границы муниципальных образований
- - границы зон с особыми условиями использования территорий
- - границы земельных участков по сведениям ЕГРН
- - поворотная точка границ объекта

Подпись _____ Дата « ____ » _____ 20__ г.

Место для оттиска печати лица, составившего описание местоположения границ объекта

ОПИСАНИЕ МЕСТОПОЛОЖЕНИЯ ГРАНИЦ

п. 12 посёлок

(наименование объекта, местоположение границ которого описано (далее - объект))

Раздел 1

Сведения об объекте

№ п/п	Характеристики объекта	Описание характеристик
1	2	3
1.	Местоположение объекта	Московская область, городской округ Шатура
2.	Площадь объекта +/- величина погрешности определения площади (Р +/- Дельта Р)	258729 кв. м ± 178 кв. м
3.	Иные характеристики объекта	

Раздел 2

Сведения о местоположении границ объекта

1. Система координат МСК-50, зона 2

2. Сведения о характерных точках границ объекта

Обозначение характерных точек границ	Координаты, м		Метод определения координат характерной точки	Средняя квадратическая погрешность положения характерной точки (Мт), м	Описание обозначения точки на местности (при наличии)
	X	Y			
1	2	3	4	5	6
Участок 1					
1	2310299.84	445821.97	Картометрический	0,1	-
2	2310249.37	445824.22	Картометрический	0,1	-
3	2310222.46	445825.53	Картометрический	0,1	-
4	2310221.43	445994.05	Картометрический	0,1	-
5	2310249.17	445996.10	Картометрический	0,1	-
6	2310244.03	446053.64	Картометрический	0,1	-
7	2310222.46	446053.64	Картометрический	0,1	-
8	2310170.05	446184.13	Картометрический	0,1	-
9	2310113.55	446301.26	Картометрический	0,1	-
10	2310109.21	446298.79	Картометрический	0,1	-
11	2310108.74	446288.76	Картометрический	0,1	-
12	2310029.40	446248.51	Картометрический	0,1	-
13	2309964.53	446218.73	Картометрический	0,1	-
14	2309895.61	446183.98	Картометрический	0,1	-
15	2309871.42	446160.55	Картометрический	0,1	-
16	2309931.64	446038.77	Картометрический	0,1	-
17	2309939.50	446024.31	Картометрический	0,1	-
18	2309934.33	446018.11	Картометрический	0,1	-
19	2309927.45	446009.84	Картометрический	0,1	-
20	2309920.56	446001.57	Картометрический	0,1	-
21	2309947.62	445951.79	Картометрический	0,1	-
22	2309948.19	445950.86	Картометрический	0,1	-
23	2309966.94	445923.85	Картометрический	0,1	-
24	2309966.19	445917.21	Картометрический	0,1	-
25	2309965.46	445892.40	Картометрический	0,1	-
26	2309965.44	445892.40	Картометрический	0,1	-

Раздел 2

Сведения о местоположении границ объекта

Обозначение характерных точек границ	Координаты, м		Метод определения координат характерной точки	Средняя квадратическая погрешность положения характерной точки (Mf), м	Описание обозначения точки на местности (при наличии)
	X	Y			
1	2	3	4	5	6
27	2309937.84	445892.32	Картометрический	0,1	-
28	2309937.84	445836.83	Картометрический	0,1	-
29	2309946.60	445835.52	Картометрический	0,1	-
30	2309965.41	445835.52	Картометрический	0,1	-
31	2309965.43	445835.03	Картометрический	0,1	-
32	2309965.35	445808.30	Картометрический	0,1	-
33	2309874.37	445811.10	Картометрический	0,1	-
34	2309876.20	445617.97	Картометрический	0,1	-
35	2309908.05	445557.36	Картометрический	0,1	-
36	2309962.50	445508.04	Картометрический	0,1	-
37	2309969.17	445508.31	Картометрический	0,1	-
38	2310032.68	445508.62	Картометрический	0,1	-
39	2310055.91	445509.14	Картометрический	0,1	-
40	2310095.93	445514.38	Картометрический	0,1	-
41	2310171.33	445524.01	Картометрический	0,1	-
42	2310219.38	445530.65	Картометрический	0,1	-
43	2310216.55	445622.77	Картометрический	0,1	-
44	2310222.31	445684.38	Картометрический	0,1	-
45	2310226.90	445712.57	Картометрический	0,1	-
46	2310296.09	445795.86	Картометрический	0,1	-
1	2310299.84	445821.97	Картометрический	0,1	-
47	2310934.69	445492.72	Картометрический	0,1	-
48	2310916.21	445493.43	Картометрический	0,1	-
49	2310914.95	445461.02	Картометрический	0,1	-
50	2310933.44	445460.31	Картометрический	0,1	-
47	2310934.69	445492.72	Картометрический	0,1	-
51	2311996.74	445571.36	Картометрический	0,1	-
52	2311976.74	445571.53	Картометрический	0,1	-
53	2311976.49	445541.53	Картометрический	0,1	-
54	2311996.49	445541.36	Картометрический	0,1	-

Раздел 2

Сведения о местоположении границ объекта

Обозначение характерных точек границ	Координаты, м		Метод определения координат характерной точки	Средняя квадратическая погрешность положения характерной точки (Mt), м	Описание обозначения точки на местности (при наличии)
	X	Y			
1	2	3	4	5	6
51	2311996.74	445571.36	Картометрический	0,1	-
55	2309405.75	445620.97	Картометрический	0,1	-
56	2309401.84	445789.93	Картометрический	0,1	-
57	2309224.37	445785.82	Картометрический	0,1	-
58	2309228.29	445616.87	Картометрический	0,1	-
55	2309405.75	445620.97	Картометрический	0,1	-
59	2310543.69	446336.01	Картометрический	0,1	-
60	2310543.67	446355.54	Картометрический	0,1	-
61	2310543.51	446355.54	Картометрический	0,1	-
62	2310543.51	446356.05	Картометрический	0,1	-
63	2310514.36	446356.63	Картометрический	0,1	-
64	2310514.04	446335.95	Картометрический	0,1	-
59	2310543.69	446336.01	Картометрический	0,1	-

3. Сведения о характерных точках части (частей) границы объекта

Обозначение характерных точек границ	Координаты, м		Метод определения координат характерной точки	Средняя квадратическая погрешность положения характерной точки (Mt), м	Описание обозначения точки на местности (при наличии)
	X	Y			
1	2	3	4	5	6
-	-	-	-	-	-

Раздел 3

Сведения о местоположении измененных (уточненных) границ объекта

1. Система координат -

2. Сведения о характерных точках границ объекта

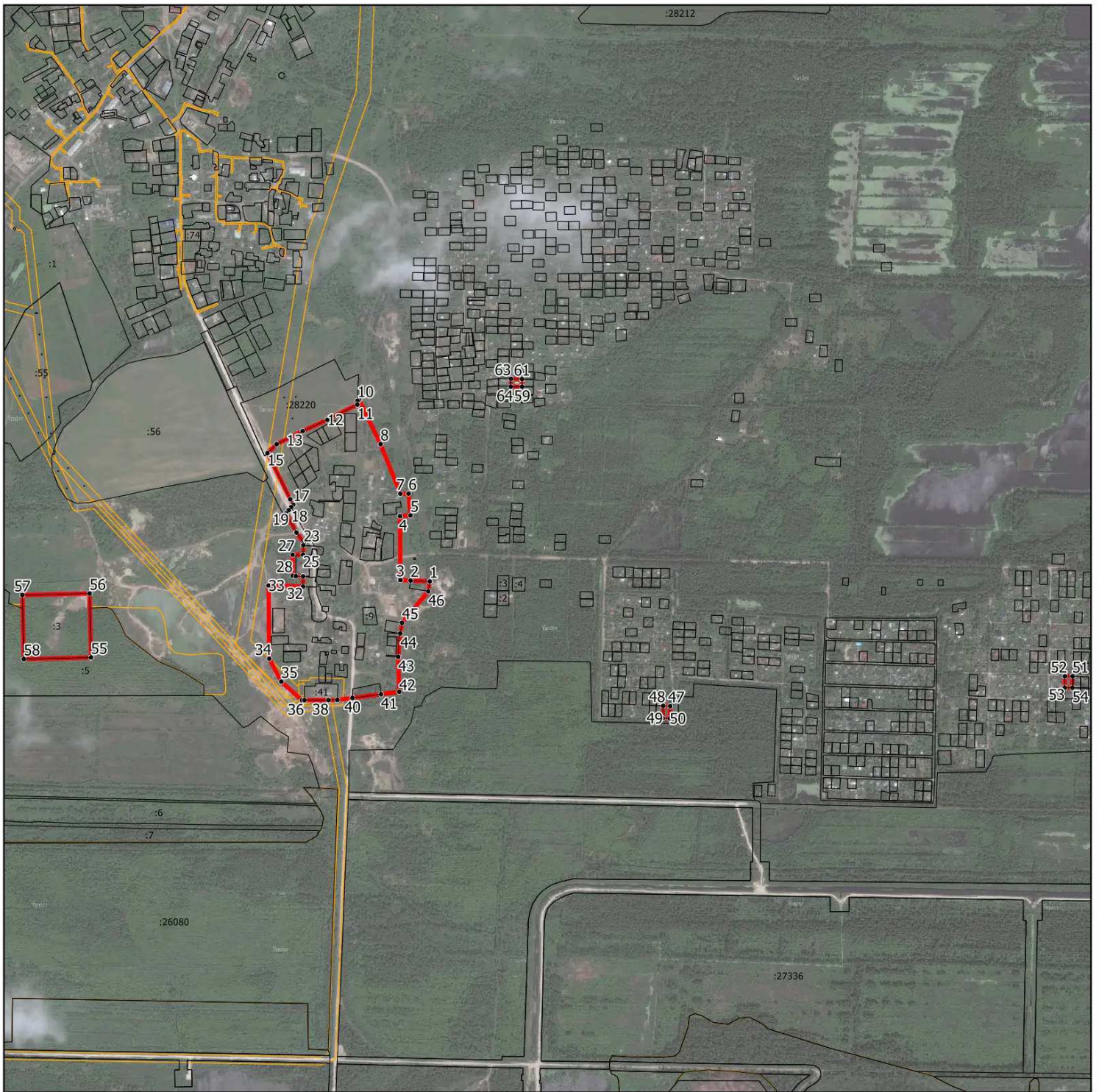
Обозначение характерных точек границ	Существующие координаты, м		Измененные (уточненные) координаты, м		Метод определения координат характерной точки	Средняя квадратическая погрешность положения характерной точки (Mf), м	Описание обозначения точки на местности (при наличии)
	X	Y	X	Y			
1	2	3	4	5	6	7	8
-	-	-	-	-	-	-	

3. Сведения о характерных точках части (частей) границы объекта

Обозначение характерных точек границ	Существующие координаты, м		Измененные (уточненные) координаты, м		Метод определения координат характерной точки	Средняя квадратическая погрешность положения характерной точки (Mf), м	Описание обозначения точки на местности (при наличии)
	X	Y	X	Y			
1	2	3	4	5	6	7	8
-	-	-	-	-	-	-	

Раздел 4

План границ объекта



Масштаб 1:14 000

Условные обозначения:

- - граница объекта, местоположение которого описано
- - границы муниципальных образований
- - границы зон с особыми условиями использования территорий
- - границы земельных участков по сведениям ЕГРН
- - поворотная точка границ объекта

Подпись _____ Дата « ____ » _____ 20__ г.

Место для оттиска печати лица, составившего описание местоположения границ объекта

ОПИСАНИЕ МЕСТОПОЛОЖЕНИЯ ГРАНИЦ

п. 18 посёлок

(наименование объекта, местоположение границ которого описано (далее - объект))

Раздел 1

Сведения об объекте

№ п/п	Характеристики объекта	Описание характеристик
1	2	3
1.	Местоположение объекта	Московская область, городской округ Шатура
2.	Площадь объекта +/- величина погрешности определения площади (Р +/- Дельта Р)	190763 кв. м ± 153 кв. м
3.	Иные характеристики объекта	

Раздел 2

Сведения о местоположении границ объекта

1. Система координат МСК-50, зона 2

2. Сведения о характерных точках границ объекта

Обозначение характерных точек границ	Координаты, м		Метод определения координат характерной точки	Средняя квадратическая погрешность положения характерной точки (Мт), м	Описание обозначения точки на местности (при наличии)
	X	Y			
1	2	3	4	5	6
Участок 1					
1	2314748.16	445173.48	Картометрический	0,1	-
2	2314746.91	445220.89	Картометрический	0,1	-
3	2314745.26	445221.11	Картометрический	0,1	-
4	2314747.02	445281.47	Картометрический	0,1	-
5	2314676.61	445274.04	Картометрический	0,1	-
6	2314673.04	445291.75	Картометрический	0,1	-
7	2314673.04	445390.39	Картометрический	0,1	-
8	2314642.21	445392.45	Картометрический	0,1	-
9	2314648.38	445511.63	Картометрический	0,1	-
10	2314500.42	445552.73	Картометрический	0,1	-
11	2314485.64	445508.53	Картометрический	0,1	-
12	2314508.54	445497.06	Картометрический	0,1	-
13	2314508.45	445494.86	Картометрический	0,1	-
14	2314487.18	445505.47	Картометрический	0,1	-
15	2314396.92	445331.56	Картометрический	0,1	-
16	2314340.60	445211.24	Картометрический	0,1	-
17	2314376.94	445206.37	Картометрический	0,1	-
18	2314378.07	445203.95	Картометрический	0,1	-
19	2314339.61	445209.14	Картометрический	0,1	-
20	2314305.20	445135.57	Картометрический	0,1	-
21	2314446.99	445055.42	Картометрический	0,1	-
22	2314448.09	445051.55	Картометрический	0,1	-
23	2314449.96	445050.34	Картометрический	0,1	-
24	2314454.16	445030.11	Картометрический	0,1	-
25	2314479.25	444941.58	Картометрический	0,1	-
26	2314477.23	444928.74	Картометрический	0,1	-

Раздел 2

Сведения о местоположении границ объекта

Обозначение характерных точек границ	Координаты, м		Метод определения координат характерной точки	Средняя квадратическая погрешность положения характерной точки (Mf), м	Описание обозначения точки на местности (при наличии)
	X	Y			
1	2	3	4	5	6
27	2314475.23	444915.89	Картометрический	0,1	-
28	2314476.07	444913.86	Картометрический	0,1	-
29	2314502.35	444911.34	Картометрический	0,1	-
30	2314521.99	444860.20	Картометрический	0,1	-
31	2314523.03	444764.65	Картометрический	0,1	-
32	2314611.39	444756.43	Картометрический	0,1	-
33	2314639.28	444773.36	Картометрический	0,1	-
34	2314638.21	444760.22	Картометрический	0,1	-
35	2314637.78	444755.04	Картометрический	0,1	-
36	2314652.88	444752.23	Картометрический	0,1	-
37	2314653.34	444754.70	Картометрический	0,1	-
38	2314664.54	444752.71	Картометрический	0,1	-
39	2314665.20	444758.13	Картометрический	0,1	-
40	2314666.47	444794.69	Картометрический	0,1	-
41	2314666.27	444797.31	Картометрический	0,1	-
42	2314672.54	444799.89	Картометрический	0,1	-
43	2314675.80	444801.23	Картометрический	0,1	-
44	2314695.64	444816.75	Картометрический	0,1	-
45	2314693.53	444792.46	Картометрический	0,1	-
46	2314690.38	444756.20	Картометрический	0,1	-
47	2314692.28	444753.70	Картометрический	0,1	-
48	2314699.50	444748.39	Картометрический	0,1	-
49	2314707.27	444747.76	Картометрический	0,1	-
50	2314709.77	444776.39	Картометрический	0,1	-
51	2314732.91	444774.50	Картометрический	0,1	-
52	2314735.31	444774.30	Картометрический	0,1	-
53	2314736.64	444811.25	Картометрический	0,1	-
54	2314734.71	444811.64	Картометрический	0,1	-
55	2314717.36	444815.18	Картометрический	0,1	-
56	2314718.16	444820.81	Картометрический	0,1	-

Раздел 2

Сведения о местоположении границ объекта

Обозначение характерных точек границ	Координаты, м		Метод определения координат характерной точки	Средняя квадратическая погрешность положения характерной точки (Mf), м	Описание обозначения точки на местности (при наличии)
	X	Y			
1	2	3	4	5	6
57	2314705.58	444822.58	Картометрический	0,1	-
58	2314704.79	444816.94	Картометрический	0,1	-
59	2314697.18	444817.95	Картометрический	0,1	-
60	2314714.66	444831.63	Картометрический	0,1	-
61	2314714.00	444832.22	Картометрический	0,1	-
62	2314707.97	444837.60	Картометрический	0,1	-
63	2314645.72	444841.61	Картометрический	0,1	-
64	2314652.60	444873.44	Картометрический	0,1	-
65	2314651.01	444873.76	Картометрический	0,1	-
66	2314652.49	444880.76	Картометрический	0,1	-
67	2314617.55	444884.87	Картометрический	0,1	-
68	2314611.39	444854.04	Картометрический	0,1	-
69	2314578.51	444856.09	Картометрический	0,1	-
70	2314588.78	444942.40	Картометрический	0,1	-
71	2314660.71	444944.46	Картометрический	0,1	-
72	2314668.93	445038.99	Картометрический	0,1	-
73	2314714.14	445043.10	Картометрический	0,1	-
74	2314714.16	445139.41	Картометрический	0,1	-
75	2314742.91	445139.68	Картометрический	0,1	-
76	2314743.88	445173.48	Картометрический	0,1	-
1	2314748.16	445173.48	Картометрический	0,1	-
77	2313494.73	444892.24	Картометрический	0,1	-
78	2313468.37	444892.66	Картометрический	0,1	-
79	2313468.49	444866.99	Картометрический	0,1	-
80	2313493.74	444867.12	Картометрический	0,1	-
77	2313494.73	444892.24	Картометрический	0,1	-

Раздел 2

Сведения о местоположении границ объекта

3. Сведения о характерных точках части (частей) границы объекта

Обозначение характерных точек границ	Координаты, м		Метод определения координат характерной точки	Средняя квадратическая погрешность положения характерной точки (Mt), м	Описание обозначения точки на местности (при наличии)
	X	Y			
1	2	3	4	5	6
-	-	-	-	-	-

Раздел 3

Сведения о местоположении измененных (уточненных) границ объекта

1. Система координат -

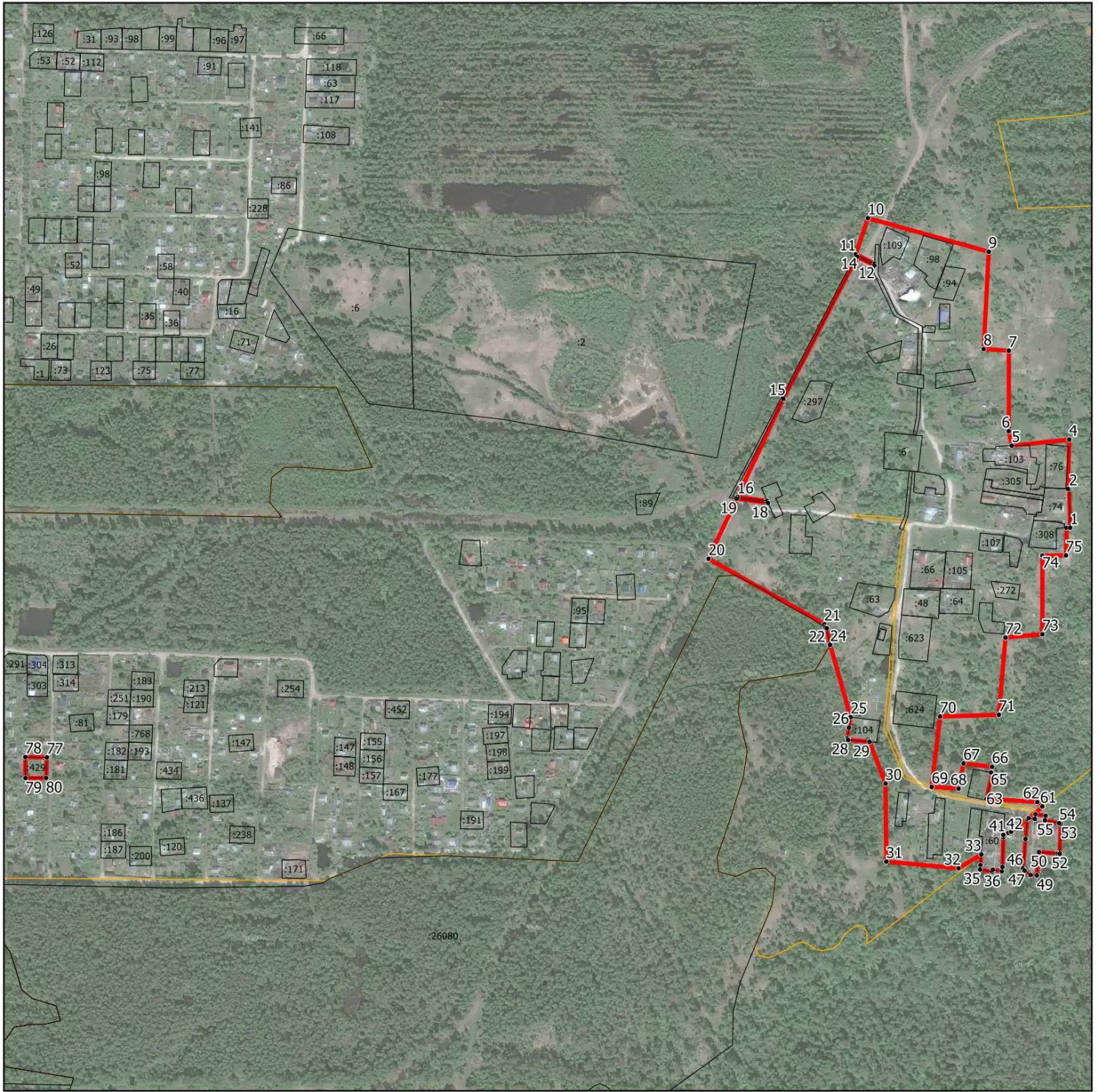
2. Сведения о характерных точках границ объекта

Обозначение характерных точек границ	Существующие координаты, м		Измененные (уточненные) координаты, м		Метод определения координат характерной точки	Средняя квадратическая погрешность положения характерной точки (Mf), м	Описание обозначения точки на местности (при наличии)
	X	Y	X	Y			
1	2	3	4	5	6	7	8
-	-	-	-	-	-	-	

3. Сведения о характерных точках части (частей) границы объекта

Обозначение характерных точек границ	Существующие координаты, м		Измененные (уточненные) координаты, м		Метод определения координат характерной точки	Средняя квадратическая погрешность положения характерной точки (Mf), м	Описание обозначения точки на местности (при наличии)
	X	Y	X	Y			
1	2	3	4	5	6	7	8
-	-	-	-	-	-	-	

Раздел 4
План границ объекта



Масштаб 1:6 500

Условные обозначения:

- - граница объекта, местоположение которого описано
- - границы муниципальных образований
- - границы зон с особыми условиями использования территорий
- - границы земельных участков по сведениям ЕГРН
- - поворотная точка границ объекта

Подпись _____ Дата « ____ » _____ 20__ г.

Место для оттиска печати лица, составившего описание местоположения границ объекта

ОПИСАНИЕ МЕСТОПОЛОЖЕНИЯ ГРАНИЦ

п. 19 посёлок

(наименование объекта, местоположение границ которого описано (далее - объект))

Раздел 1

Сведения об объекте

№ п/п	Характеристики объекта	Описание характеристик
1	2	3
1.	Местоположение объекта	Московская область, городской округ Шатура
2.	Площадь объекта +/- величина погрешности определения площади (Р +/- Дельта Р)	117660 кв. м ± 120 кв. м
3.	Иные характеристики объекта	

Раздел 2

Сведения о местоположении границ объекта

1. Система координат МСК-50, зона 2

2. Сведения о характерных точках границ объекта

Обозначение характерных точек границ	Координаты, м		Метод определения координат характерной точки	Средняя квадратическая погрешность положения характерной точки (Мт), м	Описание обозначения точки на местности (при наличии)
	X	Y			
1	2	3	4	5	6
Участок 1					
1	2307185.19	444745.64	Картометрический	0,1	-
2	2307183.14	444944.97	Картометрический	0,1	-
3	2306937.97	444948.10	Картометрический	0,1	-
4	2306933.95	444944.45	Картометрический	0,1	-
5	2306869.94	444944.97	Картометрический	0,1	-
6	2306864.64	444962.98	Картометрический	0,1	-
7	2306867.78	444976.87	Картометрический	0,1	-
8	2306850.12	444992.79	Картометрический	0,1	-
9	2306818.66	444994.61	Картометрический	0,1	-
10	2306794.95	444994.38	Картометрический	0,1	-
11	2306783.81	444969.32	Картометрический	0,1	-
12	2306780.06	444960.10	Картометрический	0,1	-
13	2306780.04	444960.04	Картометрический	0,1	-
14	2306845.11	444926.95	Картометрический	0,1	-
15	2306845.13	444926.94	Картометрический	0,1	-
16	2306880.58	444907.99	Картометрический	0,1	-
17	2306863.40	444843.73	Картометрический	0,1	-
18	2306835.82	444825.50	Картометрический	0,1	-
19	2306835.08	444717.63	Картометрический	0,1	-
20	2306830.22	444717.45	Картометрический	0,1	-
21	2306831.73	444691.30	Картометрический	0,1	-
22	2306834.89	444691.55	Картометрический	0,1	-
23	2306834.61	444651.46	Картометрический	0,1	-
24	2306836.47	444650.48	Картометрический	0,1	-
25	2306834.57	444647.06	Картометрический	0,1	-
26	2306833.92	444552.74	Картометрический	0,1	-

Раздел 2

Сведения о местоположении границ объекта

Обозначение характерных точек границ	Координаты, м		Метод определения координат характерной точки	Средняя квадратическая погрешность положения характерной точки (Mt), м	Описание обозначения точки на местности (при наличии)
	X	Y			
1	2	3	4	5	6
27	2306829.46	444552.66	Картометрический	0,1	-
28	2306818.80	444551.84	Картометрический	0,1	-
29	2306798.18	444550.55	Картометрический	0,1	-
30	2306798.25	444515.27	Картометрический	0,1	-
31	2306836.88	444512.65	Картометрический	0,1	-
32	2306838.97	444473.01	Картометрический	0,1	-
33	2306855.05	444474.28	Картометрический	0,1	-
34	2306893.67	444475.76	Картометрический	0,1	-
35	2306907.77	444476.44	Картометрический	0,1	-
36	2306908.80	444575.07	Картометрический	0,1	-
37	2307061.90	444575.07	Картометрический	0,1	-
38	2307056.76	444744.61	Картометрический	0,1	-
1	2307185.19	444745.64	Картометрический	0,1	-

3. Сведения о характерных точках части (частей) границы объекта

Обозначение характерных точек границ	Координаты, м		Метод определения координат характерной точки	Средняя квадратическая погрешность положения характерной точки (Mt), м	Описание обозначения точки на местности (при наличии)
	X	Y			
1	2	3	4	5	6
-	-	-	-	-	-

Раздел 3

Сведения о местоположении измененных (уточненных) границ объекта

1. Система координат -

2. Сведения о характерных точках границ объекта

Обозначение характерных точек границ	Существующие координаты, м		Измененные (уточненные) координаты, м		Метод определения координат характерной точки	Средняя квадратическая погрешность положения характерной точки (Mf), м	Описание обозначения точки на местности (при наличии)
	X	Y	X	Y			
1	2	3	4	5	6	7	8
-	-	-	-	-	-	-	

3. Сведения о характерных точках части (частей) границы объекта

Обозначение характерных точек границ	Существующие координаты, м		Измененные (уточненные) координаты, м		Метод определения координат характерной точки	Средняя квадратическая погрешность положения характерной точки (Mf), м	Описание обозначения точки на местности (при наличии)
	X	Y	X	Y			
1	2	3	4	5	6	7	8
-	-	-	-	-	-	-	

Раздел 4
План границ объекта



Масштаб 1:3 000

Условные обозначения:

- - граница объекта, местоположение которого описано
- - границы муниципальных образований
- - границы зон с особыми условиями использования территорий
- - границы земельных участков по сведениям ЕГРН
- - поворотная точка границ объекта

Подпись _____ Дата « ____ » _____ 20__ г.

Место для оттиска печати лица, составившего описание местоположения границ объекта

ОПИСАНИЕ МЕСТОПОЛОЖЕНИЯ ГРАНИЦ

п. 21 посёлок

(наименование объекта, местоположение границ которого описано (далее - объект))

Раздел 1

Сведения об объекте

№ п/п	Характеристики объекта	Описание характеристик
1	2	3
1.	Местоположение объекта	Московская область, городской округ Шатура
2.	Площадь объекта +/- величина погрешности определения площади (Р +/- Дельта Р)	8152 кв. м ± 32 кв. м
3.	Иные характеристики объекта	

Раздел 2

Сведения о местоположении границ объекта

1. Система координат МСК-50, зона 2

2. Сведения о характерных точках границ объекта

Обозначение характерных точек границ	Координаты, м		Метод определения координат характерной точки	Средняя квадратическая погрешность положения характерной точки (Мг), м	Описание обозначения точки на местности (при наличии)
	X	Y			
1	2	3	4	5	6
Участок 1					
1	2307295.74	441107.17	Картометрический	0,1	-
2	2307252.76	441108.48	Картометрический	0,1	-
3	2307253.50	441098.62	Картометрический	0,1	-
4	2307238.19	441097.21	Картометрический	0,1	-
5	2307237.46	441107.07	Картометрический	0,1	-
6	2307223.88	441105.33	Картометрический	0,1	-
7	2307228.20	441065.50	Картометрический	0,1	-
8	2307227.99	441023.86	Картометрический	0,1	-
9	2307259.86	441026.10	Картометрический	0,1	-
10	2307276.86	441038.21	Картометрический	0,1	-
11	2307286.87	441067.96	Картометрический	0,1	-
12	2307283.64	441067.82	Картометрический	0,1	-
1	2307295.74	441107.17	Картометрический	0,1	-
13	2307192.96	441021.35	Картометрический	0,1	-
14	2307192.79	441040.08	Картометрический	0,1	-
15	2307129.02	441040.44	Картометрический	0,1	-
16	2307129.20	441021.52	Картометрический	0,1	-
13	2307192.96	441021.35	Картометрический	0,1	-
17	2306828.60	441001.84	Картометрический	0,1	-
18	2306826.18	441035.18	Картометрический	0,1	-
19	2306821.42	441035.07	Картометрический	0,1	-
20	2306797.54	441034.55	Картометрический	0,1	-
21	2306769.50	441033.93	Картометрический	0,1	-
22	2306768.70	441004.20	Картометрический	0,1	-
23	2306798.27	441004.56	Картометрический	0,1	-
24	2306798.27	441004.39	Картометрический	0,1	-

Раздел 2

Сведения о местоположении границ объекта

Обозначение характерных точек границ	Координаты, м		Метод определения координат характерной точки	Средняя квадратическая погрешность положения характерной точки (Mf), м	Описание обозначения точки на местности (при наличии)
	X	Y			
1	2	3	4	5	6
25	2306798.47	441000.62	Картометрический	0,1	-
17	2306828.60	441001.84	Картометрический	0,1	-
26	2307590.02	441736.28	Картометрический	0,1	-
27	2307570.11	441736.95	Картометрический	0,1	-
28	2307569.36	441706.90	Картометрический	0,1	-
29	2307589.81	441706.90	Картометрический	0,1	-
26	2307590.02	441736.28	Картометрический	0,1	-

3. Сведения о характерных точках части (частей) границы объекта

Обозначение характерных точек границ	Координаты, м		Метод определения координат характерной точки	Средняя квадратическая погрешность положения характерной точки (Mf), м	Описание обозначения точки на местности (при наличии)
	X	Y			
1	2	3	4	5	6
-	-	-	-	-	-

Раздел 3

Сведения о местоположении измененных (уточненных) границ объекта

1. Система координат -

2. Сведения о характерных точках границ объекта

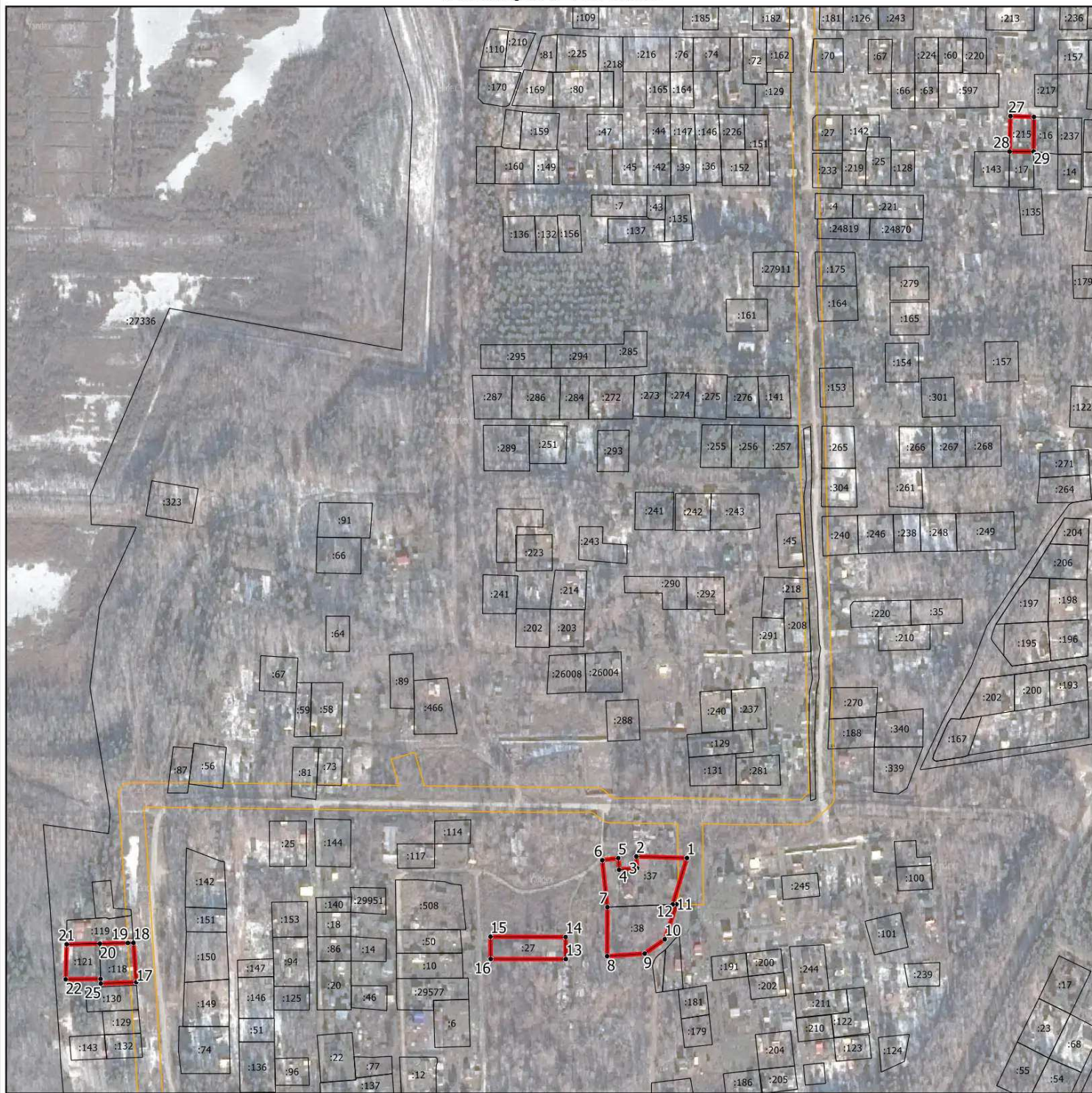
Обозначение характерных точек границ	Существующие координаты, м		Измененные (уточненные) координаты, м		Метод определения координат характерной точки	Средняя квадратическая погрешность положения характерной точки (Mf), м	Описание обозначения точки на местности (при наличии)
	X	Y	X	Y			
1	2	3	4	5	6	7	8
-	-	-	-	-	-	-	

3. Сведения о характерных точках части (частей) границы объекта

Обозначение характерных точек границ	Существующие координаты, м		Измененные (уточненные) координаты, м		Метод определения координат характерной точки	Средняя квадратическая погрешность положения характерной точки (Mf), м	Описание обозначения точки на местности (при наличии)
	X	Y	X	Y			
1	2	3	4	5	6	7	8
-	-	-	-	-	-	-	

Раздел 4

План границ объекта



Масштаб 1:4 500

Условные обозначения:

- - граница объекта, местоположение которого описано
- - границы муниципальных образований
- - границы зон с особыми условиями использования территорий
- - границы земельных участков по сведениям ЕГРН
- - поворотная точка границ объекта

Подпись _____ Дата « » 20__ г.

Место для оттиска печати лица, составившего описание местоположения границ объекта

ОПИСАНИЕ МЕСТОПОЛОЖЕНИЯ ГРАНИЦ

п. Бакшеево

(наименование объекта, местоположение границ которого описано (далее - объект))

Раздел 1

Сведения об объекте

№ п/п	Характеристики объекта	Описание характеристик
1	2	3
1.	Местоположение объекта	Московская область, городской округ Шатура
2.	Площадь объекта +/- величина погрешности определения площади (P +/- Дельта P)	1876865 кв. м ± 479 кв. м
3.	Иные характеристики объекта	

Раздел 2

Сведения о местоположении границ объекта

1. Система координат МСК-50, зона 2

2. Сведения о характерных точках границ объекта

Обозначение характерных точек границ	Координаты, м		Метод определения координат характерной точки	Средняя квадратическая погрешность положения характерной точки (Мт), м	Описание обозначения точки на местности (при наличии)
	X	Y			
1	2	3	4	5	6
Участок 1					
1	2338428.68	464369.32	Картометрический	0,1	-
2	2338386.17	464520.30	Картометрический	0,1	-
3	2338338.51	464681.27	Картометрический	0,1	-
4	2338325.01	464727.56	Картометрический	0,1	-
5	2338277.24	464968.93	Картометрический	0,1	-
6	2338234.22	464967.06	Картометрический	0,1	-
7	2338151.33	464943.44	Картометрический	0,1	-
8	2338065.94	464919.83	Картометрический	0,1	-
9	2338040.36	465012.36	Картометрический	0,1	-
10	2337832.50	464951.61	Картометрический	0,1	-
11	2337815.52	465005.98	Картометрический	0,1	-
12	2337813.62	465005.35	Картометрический	0,1	-
13	2337830.58	464951.04	Картометрический	0,1	-
14	2337566.96	464873.98	Картометрический	0,1	-
15	2337547.32	464870.08	Картометрический	0,1	-
16	2337539.33	464902.97	Картометрический	0,1	-
17	2337525.99	464957.19	Картометрический	0,1	-
18	2337497.56	465020.29	Картометрический	0,1	-
19	2337447.78	465007.85	Картометрический	0,1	-
20	2337443.33	465033.62	Картометрический	0,1	-
21	2337411.33	465026.51	Картометрический	0,1	-
22	2337401.77	465065.37	Картометрический	0,1	-
23	2337381.12	465137.62	Картометрический	0,1	-
24	2337338.48	465126.48	Картометрический	0,1	-
25	2337295.85	465114.09	Картометрический	0,1	-
26	2337291.35	465128.72	Картометрический	0,1	-

Раздел 2

Сведения о местоположении границ объекта

Обозначение характерных точек границ	Координаты, м		Метод определения координат характерной точки	Средняя квадратическая погрешность положения характерной точки (Mf), м	Описание обозначения точки на местности (при наличии)
	X	Y			
1	2	3	4	5	6
27	2337233.57	465118.95	Картометрический	0,1	-
28	2337230.91	465139.40	Картометрический	0,1	-
29	2337182.91	465309.15	Картометрический	0,1	-
30	2337085.87	465328.37	Картометрический	0,1	-
31	2336686.29	465439.98	Картометрический	0,1	-
32	2336542.40	465456.47	Картометрический	0,1	-
33	2336542.75	465457.55	Картометрический	0,1	-
34	2336529.04	465459.04	Картометрический	0,1	-
35	2336454.55	465104.77	Картометрический	0,1	-
36	2336451.02	465087.36	Картометрический	0,1	-
37	2336426.97	464968.67	Картометрический	0,1	-
38	2336426.97	464968.63	Картометрический	0,1	-
39	2336438.49	464966.87	Картометрический	0,1	-
40	2336439.88	464966.66	Картометрический	0,1	-
41	2336443.32	464966.14	Картометрический	0,1	-
42	2336449.06	464964.83	Картометрический	0,1	-
43	2336443.34	464939.78	Картометрический	0,1	-
44	2336422.28	464945.36	Картометрический	0,1	-
45	2336422.25	464945.37	Картометрический	0,1	-
46	2336422.25	464945.40	Картометрический	0,1	-
47	2336420.51	464936.79	Картометрический	0,1	-
48	2336407.48	464872.47	Картометрический	0,1	-
49	2336640.64	464824.16	Картометрический	0,1	-
50	2336828.93	464821.57	Картометрический	0,1	-
51	2336829.69	464816.90	Картометрический	0,1	-
52	2336849.26	464698.22	Картометрический	0,1	-
53	2336854.08	464627.18	Картометрический	0,1	-
54	2336842.66	464426.50	Картометрический	0,1	-
55	2336823.26	464127.11	Картометрический	0,1	-
56	2336780.22	464085.06	Картометрический	0,1	-

Раздел 2

Сведения о местоположении границ объекта

Обозначение характерных точек границ	Координаты, м		Метод определения координат характерной точки	Средняя квадратическая погрешность положения характерной точки (Mf), м	Описание обозначения точки на местности (при наличии)
	X	Y			
1	2	3	4	5	6
57	2336699.43	464006.15	Картометрический	0,1	-
58	2336833.02	463893.09	Картометрический	0,1	-
59	2336868.36	463928.75	Картометрический	0,1	-
60	2336895.62	463923.29	Картометрический	0,1	-
61	2336910.50	463895.64	Картометрический	0,1	-
62	2336915.67	463850.93	Картометрический	0,1	-
63	2336908.28	463826.00	Картометрический	0,1	-
64	2336911.09	463806.80	Картометрический	0,1	-
65	2336970.88	463805.15	Картометрический	0,1	-
66	2337010.06	463846.55	Картометрический	0,1	-
67	2337054.12	463889.46	Картометрический	0,1	-
68	2337098.06	463840.61	Картометрический	0,1	-
69	2337132.36	463805.62	Картометрический	0,1	-
70	2337436.43	463908.87	Картометрический	0,1	-
71	2337439.04	463969.78	Картометрический	0,1	-
72	2337446.65	463972.29	Картометрический	0,1	-
73	2337448.35	463972.85	Картометрический	0,1	-
74	2337456.81	463975.75	Картометрический	0,1	-
75	2337466.97	463979.23	Картометрический	0,1	-
76	2337474.59	463981.84	Картометрический	0,1	-
77	2337471.98	463920.94	Картометрический	0,1	-
78	2337917.89	464072.33	Картометрический	0,1	-
79	2337998.40	464064.14	Картометрический	0,1	-
80	2338397.79	464352.27	Картометрический	0,1	-
81	2338400.56	464342.00	Картометрический	0,1	-
82	2338412.19	464350.29	Картометрический	0,1	-
1	2338428.68	464369.32	Картометрический	0,1	-

Раздел 2

Сведения о местоположении границ объекта

3. Сведения о характерных точках части (частей) границы объекта

Обозначение характерных точек границ	Координаты, м		Метод определения координат характерной точки	Средняя квадратическая погрешность положения характерной точки (M _t), м	Описание обозначения точки на местности (при наличии)
	X	Y			
1	2	3	4	5	6
-	-	-	-	-	-

Раздел 3

Сведения о местоположении измененных (уточненных) границ объекта

1. Система координат -

2. Сведения о характерных точках границ объекта

Обозначение характерных точек границ	Существующие координаты, м		Измененные (уточненные) координаты, м		Метод определения координат характерной точки	Средняя квадратическая погрешность положения характерной точки (Mf), м	Описание обозначения точки на местности (при наличии)
	X	Y	X	Y			
1	2	3	4	5	6	7	8
-	-	-	-	-	-	-	

3. Сведения о характерных точках части (частей) границы объекта

Обозначение характерных точек границ	Существующие координаты, м		Измененные (уточненные) координаты, м		Метод определения координат характерной точки	Средняя квадратическая погрешность положения характерной точки (Mf), м	Описание обозначения точки на местности (при наличии)
	X	Y	X	Y			
1	2	3	4	5	6	7	8
-	-	-	-	-	-	-	






Раздел 4

План границ объекта



Масштаб 1:10 000

Условные обозначения:

-  - граница объекта, местоположение которого описано
-  - границы муниципальных образований
-  - границы зон с особыми условиями использования территорий
-  - границы земельных участков по сведениям ЕГРН
-  - поворотная точка границ объекта

Подпись _____ Дата « ____ » _____ 20__ г.

Место для оттиска печати лица, составившего описание местоположения границ объекта

ОПИСАНИЕ МЕСТОПОЛОЖЕНИЯ ГРАНИЦ

п. Воймежный

(наименование объекта, местоположение границ которого описано (далее - объект))

Раздел 1

Сведения об объекте

№ п/п	Характеристики объекта	Описание характеристик
1	2	3
1.	Местоположение объекта	Московская область, городской округ Шатура
2.	Площадь объекта +/- величина погрешности определения площади (Р +/- Дельта Р)	103147 кв. м ± 112 кв. м
3.	Иные характеристики объекта	

Раздел 2

Сведения о местоположении границ объекта

1. Система координат МСК-50, зона 2

2. Сведения о характерных точках границ объекта

Обозначение характерных точек границ	Координаты, м		Метод определения координат характерной точки	Средняя квадратическая погрешность положения характерной точки (Мт), м	Описание обозначения точки на местности (при наличии)
	X	Y			
1	2	3	4	5	6
Участок 1					
1	2337595.87	448387.06	Картометрический	0,1	-
2	2337556.49	448627.27	Картометрический	0,1	-
3	2337439.62	448611.69	Картометрический	0,1	-
4	2337413.89	448623.95	Картометрический	0,1	-
5	2337300.66	448593.70	Картометрический	0,1	-
6	2337133.51	448573.15	Картометрический	0,1	-
7	2337133.97	448565.83	Картометрический	0,1	-
8	2337145.46	448567.68	Картометрический	0,1	-
9	2337151.11	448530.93	Картометрический	0,1	-
10	2337156.32	448497.23	Картометрический	0,1	-
11	2337138.46	448494.46	Картометрический	0,1	-
12	2337148.93	448327.52	Картометрический	0,1	-
13	2337135.32	448325.21	Картометрический	0,1	-
14	2337135.47	448321.28	Картометрический	0,1	-
15	2337149.98	448324.81	Картометрический	0,1	-
16	2337280.60	448356.53	Картометрический	0,1	-
17	2337513.64	448390.94	Картометрический	0,1	-
18	2337577.29	448381.27	Картометрический	0,1	-
19	2337587.04	448381.37	Картометрический	0,1	-
1	2337595.87	448387.06	Картометрический	0,1	-

Раздел 2

Сведения о местоположении границ объекта

3. Сведения о характерных точках части (частей) границы объекта

Обозначение характерных точек границ	Координаты, м		Метод определения координат характерной точки	Средняя квадратическая погрешность положения характерной точки (M _t), м	Описание обозначения точки на местности (при наличии)
	X	Y			
1	2	3	4	5	6
-	-	-	-	-	-

Раздел 3

Сведения о местоположении измененных (уточненных) границ объекта

1. Система координат -

2. Сведения о характерных точках границ объекта

Обозначение характерных точек границ	Существующие координаты, м		Измененные (уточненные) координаты, м		Метод определения координат характерной точки	Средняя квадратическая погрешность положения характерной точки (Mf), м	Описание обозначения точки на местности (при наличии)
	X	Y	X	Y			
1	2	3	4	5	6	7	8
-	-	-	-	-	-	-	

3. Сведения о характерных точках части (частей) границы объекта

Обозначение характерных точек границ	Существующие координаты, м		Измененные (уточненные) координаты, м		Метод определения координат характерной точки	Средняя квадратическая погрешность положения характерной точки (Mf), м	Описание обозначения точки на местности (при наличии)
	X	Y	X	Y			
1	2	3	4	5	6	7	8
-	-	-	-	-	-	-	

Раздел 4
План границ объекта



Масштаб 1:2 500

Условные обозначения:

- - граница объекта, местоположение которого описано
- - границы муниципальных образований
- - границы зон с особыми условиями использования территорий
- - границы земельных участков по сведениям ЕГРН
- - поворотная точка границ объекта

Подпись _____ Дата « ____ » _____ 20__ г.

Место для оттиска печати лица, составившего описание местоположения границ объекта

ОПИСАНИЕ МЕСТОПОЛОЖЕНИЯ ГРАНИЦ

п. Глуховка

(наименование объекта, местоположение границ которого описано (далее - объект))

Раздел 1

Сведения об объекте

№ п/п	Характеристики объекта	Описание характеристик
1	2	3
1.	Местоположение объекта	Московская область, городской округ Шатура
2.	Площадь объекта +/- величина погрешности определения площади (Р +/- Дельта Р)	2400 кв. м ± 17 кв. м
3.	Иные характеристики объекта	

Раздел 2

Сведения о местоположении границ объекта

1. Система координат МСК-50, зона 2

2. Сведения о характерных точках границ объекта

Обозначение характерных точек границ	Координаты, м		Метод определения координат характерной точки	Средняя квадратическая погрешность положения характерной точки (Мт), м	Описание обозначения точки на местности (при наличии)
	X	Y			
1	2	3	4	5	6
Участок 1					
1	2345935.56	444137.01	Картометрический	0,1	-
2	2345984.95	444135.20	Картометрический	0,1	-
3	2345987.76	444190.71	Картометрический	0,1	-
4	2345968.08	444189.93	Картометрический	0,1	-
5	2345962.74	444189.72	Картометрический	0,1	-
6	2345955.68	444189.44	Картометрический	0,1	-
7	2345948.10	444189.14	Картометрический	0,1	-
8	2345948.61	444180.42	Картометрический	0,1	-
9	2345944.89	444180.20	Картометрический	0,1	-
10	2345943.35	444160.25	Картометрический	0,1	-
11	2345936.20	444152.08	Картометрический	0,1	-
1	2345935.56	444137.01	Картометрический	0,1	-

3. Сведения о характерных точках части (частей) границы объекта

Обозначение характерных точек границ	Координаты, м		Метод определения координат характерной точки	Средняя квадратическая погрешность положения характерной точки (Мт), м	Описание обозначения точки на местности (при наличии)
	X	Y			
1	2	3	4	5	6
-	-	-	-	-	-

Раздел 3

Сведения о местоположении измененных (уточненных) границ объекта

1. Система координат -

2. Сведения о характерных точках границ объекта

Обозначение характерных точек границ	Существующие координаты, м		Измененные (уточненные) координаты, м		Метод определения координат характерной точки	Средняя квадратическая погрешность положения характерной точки (Mf), м	Описание обозначения точки на местности (при наличии)
	X	Y	X	Y			
1	2	3	4	5	6	7	8
-	-	-	-	-	-	-	

3. Сведения о характерных точках части (частей) границы объекта

Обозначение характерных точек границ	Существующие координаты, м		Измененные (уточненные) координаты, м		Метод определения координат характерной точки	Средняя квадратическая погрешность положения характерной точки (Mf), м	Описание обозначения точки на местности (при наличии)
	X	Y	X	Y			
1	2	3	4	5	6	7	8
-	-	-	-	-	-	-	

Раздел 4

План границ объекта



Масштаб 1:500

Условные обозначения:

- - граница объекта, местоположение которого описано
- - границы муниципальных образований
- - границы зон с особыми условиями использования территорий
- - границы земельных участков по сведениям ЕГРН
- - поворотная точка границ объекта

Подпись _____ Дата « ____ » _____ 20__ г.

Место для оттиска печати лица, составившего описание местоположения границ объекта

ОПИСАНИЕ МЕСТОПОЛОЖЕНИЯ ГРАНИЦ

п. Долгуша

(наименование объекта, местоположение границ которого описано (далее - объект))

Раздел 1

Сведения об объекте

№ п/п	Характеристики объекта	Описание характеристик
1	2	3
1.	Местоположение объекта	Московская область, городской округ Шатура
2.	Площадь объекта +/- величина погрешности определения площади (Р +/- Дельта Р)	659876 кв. м ± 284 кв. м
3.	Иные характеристики объекта	

Раздел 2

Сведения о местоположении границ объекта

1. Система координат МСК-50, зона 2

2. Сведения о характерных точках границ объекта

Обозначение характерных точек границ	Координаты, м		Метод определения координат характерной точки	Средняя квадратическая погрешность положения характерной точки (Мг), м	Описание обозначения точки на местности (при наличии)
	X	Y			
1	2	3	4	5	6
Участок 1					
1	2320104.87	457281.37	Картометрический	0,1	-
2	2320089.72	457507.49	Картометрический	0,1	-
3	2320057.42	457509.51	Картометрический	0,1	-
4	2320059.44	457535.75	Картометрический	0,1	-
5	2319739.87	457517.38	Картометрический	0,1	-
6	2319730.51	457516.04	Картометрический	0,1	-
7	2319723.05	457515.44	Картометрический	0,1	-
8	2319712.93	457514.63	Картометрический	0,1	-
9	2319702.25	457513.78	Картометрический	0,1	-
10	2319695.69	457513.25	Картометрический	0,1	-
11	2319695.41	457516.96	Картометрический	0,1	-
12	2319694.64	457525.67	Картометрический	0,1	-
13	2319560.06	457518.14	Картометрический	0,1	-
14	2319122.25	457485.11	Картометрический	0,1	-
15	2318883.24	457467.11	Картометрический	0,1	-
16	2318820.66	457490.10	Картометрический	0,1	-
17	2318820.26	457496.11	Картометрический	0,1	-
18	2318806.91	457495.46	Картометрический	0,1	-
19	2318806.96	457494.89	Картометрический	0,1	-
20	2318800.85	457491.76	Картометрический	0,1	-
21	2318799.79	457487.19	Картометрический	0,1	-
22	2318802.63	457455.89	Картометрический	0,1	-
23	2318782.17	457418.54	Картометрический	0,1	-
24	2318788.45	457322.42	Картометрический	0,1	-
25	2318789.31	457309.35	Картометрический	0,1	-
26	2318789.49	457310.39	Картометрический	0,1	-

Раздел 2

Сведения о местоположении границ объекта

Обозначение характерных точек границ	Координаты, м		Метод определения координат характерной точки	Средняя квадратическая погрешность положения характерной точки (Mf), м	Описание обозначения точки на местности (при наличии)
	X	Y			
1	2	3	4	5	6
27	2318790.99	457314.71	Картометрический	0,1	-
28	2318791.72	457316.49	Картометрический	0,1	-
29	2318793.59	457320.43	Картометрический	0,1	-
30	2318794.97	457322.82	Картометрический	0,1	-
31	2318797.04	457325.82	Картометрический	0,1	-
32	2318797.79	457326.84	Картометрический	0,1	-
33	2318800.05	457329.66	Картометрический	0,1	-
34	2318803.28	457332.78	Картометрический	0,1	-
35	2318807.21	457334.97	Картометрический	0,1	-
36	2318809.66	457335.95	Картометрический	0,1	-
37	2318811.28	457336.92	Картометрический	0,1	-
38	2318815.96	457338.87	Картометрический	0,1	-
39	2318829.57	457342.34	Картометрический	0,1	-
40	2318830.38	457334.81	Картометрический	0,1	-
41	2318831.46	457324.77	Картометрический	0,1	-
42	2318832.55	457314.72	Картометрический	0,1	-
43	2318833.36	457307.19	Картометрический	0,1	-
44	2318827.09	457305.59	Картометрический	0,1	-
45	2318826.47	457305.22	Картометрический	0,1	-
46	2318824.77	457304.37	Картометрический	0,1	-
47	2318824.60	457304.13	Картометрический	0,1	-
48	2318823.73	457302.31	Картометрический	0,1	-
49	2318823.52	457301.69	Картометрический	0,1	-
50	2318823.52	457297.63	Картометрический	0,1	-
51	2318823.95	457293.24	Картометрический	0,1	-
52	2318830.47	457247.84	Картометрический	0,1	-
53	2318836.85	457204.31	Картометрический	0,1	-
54	2318836.89	457203.96	Картометрический	0,1	-
55	2318844.22	457145.77	Картометрический	0,1	-
56	2318844.27	457145.29	Картометрический	0,1	-

Раздел 2

Сведения о местоположении границ объекта

Обозначение характерных точек границ	Координаты, м		Метод определения координат характерной точки	Средняя квадратическая погрешность положения характерной точки (Мт), м	Описание обозначения точки на местности (при наличии)
	X	Y			
1	2	3	4	5	6
57	2318851.78	457068.51	Картометрический	0,1	-
58	2318851.79	457068.39	Картометрический	0,1	-
59	2318856.72	457014.36	Картометрический	0,1	-
60	2318879.78	457013.42	Картометрический	0,1	-
61	2319105.53	457030.02	Картометрический	0,1	-
62	2320007.96	457106.74	Картометрический	0,1	-
63	2320000.65	457275.83	Картометрический	0,1	-
1	2320104.87	457281.37	Картометрический	0,1	-
64	2319419.83	457527.06	Картометрический	0,1	-
65	2319388.68	457890.53	Картометрический	0,1	-
66	2319238.85	457876.07	Картометрический	0,1	-
67	2319086.65	457865.38	Картометрический	0,1	-
68	2319118.77	457507.74	Картометрический	0,1	-
69	2319273.45	457521.96	Картометрический	0,1	-
64	2319419.83	457527.06	Картометрический	0,1	-
70	2322186.48	456903.70	Картометрический	0,1	-
71	2322149.20	456919.06	Картометрический	0,1	-
72	2322134.35	456890.06	Картометрический	0,1	-
73	2322171.00	456871.43	Картометрический	0,1	-
70	2322186.48	456903.70	Картометрический	0,1	-

3. Сведения о характерных точках части (частей) границы объекта

Обозначение характерных точек границ	Координаты, м		Метод определения координат характерной точки	Средняя квадратическая погрешность положения характерной точки (Мт), м	Описание обозначения точки на местности (при наличии)
	X	Y			
1	2	3	4	5	6
-	-	-	-	-	-

Раздел 3

Сведения о местоположении измененных (уточненных) границ объекта

1. Система координат -

2. Сведения о характерных точках границ объекта

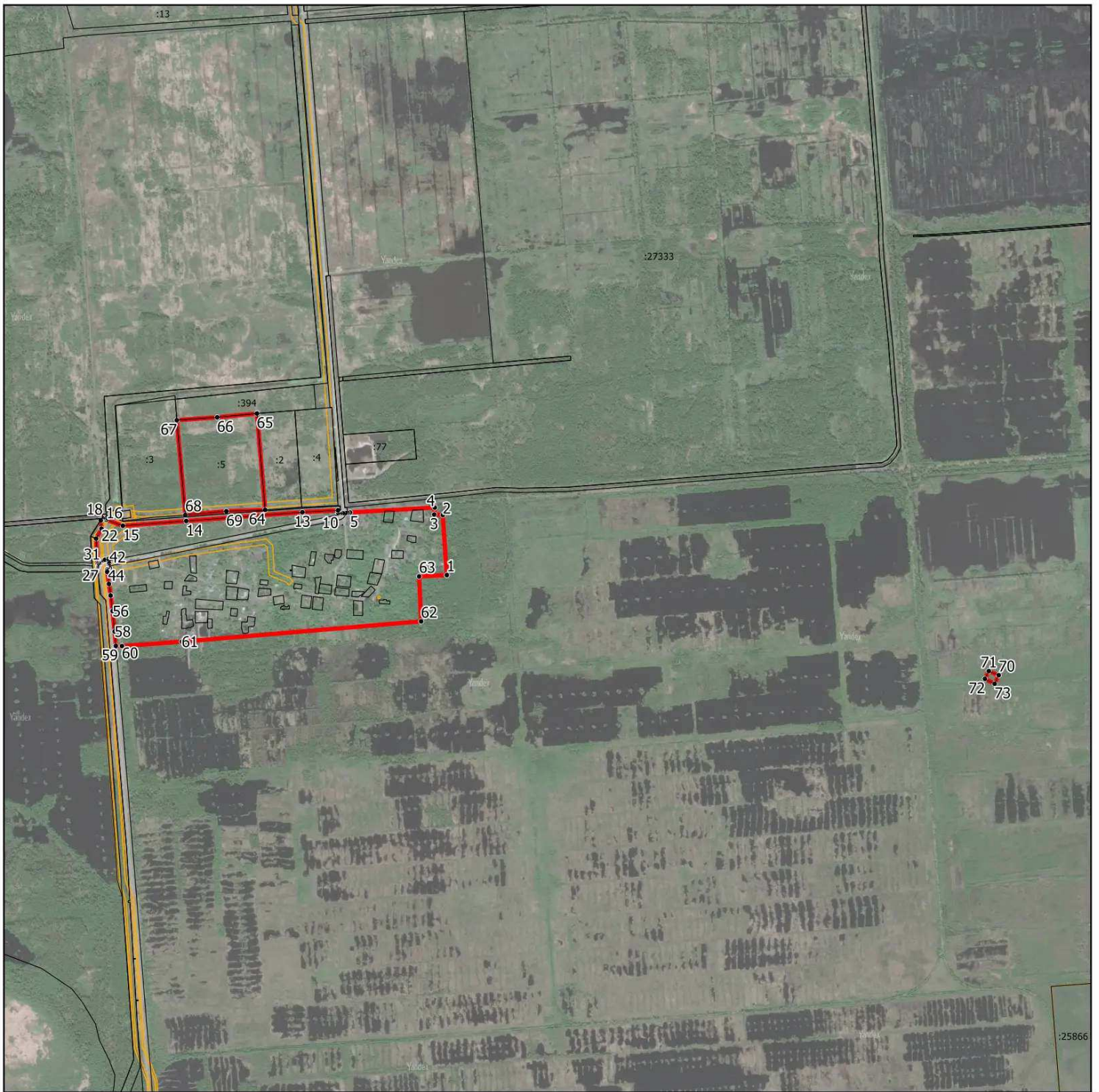
Обозначение характерных точек границ	Существующие координаты, м		Измененные (уточненные) координаты, м		Метод определения координат характерной точки	Средняя квадратическая погрешность положения характерной точки (Mf), м	Описание обозначения точки на местности (при наличии)
	X	Y	X	Y			
1	2	3	4	5	6	7	8
-	-	-	-	-	-	-	

3. Сведения о характерных точках части (частей) границы объекта

Обозначение характерных точек границ	Существующие координаты, м		Измененные (уточненные) координаты, м		Метод определения координат характерной точки	Средняя квадратическая погрешность положения характерной точки (Mf), м	Описание обозначения точки на местности (при наличии)
	X	Y	X	Y			
1	2	3	4	5	6	7	8
-	-	-	-	-	-	-	

Раздел 4

План границ объекта



Масштаб 1:20 000

Условные обозначения:

- - граница объекта, местоположение которого описано
- - границы муниципальных образований
- - границы зон с особыми условиями использования территорий
- - границы земельных участков по сведениям ЕГРН
- - поворотная точка границ объекта

Подпись _____ Дата « ____ » _____ 20__ г.

Место для оттиска печати лица, составившего описание местоположения границ объекта

ОПИСАНИЕ МЕСТОПОЛОЖЕНИЯ ГРАНИЦ

п. Красные Луга

(наименование объекта, местоположение границ которого описано (далее - объект))

Раздел 1

Сведения об объекте

№ п/п	Характеристики объекта	Описание характеристик
1	2	3
1.	Местоположение объекта	Московская область, городской округ Шатура
2.	Площадь объекта +/- величина погрешности определения площади (P +/- Дельта P)	4150 кв. м ± 23 кв. м
3.	Иные характеристики объекта	

Раздел 2

Сведения о местоположении границ объекта

1. Система координат МСК-50, зона 2

2. Сведения о характерных точках границ объекта

Обозначение характерных точек границ	Координаты, м		Метод определения координат характерной точки	Средняя квадратическая погрешность положения характерной точки (Мг), м	Описание обозначения точки на местности (при наличии)
	X	Y			
1	2	3	4	5	6
Участок 1					
1	2317996.01	443751.35	Картометрический	0,1	-
2	2318028.65	443737.32	Картометрический	0,1	-
3	2318047.12	443775.63	Картометрический	0,1	-
4	2318053.88	443787.67	Картометрический	0,1	-
5	2318055.74	443786.63	Картометрический	0,1	-
6	2318063.42	443804.65	Картометрический	0,1	-
7	2318028.06	443815.29	Картометрический	0,1	-
8	2318016.95	443785.64	Картометрический	0,1	-
1	2317996.01	443751.35	Картометрический	0,1	-
9	2318066.77	444278.48	Картометрический	0,1	-
10	2318066.45	444295.47	Картометрический	0,1	-
11	2318064.41	444332.27	Картометрический	0,1	-
12	2318033.21	444329.00	Картометрический	0,1	-
13	2318035.32	444278.41	Картометрический	0,1	-
9	2318066.77	444278.48	Картометрический	0,1	-

3. Сведения о характерных точках части (частей) границы объекта

Обозначение характерных точек границ	Координаты, м		Метод определения координат характерной точки	Средняя квадратическая погрешность положения характерной точки (Мг), м	Описание обозначения точки на местности (при наличии)
	X	Y			
1	2	3	4	5	6
-	-	-	-	-	-

Раздел 3

Сведения о местоположении измененных (уточненных) границ объекта

1. Система координат -

2. Сведения о характерных точках границ объекта

Обозначение характерных точек границ	Существующие координаты, м		Измененные (уточненные) координаты, м		Метод определения координат характерной точки	Средняя квадратическая погрешность положения характерной точки (Mf), м	Описание обозначения точки на местности (при наличии)
	X	Y	X	Y			
1	2	3	4	5	6	7	8
-	-	-	-	-	-	-	

3. Сведения о характерных точках части (частей) границы объекта

Обозначение характерных точек границ	Существующие координаты, м		Измененные (уточненные) координаты, м		Метод определения координат характерной точки	Средняя квадратическая погрешность положения характерной точки (Mf), м	Описание обозначения точки на местности (при наличии)
	X	Y	X	Y			
1	2	3	4	5	6	7	8
-	-	-	-	-	-	-	

Раздел 4

План границ объекта



Масштаб 1:3 000

Условные обозначения:

- - граница объекта, местоположение которого описано
- - границы муниципальных образований
- - границы зон с особыми условиями использования территорий
- - границы земельных участков по сведениям ЕГРН
- - поворотная точка границ объекта

Подпись _____ Дата « ____ » _____ 20__ г.

Место для оттиска печати лица, составившего описание местоположения границ объекта

ОПИСАНИЕ МЕСТОПОЛОЖЕНИЯ ГРАНИЦ

п. Лесозавода

(наименование объекта, местоположение границ которого описано (далее - объект))

Раздел 1

Сведения об объекте

№ п/п	Характеристики объекта	Описание характеристик
1	2	3
1.	Местоположение объекта	Московская область, городской округ Шатура
2.	Площадь объекта +/- величина погрешности определения площади (Р +/- Дельта Р)	35565 кв. м ± 66 кв. м
3.	Иные характеристики объекта	

Раздел 2

Сведения о местоположении границ объекта

1. Система координат МСК-50, зона 2

2. Сведения о характерных точках границ объекта

Обозначение характерных точек границ	Координаты, м		Метод определения координат характерной точки	Средняя квадратическая погрешность положения характерной точки (Мг), м	Описание обозначения точки на местности (при наличии)
	X	Y			
1	2	3	4	5	6
Участок 1					
1	2324275.12	411527.43	Картометрический	0,1	-
2	2324217.21	411528.60	Картометрический	0,1	-
3	2324159.09	411537.15	Картометрический	0,1	-
4	2324061.01	411546.70	Картометрический	0,1	-
5	2324025.15	411478.32	Картометрический	0,1	-
6	2324018.51	411442.63	Картометрический	0,1	-
7	2324052.07	411437.36	Картометрический	0,1	-
8	2324138.44	411430.35	Картометрический	0,1	-
9	2324207.44	411424.75	Картометрический	0,1	-
10	2324261.65	411437.56	Картометрический	0,1	-
11	2324264.41	411450.71	Картометрический	0,1	-
12	2324273.14	411500.13	Картометрический	0,1	-
13	2324273.85	411510.68	Картометрический	0,1	-
1	2324275.12	411527.43	Картометрический	0,1	-
14	2324387.00	411301.54	Картометрический	0,1	-
15	2324356.72	411306.96	Картометрический	0,1	-
16	2324332.53	411300.62	Картометрический	0,1	-
17	2324326.43	411272.52	Картометрический	0,1	-
18	2324330.33	411260.75	Картометрический	0,1	-
19	2324379.68	411251.34	Картометрический	0,1	-
20	2324380.35	411254.07	Картометрический	0,1	-
14	2324387.00	411301.54	Картометрический	0,1	-
21	2324396.88	411466.83	Картометрический	0,1	-
22	2324385.92	411468.25	Картометрический	0,1	-
23	2324385.03	411462.92	Картометрический	0,1	-
24	2324377.27	411464.17	Картометрический	0,1	-

Раздел 2

Сведения о местоположении границ объекта

Обозначение характерных точек границ	Координаты, м		Метод определения координат характерной точки	Средняя квадратическая погрешность положения характерной точки (Mf), м	Описание обозначения точки на местности (при наличии)
	X	Y			
1	2	3	4	5	6
25	2324376.27	411457.88	Картометрический	0,1	-
26	2324352.96	411461.85	Картометрический	0,1	-
27	2324348.54	411433.36	Картометрический	0,1	-
28	2324378.15	411427.48	Картометрический	0,1	-
29	2324384.84	411461.94	Картометрический	0,1	-
30	2324384.87	411461.94	Картометрический	0,1	-
31	2324379.61	411430.22	Картометрический	0,1	-
32	2324393.26	411430.13	Картометрический	0,1	-
33	2324396.01	411437.92	Картометрический	0,1	-
21	2324396.88	411466.83	Картометрический	0,1	-
34	2324236.62	411391.25	Картометрический	0,1	-
35	2324218.25	411391.14	Картометрический	0,1	-
36	2324218.28	411384.53	Картометрический	0,1	-
37	2324209.75	411384.49	Картометрический	0,1	-
38	2324209.78	411329.71	Картометрический	0,1	-
39	2324220.29	411329.40	Картометрический	0,1	-
40	2324234.30	411329.44	Картометрический	0,1	-
41	2324234.28	411348.57	Картометрический	0,1	-
42	2324225.58	411348.70	Картометрический	0,1	-
43	2324225.62	411370.17	Картометрический	0,1	-
44	2324227.62	411370.18	Картометрический	0,1	-
45	2324227.57	411372.18	Картометрический	0,1	-
46	2324236.61	411372.23	Картометрический	0,1	-
34	2324236.62	411391.25	Картометрический	0,1	-
47	2324694.73	411184.21	Картометрический	0,1	-
48	2324675.24	411187.59	Картометрический	0,1	-
49	2324673.20	411171.83	Картометрический	0,1	-
50	2324672.21	411164.29	Картометрический	0,1	-
51	2324668.81	411139.74	Картометрический	0,1	-
52	2324666.90	411124.90	Картометрический	0,1	-

Раздел 2

Сведения о местоположении границ объекта

Обозначение характерных точек границ	Координаты, м		Метод определения координат характерной точки	Средняя квадратическая погрешность положения характерной точки (Mf), м	Описание обозначения точки на местности (при наличии)
	X	Y			
1	2	3	4	5	6
53	2324679.95	411123.61	Картометрический	0,1	-
54	2324679.89	411123.06	Картометрический	0,1	-
55	2324687.80	411122.09	Картометрический	0,1	-
56	2324688.26	411126.93	Картометрический	0,1	-
47	2324694.73	411184.21	Картометрический	0,1	-
57	2324423.74	411330.50	Картометрический	0,1	-
58	2324420.28	411331.68	Картометрический	0,1	-
59	2324421.14	411335.38	Картометрический	0,1	-
60	2324386.19	411350.52	Картометрический	0,1	-
61	2324371.40	411328.83	Картометрический	0,1	-
62	2324421.60	411315.64	Картометрический	0,1	-
63	2324421.86	411318.38	Картометрический	0,1	-
57	2324423.74	411330.50	Картометрический	0,1	-
64	2324297.81	411416.50	Картометрический	0,1	-
65	2324259.45	411421.35	Картометрический	0,1	-
66	2324253.53	411401.30	Картометрический	0,1	-
67	2324290.79	411391.09	Картометрический	0,1	-
68	2324296.78	411411.51	Картометрический	0,1	-
64	2324297.81	411416.50	Картометрический	0,1	-
69	2324365.79	411188.82	Картометрический	0,1	-
70	2324342.61	411192.01	Картометрический	0,1	-
71	2324338.62	411163.37	Картометрический	0,1	-
72	2324363.31	411159.86	Картометрический	0,1	-
69	2324365.79	411188.82	Картометрический	0,1	-
73	2324364.01	411486.83	Картометрический	0,1	-
74	2324343.31	411491.45	Картометрический	0,1	-
75	2324336.80	411470.50	Картометрический	0,1	-
76	2324342.68	411468.17	Картометрический	0,1	-
77	2324362.97	411468.25	Картометрический	0,1	-
73	2324364.01	411486.83	Картометрический	0,1	-

Раздел 2

Сведения о местоположении границ объекта

Обозначение характерных точек границ	Координаты, м		Метод определения координат характерной точки	Средняя квадратическая погрешность положения характерной точки (Mf), м	Описание обозначения точки на местности (при наличии)
	X	Y			
1	2	3	4	5	6
78	2324455.57	411400.24	Картометрический	0,1	-
79	2324430.21	411405.74	Картометрический	0,1	-
80	2324426.85	411389.89	Картометрический	0,1	-
81	2324454.72	411381.26	Картометрический	0,1	-
78	2324455.57	411400.24	Картометрический	0,1	-
82	2324441.30	411480.70	Картометрический	0,1	-
83	2324440.65	411491.73	Картометрический	0,1	-
84	2324435.94	411509.82	Картометрический	0,1	-
85	2324430.67	411509.71	Картометрический	0,1	-
86	2324430.11	411481.39	Картометрический	0,1	-
82	2324441.30	411480.70	Картометрический	0,1	-
87	2324439.17	411431.51	Картометрический	0,1	-
88	2324437.77	411437.26	Картометрический	0,1	-
89	2324435.73	411436.81	Картометрический	0,1	-
90	2324435.55	411437.53	Картометрический	0,1	-
91	2324417.85	411434.25	Картометрический	0,1	-
92	2324417.95	411433.78	Картометрический	0,1	-
93	2324415.98	411433.47	Картометрический	0,1	-
94	2324416.03	411432.87	Картометрический	0,1	-
95	2324411.17	411431.82	Картометрический	0,1	-
96	2324412.89	411423.50	Картометрический	0,1	-
97	2324433.56	411427.39	Картометрический	0,1	-
98	2324435.03	411428.58	Картометрический	0,1	-
87	2324439.17	411431.51	Картометрический	0,1	-
99	2324239.46	411366.47	Картометрический	0,1	-
100	2324238.73	411386.73	Картометрический	0,1	-
101	2324236.73	411386.73	Картометрический	0,1	-
102	2324237.35	411371.26	Картометрический	0,1	-
103	2324228.81	411370.90	Картометрический	0,1	-
104	2324228.82	411368.89	Картометрический	0,1	-

Раздел 2

Сведения о местоположении границ объекта

Обозначение характерных точек границ	Координаты, м		Метод определения координат характерной точки	Средняя квадратическая погрешность положения характерной точки (Mf), м	Описание обозначения точки на местности (при наличии)
	X	Y			
1	2	3	4	5	6
105	2324225.71	411368.76	Картометрический	0,1	-
106	2324225.91	411364.37	Картометрический	0,1	-
107	2324226.37	411355.57	Картометрический	0,1	-
108	2324235.81	411355.73	Картометрический	0,1	-
109	2324235.81	411362.05	Картометрический	0,1	-
99	2324239.46	411366.47	Картометрический	0,1	-

3. Сведения о характерных точках части (частей) границы объекта

Обозначение характерных точек границ	Координаты, м		Метод определения координат характерной точки	Средняя квадратическая погрешность положения характерной точки (Mf), м	Описание обозначения точки на местности (при наличии)
	X	Y			
1	2	3	4	5	6
-	-	-	-	-	-

Раздел 3

Сведения о местоположении измененных (уточненных) границ объекта

1. Система координат -

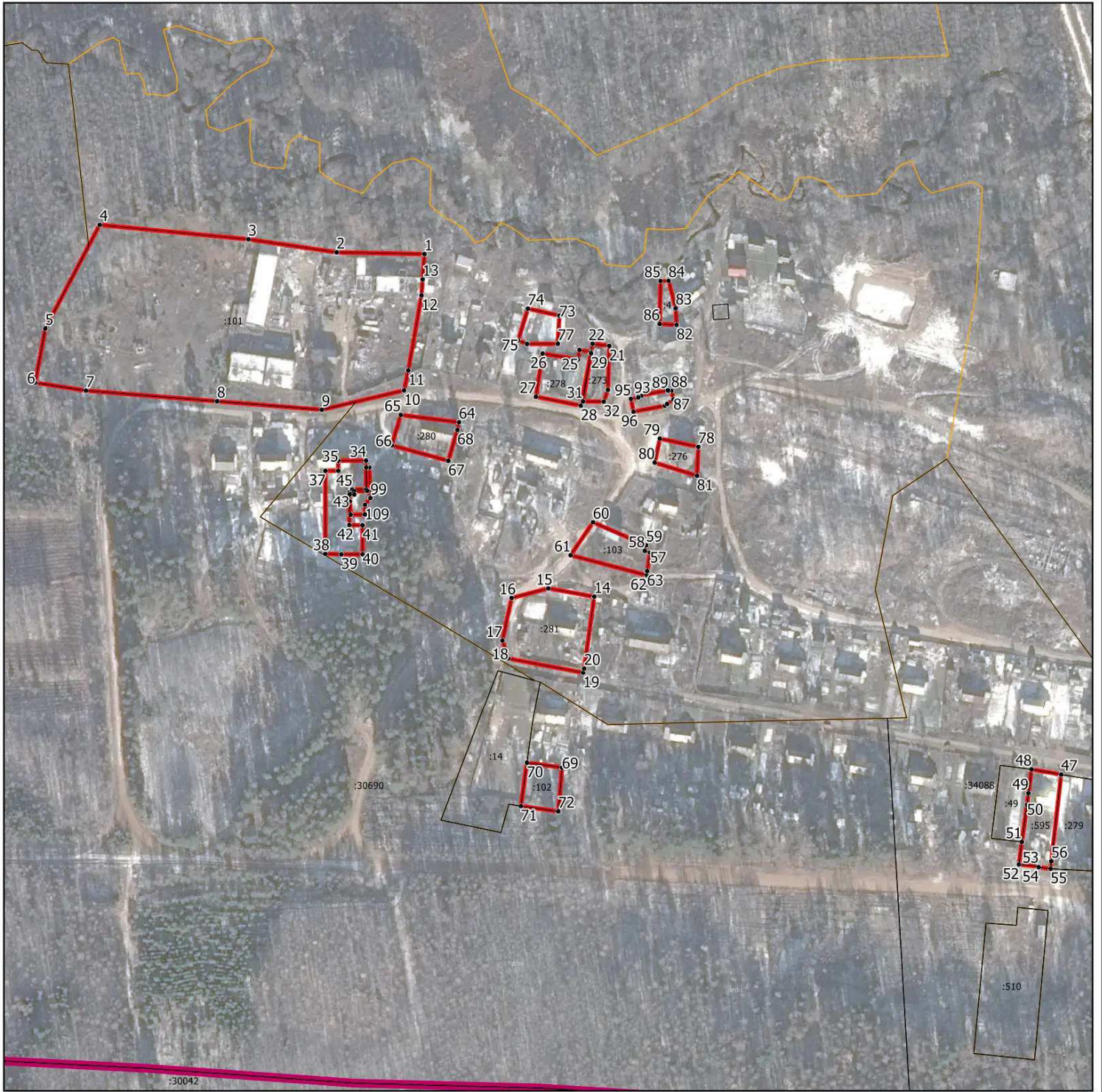
2. Сведения о характерных точках границ объекта

Обозначение характерных точек границ	Существующие координаты, м		Измененные (уточненные) координаты, м		Метод определения координат характерной точки	Средняя квадратическая погрешность положения характерной точки (Mf), м	Описание обозначения точки на местности (при наличии)
	X	Y	X	Y			
1	2	3	4	5	6	7	8
-	-	-	-	-	-	-	

3. Сведения о характерных точках части (частей) границы объекта

Обозначение характерных точек границ	Существующие координаты, м		Измененные (уточненные) координаты, м		Метод определения координат характерной точки	Средняя квадратическая погрешность положения характерной точки (Mf), м	Описание обозначения точки на местности (при наличии)
	X	Y	X	Y			
1	2	3	4	5	6	7	8
-	-	-	-	-	-	-	

Раздел 4
План границ объекта



Масштаб 1:3 500

Условные обозначения:

- - граница объекта, местоположение которого описано
- - границы муниципальных образований
- - границы зон с особыми условиями использования территорий
- - границы земельных участков по сведениям ЕГРН
- - поворотная точка границ объекта

Подпись _____ Дата « ____ » _____ 20__ г.

Место для оттиска печати лица, составившего описание местоположения границ объекта

ОПИСАНИЕ МЕСТОПОЛОЖЕНИЯ ГРАНИЦ

п. Леспромхоз

(наименование объекта, местоположение границ которого описано (далее - объект))

Раздел 1

Сведения об объекте

№ п/п	Характеристики объекта	Описание характеристик
1	2	3
1.	Местоположение объекта	Московская область, городской округ Шатура
2.	Площадь объекта +/- величина погрешности определения площади (Р +/- Дельта Р)	6911 кв. м ± 29 кв. м
3.	Иные характеристики объекта	

Раздел 2

Сведения о местоположении границ объекта

1. Система координат МСК-50, зона 2

2. Сведения о характерных точках границ объекта

Обозначение характерных точек границ	Координаты, м		Метод определения координат характерной точки	Средняя квадратическая погрешность положения характерной точки (Мт), м	Описание обозначения точки на местности (при наличии)
	X	Y			
1	2	3	4	5	6
Участок 1					
1	2346233.65	444589.14	Картометрический	0,1	-
2	2346233.54	444600.89	Картометрический	0,1	-
3	2346212.23	444601.21	Картометрический	0,1	-
4	2346212.13	444613.43	Картометрический	0,1	-
5	2346201.67	444613.04	Картометрический	0,1	-
6	2346195.82	444613.18	Картометрический	0,1	-
7	2346163.48	444614.17	Картометрический	0,1	-
8	2346165.39	444586.80	Картометрический	0,1	-
9	2346199.17	444587.96	Картометрический	0,1	-
10	2346199.31	444579.32	Картометрический	0,1	-
11	2346202.98	444579.42	Картометрический	0,1	-
12	2346203.49	444549.66	Картометрический	0,1	-
13	2346232.71	444549.72	Картометрический	0,1	-
1	2346233.65	444589.14	Картометрический	0,1	-
14	2346377.25	444928.82	Картометрический	0,1	-
15	2346351.46	444940.37	Картометрический	0,1	-
16	2346356.34	444950.78	Картометрический	0,1	-
17	2346325.31	444964.68	Картометрический	0,1	-
18	2346311.90	444936.07	Картометрический	0,1	-
19	2346342.92	444922.17	Картометрический	0,1	-
20	2346343.56	444923.53	Картометрический	0,1	-
21	2346369.35	444911.98	Картометрический	0,1	-
14	2346377.25	444928.82	Картометрический	0,1	-
22	2346364.81	445092.56	Картометрический	0,1	-
23	2346334.21	445107.41	Картометрический	0,1	-
24	2346326.78	445069.30	Картометрический	0,1	-

Раздел 2

Сведения о местоположении границ объекта

Обозначение характерных точек границ	Координаты, м		Метод определения координат характерной точки	Средняя квадратическая погрешность положения характерной точки (Mf), м	Описание обозначения точки на местности (при наличии)
	X	Y			
1	2	3	4	5	6
25	2346357.38	445055.85	Картометрический	0,1	-
22	2346364.81	445092.56	Картометрический	0,1	-
26	2346240.02	444974.27	Картометрический	0,1	-
27	2346236.11	444987.83	Картометрический	0,1	-
28	2346194.13	444979.58	Картометрический	0,1	-
29	2346196.87	444964.08	Картометрический	0,1	-
30	2346201.56	444964.82	Картометрический	0,1	-
31	2346202.04	444961.79	Картометрический	0,1	-
32	2346224.58	444965.16	Картометрический	0,1	-
33	2346225.94	444967.48	Картометрический	0,1	-
34	2346225.31	444970.12	Картометрический	0,1	-
26	2346240.02	444974.27	Картометрический	0,1	-
35	2346172.69	445008.70	Картометрический	0,1	-
36	2346170.55	445016.65	Картометрический	0,1	-
37	2346169.80	445019.61	Картометрический	0,1	-
38	2346167.84	445026.51	Картометрический	0,1	-
39	2346136.50	445018.79	Картометрический	0,1	-
40	2346139.65	445001.94	Картометрический	0,1	-
41	2346145.40	445002.81	Картометрический	0,1	-
42	2346155.22	445004.38	Картометрический	0,1	-
35	2346172.69	445008.70	Картометрический	0,1	-

3. Сведения о характерных точках части (частей) границы объекта

Обозначение характерных точек границ	Координаты, м		Метод определения координат характерной точки	Средняя квадратическая погрешность положения характерной точки (Mf), м	Описание обозначения точки на местности (при наличии)
	X	Y			
1	2	3	4	5	6
-	-	-	-	-	-

Раздел 3

Сведения о местоположении измененных (уточненных) границ объекта

1. Система координат -

2. Сведения о характерных точках границ объекта

Обозначение характерных точек границ	Существующие координаты, м		Измененные (уточненные) координаты, м		Метод определения координат характерной точки	Средняя квадратическая погрешность положения характерной точки (Mf), м	Описание обозначения точки на местности (при наличии)
	X	Y	X	Y			
1	2	3	4	5	6	7	8
-	-	-	-	-	-	-	

3. Сведения о характерных точках части (частей) границы объекта

Обозначение характерных точек границ	Существующие координаты, м		Измененные (уточненные) координаты, м		Метод определения координат характерной точки	Средняя квадратическая погрешность положения характерной точки (Mf), м	Описание обозначения точки на местности (при наличии)
	X	Y	X	Y			
1	2	3	4	5	6	7	8
-	-	-	-	-	-	-	

Раздел 4

План границ объекта



Масштаб 1:3 000

Условные обозначения:

- - граница объекта, местоположение которого описано
- - границы муниципальных образований
- - границы зон с особыми условиями использования территорий
- - границы земельных участков по сведениям ЕГРН
- - поворотная точка границ объекта

Подпись _____ Дата « ____ » _____ 20__ г.

Место для оттиска печати лица, составившего описание местоположения границ объекта

ОПИСАНИЕ МЕСТОПОЛОЖЕНИЯ ГРАНИЦ

п. Леспромхоза

(наименование объекта, местоположение границ которого описано (далее - объект))

Раздел 1

Сведения об объекте

№ п/п	Характеристики объекта	Описание характеристик
1	2	3
1.	Местоположение объекта	Московская область, городской округ Шатура
2.	Площадь объекта +/- величина погрешности определения площади (Р +/- Дельта Р)	36107 кв. м ± 67 кв. м
3.	Иные характеристики объекта	

Раздел 2

Сведения о местоположении границ объекта

1. Система координат МСК-50, зона 2

2. Сведения о характерных точках границ объекта

Обозначение характерных точек границ	Координаты, м		Метод определения координат характерной точки	Средняя квадратическая погрешность положения характерной точки (Мг), м	Описание обозначения точки на местности (при наличии)
	X	Y			
1	2	3	4	5	6
Участок 1					
1	2325310.48	448638.34	Картометрический	0,1	-
2	2325307.18	448619.27	Картометрический	0,1	-
3	2325302.48	448596.84	Картометрический	0,1	-
4	2325300.44	448572.16	Картометрический	0,1	-
5	2325291.82	448525.42	Картометрический	0,1	-
6	2325280.66	448469.65	Картометрический	0,1	-
7	2325261.39	448446.72	Картометрический	0,1	-
8	2325246.24	448424.93	Картометрический	0,1	-
9	2325230.69	448404.65	Картометрический	0,1	-
10	2325216.68	448382.13	Картометрический	0,1	-
11	2325202.65	448358.86	Картометрический	0,1	-
12	2325191.25	448334.87	Картометрический	0,1	-
13	2325182.06	448315.38	Картометрический	0,1	-
14	2325170.96	448300.37	Картометрический	0,1	-
15	2325153.96	448277.83	Картометрический	0,1	-
16	2325143.24	448261.68	Картометрический	0,1	-
17	2325133.66	448241.75	Картометрический	0,1	-
18	2325124.94	448243.90	Картометрический	0,1	-
19	2325098.76	448249.32	Картометрический	0,1	-
20	2325077.04	448256.62	Картометрический	0,1	-
21	2325050.48	448262.40	Картометрический	0,1	-
22	2325055.39	448271.86	Картометрический	0,1	-
23	2325056.42	448284.94	Картометрический	0,1	-
24	2325053.67	448303.60	Картометрический	0,1	-
25	2325050.23	448315.15	Картометрический	0,1	-
26	2325035.87	448336.72	Картометрический	0,1	-

Раздел 2

Сведения о местоположении границ объекта

Обозначение характерных точек границ	Координаты, м		Метод определения координат характерной точки	Средняя квадратическая погрешность положения характерной точки (Mf), м	Описание обозначения точки на местности (при наличии)
	X	Y			
1	2	3	4	5	6
27	2325024.92	448350.85	Картометрический	0,1	-
28	2325013.12	448357.90	Картометрический	0,1	-
29	2325014.79	448365.28	Картометрический	0,1	-
30	2325023.66	448404.27	Картометрический	0,1	-
31	2325088.82	448398.38	Картометрический	0,1	-
32	2325114.97	448398.95	Картометрический	0,1	-
33	2325145.66	448394.69	Картометрический	0,1	-
34	2325157.59	448395.16	Картометрический	0,1	-
35	2325162.03	448397.80	Картометрический	0,1	-
36	2325177.16	448425.21	Картометрический	0,1	-
37	2325195.15	448466.42	Картометрический	0,1	-
38	2325259.45	448601.82	Картометрический	0,1	-
39	2325262.49	448604.00	Картометрический	0,1	-
40	2325274.74	448614.18	Картометрический	0,1	-
41	2325285.87	448623.59	Картометрический	0,1	-
42	2325294.79	448629.26	Картометрический	0,1	-
1	2325310.48	448638.34	Картометрический	0,1	-

3. Сведения о характерных точках части (частей) границы объекта

Обозначение характерных точек границ	Координаты, м		Метод определения координат характерной точки	Средняя квадратическая погрешность положения характерной точки (Mf), м	Описание обозначения точки на местности (при наличии)
	X	Y			
1	2	3	4	5	6
-	-	-	-	-	-

Раздел 3

Сведения о местоположении измененных (уточненных) границ объекта

1. Система координат -

2. Сведения о характерных точках границ объекта

Обозначение характерных точек границ	Существующие координаты, м		Измененные (уточненные) координаты, м		Метод определения координат характерной точки	Средняя квадратическая погрешность положения характерной точки (Mf), м	Описание обозначения точки на местности (при наличии)
	X	Y	X	Y			
1	2	3	4	5	6	7	8
-	-	-	-	-	-	-	

3. Сведения о характерных точках части (частей) границы объекта

Обозначение характерных точек границ	Существующие координаты, м		Измененные (уточненные) координаты, м		Метод определения координат характерной точки	Средняя квадратическая погрешность положения характерной точки (Mf), м	Описание обозначения точки на местности (при наличии)
	X	Y	X	Y			
1	2	3	4	5	6	7	8
-	-	-	-	-	-	-	

Раздел 4

План границ объекта



Масштаб 1:2 000

Условные обозначения:

- - граница объекта, местоположение которого описано
- - границы муниципальных образований
- - границы зон с особыми условиями использования территорий
- - границы земельных участков по сведениям ЕГРН
- - поворотная точка границ объекта

Подпись _____ Дата « ____ » _____ 20__ г.

Место для оттиска печати лица, составившего описание местоположения границ объекта

ОПИСАНИЕ МЕСТОПОЛОЖЕНИЯ ГРАНИЦ

п. Мещёрский Бор

(наименование объекта, местоположение границ которого описано (далее - объект))

Раздел 1

Сведения об объекте

№ п/п	Характеристики объекта	Описание характеристик
1	2	3
1.	Местоположение объекта	Московская область, городской округ Шатура
2.	Площадь объекта +/- величина погрешности определения площади (Р +/- Дельта Р)	65088 кв. м ± 89 кв. м
3.	Иные характеристики объекта	

Раздел 2

Сведения о местоположении границ объекта

1. Система координат МСК-50, зона 2

2. Сведения о характерных точках границ объекта

Обозначение характерных точек границ	Координаты, м		Метод определения координат характерной точки	Средняя квадратическая погрешность положения характерной точки (Мг), м	Описание обозначения точки на местности (при наличии)
	X	Y			
1	2	3	4	5	6
Участок 1					
1	2349712.88	412606.23	Картометрический	0,1	-
2	2349645.21	412659.11	Картометрический	0,1	-
3	2349650.17	412665.31	Картометрический	0,1	-
4	2349640.03	412672.73	Картометрический	0,1	-
5	2349503.55	412777.54	Картометрический	0,1	-
6	2349455.35	412764.72	Картометрический	0,1	-
7	2349437.01	412787.37	Картометрический	0,1	-
8	2349383.05	412744.01	Картометрический	0,1	-
9	2349401.15	412721.60	Картометрический	0,1	-
10	2349421.66	412738.17	Картометрический	0,1	-
11	2349446.09	412757.42	Картометрический	0,1	-
12	2349442.77	412749.66	Картометрический	0,1	-
13	2349430.37	412720.68	Картометрический	0,1	-
14	2349352.22	412672.79	Картометрический	0,1	-
15	2349352.19	412672.81	Картометрический	0,1	-
16	2349382.95	412691.66	Картометрический	0,1	-
17	2349378.49	412701.30	Картометрический	0,1	-
18	2349355.06	412752.03	Картометрический	0,1	-
19	2349337.43	412770.02	Картометрический	0,1	-
20	2349318.16	412767.92	Картометрический	0,1	-
21	2349291.65	412765.00	Картометрический	0,1	-
22	2349243.43	412728.31	Картометрический	0,1	-
23	2349243.47	412723.31	Картометрический	0,1	-
24	2349243.56	412713.48	Картометрический	0,1	-
25	2349292.33	412674.81	Картометрический	0,1	-
26	2349312.18	412655.22	Картометрический	0,1	-

Раздел 2

Сведения о местоположении границ объекта

Обозначение характерных точек границ	Координаты, м		Метод определения координат характерной точки	Средняя квадратическая погрешность положения характерной точки (Мт), м	Описание обозначения точки на местности (при наличии)
	X	Y			
1	2	3	4	5	6
27	2349324.89	412642.69	Картометрический	0,1	-
28	2349324.99	412642.69	Картометрический	0,1	-
29	2349338.36	412642.79	Картометрический	0,1	-
30	2349364.95	412663.22	Картометрический	0,1	-
31	2349358.97	412667.71	Картометрический	0,1	-
32	2349352.20	412672.77	Картометрический	0,1	-
33	2349352.21	412672.77	Картометрический	0,1	-
34	2349353.58	412671.75	Картометрический	0,1	-
35	2349356.93	412669.25	Картометрический	0,1	-
36	2349357.04	412669.17	Картометрический	0,1	-
37	2349395.93	412640.14	Картометрический	0,1	-
38	2349385.54	412615.76	Картометрический	0,1	-
39	2349386.89	412609.69	Картометрический	0,1	-
40	2349525.02	412499.63	Картометрический	0,1	-
41	2349560.24	412517.48	Картометрический	0,1	-
1	2349712.88	412606.23	Картометрический	0,1	-
42	2349354.21	412671.28	Картометрический	0,1	-
43	2349353.58	412671.75	Картометрический	0,1	-
44	2349352.20	412672.78	Картометрический	0,1	-
42	2349354.21	412671.28	Картометрический	0,1	-

3. Сведения о характерных точках части (частей) границы объекта

Обозначение характерных точек границ	Координаты, м		Метод определения координат характерной точки	Средняя квадратическая погрешность положения характерной точки (Мт), м	Описание обозначения точки на местности (при наличии)
	X	Y			
1	2	3	4	5	6
-	-	-	-	-	-

Раздел 3

Сведения о местоположении измененных (уточненных) границ объекта

1. Система координат -

2. Сведения о характерных точках границ объекта

Обозначение характерных точек границ	Существующие координаты, м		Измененные (уточненные) координаты, м		Метод определения координат характерной точки	Средняя квадратическая погрешность положения характерной точки (Mf), м	Описание обозначения точки на местности (при наличии)
	X	Y	X	Y			
1	2	3	4	5	6	7	8
-	-	-	-	-	-	-	

3. Сведения о характерных точках части (частей) границы объекта

Обозначение характерных точек границ	Существующие координаты, м		Измененные (уточненные) координаты, м		Метод определения координат характерной точки	Средняя квадратическая погрешность положения характерной точки (Mf), м	Описание обозначения точки на местности (при наличии)
	X	Y	X	Y			
1	2	3	4	5	6	7	8
-	-	-	-	-	-	-	

Раздел 4

План границ объекта



Масштаб 1:2 500

Условные обозначения:

- - граница объекта, местоположение которого описано
- - границы муниципальных образований
- - границы зон с особыми условиями использования территорий
- - границы земельных участков по сведениям ЕГРН
- - поворотная точка границ объекта

Подпись _____ Дата « ____ » _____ 20__ г.

Место для оттиска печати лица, составившего описание местоположения границ объекта

ОПИСАНИЕ МЕСТОПОЛОЖЕНИЯ ГРАНИЦ

п. Митинская

(наименование объекта, местоположение границ которого описано (далее - объект))

Раздел 1

Сведения об объекте

№ п/п	Характеристики объекта	Описание характеристик
1	2	3
1.	Местоположение объекта	Московская область, городской округ Шатура
2.	Площадь объекта +/- величина погрешности определения площади (Р +/- Дельта Р)	280002 кв. м ± 185 кв. м
3.	Иные характеристики объекта	

Раздел 2

Сведения о местоположении границ объекта

1. Система координат МСК-50, зона 2

2. Сведения о характерных точках границ объекта

Обозначение характерных точек границ	Координаты, м		Метод определения координат характерной точки	Средняя квадратическая погрешность положения характерной точки (Мг), м	Описание обозначения точки на местности (при наличии)
	X	Y			
1	2	3	4	5	6
Участок 1					
1	2331687.04	438547.58	Картометрический	0,1	-
2	2331904.32	438675.49	Картометрический	0,1	-
3	2331894.94	438672.59	Картометрический	0,1	-
4	2331867.67	438667.21	Картометрический	0,1	-
5	2331847.03	438680.04	Картометрический	0,1	-
6	2331830.01	438701.52	Картометрический	0,1	-
7	2331823.87	438720.77	Картометрический	0,1	-
8	2331809.36	438739.46	Картометрический	0,1	-
9	2331795.69	438758.71	Картометрический	0,1	-
10	2331789.00	438769.03	Картометрический	0,1	-
11	2331773.10	438785.77	Картометрический	0,1	-
12	2331764.45	438794.14	Картометрический	0,1	-
13	2331754.13	438799.72	Картометрический	0,1	-
14	2331732.09	438800.00	Картометрический	0,1	-
15	2331685.50	438801.39	Картометрический	0,1	-
16	2331657.88	438802.51	Картометрический	0,1	-
17	2331644.21	438804.18	Картометрический	0,1	-
18	2331635.57	438808.09	Картометрический	0,1	-
19	2331628.87	438814.78	Картометрический	0,1	-
20	2331621.90	438832.36	Картометрический	0,1	-
21	2331611.47	438851.53	Картометрический	0,1	-
22	2331604.64	438883.50	Картометрический	0,1	-
23	2331601.42	438898.59	Картометрический	0,1	-
24	2331579.87	438924.25	Картометрический	0,1	-
25	2331554.04	438940.49	Картометрический	0,1	-
26	2331509.13	438937.00	Картометрический	0,1	-

Раздел 2

Сведения о местоположении границ объекта

Обозначение характерных точек границ	Координаты, м		Метод определения координат характерной точки	Средняя квадратическая погрешность положения характерной точки (Mf), м	Описание обозначения точки на местности (при наличии)
	X	Y			
1	2	3	4	5	6
27	2331303.03	438864.83	Картометрический	0,1	-
28	2331266.18	438851.93	Картометрический	0,1	-
29	2331246.73	438845.12	Картометрический	0,1	-
30	2331216.03	438798.96	Картометрический	0,1	-
31	2331199.69	438789.01	Картометрический	0,1	-
32	2331182.41	438785.91	Картометрический	0,1	-
33	2331163.17	438780.66	Картометрический	0,1	-
34	2331041.86	438752.40	Картометрический	0,1	-
35	2331040.89	438736.91	Картометрический	0,1	-
36	2331116.40	438470.18	Картометрический	0,1	-
37	2331155.71	438352.12	Картометрический	0,1	-
38	2331174.50	438355.99	Картометрический	0,1	-
39	2331233.86	438379.14	Картометрический	0,1	-
40	2331312.51	438420.30	Картометрический	0,1	-
41	2331315.53	438442.18	Картометрический	0,1	-
42	2331323.25	438478.04	Картометрический	0,1	-
43	2331320.55	438498.70	Картометрический	0,1	-
44	2331329.13	438497.28	Картометрический	0,1	-
45	2331349.89	438495.69	Картометрический	0,1	-
46	2331431.26	438502.22	Картометрический	0,1	-
47	2331474.39	438503.03	Картометрический	0,1	-
48	2331493.51	438499.89	Картометрический	0,1	-
49	2331524.76	438491.31	Картометрический	0,1	-
50	2331544.45	438482.19	Картометрический	0,1	-
51	2331555.99	438471.67	Картометрический	0,1	-
52	2331567.67	438442.56	Картометрический	0,1	-
53	2331570.56	438430.02	Картометрический	0,1	-
54	2331607.16	438422.41	Картометрический	0,1	-
55	2331635.21	438383.59	Картометрический	0,1	-
1	2331687.04	438547.58	Картометрический	0,1	-

Раздел 2

Сведения о местоположении границ объекта

Обозначение характерных точек границ	Координаты, м		Метод определения координат характерной точки	Средняя квадратическая погрешность положения характерной точки (Mf), м	Описание обозначения точки на местности (при наличии)
	X	Y			
1	2	3	4	5	6
56	2333439.36	438573.22	Картометрический	0,1	-
57	2333414.44	438577.78	Картометрический	0,1	-
58	2333410.04	438553.61	Картометрический	0,1	-
59	2333409.80	438552.28	Картометрический	0,1	-
60	2333434.47	438547.63	Картометрический	0,1	-
56	2333439.36	438573.22	Картометрический	0,1	-

3. Сведения о характерных точках части (частей) границы объекта

Обозначение характерных точек границ	Координаты, м		Метод определения координат характерной точки	Средняя квадратическая погрешность положения характерной точки (Mf), м	Описание обозначения точки на местности (при наличии)
	X	Y			
1	2	3	4	5	6
-	-	-	-	-	-

Раздел 3

Сведения о местоположении измененных (уточненных) границ объекта

1. Система координат -

2. Сведения о характерных точках границ объекта

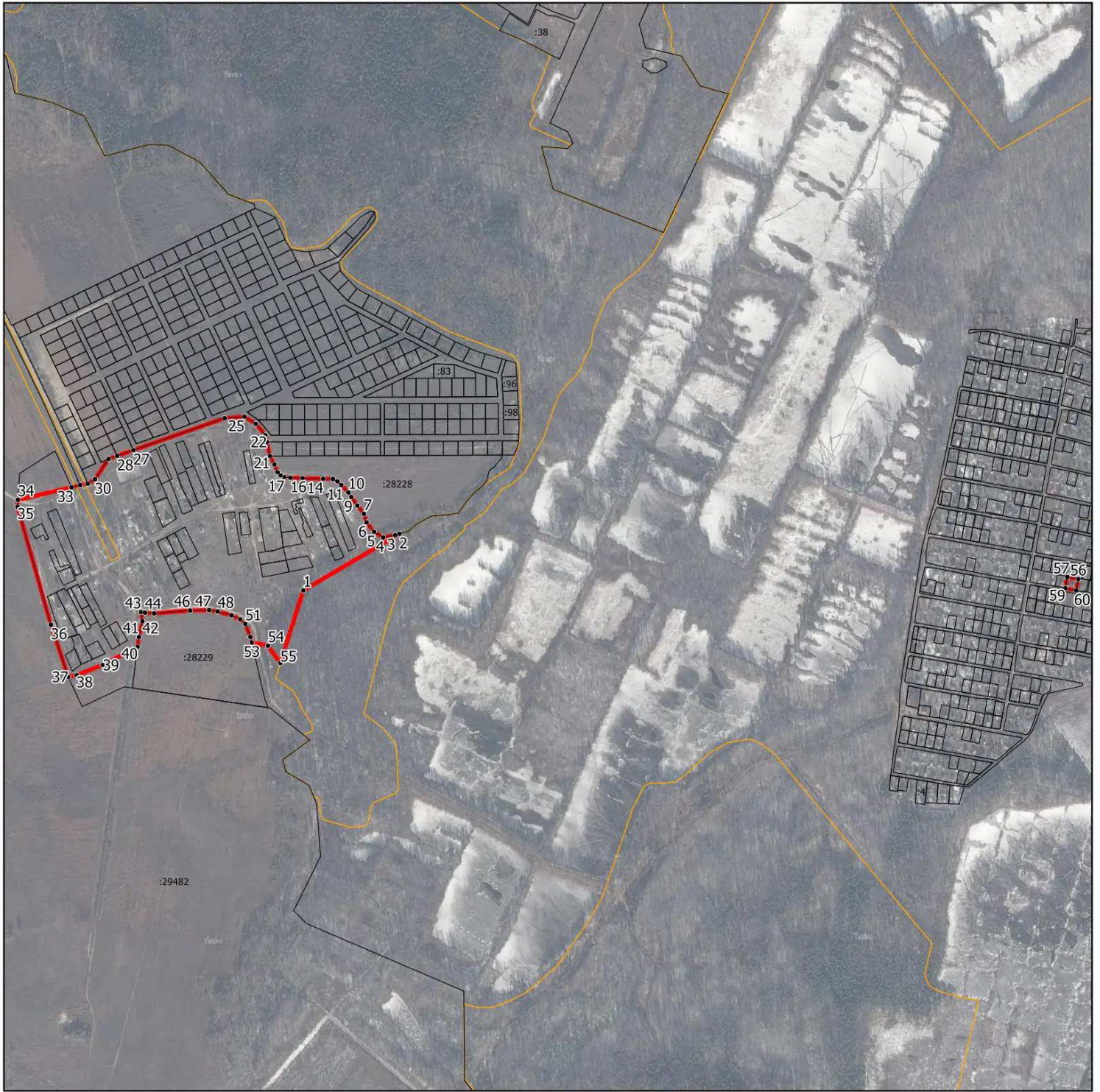
Обозначение характерных точек границ	Существующие координаты, м		Измененные (уточненные) координаты, м		Метод определения координат характерной точки	Средняя квадратическая погрешность положения характерной точки (Mf), м	Описание обозначения точки на местности (при наличии)
	X	Y	X	Y			
1	2	3	4	5	6	7	8
-	-	-	-	-	-	-	

3. Сведения о характерных точках части (частей) границы объекта

Обозначение характерных точек границ	Существующие координаты, м		Измененные (уточненные) координаты, м		Метод определения координат характерной точки	Средняя квадратическая погрешность положения характерной точки (Mf), м	Описание обозначения точки на местности (при наличии)
	X	Y	X	Y			
1	2	3	4	5	6	7	8
-	-	-	-	-	-	-	

Раздел 4

План границ объекта



Масштаб 1:12 000

Условные обозначения:

- - граница объекта, местоположение которого описано
- - границы муниципальных образований
- - границы зон с особыми условиями использования территорий
- - границы земельных участков по сведениям ЕГРН
- - поворотная точка границ объекта

Подпись _____ Дата « ____ » _____ 20__ г.

Место для оттиска печати лица, составившего описание местоположения границ объекта

ОПИСАНИЕ МЕСТОПОЛОЖЕНИЯ ГРАНИЦ

п. Осаново-Дубовое

(наименование объекта, местоположение границ которого описано (далее - объект))

Раздел 1

Сведения об объекте

№ п/п	Характеристики объекта	Описание характеристик
1	2	3
1.	Местоположение объекта	Московская область, городской округ Шатура
2.	Площадь объекта +/- величина погрешности определения площади (Р +/- Дельта Р)	1714991 кв. м ± 458 кв. м
3.	Иные характеристики объекта	

Раздел 2

Сведения о местоположении границ объекта

1. Система координат МСК-50, зона 2

2. Сведения о характерных точках границ объекта

Обозначение характерных точек границ	Координаты, м		Метод определения координат характерной точки	Средняя квадратическая погрешность положения характерной точки (Мг), м	Описание обозначения точки на местности (при наличии)
	X	Y			
1	2	3	4	5	6
Участок 1					
1	2323966.71	438778.90	Картометрический	0,1	-
2	2323983.02	438734.88	Картометрический	0,1	-
3	2324029.74	438595.82	Картометрический	0,1	-
4	2324032.94	438586.34	Картометрический	0,1	-
5	2324070.84	438514.92	Картометрический	0,1	-
6	2324092.97	438524.41	Картометрический	0,1	-
7	2324121.76	438484.75	Картометрический	0,1	-
8	2324112.17	438469.71	Картометрический	0,1	-
9	2324106.44	438472.14	Картометрический	0,1	-
10	2324099.01	438464.60	Картометрический	0,1	-
11	2324117.53	438447.46	Картометрический	0,1	-
12	2324124.80	438454.04	Картометрический	0,1	-
13	2324127.30	438456.07	Картометрический	0,1	-
14	2324134.98	438466.57	Картометрический	0,1	-
15	2324177.65	438407.80	Картометрический	0,1	-
16	2324200.88	438371.47	Картометрический	0,1	-
17	2324209.23	438358.38	Картометрический	0,1	-
18	2324222.44	438337.70	Картометрический	0,1	-
19	2324289.53	438232.70	Картометрический	0,1	-
20	2324396.17	438065.86	Картометрический	0,1	-
21	2324631.07	437705.71	Картометрический	0,1	-
22	2324678.16	437739.48	Картометрический	0,1	-
23	2324717.37	437686.25	Картометрический	0,1	-
24	2324741.20	437653.88	Картометрический	0,1	-
25	2324748.48	437654.92	Картометрический	0,1	-
26	2324746.65	437663.35	Картометрический	0,1	-

Раздел 2

Сведения о местоположении границ объекта

Обозначение характерных точек границ	Координаты, м		Метод определения координат характерной точки	Средняя квадратическая погрешность положения характерной точки (Mf), м	Описание обозначения точки на местности (при наличии)
	X	Y			
1	2	3	4	5	6
27	2324741.45	437687.27	Картометрический	0,1	-
28	2324733.47	437698.11	Картометрический	0,1	-
29	2324694.38	437751.19	Картометрический	0,1	-
30	2324758.71	437803.05	Картометрический	0,1	-
31	2324834.10	437851.14	Картометрический	0,1	-
32	2324928.11	437927.02	Картометрический	0,1	-
33	2324931.42	437950.80	Картометрический	0,1	-
34	2324958.24	437947.06	Картометрический	0,1	-
35	2324976.52	437951.81	Картометрический	0,1	-
36	2325013.72	437945.55	Картометрический	0,1	-
37	2325014.42	437949.27	Картометрический	0,1	-
38	2325030.53	437973.03	Картометрический	0,1	-
39	2325112.54	438107.14	Картометрический	0,1	-
40	2325212.76	438227.26	Картометрический	0,1	-
41	2325329.61	438110.48	Картометрический	0,1	-
42	2325392.65	438047.38	Картометрический	0,1	-
43	2325454.26	437985.90	Картометрический	0,1	-
44	2325521.67	437973.20	Картометрический	0,1	-
45	2325555.65	437969.71	Картометрический	0,1	-
46	2325637.70	437956.62	Картометрический	0,1	-
47	2325692.61	437933.01	Картометрический	0,1	-
48	2325779.07	437799.98	Картометрический	0,1	-
49	2325681.16	437674.54	Картометрический	0,1	-
50	2325675.65	437659.32	Картометрический	0,1	-
51	2325702.42	437449.38	Картометрический	0,1	-
52	2325785.07	437392.87	Картометрический	0,1	-
53	2325996.02	437655.47	Картометрический	0,1	-
54	2325994.55	437665.62	Картометрический	0,1	-
55	2325846.39	437973.32	Картометрический	0,1	-
56	2325754.31	438061.43	Картометрический	0,1	-

Раздел 2

Сведения о местоположении границ объекта

Обозначение характерных точек границ	Координаты, м		Метод определения координат характерной точки	Средняя квадратическая погрешность положения характерной точки (Mf), м	Описание обозначения точки на местности (при наличии)
	X	Y			
1	2	3	4	5	6
57	2325854.58	438185.87	Картометрический	0,1	-
58	2325870.71	438206.04	Картометрический	0,1	-
59	2326128.45	438522.16	Картометрический	0,1	-
60	2326145.85	438541.86	Картометрический	0,1	-
61	2326171.91	438571.17	Картометрический	0,1	-
62	2326180.11	438580.24	Картометрический	0,1	-
63	2326187.61	438590.78	Картометрический	0,1	-
64	2326315.78	438750.65	Картометрический	0,1	-
65	2326330.26	438768.42	Картометрический	0,1	-
66	2326489.35	438959.59	Картометрический	0,1	-
67	2326504.20	438976.97	Картометрический	0,1	-
68	2327105.80	439706.97	Картометрический	0,1	-
69	2327121.22	439695.74	Картометрический	0,1	-
70	2327143.84	439679.27	Картометрический	0,1	-
71	2327187.16	439647.69	Картометрический	0,1	-
72	2327234.14	439638.76	Картометрический	0,1	-
73	2327427.56	439624.53	Картометрический	0,1	-
74	2327631.17	439611.65	Картометрический	0,1	-
75	2327922.24	439587.78	Картометрический	0,1	-
76	2327946.58	439587.34	Картометрический	0,1	-
77	2327955.98	439462.85	Картометрический	0,1	-
78	2327961.68	439462.83	Картометрический	0,1	-
79	2327958.86	439492.44	Картометрический	0,1	-
80	2327955.45	439528.28	Картометрический	0,1	-
81	2327952.38	439560.13	Картометрический	0,1	-
82	2327946.06	439620.22	Картометрический	0,1	-
83	2327946.02	439620.69	Картометрический	0,1	-
84	2327944.72	439636.10	Картометрический	0,1	-
85	2327940.67	439683.99	Картометрический	0,1	-
86	2327934.36	439749.89	Картометрический	0,1	-

Раздел 2

Сведения о местоположении границ объекта

Обозначение характерных точек границ	Координаты, м		Метод определения координат характерной точки	Средняя квадратическая погрешность положения характерной точки (Mf), м	Описание обозначения точки на местности (при наличии)
	X	Y			
1	2	3	4	5	6
87	2327934.35	439750.03	Картометрический	0,1	-
88	2327934.28	439750.02	Картометрический	0,1	-
89	2327942.80	439637.36	Картометрический	0,1	-
90	2327936.14	439637.32	Картометрический	0,1	-
91	2327925.13	439637.70	Картометрический	0,1	-
92	2327635.19	439661.49	Картометрический	0,1	-
93	2327579.78	439665.91	Картометрический	0,1	-
94	2327572.30	439666.48	Картометрический	0,1	-
95	2327433.74	439674.27	Картометрический	0,1	-
96	2327400.30	439676.22	Картометрический	0,1	-
97	2327240.75	439688.40	Картометрический	0,1	-
98	2327207.53	439694.71	Картометрический	0,1	-
99	2327173.30	439719.67	Картометрический	0,1	-
100	2327150.65	439736.17	Картометрический	0,1	-
101	2327133.16	439748.90	Картометрический	0,1	-
102	2327125.05	439754.39	Картометрический	0,1	-
103	2327096.04	439774.06	Картометрический	0,1	-
104	2327086.41	439762.27	Картометрический	0,1	-
105	2326457.24	438999.05	Картометрический	0,1	-
106	2326280.48	438786.50	Картометрический	0,1	-
107	2326154.50	438630.21	Картометрический	0,1	-
108	2326148.66	438622.27	Картометрический	0,1	-
109	2326141.05	438611.59	Картометрический	0,1	-
110	2326133.59	438603.33	Картометрический	0,1	-
111	2326100.19	438565.70	Картометрический	0,1	-
112	2325832.02	438238.12	Картометрический	0,1	-
113	2325815.97	438218.32	Картометрический	0,1	-
114	2325741.52	438278.69	Картометрический	0,1	-
115	2325638.00	438364.19	Картометрический	0,1	-
116	2325453.21	438516.45	Картометрический	0,1	-

Раздел 2

Сведения о местоположении границ объекта

Обозначение характерных точек границ	Координаты, м		Метод определения координат характерной точки	Средняя квадратическая погрешность положения характерной точки (Mf), м	Описание обозначения точки на местности (при наличии)
	X	Y			
1	2	3	4	5	6
117	2325443.23	438525.23	Картометрический	0,1	-
118	2325389.94	438570.08	Картометрический	0,1	-
119	2325296.54	438658.61	Картометрический	0,1	-
120	2325281.24	438671.48	Картометрический	0,1	-
121	2325311.76	438707.78	Картометрический	0,1	-
122	2325341.86	438744.07	Картометрический	0,1	-
123	2325526.69	438966.90	Картометрический	0,1	-
124	2325182.14	439256.42	Картометрический	0,1	-
125	2324763.16	438757.42	Картометрический	0,1	-
126	2324732.09	438766.82	Картометрический	0,1	-
127	2324671.39	438766.60	Картометрический	0,1	-
128	2324643.72	438763.28	Картометрический	0,1	-
129	2324587.40	438786.64	Картометрический	0,1	-
130	2324580.15	438794.64	Картометрический	0,1	-
131	2324589.75	438815.94	Картометрический	0,1	-
132	2324567.60	438825.99	Картометрический	0,1	-
133	2324515.57	438843.77	Картометрический	0,1	-
134	2324508.00	438829.05	Картометрический	0,1	-
135	2324440.93	438857.70	Картометрический	0,1	-
136	2324455.51	438875.28	Картометрический	0,1	-
137	2324424.11	438891.52	Картометрический	0,1	-
138	2324399.89	438864.40	Картометрический	0,1	-
139	2324365.68	438891.52	Картометрический	0,1	-
140	2324244.32	438970.06	Картометрический	0,1	-
141	2324190.28	438895.44	Картометрический	0,1	-
142	2324160.32	438858.87	Картометрический	0,1	-
143	2324160.83	438831.77	Картометрический	0,1	-
144	2324070.36	438846.67	Картометрический	0,1	-
1	2323966.71	438778.90	Картометрический	0,1	-
145	2324904.70	437975.37	Картометрический	0,1	-

Раздел 2

Сведения о местоположении границ объекта

Обозначение характерных точек границ	Координаты, м		Метод определения координат характерной точки	Средняя квадратическая погрешность положения характерной точки (Mf), м	Описание обозначения точки на местности (при наличии)
	X	Y			
1	2	3	4	5	6
146	2324899.64	437961.43	Картометрический	0,1	-
147	2324876.01	437929.02	Картометрический	0,1	-
148	2324856.92	437903.84	Картометрический	0,1	-
149	2324808.28	437864.50	Картометрический	0,1	-
150	2324692.41	437806.19	Картометрический	0,1	-
151	2324665.17	437791.47	Картометрический	0,1	-
152	2324664.63	437792.34	Картометрический	0,1	-
153	2324659.65	437803.29	Картометрический	0,1	-
154	2324656.71	437814.88	Картометрический	0,1	-
155	2324654.61	437829.78	Картометрический	0,1	-
156	2324652.11	437848.94	Картометрический	0,1	-
157	2324649.61	437868.96	Картометрический	0,1	-
158	2324649.57	437909.02	Картометрический	0,1	-
159	2324649.95	437912.38	Картометрический	0,1	-
160	2324647.58	437911.83	Картометрический	0,1	-
161	2324641.39	437953.46	Картометрический	0,1	-
162	2324652.42	437956.07	Картометрический	0,1	-
163	2324677.45	437962.01	Картометрический	0,1	-
164	2324684.20	437963.70	Картометрический	0,1	-
165	2324687.96	437963.66	Картометрический	0,1	-
166	2324690.16	437948.08	Картометрический	0,1	-
167	2324691.06	437941.68	Картометрический	0,1	-
168	2324725.68	437956.74	Картометрический	0,1	-
169	2324802.23	437961.31	Картометрический	0,1	-
170	2324844.82	437981.89	Картометрический	0,1	-
171	2324878.13	437993.67	Картометрический	0,1	-
172	2324890.64	437994.76	Картометрический	0,1	-
173	2324897.42	437992.23	Картометрический	0,1	-
174	2324904.24	437983.92	Картометрический	0,1	-
145	2324904.70	437975.37	Картометрический	0,1	-

Раздел 2

Сведения о местоположении границ объекта

Обозначение характерных точек границ	Координаты, м		Метод определения координат характерной точки	Средняя квадратическая погрешность положения характерной точки (Mf), м	Описание обозначения точки на местности (при наличии)
	X	Y			
1	2	3	4	5	6
175	2325002.23	440026.95	Картометрический	0,1	-
176	2325159.50	440268.30	Картометрический	0,1	-
177	2325143.96	440295.50	Картометрический	0,1	-
175	2325002.23	440026.95	Картометрический	0,1	-
178	2326866.97	441147.19	Картометрический	0,1	-
179	2326857.98	441161.64	Картометрический	0,1	-
180	2326849.78	441140.44	Картометрический	0,1	-
181	2326862.10	441149.46	Картометрический	0,1	-
178	2326866.97	441147.19	Картометрический	0,1	-
182	2326896.65	441133.34	Картометрический	0,1	-
183	2326943.66	441111.39	Картометрический	0,1	-
184	2326992.71	441107.91	Картометрический	0,1	-
185	2326994.10	441043.97	Картометрический	0,1	-
186	2327046.99	440994.52	Картометрический	0,1	-
187	2326970.30	440769.57	Картометрический	0,1	-
188	2326882.99	440759.92	Картометрический	0,1	-
189	2326852.72	440595.93	Картометрический	0,1	-
190	2326937.61	440482.24	Картометрический	0,1	-
191	2326981.61	440518.00	Картометрический	0,1	-
192	2326963.82	440575.82	Картометрический	0,1	-
193	2326987.98	440577.41	Картометрический	0,1	-
194	2327018.49	440576.72	Картометрический	0,1	-
195	2327124.35	440601.82	Картометрический	0,1	-
196	2327241.52	440649.36	Картометрический	0,1	-
197	2327267.15	440683.91	Картометрический	0,1	-
198	2327288.95	440698.55	Картометрический	0,1	-
199	2327282.16	440719.04	Картометрический	0,1	-
200	2326905.81	440559.26	Картометрический	0,1	-
201	2327108.58	441010.72	Картометрический	0,1	-
202	2327015.14	441051.59	Картометрический	0,1	-

Раздел 2

Сведения о местоположении границ объекта

Обозначение характерных точек границ	Координаты, м		Метод определения координат характерной точки	Средняя квадратическая погрешность положения характерной точки (Mf), м	Описание обозначения точки на местности (при наличии)
	X	Y			
1	2	3	4	5	6
203	2327030.62	441071.55	Картометрический	0,1	-
204	2327060.44	441108.36	Картометрический	0,1	-
205	2327069.50	441126.49	Картометрический	0,1	-
206	2327074.55	441141.46	Картометрический	0,1	-
207	2327077.61	441163.72	Картометрический	0,1	-
208	2327074.19	441187.70	Картометрический	0,1	-
209	2327066.78	441201.87	Картометрический	0,1	-
210	2327055.70	441209.15	Картометрический	0,1	-
211	2327040.67	441214.07	Картометрический	0,1	-
212	2327022.70	441216.69	Картометрический	0,1	-
213	2327002.15	441215.51	Картометрический	0,1	-
214	2326983.16	441208.50	Картометрический	0,1	-
215	2326968.73	441199.96	Картометрический	0,1	-
216	2326948.02	441178.86	Картометрический	0,1	-
217	2326924.42	441147.72	Картометрический	0,1	-
182	2326896.65	441133.34	Картометрический	0,1	-
218	2327576.39	440892.20	Картометрический	0,1	-
219	2327524.74	440834.98	Картометрический	0,1	-
220	2327554.42	440858.17	Картометрический	0,1	-
221	2327586.98	440816.00	Картометрический	0,1	-
218	2327576.39	440892.20	Картометрический	0,1	-
222	2327858.09	439826.59	Картометрический	0,1	-
223	2327927.60	439826.11	Картометрический	0,1	-
224	2327926.59	439837.81	Картометрический	0,1	-
225	2327915.20	439835.22	Картометрический	0,1	-
226	2327836.65	439853.19	Картометрический	0,1	-
222	2327858.09	439826.59	Картометрический	0,1	-
227	2327987.50	439851.72	Картометрический	0,1	-
228	2327971.87	439848.15	Картометрический	0,1	-
229	2327975.30	439808.29	Картометрический	0,1	-

Раздел 2

Сведения о местоположении границ объекта

Обозначение характерных точек границ	Координаты, м		Метод определения координат характерной точки	Средняя квадратическая погрешность положения характерной точки (Mf), м	Описание обозначения точки на местности (при наличии)
	X	Y			
1	2	3	4	5	6
230	2327980.16	439754.21	Картометрический	0,1	-
231	2327986.48	439688.25	Картометрический	0,1	-
232	2327986.50	439687.99	Картометрический	0,1	-
233	2327990.56	439639.97	Картометрический	0,1	-
234	2327991.83	439624.79	Картометрический	0,1	-
235	2327998.14	439564.84	Картометрический	0,1	-
236	2327998.16	439564.64	Картометрический	0,1	-
237	2328001.24	439532.65	Картометрический	0,1	-
238	2328004.65	439496.80	Картометрический	0,1	-
239	2328008.10	439460.57	Картометрический	0,1	-
240	2328020.43	439459.77	Картометрический	0,1	-
241	2328009.75	439609.47	Картометрический	0,1	-
242	2328003.55	439610.16	Картометрический	0,1	-
243	2327996.53	439610.38	Картометрический	0,1	-
244	2327993.81	439622.81	Картометрический	0,1	-
245	2327994.86	439635.77	Картометрический	0,1	-
246	2328003.31	439636.38	Картометрический	0,1	-
247	2328007.43	439636.11	Картометрический	0,1	-
227	2327987.50	439851.72	Картометрический	0,1	-
248	2328143.10	439451.78	Картометрический	0,1	-
249	2328240.04	439445.47	Картометрический	0,1	-
250	2328276.69	439443.09	Картометрический	0,1	-
251	2328267.58	439452.07	Картометрический	0,1	-
252	2328348.84	439468.60	Картометрический	0,1	-
253	2328338.46	439439.07	Картометрический	0,1	-
254	2328421.67	439433.66	Картометрический	0,1	-
255	2328417.88	439436.32	Картометрический	0,1	-
256	2328391.05	439436.23	Картометрический	0,1	-
257	2328389.84	439455.99	Картометрический	0,1	-
258	2328365.05	439473.37	Картометрический	0,1	-

Раздел 2

Сведения о местоположении границ объекта

Обозначение характерных точек границ	Координаты, м		Метод определения координат характерной точки	Средняя квадратическая погрешность положения характерной точки (Mf), м	Описание обозначения точки на местности (при наличии)
	X	Y			
1	2	3	4	5	6
259	2328259.56	439467.71	Картометрический	0,1	-
260	2328239.82	439464.47	Картометрический	0,1	-
261	2328192.26	439461.15	Картометрический	0,1	-
248	2328143.10	439451.78	Картометрический	0,1	-
262	2328972.84	440748.21	Картометрический	0,1	-
263	2329052.30	441010.33	Картометрический	0,1	-
264	2328956.25	441016.72	Картометрический	0,1	-
265	2328955.22	441014.86	Картометрический	0,1	-
266	2329022.82	441003.26	Картометрический	0,1	-
267	2329030.70	440981.73	Картометрический	0,1	-
268	2329019.60	440925.91	Картометрический	0,1	-
269	2328973.57	440906.80	Картометрический	0,1	-
270	2328969.63	440767.39	Картометрический	0,1	-
262	2328972.84	440748.21	Картометрический	0,1	-
271	2329174.81	439808.98	Картометрический	0,1	-
272	2329200.40	439779.16	Картометрический	0,1	-
273	2329196.40	439703.56	Картометрический	0,1	-
274	2329185.62	439650.49	Картометрический	0,1	-
275	2329169.09	439613.41	Картометрический	0,1	-
276	2329151.44	439581.89	Картометрический	0,1	-
277	2329156.62	439569.38	Картометрический	0,1	-
278	2329161.62	439550.41	Картометрический	0,1	-
279	2329162.36	439534.20	Картометрический	0,1	-
280	2329157.42	439511.39	Картометрический	0,1	-
281	2329086.02	439402.21	Картометрический	0,1	-
282	2329013.60	439407.64	Картометрический	0,1	-
283	2329013.77	439407.42	Картометрический	0,1	-
284	2329087.76	439401.51	Картометрический	0,1	-
285	2329159.16	439510.70	Картометрический	0,1	-
286	2329164.10	439533.50	Картометрический	0,1	-

Раздел 2

Сведения о местоположении границ объекта

Обозначение характерных точек границ	Координаты, м		Метод определения координат характерной точки	Средняя квадратическая погрешность положения характерной точки (Mf), м	Описание обозначения точки на местности (при наличии)
	X	Y			
1	2	3	4	5	6
287	2329163.35	439549.71	Картометрический	0,1	-
288	2329158.36	439568.68	Картометрический	0,1	-
289	2329156.07	439571.83	Картометрический	0,1	-
290	2329153.79	439579.19	Картометрический	0,1	-
291	2329153.18	439581.19	Картометрический	0,1	-
292	2329162.16	439598.52	Картометрический	0,1	-
293	2329179.50	439626.90	Картометрический	0,1	-
294	2329195.18	439672.68	Картометрический	0,1	-
295	2329201.06	439733.09	Картометрический	0,1	-
296	2329203.61	439770.80	Картометрический	0,1	-
297	2329200.67	439786.15	Картометрический	0,1	-
271	2329174.81	439808.98	Картометрический	0,1	-
298	2329159.73	439909.31	Картометрический	0,1	-
299	2329152.52	439903.62	Картометрический	0,1	-
300	2329152.28	439898.26	Картометрический	0,1	-
301	2329154.26	439902.93	Картометрический	0,1	-
298	2329159.73	439909.31	Картометрический	0,1	-
302	2329340.46	440115.21	Картометрический	0,1	-
303	2329338.72	440115.88	Картометрический	0,1	-
304	2329329.06	440025.73	Картометрический	0,1	-
305	2329261.00	439955.82	Картометрический	0,1	-
306	2329186.26	439930.26	Картометрический	0,1	-
307	2329181.38	439926.40	Картометрический	0,1	-
308	2329187.99	439929.59	Картометрический	0,1	-
309	2329246.45	439944.32	Картометрический	0,1	-
310	2329279.02	439965.96	Картометрический	0,1	-
311	2329324.30	440011.95	Картометрический	0,1	-
312	2329337.31	440038.16	Картометрический	0,1	-
313	2329341.19	440068.19	Картометрический	0,1	-
302	2329340.46	440115.21	Картометрический	0,1	-

Раздел 2

Сведения о местоположении границ объекта

3. Сведения о характерных точках части (частей) границы объекта

Обозначение характерных точек границ	Координаты, м		Метод определения координат характерной точки	Средняя квадратическая погрешность положения характерной точки (M _t), м	Описание обозначения точки на местности (при наличии)
	X	Y			
1	2	3	4	5	6
-	-	-	-	-	-

Раздел 3

Сведения о местоположении измененных (уточненных) границ объекта

1. Система координат -

2. Сведения о характерных точках границ объекта

Обозначение характерных точек границ	Существующие координаты, м		Измененные (уточненные) координаты, м		Метод определения координат характерной точки	Средняя квадратическая погрешность положения характерной точки (Mf), м	Описание обозначения точки на местности (при наличии)
	X	Y	X	Y			
1	2	3	4	5	6	7	8
-	-	-	-	-	-	-	

3. Сведения о характерных точках части (частей) границы объекта

Обозначение характерных точек границ	Существующие координаты, м		Измененные (уточненные) координаты, м		Метод определения координат характерной точки	Средняя квадратическая погрешность положения характерной точки (Mf), м	Описание обозначения точки на местности (при наличии)
	X	Y	X	Y			
1	2	3	4	5	6	7	8
-	-	-	-	-	-	-	

Раздел 4
План границ объекта



Масштаб 1:25 000

Условные обозначения:

- - граница объекта, местоположение которого описано
- - границы муниципальных образований
- - границы зон с особыми условиями использования территорий
- - границы земельных участков по сведениям ЕГРН
- - поворотная точка границ объекта

Подпись _____ Дата « _____ » _____ 20 ____ г.

Место для оттиска печати лица, составившего описание местоположения границ объекта

ОПИСАНИЕ МЕСТОПОЛОЖЕНИЯ ГРАНИЦ

п. Пустоши

(наименование объекта, местоположение границ которого описано (далее - объект))

Раздел 1

Сведения об объекте

№ п/п	Характеристики объекта	Описание характеристик
1	2	3
1.	Местоположение объекта	Московская область, городской округ Шатура
2.	Площадь объекта +/- величина погрешности определения площади (Р +/- Дельта Р)	139987 кв. м ± 131 кв. м
3.	Иные характеристики объекта	

Раздел 2

Сведения о местоположении границ объекта

1. Система координат МСК-50, зона 2

2. Сведения о характерных точках границ объекта

Обозначение характерных точек границ	Координаты, м		Метод определения координат характерной точки	Средняя квадратическая погрешность положения характерной точки (Мг), м	Описание обозначения точки на местности (при наличии)
	X	Y			
1	2	3	4	5	6
Участок 1					
1	2341815.50	452266.00	Картометрический	0,1	-
2	2341834.18	452220.90	Картометрический	0,1	-
3	2341845.10	452225.54	Картометрический	0,1	-
4	2341853.78	452211.32	Картометрический	0,1	-
5	2341862.34	452216.67	Картометрический	0,1	-
6	2341856.68	452230.71	Картометрический	0,1	-
7	2341843.60	452255.07	Картометрический	0,1	-
8	2341849.53	452257.95	Картометрический	0,1	-
9	2341844.43	452254.82	Картометрический	0,1	-
10	2341858.81	452228.78	Картометрический	0,1	-
11	2341861.69	452223.56	Картометрический	0,1	-
12	2341869.43	452208.39	Картометрический	0,1	-
13	2341865.91	452205.20	Картометрический	0,1	-
14	2341865.79	452205.09	Картометрический	0,1	-
15	2341856.29	452196.15	Картометрический	0,1	-
16	2341856.09	452195.97	Картометрический	0,1	-
17	2341846.05	452186.02	Картометрический	0,1	-
18	2341834.91	452175.49	Картометрический	0,1	-
19	2341834.68	452175.27	Картометрический	0,1	-
20	2341828.53	452169.07	Картометрический	0,1	-
21	2341823.20	452163.95	Картометрический	0,1	-
22	2341818.85	452160.02	Картометрический	0,1	-
23	2341815.66	452157.35	Картометрический	0,1	-
24	2341824.94	452139.12	Картометрический	0,1	-
25	2341825.69	452139.69	Картометрический	0,1	-
26	2341826.13	452140.04	Картометрический	0,1	-

Раздел 2

Сведения о местоположении границ объекта

Обозначение характерных точек границ	Координаты, м		Метод определения координат характерной точки	Средняя квадратическая погрешность положения характерной точки (Mf), м	Описание обозначения точки на местности (при наличии)
	X	Y			
1	2	3	4	5	6
27	2341831.84	452144.81	Картометрический	0,1	-
28	2341832.12	452145.06	Картометрический	0,1	-
29	2341836.72	452149.22	Картометрический	0,1	-
30	2341836.94	452149.42	Картометрический	0,1	-
31	2341842.47	452154.73	Картометрический	0,1	-
32	2341842.64	452154.89	Картометрический	0,1	-
33	2341848.76	452161.06	Картометрический	0,1	-
34	2341859.88	452171.56	Картометрический	0,1	-
35	2341860.05	452171.73	Картометрический	0,1	-
36	2341870.08	452181.67	Картометрический	0,1	-
37	2341879.42	452190.45	Картометрический	0,1	-
38	2341887.03	452197.36	Картометрический	0,1	-
39	2341895.00	452204.33	Картометрический	0,1	-
40	2341895.45	452204.75	Картометрический	0,1	-
41	2341903.26	452212.47	Картометрический	0,1	-
42	2341911.20	452219.67	Картометрический	0,1	-
43	2341919.56	452227.11	Картометрический	0,1	-
44	2341919.63	452227.17	Картометрический	0,1	-
45	2341928.86	452235.52	Картометрический	0,1	-
46	2341938.26	452243.78	Картометрический	0,1	-
47	2341938.38	452243.89	Картометрический	0,1	-
48	2341945.36	452250.22	Картометрический	0,1	-
49	2341950.40	452254.46	Картометрический	0,1	-
50	2341956.68	452259.40	Картометрический	0,1	-
51	2341961.35	452262.67	Картометрический	0,1	-
52	2341966.04	452265.50	Картометрический	0,1	-
53	2341966.47	452265.77	Картометрический	0,1	-
54	2341971.94	452269.44	Картометрический	0,1	-
55	2341979.77	452274.56	Картометрический	0,1	-
56	2341986.82	452279.10	Картометрический	0,1	-

Раздел 2

Сведения о местоположении границ объекта

Обозначение характерных точек границ	Координаты, м		Метод определения координат характерной точки	Средняя квадратическая погрешность положения характерной точки (Mf), м	Описание обозначения точки на местности (при наличии)
	X	Y			
1	2	3	4	5	6
57	2341995.42	452284.27	Картометрический	0,1	-
58	2342002.51	452288.49	Картометрический	0,1	-
59	2342003.56	452289.11	Картометрический	0,1	-
60	2342012.29	452294.25	Картометрический	0,1	-
61	2342022.75	452299.81	Картометрический	0,1	-
62	2342022.95	452299.92	Картометрический	0,1	-
63	2342034.45	452306.38	Картометрический	0,1	-
64	2342042.98	452311.22	Картометрический	0,1	-
65	2342052.62	452316.71	Картометрический	0,1	-
66	2342052.87	452316.85	Картометрический	0,1	-
67	2342060.87	452321.71	Картометрический	0,1	-
68	2342069.61	452326.40	Картометрический	0,1	-
69	2342069.76	452326.49	Картометрический	0,1	-
70	2342079.40	452331.88	Картометрический	0,1	-
71	2342079.49	452331.93	Картометрический	0,1	-
72	2342081.48	452333.07	Картометрический	0,1	-
73	2342081.36	452333.28	Картометрический	0,1	-
74	2342072.82	452348.49	Картометрический	0,1	-
75	2342061.46	452344.76	Картометрический	0,1	-
76	2342060.07	452343.98	Картометрический	0,1	-
77	2342051.17	452339.20	Картометрический	0,1	-
78	2342050.71	452338.94	Картометрический	0,1	-
79	2342042.61	452334.02	Картометрический	0,1	-
80	2342033.10	452328.61	Картометрический	0,1	-
81	2342024.63	452323.80	Картометрический	0,1	-
82	2342013.26	452317.42	Картометрический	0,1	-
83	2342002.71	452311.81	Картометрический	0,1	-
84	2342002.32	452311.60	Картометрический	0,1	-
85	2341993.39	452306.34	Картометрический	0,1	-
86	2341985.18	452301.45	Картометрический	0,1	-

Раздел 2

Сведения о местоположении границ объекта

Обозначение характерных точек границ	Координаты, м		Метод определения координат характерной точки	Средняя квадратическая погрешность положения характерной точки (Mf), м	Описание обозначения точки на местности (при наличии)
	X	Y			
1	2	3	4	5	6
87	2341980.83	452298.84	Картометрический	0,1	-
88	2341980.76	452298.98	Картометрический	0,1	-
89	2342007.30	452316.12	Картометрический	0,1	-
90	2342007.90	452314.98	Картометрический	0,1	-
91	2342020.77	452323.68	Картометрический	0,1	-
92	2342023.68	452330.57	Картометрический	0,1	-
93	2342006.41	452359.82	Картометрический	0,1	-
94	2342008.57	452360.90	Картометрический	0,1	-
95	2341993.44	452383.99	Картометрический	0,1	-
96	2341991.67	452386.66	Картометрический	0,1	-
97	2341951.99	452365.44	Картометрический	0,1	-
98	2341966.10	452339.02	Картометрический	0,1	-
99	2341961.16	452336.49	Картометрический	0,1	-
100	2341960.03	452338.67	Картометрический	0,1	-
101	2341956.95	452337.12	Картометрический	0,1	-
102	2341948.20	452356.28	Картометрический	0,1	-
103	2341935.93	452350.81	Картометрический	0,1	-
104	2341911.52	452339.17	Картометрический	0,1	-
105	2341938.17	452292.17	Картометрический	0,1	-
106	2341947.75	452277.57	Картометрический	0,1	-
107	2341944.98	452275.62	Картометрический	0,1	-
108	2341944.54	452275.29	Картометрический	0,1	-
109	2341937.90	452270.08	Картометрический	0,1	-
110	2341937.65	452269.87	Картометрический	0,1	-
111	2341932.34	452265.40	Картометрический	0,1	-
112	2341932.06	452265.16	Картометрический	0,1	-
113	2341925.00	452258.76	Картометрический	0,1	-
114	2341922.13	452256.23	Картометрический	0,1	-
115	2341898.60	452292.21	Картометрический	0,1	-
116	2341872.10	452275.81	Картометрический	0,1	-

Раздел 2

Сведения о местоположении границ объекта

Обозначение характерных точек границ	Координаты, м		Метод определения координат характерной точки	Средняя квадратическая погрешность положения характерной точки (Mf), м	Описание обозначения точки на местности (при наличии)
	X	Y			
1	2	3	4	5	6
117	2341897.44	452235.01	Картометрический	0,1	-
118	2341901.36	452237.68	Картометрический	0,1	-
119	2341897.87	452234.58	Картометрический	0,1	-
120	2341897.80	452234.52	Картометрический	0,1	-
121	2341891.48	452228.78	Картометрический	0,1	-
122	2341880.85	452245.58	Картометрический	0,1	-
123	2341878.13	452249.97	Картометрический	0,1	-
124	2341868.13	452266.13	Картометрический	0,1	-
125	2341860.90	452277.92	Картометрический	0,1	-
126	2341850.34	452271.24	Картометрический	0,1	-
127	2341845.16	452268.33	Картометрический	0,1	-
128	2341846.30	452265.66	Картометрический	0,1	-
129	2341830.26	452258.90	Картометрический	0,1	-
130	2341825.08	452270.15	Картометрический	0,1	-
1	2341815.50	452266.00	Картометрический	0,1	-
131	2341874.31	452594.29	Картометрический	0,1	-
132	2341864.89	452609.54	Картометрический	0,1	-
133	2341846.06	452598.10	Картометрический	0,1	-
134	2341838.09	452612.38	Картометрический	0,1	-
135	2341803.82	452592.36	Картометрический	0,1	-
136	2341820.93	452563.54	Картометрический	0,1	-
131	2341874.31	452594.29	Картометрический	0,1	-
137	2341848.75	452715.33	Картометрический	0,1	-
138	2341823.98	452755.32	Картометрический	0,1	-
139	2341807.40	452746.13	Картометрический	0,1	-
140	2341812.59	452739.64	Картометрический	0,1	-
141	2341813.02	452738.74	Картометрический	0,1	-
142	2341809.09	452735.45	Картометрический	0,1	-
143	2341807.74	452736.97	Картометрический	0,1	-
144	2341804.60	452733.74	Картометрический	0,1	-

Раздел 2

Сведения о местоположении границ объекта

Обозначение характерных точек границ	Координаты, м		Метод определения координат характерной точки	Средняя квадратическая погрешность положения характерной точки (Mf), м	Описание обозначения точки на местности (при наличии)
	X	Y			
1	2	3	4	5	6
145	2341807.69	452730.28	Картометрический	0,1	-
146	2341825.45	452701.79	Картометрический	0,1	-
137	2341848.75	452715.33	Картометрический	0,1	-
147	2341887.55	452570.23	Картометрический	0,1	-
148	2341874.51	452593.78	Картометрический	0,1	-
149	2341829.46	452567.54	Картометрический	0,1	-
150	2341844.39	452543.28	Картометрический	0,1	-
151	2341853.77	452549.29	Картометрический	0,1	-
152	2341848.71	452557.79	Картометрический	0,1	-
153	2341872.49	452569.17	Картометрический	0,1	-
154	2341875.59	452563.09	Картометрический	0,1	-
147	2341887.55	452570.23	Картометрический	0,1	-
155	2341880.37	452310.72	Картометрический	0,1	-
156	2341863.85	452349.53	Картометрический	0,1	-
157	2341835.00	452335.80	Картометрический	0,1	-
158	2341853.28	452297.92	Картометрический	0,1	-
159	2341872.53	452307.28	Картометрический	0,1	-
155	2341880.37	452310.72	Картометрический	0,1	-
160	2341857.99	452771.25	Картометрический	0,1	-
161	2341877.24	452735.60	Картометрический	0,1	-
162	2341879.11	452736.77	Картометрический	0,1	-
163	2341893.92	452713.50	Картометрический	0,1	-
164	2341915.04	452725.74	Картометрический	0,1	-
165	2341903.67	452744.19	Картометрический	0,1	-
166	2341913.00	452750.27	Картометрический	0,1	-
167	2341904.46	452764.73	Картометрический	0,1	-
168	2341933.03	452782.83	Картометрический	0,1	-
169	2341930.30	452789.03	Картометрический	0,1	-
170	2341922.45	452806.72	Картометрический	0,1	-
171	2341881.04	452784.61	Картометрический	0,1	-

Раздел 2

Сведения о местоположении границ объекта

Обозначение характерных точек границ	Координаты, м		Метод определения координат характерной точки	Средняя квадратическая погрешность положения характерной точки (Mf), м	Описание обозначения точки на местности (при наличии)
	X	Y			
1	2	3	4	5	6
172	2341881.33	452784.02	Картометрический	0,1	-
160	2341857.99	452771.25	Картометрический	0,1	-
173	2341916.95	452520.19	Картометрический	0,1	-
174	2341903.09	452544.60	Картометрический	0,1	-
175	2341892.89	452562.57	Картометрический	0,1	-
176	2341876.93	452552.71	Картометрический	0,1	-
177	2341875.09	452551.75	Картометрический	0,1	-
178	2341872.52	452552.78	Картометрический	0,1	-
179	2341860.04	452545.42	Картометрический	0,1	-
180	2341879.18	452510.50	Картометрический	0,1	-
181	2341892.26	452505.85	Картометрический	0,1	-
173	2341916.95	452520.19	Картометрический	0,1	-
182	2341906.55	452447.97	Картометрический	0,1	-
183	2341890.83	452476.01	Картометрический	0,1	-
184	2341863.19	452462.77	Картометрический	0,1	-
185	2341878.51	452434.06	Картометрический	0,1	-
182	2341906.55	452447.97	Картометрический	0,1	-
186	2341898.36	452578.83	Картометрический	0,1	-
187	2341903.31	452569.96	Картометрический	0,1	-
188	2341938.49	452591.79	Картометрический	0,1	-
189	2341948.92	452597.58	Картометрический	0,1	-
190	2341944.80	452605.31	Картометрический	0,1	-
191	2341936.75	452620.42	Картометрический	0,1	-
192	2341935.51	452619.72	Картометрический	0,1	-
193	2341926.02	452614.39	Картометрический	0,1	-
194	2341934.36	452599.26	Картометрический	0,1	-
186	2341898.36	452578.83	Картометрический	0,1	-
195	2341902.52	452646.48	Картометрический	0,1	-
196	2341916.65	452619.66	Картометрический	0,1	-
197	2341931.31	452627.50	Картометрический	0,1	-

Раздел 2

Сведения о местоположении границ объекта

Обозначение характерных точек границ	Координаты, м		Метод определения координат характерной точки	Средняя квадратическая погрешность положения характерной точки (Mf), м	Описание обозначения точки на местности (при наличии)
	X	Y			
1	2	3	4	5	6
198	2341943.05	452633.78	Картометрический	0,1	-
199	2341944.68	452631.11	Картометрический	0,1	-
200	2341947.77	452632.82	Картометрический	0,1	-
201	2341946.32	452635.34	Картометрический	0,1	-
202	2341953.34	452639.01	Картометрический	0,1	-
203	2341951.72	452641.90	Картометрический	0,1	-
204	2341953.63	452642.99	Картометрический	0,1	-
205	2341943.01	452662.10	Картометрический	0,1	-
206	2341934.26	452657.27	Картометрический	0,1	-
207	2341923.44	452650.84	Картометрический	0,1	-
208	2341920.08	452656.69	Картометрический	0,1	-
195	2341902.52	452646.48	Картометрический	0,1	-
209	2341955.73	452446.35	Картометрический	0,1	-
210	2341945.29	452465.76	Картометрический	0,1	-
211	2341923.97	452454.28	Картометрический	0,1	-
212	2341911.67	452448.23	Картометрический	0,1	-
213	2341905.97	452445.76	Картометрический	0,1	-
214	2341903.92	452444.79	Картометрический	0,1	-
215	2341912.91	452425.54	Картометрический	0,1	-
216	2341932.08	452434.79	Картометрический	0,1	-
217	2341946.04	452441.78	Картометрический	0,1	-
209	2341955.73	452446.35	Картометрический	0,1	-
218	2341982.20	452699.58	Картометрический	0,1	-
219	2341966.75	452724.04	Картометрический	0,1	-
220	2341964.79	452725.83	Картометрический	0,1	-
221	2341947.75	452715.46	Картометрический	0,1	-
222	2341952.68	452707.87	Картометрический	0,1	-
223	2341962.08	452713.87	Картометрический	0,1	-
224	2341967.47	452705.09	Картометрический	0,1	-
225	2341963.93	452702.66	Картометрический	0,1	-

Раздел 2

Сведения о местоположении границ объекта

Обозначение характерных точек границ	Координаты, м		Метод определения координат характерной точки	Средняя квадратическая погрешность положения характерной точки (Mf), м	Описание обозначения точки на местности (при наличии)
	X	Y			
1	2	3	4	5	6
226	2341968.02	452696.22	Картометрический	0,1	-
227	2341961.12	452691.88	Картометрический	0,1	-
228	2341946.50	452714.61	Картометрический	0,1	-
229	2341939.81	452710.61	Картометрический	0,1	-
230	2341938.99	452711.95	Картометрический	0,1	-
231	2341935.36	452709.94	Картометрический	0,1	-
232	2341932.51	452708.25	Картометрический	0,1	-
233	2341933.02	452707.26	Картометрический	0,1	-
234	2341905.14	452691.94	Картометрический	0,1	-
235	2341926.90	452654.49	Картометрический	0,1	-
236	2341951.82	452667.34	Картометрический	0,1	-
237	2341960.42	452651.97	Картометрический	0,1	-
238	2341968.45	452656.27	Картометрический	0,1	-
239	2341959.54	452671.30	Картометрический	0,1	-
240	2341953.75	452681.11	Картометрический	0,1	-
218	2341982.20	452699.58	Картометрический	0,1	-
241	2341923.27	452534.99	Картометрический	0,1	-
242	2341940.10	452505.11	Картометрический	0,1	-
243	2341971.09	452521.62	Картометрический	0,1	-
244	2341954.14	452551.39	Картометрический	0,1	-
241	2341923.27	452534.99	Картометрический	0,1	-
245	2341975.57	452413.76	Картометрический	0,1	-
246	2341959.32	452441.65	Картометрический	0,1	-
247	2341925.55	452425.40	Картометрический	0,1	-
248	2341940.12	452398.13	Картометрический	0,1	-
245	2341975.57	452413.76	Картометрический	0,1	-
249	2342019.25	452772.82	Картометрический	0,1	-
250	2341997.89	452808.70	Картометрический	0,1	-
251	2341985.11	452828.58	Картометрический	0,1	-
252	2341956.95	452819.56	Картометрический	0,1	-

Раздел 2

Сведения о местоположении границ объекта

Обозначение характерных точек границ	Координаты, м		Метод определения координат характерной точки	Средняя квадратическая погрешность положения характерной точки (Mf), м	Описание обозначения точки на местности (при наличии)
	X	Y			
1	2	3	4	5	6
253	2341972.59	452789.93	Картометрический	0,1	-
254	2341974.05	452787.29	Картометрический	0,1	-
255	2341947.13	452771.84	Картометрический	0,1	-
256	2341952.90	452762.54	Картометрический	0,1	-
257	2341948.43	452759.98	Картометрический	0,1	-
258	2341952.18	452752.84	Картометрический	0,1	-
259	2341960.72	452737.27	Картометрический	0,1	-
260	2341985.88	452752.17	Картометрический	0,1	-
261	2341991.61	452755.86	Картометрический	0,1	-
262	2341990.86	452757.02	Картометрический	0,1	-
249	2342019.25	452772.82	Картометрический	0,1	-
263	2341952.15	452480.04	Картометрический	0,1	-
264	2341970.25	452451.23	Картометрический	0,1	-
265	2342010.35	452474.23	Картометрический	0,1	-
266	2341991.45	452504.13	Картометрический	0,1	-
263	2341952.15	452480.04	Картометрический	0,1	-
267	2342020.99	452698.60	Картометрический	0,1	-
268	2341995.50	452741.66	Картометрический	0,1	-
269	2341981.17	452733.78	Картометрический	0,1	-
270	2341967.70	452726.37	Картометрический	0,1	-
271	2341997.81	452675.10	Картометрический	0,1	-
272	2342010.74	452682.75	Картометрический	0,1	-
273	2342017.56	452686.79	Картометрический	0,1	-
274	2342015.74	452689.49	Картометрический	0,1	-
275	2342012.84	452692.38	Картометрический	0,1	-
267	2342020.99	452698.60	Картометрический	0,1	-
276	2342039.50	452619.24	Картометрический	0,1	-
277	2342027.92	452635.76	Картометрический	0,1	-
278	2342021.75	452644.68	Картометрический	0,1	-
279	2341981.03	452624.88	Картометрический	0,1	-

Раздел 2

Сведения о местоположении границ объекта

Обозначение характерных точек границ	Координаты, м		Метод определения координат характерной точки	Средняя квадратическая погрешность положения характерной точки (Mf), м	Описание обозначения точки на местности (при наличии)
	X	Y			
1	2	3	4	5	6
280	2341996.63	452599.38	Картометрический	0,1	-
281	2342011.43	452605.28	Картометрический	0,1	-
282	2342018.53	452606.29	Картометрический	0,1	-
276	2342039.50	452619.24	Картометрический	0,1	-
283	2341996.02	452741.84	Картометрический	0,1	-
284	2342022.19	452698.76	Картометрический	0,1	-
285	2342027.94	452702.33	Картометрический	0,1	-
286	2342037.81	452708.46	Картометрический	0,1	-
287	2342044.10	452699.22	Картометрический	0,1	-
288	2342071.26	452716.24	Картометрический	0,1	-
289	2342064.55	452726.57	Картометрический	0,1	-
290	2342074.42	452735.91	Картометрический	0,1	-
291	2342078.12	452747.14	Картометрический	0,1	-
292	2342060.22	452752.21	Картометрический	0,1	-
293	2342058.61	452750.36	Картометрический	0,1	-
294	2342040.37	452742.07	Картометрический	0,1	-
295	2342038.60	452743.91	Картометрический	0,1	-
296	2342029.51	452761.01	Картометрический	0,1	-
283	2341996.02	452741.84	Картометрический	0,1	-
297	2342006.88	452673.08	Картометрический	0,1	-
298	2342013.23	452663.48	Картометрический	0,1	-
299	2342023.40	452668.53	Картометрический	0,1	-
300	2342031.99	452652.91	Картометрический	0,1	-
301	2342041.63	452658.41	Картометрический	0,1	-
302	2342040.89	452659.76	Картометрический	0,1	-
303	2342026.85	452685.38	Картометрический	0,1	-
304	2342019.27	452680.52	Картометрический	0,1	-
297	2342006.88	452673.08	Картометрический	0,1	-
305	2342081.96	452196.80	Картометрический	0,1	-
306	2342054.44	452236.03	Картометрический	0,1	-

Раздел 2

Сведения о местоположении границ объекта

Обозначение характерных точек границ	Координаты, м		Метод определения координат характерной точки	Средняя квадратическая погрешность положения характерной точки (Mf), м	Описание обозначения точки на местности (при наличии)
	X	Y			
1	2	3	4	5	6
307	2342073.24	452249.15	Картометрический	0,1	-
308	2342062.01	452266.19	Картометрический	0,1	-
309	2342042.02	452252.90	Картометрический	0,1	-
310	2342038.47	452260.42	Картометрический	0,1	-
311	2342063.79	452275.03	Картометрический	0,1	-
312	2342044.58	452308.69	Картометрический	0,1	-
313	2342013.08	452291.04	Картометрический	0,1	-
314	2342029.56	452262.78	Картометрический	0,1	-
315	2342023.12	452257.99	Картометрический	0,1	-
316	2342027.71	452247.81	Картометрический	0,1	-
317	2342030.74	452243.64	Картометрический	0,1	-
318	2342068.70	452189.96	Картометрический	0,1	-
305	2342081.96	452196.80	Картометрический	0,1	-
319	2342094.01	453022.35	Картометрический	0,1	-
320	2342074.22	453062.15	Картометрический	0,1	-
321	2342024.84	453038.10	Картометрический	0,1	-
322	2342043.31	452996.89	Картометрический	0,1	-
319	2342094.01	453022.35	Картометрический	0,1	-
323	2342065.95	452524.84	Картометрический	0,1	-
324	2342055.61	452542.00	Картометрический	0,1	-
325	2342027.16	452525.45	Картометрический	0,1	-
326	2342037.90	452496.02	Картометрический	0,1	-
327	2342056.37	452506.17	Картометрический	0,1	-
328	2342051.09	452516.96	Картометрический	0,1	-
323	2342065.95	452524.84	Картометрический	0,1	-
329	2342187.02	452634.47	Картометрический	0,1	-
330	2342144.86	452711.67	Картометрический	0,1	-
331	2342028.08	452641.73	Картометрический	0,1	-
332	2342070.80	452566.69	Картометрический	0,1	-
329	2342187.02	452634.47	Картометрический	0,1	-

Раздел 2

Сведения о местоположении границ объекта

Обозначение характерных точек границ	Координаты, м		Метод определения координат характерной точки	Средняя квадратическая погрешность положения характерной точки (Mf), м	Описание обозначения точки на местности (при наличии)
	X	Y			
1	2	3	4	5	6
333	2342076.68	452354.28	Картометрический	0,1	-
334	2342063.74	452380.72	Картометрический	0,1	-
335	2342045.73	452371.76	Картометрический	0,1	-
336	2342052.66	452358.71	Картометрический	0,1	-
337	2342031.78	452347.32	Картометрический	0,1	-
338	2342035.50	452340.80	Картометрический	0,1	-
339	2342074.61	452353.60	Картометрический	0,1	-
333	2342076.68	452354.28	Картометрический	0,1	-
340	2342088.38	452482.49	Картометрический	0,1	-
341	2342080.60	452496.59	Картометрический	0,1	-
342	2342050.23	452476.30	Картометрический	0,1	-
343	2342034.54	452466.35	Картометрический	0,1	-
344	2342046.14	452445.07	Картометрический	0,1	-
345	2342077.17	452462.61	Картометрический	0,1	-
346	2342071.91	452473.06	Картометрический	0,1	-
340	2342088.38	452482.49	Картометрический	0,1	-
347	2342109.18	452445.97	Картометрический	0,1	-
348	2342107.31	452449.61	Картометрический	0,1	-
349	2342100.96	452461.18	Картометрический	0,1	-
350	2342084.46	452452.04	Картометрический	0,1	-
351	2342078.26	452463.15	Картометрический	0,1	-
352	2342039.26	452440.49	Картометрический	0,1	-
353	2342046.60	452426.76	Картометрический	0,1	-
354	2342049.01	452425.50	Картометрический	0,1	-
355	2342059.93	452430.17	Картометрический	0,1	-
356	2342060.00	452430.75	Картометрический	0,1	-
357	2342061.56	452427.03	Картометрический	0,1	-
358	2342068.43	452429.84	Картометрический	0,1	-
359	2342068.62	452428.56	Картометрический	0,1	-
360	2342071.51	452424.58	Картометрический	0,1	-

Раздел 2

Сведения о местоположении границ объекта

Обозначение характерных точек границ	Координаты, м		Метод определения координат характерной точки	Средняя квадратическая погрешность положения характерной точки (Mf), м	Описание обозначения точки на местности (при наличии)
	X	Y			
1	2	3	4	5	6
361	2342074.18	452426.35	Картометрический	0,1	-
362	2342074.38	452426.37	Картометрический	0,1	-
363	2342076.43	452423.73	Картометрический	0,1	-
364	2342077.87	452424.34	Картометрический	0,1	-
365	2342084.61	452428.14	Картометрический	0,1	-
366	2342088.04	452429.62	Картометрический	0,1	-
367	2342092.24	452431.20	Картометрический	0,1	-
368	2342096.03	452433.32	Картометрический	0,1	-
369	2342094.08	452438.31	Картометрический	0,1	-
370	2342103.16	452443.64	Картометрический	0,1	-
371	2342103.73	452442.86	Картометрический	0,1	-
347	2342109.18	452445.97	Картометрический	0,1	-
372	2342075.42	452141.60	Картометрический	0,1	-
373	2342068.48	452154.90	Картометрический	0,1	-
374	2342055.06	452148.12	Картометрический	0,1	-
375	2342061.93	452134.89	Картометрический	0,1	-
372	2342075.42	452141.60	Картометрический	0,1	-
376	2342090.54	452844.45	Картометрический	0,1	-
377	2342085.83	452890.84	Картометрический	0,1	-
378	2342070.29	452892.22	Картометрический	0,1	-
379	2342064.27	452873.23	Картометрический	0,1	-
380	2342066.02	452839.27	Картометрический	0,1	-
376	2342090.54	452844.45	Картометрический	0,1	-
381	2342124.06	452543.48	Картометрический	0,1	-
382	2342143.25	452555.43	Картометрический	0,1	-
383	2342126.88	452567.42	Картометрический	0,1	-
384	2342121.01	452571.36	Картометрический	0,1	-
385	2342114.50	452573.33	Картометрический	0,1	-
386	2342109.70	452571.09	Картометрический	0,1	-
387	2342088.12	452558.42	Картометрический	0,1	-

Раздел 2

Сведения о местоположении границ объекта

Обозначение характерных точек границ	Координаты, м		Метод определения координат характерной точки	Средняя квадратическая погрешность положения характерной точки (Mf), м	Описание обозначения точки на местности (при наличии)
	X	Y			
1	2	3	4	5	6
388	2342068.35	452546.93	Картометрический	0,1	-
389	2342083.42	452520.56	Картометрический	0,1	-
390	2342084.26	452521.05	Картометрический	0,1	-
391	2342092.35	452525.83	Картометрический	0,1	-
392	2342099.27	452529.68	Картометрический	0,1	-
393	2342117.41	452539.98	Картометрический	0,1	-
394	2342121.66	452542.22	Картометрический	0,1	-
381	2342124.06	452543.48	Картометрический	0,1	-
395	2342121.23	452272.94	Картометрический	0,1	-
396	2342116.35	452281.92	Картометрический	0,1	-
397	2342087.73	452267.09	Картометрический	0,1	-
398	2342085.53	452270.51	Картометрический	0,1	-
399	2342069.86	452264.22	Картометрический	0,1	-
400	2342076.73	452249.58	Картометрический	0,1	-
395	2342121.23	452272.94	Картометрический	0,1	-
401	2342077.99	452354.12	Картометрический	0,1	-
402	2342075.20	452352.53	Картометрический	0,1	-
403	2342082.81	452338.76	Картометрический	0,1	-
404	2342163.63	452384.51	Картометрический	0,1	-
405	2342154.54	452397.57	Картометрический	0,1	-
406	2342154.02	452397.27	Картометрический	0,1	-
407	2342153.89	452397.20	Картометрический	0,1	-
408	2342143.67	452391.32	Картометрический	0,1	-
409	2342143.46	452391.19	Картометрический	0,1	-
410	2342135.70	452386.47	Картометрический	0,1	-
411	2342126.26	452381.16	Картометрический	0,1	-
412	2342117.93	452376.49	Картометрический	0,1	-
413	2342107.42	452370.66	Картометрический	0,1	-
414	2342105.60	452369.64	Картометрический	0,1	-
415	2342098.36	452365.60	Картометрический	0,1	-

Раздел 2

Сведения о местоположении границ объекта

Обозначение характерных точек границ	Координаты, м		Метод определения координат характерной точки	Средняя квадратическая погрешность положения характерной точки (Mf), м	Описание обозначения точки на местности (при наличии)
	X	Y			
1	2	3	4	5	6
416	2342088.97	452360.56	Картометрический	0,1	-
417	2342088.64	452360.37	Картометрический	0,1	-
401	2342077.99	452354.12	Картометрический	0,1	-
418	2342106.26	452738.86	Картометрический	0,1	-
419	2342082.73	452746.03	Картометрический	0,1	-
420	2342077.62	452728.43	Картометрический	0,1	-
421	2342080.65	452720.38	Картометрический	0,1	-
422	2342104.57	452734.24	Картометрический	0,1	-
418	2342106.26	452738.86	Картометрический	0,1	-
423	2342085.73	452335.74	Картометрический	0,1	-
424	2342085.83	452335.56	Картометрический	0,1	-
425	2342087.98	452336.79	Картометрический	0,1	-
426	2342088.07	452336.85	Картометрический	0,1	-
427	2342098.60	452343.03	Картометрический	0,1	-
428	2342107.90	452348.02	Картометрический	0,1	-
429	2342108.04	452348.10	Картометрический	0,1	-
430	2342117.14	452353.18	Картометрический	0,1	-
431	2342127.65	452359.01	Картометрический	0,1	-
432	2342136.05	452363.72	Картометрический	0,1	-
433	2342145.65	452369.12	Картометрический	0,1	-
434	2342145.95	452369.29	Картометрический	0,1	-
435	2342153.76	452374.05	Картометрический	0,1	-
436	2342163.80	452379.83	Картометрический	0,1	-
437	2342171.65	452384.19	Картометрический	0,1	-
438	2342179.78	452388.73	Картометрический	0,1	-
439	2342180.22	452388.99	Картометрический	0,1	-
440	2342189.64	452394.91	Картометрический	0,1	-
441	2342198.79	452400.08	Картометрический	0,1	-
442	2342212.29	452407.43	Картометрический	0,1	-
443	2342212.61	452407.61	Картометрический	0,1	-

Раздел 2

Сведения о местоположении границ объекта

Обозначение характерных точек границ	Координаты, м		Метод определения координат характерной точки	Средняя квадратическая погрешность положения характерной точки (Mf), м	Описание обозначения точки на местности (при наличии)
	X	Y			
1	2	3	4	5	6
444	2342227.16	452416.23	Картометрический	0,1	-
445	2342238.98	452422.95	Картометрический	0,1	-
446	2342252.09	452430.50	Картометрический	0,1	-
447	2342262.44	452436.24	Картометрический	0,1	-
448	2342275.91	452443.66	Картометрический	0,1	-
449	2342289.44	452451.20	Картометрический	0,1	-
450	2342289.86	452451.45	Картометрический	0,1	-
451	2342301.31	452458.58	Картометрический	0,1	-
452	2342314.29	452466.13	Картометрический	0,1	-
453	2342328.15	452473.72	Картометрический	0,1	-
454	2342328.27	452473.78	Картометрический	0,1	-
455	2342340.47	452480.68	Картометрический	0,1	-
456	2342353.34	452488.05	Картометрический	0,1	-
457	2342353.52	452488.15	Картометрический	0,1	-
458	2342365.01	452495.05	Картометрический	0,1	-
459	2342365.25	452495.19	Картометрический	0,1	-
460	2342377.81	452503.22	Картометрический	0,1	-
461	2342398.17	452515.08	Картометрический	0,1	-
462	2342414.23	452524.31	Картометрический	0,1	-
463	2342414.30	452524.35	Картометрический	0,1	-
464	2342434.36	452536.07	Картометрический	0,1	-
465	2342446.02	452542.69	Картометрический	0,1	-
466	2342457.59	452549.07	Картометрический	0,1	-
467	2342457.65	452549.10	Картометрический	0,1	-
468	2342470.74	452556.44	Картометрический	0,1	-
469	2342470.91	452556.54	Картометрический	0,1	-
470	2342485.36	452565.03	Картометрический	0,1	-
471	2342569.14	452614.00	Картометрический	0,1	-
472	2342579.64	452619.93	Картометрический	0,1	-
473	2342590.79	452625.99	Картометрический	0,1	-

Раздел 2

Сведения о местоположении границ объекта

Обозначение характерных точек границ	Координаты, м		Метод определения координат характерной точки	Средняя квадратическая погрешность положения характерной точки (Mf), м	Описание обозначения точки на местности (при наличии)
	X	Y			
1	2	3	4	5	6
474	2342591.00	452626.11	Картометрический	0,1	-
475	2342595.24	452628.54	Картометрический	0,1	-
476	2342592.54	452633.39	Картометрический	0,1	-
477	2342624.87	452651.85	Картометрический	0,1	-
478	2342617.87	452664.33	Картометрический	0,1	-
479	2342609.91	452659.86	Картометрический	0,1	-
480	2342593.58	452650.65	Картометрический	0,1	-
481	2342593.51	452650.61	Картометрический	0,1	-
482	2342581.14	452643.51	Картометрический	0,1	-
483	2342570.02	452637.47	Картометрический	0,1	-
484	2342569.87	452637.38	Картометрический	0,1	-
485	2342559.23	452631.37	Картометрический	0,1	-
486	2342559.11	452631.30	Картометрический	0,1	-
487	2342475.26	452582.29	Картометрический	0,1	-
488	2342460.87	452573.84	Картометрический	0,1	-
489	2342447.90	452566.57	Картометрический	0,1	-
490	2342436.30	452560.17	Картометрический	0,1	-
491	2342436.20	452560.11	Картометрический	0,1	-
492	2342424.44	452553.44	Картометрический	0,1	-
493	2342424.33	452553.37	Картометрический	0,1	-
494	2342404.24	452541.63	Картометрический	0,1	-
495	2342388.18	452532.41	Картометрический	0,1	-
496	2342388.13	452532.38	Картометрический	0,1	-
497	2342367.57	452520.40	Картометрический	0,1	-
498	2342367.22	452520.18	Картометрический	0,1	-
499	2342354.60	452512.12	Картометрический	0,1	-
500	2342343.32	452505.35	Картометрический	0,1	-
501	2342330.61	452498.08	Картометрический	0,1	-
502	2342318.49	452491.23	Картометрический	0,1	-
503	2342304.58	452483.61	Картометрический	0,1	-

Раздел 2

Сведения о местоположении границ объекта

Обозначение характерных точек границ	Координаты, м		Метод определения координат характерной точки	Средняя квадратическая погрешность положения характерной точки (Mf), м	Описание обозначения точки на местности (при наличии)
	X	Y			
1	2	3	4	5	6
504	2342304.35	452483.48	Картометрический	0,1	-
505	2342301.93	452482.08	Картометрический	0,1	-
506	2342295.18	452494.04	Картометрический	0,1	-
507	2342333.51	452515.51	Картометрический	0,1	-
508	2342304.39	452565.71	Картометрический	0,1	-
509	2342276.66	452613.51	Картометрический	0,1	-
510	2342237.67	452593.13	Картометрический	0,1	-
511	2342267.14	452542.47	Картометрический	0,1	-
512	2342290.76	452501.86	Картометрический	0,1	-
513	2342248.75	452478.13	Картометрический	0,1	-
514	2342260.21	452457.85	Картометрический	0,1	-
515	2342252.78	452453.75	Картометрический	0,1	-
516	2342242.32	452447.95	Картометрический	0,1	-
517	2342242.18	452447.87	Картометрический	0,1	-
518	2342229.07	452440.32	Картометрический	0,1	-
519	2342217.20	452433.57	Картометрический	0,1	-
520	2342217.05	452433.48	Картометрический	0,1	-
521	2342202.57	452424.91	Картометрический	0,1	-
522	2342189.16	452417.61	Картометрический	0,1	-
523	2342189.01	452417.53	Картометрический	0,1	-
524	2342179.60	452412.20	Картометрический	0,1	-
525	2342179.20	452411.97	Картометрический	0,1	-
526	2342169.80	452406.07	Картометрический	0,1	-
527	2342161.92	452401.67	Картометрический	0,1	-
528	2342158.32	452399.67	Картометрический	0,1	-
529	2342167.32	452386.44	Картометрический	0,1	-
530	2342261.04	452441.08	Картометрический	0,1	-
531	2342262.97	452437.50	Картометрический	0,1	-
532	2342165.72	452381.51	Картометрический	0,1	-
533	2342137.85	452365.58	Картометрический	0,1	-

Раздел 2

Сведения о местоположении границ объекта

Обозначение характерных точек границ	Координаты, м		Метод определения координат характерной точки	Средняя квадратическая погрешность положения характерной точки (Mf), м	Описание обозначения точки на местности (при наличии)
	X	Y			
1	2	3	4	5	6
423	2342085.73	452335.74	Картометрический	0,1	-
534	2342150.81	452201.73	Картометрический	0,1	-
535	2342139.14	452226.90	Картометрический	0,1	-
536	2342130.03	452222.18	Картометрический	0,1	-
537	2342116.00	452218.32	Картометрический	0,1	-
538	2342109.93	452228.69	Картометрический	0,1	-
539	2342103.08	452223.40	Картометрический	0,1	-
540	2342110.17	452209.15	Картометрический	0,1	-
541	2342113.78	452202.20	Картометрический	0,1	-
542	2342088.38	452191.40	Картометрический	0,1	-
543	2342097.08	452171.70	Картометрический	0,1	-
544	2342114.18	452179.40	Картометрический	0,1	-
545	2342133.18	452138.70	Картометрический	0,1	-
546	2342145.28	452144.40	Картометрический	0,1	-
547	2342125.98	452187.20	Картометрический	0,1	-
548	2342121.28	452185.10	Картометрический	0,1	-
549	2342119.91	452188.22	Картометрический	0,1	-
534	2342150.81	452201.73	Картометрический	0,1	-
550	2342156.52	452775.85	Картометрический	0,1	-
551	2342122.52	452784.85	Картометрический	0,1	-
552	2342115.92	452786.35	Картометрический	0,1	-
553	2342104.82	452759.41	Картометрический	0,1	-
554	2342141.12	452745.45	Картометрический	0,1	-
555	2342152.02	452746.65	Картометрический	0,1	-
550	2342156.52	452775.85	Картометрический	0,1	-
556	2342323.41	452433.53	Картометрический	0,1	-
557	2342308.61	452461.02	Картометрический	0,1	-
558	2342272.45	452439.99	Картометрический	0,1	-
559	2342235.40	452419.66	Картометрический	0,1	-
560	2342198.73	452399.09	Картометрический	0,1	-

Раздел 2

Сведения о местоположении границ объекта

Обозначение характерных точек границ	Координаты, м		Метод определения координат характерной точки	Средняя квадратическая погрешность положения характерной точки (Mf), м	Описание обозначения точки на местности (при наличии)
	X	Y			
1	2	3	4	5	6
561	2342116.03	452351.26	Картометрический	0,1	-
562	2342125.66	452332.91	Картометрический	0,1	-
563	2342209.05	452380.69	Картометрический	0,1	-
564	2342212.69	452374.20	Картометрический	0,1	-
565	2342249.90	452395.66	Картометрический	0,1	-
566	2342252.43	452396.87	Картометрический	0,1	-
567	2342279.45	452347.73	Картометрический	0,1	-
568	2342291.26	452358.51	Картометрический	0,1	-
569	2342300.97	452370.29	Картометрический	0,1	-
570	2342296.80	452389.93	Картометрический	0,1	-
571	2342297.83	452392.58	Картометрический	0,1	-
572	2342301.52	452394.73	Картометрический	0,1	-
573	2342300.55	452395.98	Картометрический	0,1	-
574	2342297.88	452401.74	Картометрический	0,1	-
575	2342292.49	452416.24	Картометрический	0,1	-
556	2342323.41	452433.53	Картометрический	0,1	-
576	2342198.52	452583.79	Картометрический	0,1	-
577	2342185.42	452608.28	Картометрический	0,1	-
578	2342137.92	452583.28	Картометрический	0,1	-
579	2342150.48	452558.48	Картометрический	0,1	-
576	2342198.52	452583.79	Картометрический	0,1	-
580	2342204.41	452428.85	Картометрический	0,1	-
581	2342193.47	452447.88	Картометрический	0,1	-
582	2342146.08	452420.61	Картометрический	0,1	-
583	2342157.02	452401.59	Картометрический	0,1	-
580	2342204.41	452428.85	Картометрический	0,1	-
584	2342240.36	452684.80	Картометрический	0,1	-
585	2342235.02	452693.24	Картометрический	0,1	-
586	2342206.61	452676.19	Картометрический	0,1	-
587	2342196.52	452694.70	Картометрический	0,1	-

Раздел 2

Сведения о местоположении границ объекта

Обозначение характерных точек границ	Координаты, м		Метод определения координат характерной точки	Средняя квадратическая погрешность положения характерной точки (Mf), м	Описание обозначения точки на местности (при наличии)
	X	Y			
1	2	3	4	5	6
588	2342172.69	452682.31	Картометрический	0,1	-
589	2342192.52	452634.70	Картометрический	0,1	-
590	2342205.26	452642.07	Картометрический	0,1	-
591	2342237.56	452660.63	Картометрический	0,1	-
592	2342227.66	452676.50	Картометрический	0,1	-
584	2342240.36	452684.80	Картометрический	0,1	-
593	2342217.05	452596.44	Картометрический	0,1	-
594	2342208.51	452616.59	Картометрический	0,1	-
595	2342197.01	452610.04	Картометрический	0,1	-
596	2342205.47	452591.37	Картометрический	0,1	-
593	2342217.05	452596.44	Картометрический	0,1	-
597	2342272.27	452859.25	Картометрический	0,1	-
598	2342252.67	452886.58	Картометрический	0,1	-
599	2342217.68	452864.25	Картометрический	0,1	-
600	2342237.37	452836.66	Картометрический	0,1	-
597	2342272.27	452859.25	Картометрический	0,1	-
601	2342234.24	452599.02	Картометрический	0,1	-
602	2342229.94	452607.48	Картометрический	0,1	-
603	2342223.77	452604.54	Картометрический	0,1	-
604	2342228.42	452595.10	Картометрический	0,1	-
601	2342234.24	452599.02	Картометрический	0,1	-
605	2342362.97	452715.18	Картометрический	0,1	-
606	2342355.74	452728.33	Картометрический	0,1	-
607	2342349.61	452724.96	Картометрический	0,1	-
608	2342341.90	452738.98	Картометрический	0,1	-
609	2342298.96	452715.37	Картометрический	0,1	-
610	2342308.59	452697.84	Картометрический	0,1	-
611	2342326.12	452707.48	Картометрический	0,1	-
612	2342331.31	452692.58	Картометрический	0,1	-
613	2342348.33	452700.29	Картометрический	0,1	-

Раздел 2

Сведения о местоположении границ объекта

Обозначение характерных точек границ	Координаты, м		Метод определения координат характерной точки	Средняя квадратическая погрешность положения характерной точки (Mf), м	Описание обозначения точки на местности (при наличии)
	X	Y			
1	2	3	4	5	6
614	2342345.44	452705.55	Картометрический	0,1	-
605	2342362.97	452715.18	Картометрический	0,1	-
615	2342349.60	452274.82	Картометрический	0,1	-
616	2342323.73	452259.28	Картометрический	0,1	-
617	2342329.40	452249.00	Картометрический	0,1	-
618	2342364.32	452270.39	Картометрический	0,1	-
619	2342363.71	452284.77	Картометрический	0,1	-
620	2342349.31	452275.91	Картометрический	0,1	-
615	2342349.60	452274.82	Картометрический	0,1	-
621	2342361.97	452230.09	Картометрический	0,1	-
622	2342356.65	452243.77	Картометрический	0,1	-
623	2342324.51	452227.48	Картометрический	0,1	-
624	2342331.80	452212.65	Картометрический	0,1	-
621	2342361.97	452230.09	Картометрический	0,1	-
625	2342353.05	452459.29	Картометрический	0,1	-
626	2342344.64	452472.49	Картометрический	0,1	-
627	2342327.54	452462.99	Картометрический	0,1	-
628	2342333.45	452452.59	Картометрический	0,1	-
629	2342336.24	452453.09	Картометрический	0,1	-
630	2342337.94	452450.59	Картометрический	0,1	-
625	2342353.05	452459.29	Картометрический	0,1	-
631	2342364.95	452249.00	Картометрический	0,1	-
632	2342366.58	452245.42	Картометрический	0,1	-
633	2342365.66	452244.60	Картометрический	0,1	-
634	2342368.20	452239.57	Картометрический	0,1	-
635	2342373.14	452229.79	Картометрический	0,1	-
636	2342399.06	452242.47	Картометрический	0,1	-
637	2342399.19	452242.13	Картометрический	0,1	-
638	2342426.98	452241.81	Картометрический	0,1	-
639	2342435.99	452244.90	Картометрический	0,1	-

Раздел 2

Сведения о местоположении границ объекта

Обозначение характерных точек границ	Координаты, м		Метод определения координат характерной точки	Средняя квадратическая погрешность положения характерной точки (Mf), м	Описание обозначения точки на местности (при наличии)
	X	Y			
1	2	3	4	5	6
640	2342444.89	452248.41	Картометрический	0,1	-
641	2342443.39	452252.01	Картометрический	0,1	-
642	2342445.17	452252.64	Картометрический	0,1	-
643	2342444.05	452255.46	Картометрический	0,1	-
644	2342447.95	452259.99	Картометрический	0,1	-
645	2342450.03	452260.93	Картометрический	0,1	-
646	2342443.20	452278.94	Картометрический	0,1	-
647	2342432.79	452274.59	Картометрический	0,1	-
648	2342435.75	452266.53	Картометрический	0,1	-
649	2342427.48	452263.13	Картометрический	0,1	-
650	2342423.50	452269.95	Картометрический	0,1	-
651	2342393.39	452257.45	Картометрический	0,1	-
652	2342388.16	452255.28	Картометрический	0,1	-
653	2342388.98	452252.83	Картометрический	0,1	-
654	2342383.79	452250.70	Картометрический	0,1	-
655	2342381.55	452257.21	Картометрический	0,1	-
656	2342377.22	452255.03	Картометрический	0,1	-
657	2342376.05	452256.31	Картометрический	0,1	-
658	2342366.13	452250.29	Картометрический	0,1	-
659	2342365.64	452249.64	Картометрический	0,1	-
631	2342364.95	452249.00	Картометрический	0,1	-
660	2342400.18	453020.97	Картометрический	0,1	-
661	2342368.05	453020.53	Картометрический	0,1	-
662	2342372.40	452998.54	Картометрический	0,1	-
663	2342399.96	453007.18	Картометрический	0,1	-
660	2342400.18	453020.97	Картометрический	0,1	-
664	2342369.60	452784.62	Картометрический	0,1	-
665	2342372.77	452768.21	Картометрический	0,1	-
666	2342374.31	452765.94	Картометрический	0,1	-
667	2342378.47	452763.55	Картометрический	0,1	-

Раздел 2

Сведения о местоположении границ объекта

Обозначение характерных точек границ	Координаты, м		Метод определения координат характерной точки	Средняя квадратическая погрешность положения характерной точки (Mf), м	Описание обозначения точки на местности (при наличии)
	X	Y			
1	2	3	4	5	6
668	2342386.52	452743.99	Картометрический	0,1	-
669	2342397.57	452749.12	Картометрический	0,1	-
670	2342404.60	452752.38	Картометрический	0,1	-
671	2342408.05	452753.33	Картометрический	0,1	-
672	2342411.61	452749.25	Картометрический	0,1	-
673	2342421.04	452753.38	Картометрический	0,1	-
674	2342402.46	452801.75	Картометрический	0,1	-
675	2342399.40	452807.85	Картометрический	0,1	-
676	2342381.48	452801.55	Картометрический	0,1	-
677	2342382.57	452794.87	Картометрический	0,1	-
678	2342376.28	452792.56	Картометрический	0,1	-
679	2342377.47	452790.15	Картометрический	0,1	-
680	2342372.62	452786.08	Картометрический	0,1	-
664	2342369.60	452784.62	Картометрический	0,1	-
681	2342430.84	452970.64	Картометрический	0,1	-
682	2342423.24	452995.20	Картометрический	0,1	-
683	2342389.51	452986.78	Картометрический	0,1	-
684	2342396.77	452961.50	Картометрический	0,1	-
681	2342430.84	452970.64	Картометрический	0,1	-
685	2342423.59	452326.62	Картометрический	0,1	-
686	2342412.76	452339.84	Картометрический	0,1	-
687	2342396.68	452318.97	Картометрический	0,1	-
688	2342409.08	452305.41	Картометрический	0,1	-
685	2342423.59	452326.62	Картометрический	0,1	-
689	2342493.31	452334.97	Картометрический	0,1	-
690	2342480.09	452353.49	Картометрический	0,1	-
691	2342476.16	452360.66	Картометрический	0,1	-
692	2342471.95	452367.76	Картометрический	0,1	-
693	2342456.76	452358.23	Картометрический	0,1	-
694	2342448.49	452351.28	Картометрический	0,1	-

Раздел 2

Сведения о местоположении границ объекта

Обозначение характерных точек границ	Координаты, м		Метод определения координат характерной точки	Средняя квадратическая погрешность положения характерной точки (Mf), м	Описание обозначения точки на местности (при наличии)
	X	Y			
1	2	3	4	5	6
695	2342456.12	452338.14	Картометрический	0,1	-
696	2342471.98	452324.51	Картометрический	0,1	-
689	2342493.31	452334.97	Картометрический	0,1	-
697	2342563.77	452635.62	Картометрический	0,1	-
698	2342549.69	452661.20	Картометрический	0,1	-
699	2342529.76	452694.45	Картометрический	0,1	-
700	2342497.96	452676.54	Картометрический	0,1	-
701	2342465.54	452659.78	Картометрический	0,1	-
702	2342482.95	452629.85	Картометрический	0,1	-
703	2342500.18	452599.78	Картометрический	0,1	-
697	2342563.77	452635.62	Картометрический	0,1	-
704	2342516.49	452222.20	Картометрический	0,1	-
705	2342503.05	452233.02	Картометрический	0,1	-
706	2342495.76	452228.58	Картометрический	0,1	-
707	2342481.60	452220.99	Картометрический	0,1	-
708	2342494.64	452213.00	Картометрический	0,1	-
704	2342516.49	452222.20	Картометрический	0,1	-
709	2342513.75	452254.65	Картометрический	0,1	-
710	2342506.20	452266.24	Картометрический	0,1	-
711	2342488.72	452256.62	Картометрический	0,1	-
712	2342494.55	452244.60	Картометрический	0,1	-
709	2342513.75	452254.65	Картометрический	0,1	-
713	2342605.51	452451.61	Картометрический	0,1	-
714	2342588.46	452482.11	Картометрический	0,1	-
715	2342512.01	452442.14	Картометрический	0,1	-
716	2342492.63	452432.24	Картометрический	0,1	-
717	2342501.90	452417.40	Картометрический	0,1	-
718	2342512.54	452400.36	Картометрический	0,1	-
719	2342545.43	452418.49	Картометрический	0,1	-
713	2342605.51	452451.61	Картометрический	0,1	-

Раздел 2

Сведения о местоположении границ объекта

Обозначение характерных точек границ	Координаты, м		Метод определения координат характерной точки	Средняя квадратическая погрешность положения характерной точки (Mf), м	Описание обозначения точки на местности (при наличии)
	X	Y			
1	2	3	4	5	6
720	2342498.49	452296.25	Картометрический	0,1	-
721	2342501.13	452286.01	Картометрический	0,1	-
722	2342501.75	452285.73	Картометрический	0,1	-
723	2342511.62	452290.30	Картометрический	0,1	-
724	2342513.99	452291.40	Картометрический	0,1	-
725	2342513.67	452298.44	Картометрический	0,1	-
720	2342498.49	452296.25	Картометрический	0,1	-
726	2342535.63	452913.55	Картометрический	0,1	-
727	2342527.56	452931.23	Картометрический	0,1	-
728	2342499.39	452919.49	Картометрический	0,1	-
729	2342507.70	452901.37	Картометрический	0,1	-
726	2342535.63	452913.55	Картометрический	0,1	-
730	2342536.73	452322.65	Картометрический	0,1	-
731	2342534.19	452327.42	Картометрический	0,1	-
732	2342531.51	452326.99	Картометрический	0,1	-
733	2342528.84	452330.81	Картометрический	0,1	-
734	2342519.14	452326.15	Картометрический	0,1	-
735	2342509.79	452321.84	Картометрический	0,1	-
736	2342512.11	452305.27	Картометрический	0,1	-
737	2342533.15	452306.33	Картометрический	0,1	-
738	2342531.76	452321.73	Картометрический	0,1	-
730	2342536.73	452322.65	Картометрический	0,1	-
739	2342549.77	452197.85	Картометрический	0,1	-
740	2342541.98	452222.30	Картометрический	0,1	-
741	2342534.52	452219.69	Картометрический	0,1	-
742	2342527.69	452233.77	Картометрический	0,1	-
743	2342529.49	452233.61	Картометрический	0,1	-
744	2342535.07	452220.61	Картометрический	0,1	-
745	2342542.45	452223.54	Картометрический	0,1	-
746	2342541.38	452226.05	Картометрический	0,1	-

Раздел 2

Сведения о местоположении границ объекта

Обозначение характерных точек границ	Координаты, м		Метод определения координат характерной точки	Средняя квадратическая погрешность положения характерной точки (Mf), м	Описание обозначения точки на местности (при наличии)
	X	Y			
1	2	3	4	5	6
747	2342545.97	452227.82	Картометрический	0,1	-
748	2342545.86	452229.89	Картометрический	0,1	-
749	2342543.60	452238.65	Картометрический	0,1	-
750	2342535.98	452254.93	Картометрический	0,1	-
751	2342526.68	452260.98	Картометрический	0,1	-
752	2342515.98	452257.10	Картометрический	0,1	-
753	2342518.91	452252.28	Картометрический	0,1	-
754	2342511.85	452248.31	Картометрический	0,1	-
755	2342533.29	452191.49	Картометрический	0,1	-
739	2342549.77	452197.85	Картометрический	0,1	-
756	2342634.24	452430.46	Картометрический	0,1	-
757	2342623.74	452446.84	Картометрический	0,1	-
758	2342614.71	452442.18	Картометрический	0,1	-
759	2342587.20	452425.41	Картометрический	0,1	-
760	2342584.14	452430.01	Картометрический	0,1	-
761	2342575.31	452424.54	Картометрический	0,1	-
762	2342581.70	452415.74	Картометрический	0,1	-
763	2342558.58	452399.92	Картометрический	0,1	-
764	2342560.45	452396.95	Картометрический	0,1	-
765	2342542.59	452385.92	Картометрический	0,1	-
766	2342552.49	452366.19	Картометрический	0,1	-
767	2342562.23	452372.39	Картометрический	0,1	-
768	2342563.36	452370.83	Картометрический	0,1	-
769	2342573.15	452376.88	Картометрический	0,1	-
770	2342572.73	452377.55	Картометрический	0,1	-
771	2342598.80	452392.46	Картометрический	0,1	-
772	2342592.55	452400.79	Картометрический	0,1	-
756	2342634.24	452430.46	Картометрический	0,1	-
773	2342614.45	452339.25	Картометрический	0,1	-
774	2342608.60	452348.82	Картометрический	0,1	-

Раздел 2

Сведения о местоположении границ объекта

Обозначение характерных точек границ	Координаты, м		Метод определения координат характерной точки	Средняя квадратическая погрешность положения характерной точки (Mf), м	Описание обозначения точки на местности (при наличии)
	X	Y			
1	2	3	4	5	6
775	2342594.24	452344.13	Картометрический	0,1	-
776	2342589.63	452349.51	Картометрический	0,1	-
777	2342581.19	452350.29	Картометрический	0,1	-
778	2342572.27	452339.30	Картометрический	0,1	-
779	2342572.20	452327.58	Картометрический	0,1	-
780	2342600.38	452332.07	Картометрический	0,1	-
773	2342614.45	452339.25	Картометрический	0,1	-
781	2342663.50	452484.83	Картометрический	0,1	-
782	2342642.89	452522.12	Картометрический	0,1	-
783	2342627.15	452512.72	Картометрический	0,1	-
784	2342613.20	452504.42	Картометрический	0,1	-
785	2342600.16	452491.75	Картометрический	0,1	-
786	2342610.16	452476.78	Картометрический	0,1	-
787	2342621.45	452457.75	Картометрический	0,1	-
781	2342663.50	452484.83	Картометрический	0,1	-
788	2342607.19	452388.04	Картометрический	0,1	-
789	2342618.19	452358.24	Картометрический	0,1	-
790	2342612.43	452356.02	Картометрический	0,1	-
791	2342631.92	452330.48	Картометрический	0,1	-
792	2342622.17	452327.23	Картометрический	0,1	-
793	2342641.46	452299.77	Картометрический	0,1	-
794	2342654.06	452308.04	Картометрический	0,1	-
795	2342649.72	452312.83	Картометрический	0,1	-
796	2342658.49	452311.95	Картометрический	0,1	-
797	2342661.24	452337.98	Картометрический	0,1	-
798	2342663.53	452363.31	Картометрический	0,1	-
799	2342660.47	452363.60	Картометрический	0,1	-
800	2342658.15	452362.89	Картометрический	0,1	-
801	2342656.55	452372.80	Картометрический	0,1	-
802	2342650.89	452404.17	Картометрический	0,1	-

Раздел 2

Сведения о местоположении границ объекта

Обозначение характерных точек границ	Координаты, м		Метод определения координат характерной точки	Средняя квадратическая погрешность положения характерной точки (M _t), м	Описание обозначения точки на местности (при наличии)
	X	Y			
1	2	3	4	5	6
803	2342634.13	452397.80	Картометрический	0,1	-
804	2342635.62	452393.91	Картометрический	0,1	-
805	2342631.90	452392.76	Картометрический	0,1	-
806	2342630.66	452396.63	Картометрический	0,1	-
788	2342607.19	452388.04	Картометрический	0,1	-

3. Сведения о характерных точках части (частей) границы объекта

Обозначение характерных точек границ	Координаты, м		Метод определения координат характерной точки	Средняя квадратическая погрешность положения характерной точки (M _t), м	Описание обозначения точки на местности (при наличии)
	X	Y			
1	2	3	4	5	6
-	-	-	-	-	-

Раздел 3

Сведения о местоположении измененных (уточненных) границ объекта

1. Система координат -

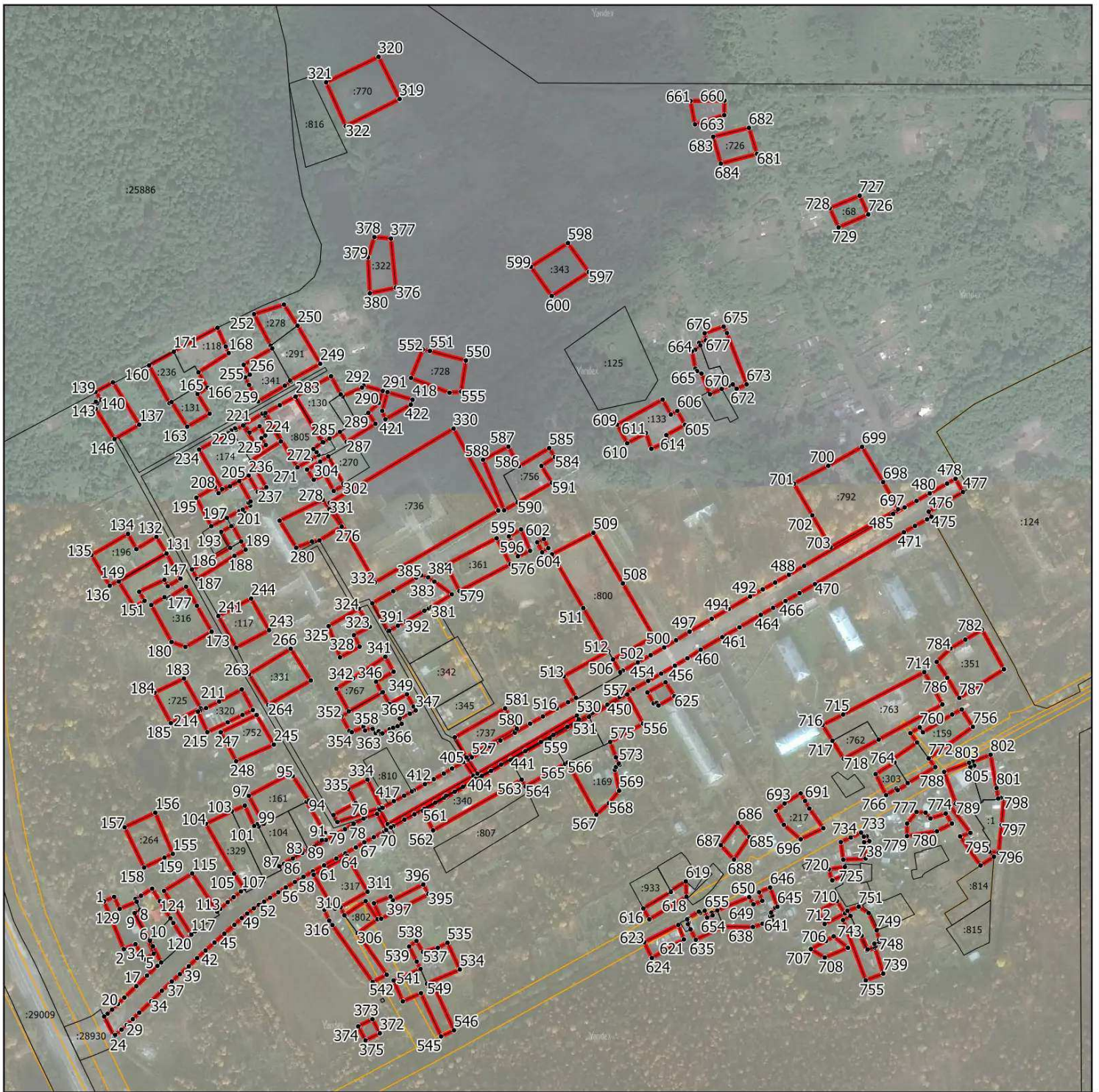
2. Сведения о характерных точках границ объекта

Обозначение характерных точек границ	Существующие координаты, м		Измененные (уточненные) координаты, м		Метод определения координат характерной точки	Средняя квадратическая погрешность положения характерной точки (Mf), м	Описание обозначения точки на местности (при наличии)
	X	Y	X	Y			
1	2	3	4	5	6	7	8
-	-	-	-	-	-	-	

3. Сведения о характерных точках части (частей) границы объекта

Обозначение характерных точек границ	Существующие координаты, м		Измененные (уточненные) координаты, м		Метод определения координат характерной точки	Средняя квадратическая погрешность положения характерной точки (Mf), м	Описание обозначения точки на местности (при наличии)
	X	Y	X	Y			
1	2	3	4	5	6	7	8
-	-	-	-	-	-	-	

Раздел 4
План границ объекта



Масштаб 1:5 000

Условные обозначения:

- - граница объекта, местоположение которого описано
- - границы муниципальных образований
- - границы зон с особыми условиями использования территорий
- - границы земельных участков по сведениям ЕГРН
- - поворотная точка границ объекта

Подпись _____ Дата « _____ » _____ 20__ г.

Место для оттиска печати лица, составившего описание местоположения границ объекта

ОПИСАНИЕ МЕСТОПОЛОЖЕНИЯ ГРАНИЦ

п. Радовицкий

(наименование объекта, местоположение границ которого описано (далее - объект))

Раздел 1

Сведения об объекте

№ п/п	Характеристики объекта	Описание характеристик
1	2	3
1.	Местоположение объекта	Московская область, городской округ Шатура
2.	Площадь объекта +/- величина погрешности определения площади (Р +/- Дельта Р)	1488683 кв. м ± 427 кв. м
3.	Иные характеристики объекта	

Раздел 2

Сведения о местоположении границ объекта

1. Система координат МСК-50, зона 2

2. Сведения о характерных точках границ объекта

Обозначение характерных точек границ	Координаты, м		Метод определения координат характерной точки	Средняя квадратическая погрешность положения характерной точки (Мт), м	Описание обозначения точки на местности (при наличии)
	X	Y			
1	2	3	4	5	6
Участок 1					
1	2334831.36	399984.73	Картометрический	0,1	-
2	2334744.14	400120.57	Картометрический	0,1	-
3	2334692.66	400093.41	Картометрический	0,1	-
4	2334658.34	400150.60	Картометрический	0,1	-
5	2334604.00	400127.72	Картометрический	0,1	-
6	2334581.13	400159.18	Картометрический	0,1	-
7	2334543.95	400130.58	Картометрический	0,1	-
8	2333997.48	400502.83	Картометрический	0,1	-
9	2333371.15	399535.69	Картометрический	0,1	-
10	2333303.09	399430.24	Картометрический	0,1	-
11	2333254.23	399382.47	Картометрический	0,1	-
12	2333253.55	399382.92	Картометрический	0,1	-
13	2333201.46	399408.89	Картометрический	0,1	-
14	2333154.56	399334.13	Картометрический	0,1	-
15	2333166.09	399317.79	Картометрический	0,1	-
16	2333151.76	399282.30	Картометрический	0,1	-
17	2333069.59	399201.96	Картометрический	0,1	-
18	2333061.52	399189.18	Картометрический	0,1	-
19	2333177.53	399149.29	Картометрический	0,1	-
20	2333276.24	399120.90	Картометрический	0,1	-
21	2333276.51	399085.83	Картометрический	0,1	-
22	2333333.26	399054.37	Картометрический	0,1	-
23	2333354.19	399082.44	Картометрический	0,1	-
24	2333547.46	398983.41	Картометрический	0,1	-
25	2333573.65	398932.78	Картометрический	0,1	-
26	2333498.99	398832.27	Картометрический	0,1	-

Раздел 2

Сведения о местоположении границ объекта

Обозначение характерных точек границ	Координаты, м		Метод определения координат характерной точки	Средняя квадратическая погрешность положения характерной точки (Mf), м	Описание обозначения точки на местности (при наличии)
	X	Y			
1	2	3	4	5	6
27	2333442.81	398774.96	Картометрический	0,1	-
28	2333387.02	398742.15	Картометрический	0,1	-
29	2333510.14	398714.93	Картометрический	0,1	-
30	2333510.16	398714.95	Картометрический	0,1	-
31	2333544.43	398704.95	Картометрический	0,1	-
32	2333574.46	398757.86	Картометрический	0,1	-
33	2333615.93	398807.90	Картометрический	0,1	-
34	2333674.56	398852.23	Картометрический	0,1	-
35	2333734.61	398886.55	Картометрический	0,1	-
36	2333758.92	398918.00	Картометрический	0,1	-
37	2333771.79	398960.90	Картометрический	0,1	-
38	2333836.14	399046.70	Картометрический	0,1	-
39	2334089.26	398988.39	Картометрический	0,1	-
40	2334223.90	399162.65	Картометрический	0,1	-
41	2334276.10	399220.19	Картометрический	0,1	-
42	2334278.55	399222.11	Картометрический	0,1	-
43	2334281.79	399223.04	Картометрический	0,1	-
44	2334550.92	399266.66	Картометрический	0,1	-
45	2334556.49	399266.51	Картометрический	0,1	-
46	2334561.33	399264.41	Картометрический	0,1	-
47	2334653.45	399204.49	Картометрический	0,1	-
48	2334625.45	399517.14	Картометрический	0,1	-
49	2334678.36	399601.51	Картометрический	0,1	-
50	2334604.00	399641.55	Картометрический	0,1	-
51	2334665.49	399748.79	Картометрический	0,1	-
52	2334628.32	399777.39	Картометрический	0,1	-
53	2334638.32	399854.60	Картометрический	0,1	-
54	2334578.27	399873.20	Картометрический	0,1	-
55	2334585.42	399958.99	Картометрический	0,1	-
1	2334831.36	399984.73	Картометрический	0,1	-

Раздел 2

Сведения о местоположении границ объекта

Обозначение характерных точек границ	Координаты, м		Метод определения координат характерной точки	Средняя квадратическая погрешность положения характерной точки (Mf), м	Описание обозначения точки на местности (при наличии)
	X	Y			
1	2	3	4	5	6
56	2333555.81	394149.56	Картометрический	0,1	-
57	2333539.57	394153.11	Картометрический	0,1	-
58	2333506.84	394160.25	Картометрический	0,1	-
59	2333501.24	394136.92	Картометрический	0,1	-
60	2333549.63	394126.06	Картометрический	0,1	-
56	2333555.81	394149.56	Картометрический	0,1	-

3. Сведения о характерных точках части (частей) границы объекта

Обозначение характерных точек границ	Координаты, м		Метод определения координат характерной точки	Средняя квадратическая погрешность положения характерной точки (Mf), м	Описание обозначения точки на местности (при наличии)
	X	Y			
1	2	3	4	5	6
-	-	-	-	-	-

Раздел 3

Сведения о местоположении измененных (уточненных) границ объекта

1. Система координат -

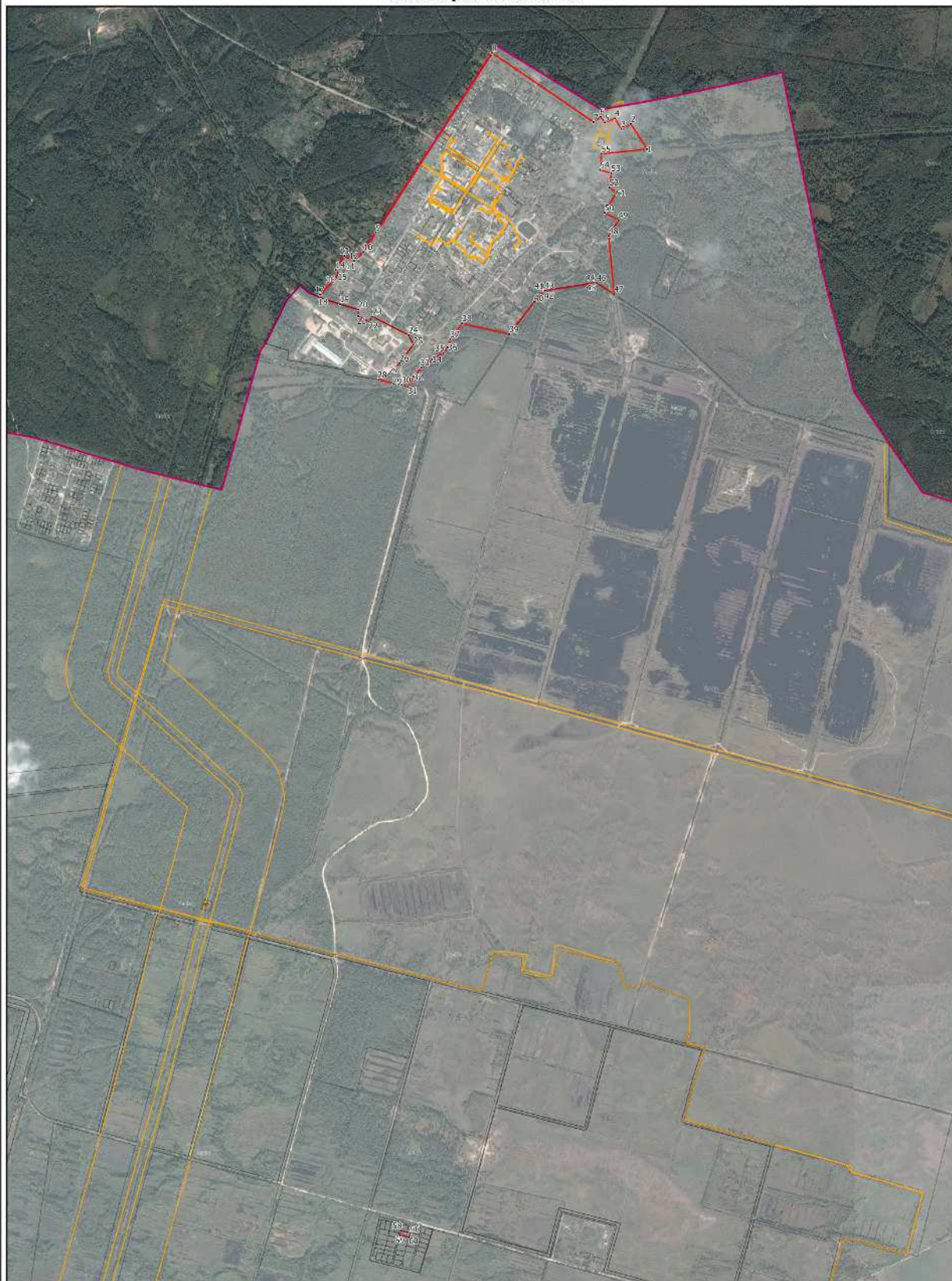
2. Сведения о характерных точках границ объекта

Обозначение характерных точек границ	Существующие координаты, м		Измененные (уточненные) координаты, м		Метод определения координат характерной точки	Средняя квадратическая погрешность положения характерной точки (Mf), м	Описание обозначения точки на местности (при наличии)
	X	Y	X	Y			
1	2	3	4	5	6	7	8
-	-	-	-	-	-	-	

3. Сведения о характерных точках части (частей) границы объекта

Обозначение характерных точек границ	Существующие координаты, м		Измененные (уточненные) координаты, м		Метод определения координат характерной точки	Средняя квадратическая погрешность положения характерной точки (Mf), м	Описание обозначения точки на местности (при наличии)
	X	Y	X	Y			
1	2	3	4	5	6	7	8
-	-	-	-	-	-	-	

Раздел 4
План границ объекта



Масштаб 1:25 000

Условные обозначения:

- - граница объекта, местоположение которого описано
- - границы муниципальных образований
- - границы зон с особыми условиями использования территорий
- - границы земельных участков по сведениям ЕГРН
- - поворотная точка границ объекта

Подпись _____ Дата « _____ » 20__ г.

Место для оттиска печати лица, составившего описание местоположения границ объекта

ОПИСАНИЕ МЕСТОПОЛОЖЕНИЯ ГРАНИЦ

п. Саматиха

(наименование объекта, местоположение границ которого описано (далее - объект))

Раздел 1

Сведения об объекте

№ п/п	Характеристики объекта	Описание характеристик
1	2	3
1.	Местоположение объекта	Московская область, городской округ Шатура
2.	Площадь объекта +/- величина погрешности определения площади (Р +/- Дельта Р)	758073 кв. м ± 305 кв. м
3.	Иные характеристики объекта	

Раздел 2

Сведения о местоположении границ объекта

1. Система координат МСК-50, зона 2

2. Сведения о характерных точках границ объекта

Обозначение характерных точек границ	Координаты, м		Метод определения координат характерной точки	Средняя квадратическая погрешность положения характерной точки (Мг), м	Описание обозначения точки на местности (при наличии)
	X	Y			
1	2	3	4	5	6
Участок 1					
1	2320910.00	427115.00	Картометрический	0,1	-
2	2321216.75	427027.00	Картометрический	0,1	-
3	2321313.75	427042.50	Картометрический	0,1	-
4	2321339.86	426996.10	Картометрический	0,1	-
5	2321428.25	426839.00	Картометрический	0,1	-
6	2321569.00	426733.00	Картометрический	0,1	-
7	2321663.75	426610.50	Картометрический	0,1	-
8	2321811.75	426345.50	Картометрический	0,1	-
9	2321853.25	426410.50	Картометрический	0,1	-
10	2321893.70	426466.31	Картометрический	0,1	-
11	2321893.67	426466.66	Картометрический	0,1	-
12	2321894.67	426468.04	Картометрический	0,1	-
13	2321894.72	426465.64	Картометрический	0,1	-
14	2321904.45	426478.23	Картометрический	0,1	-
15	2321914.03	426490.61	Картометрический	0,1	-
16	2321913.87	426494.67	Картометрический	0,1	-
17	2321915.34	426496.71	Картометрический	0,1	-
18	2321915.38	426496.23	Картометрический	0,1	-
19	2321935.50	426524.00	Картометрический	0,1	-
20	2321940.00	426589.00	Картометрический	0,1	-
21	2321902.50	426800.01	Картометрический	0,1	-
22	2321735.25	426959.00	Картометрический	0,1	-
23	2321818.00	427120.00	Картометрический	0,1	-
24	2321770.00	427267.50	Картометрический	0,1	-
25	2321781.50	427346.00	Картометрический	0,1	-
26	2321851.25	427510.50	Картометрический	0,1	-

Раздел 2

Сведения о местоположении границ объекта

Обозначение характерных точек границ	Координаты, м		Метод определения координат характерной точки	Средняя квадратическая погрешность положения характерной точки (Mf), м	Описание обозначения точки на местности (при наличии)
	X	Y			
1	2	3	4	5	6
27	2321653.25	427503.50	Картометрический	0,1	-
28	2321666.50	427597.00	Картометрический	0,1	-
29	2321624.75	427704.00	Картометрический	0,1	-
30	2321600.59	427766.40	Картометрический	0,1	-
31	2321597.15	427775.39	Картометрический	0,1	-
32	2321603.68	427798.91	Картометрический	0,1	-
33	2321603.72	427799.09	Картометрический	0,1	-
34	2321612.37	427832.62	Картометрический	0,1	-
35	2321621.89	427867.15	Картометрический	0,1	-
36	2321629.98	427897.47	Картометрический	0,1	-
37	2321637.69	427925.83	Картометрический	0,1	-
38	2321643.88	427948.82	Картометрический	0,1	-
39	2321648.56	427964.78	Картометрический	0,1	-
40	2321648.62	427964.97	Картометрический	0,1	-
41	2321653.22	427981.85	Картометрический	0,1	-
42	2321658.13	427999.89	Картометрический	0,1	-
43	2321658.22	428000.24	Картометрический	0,1	-
44	2321661.44	428014.05	Картометрический	0,1	-
45	2321661.62	428015.03	Картометрический	0,1	-
46	2321663.04	428025.89	Картометрический	0,1	-
47	2321663.12	428026.89	Картометрический	0,1	-
48	2321663.43	428037.25	Картометрический	0,1	-
49	2321663.41	428038.26	Картометрический	0,1	-
50	2321663.26	428040.23	Картометрический	0,1	-
51	2321653.36	428035.16	Картометрический	0,1	-
52	2321644.25	428030.50	Картометрический	0,1	-
53	2321467.00	427942.00	Картометрический	0,1	-
54	2321506.50	427878.50	Картометрический	0,1	-
55	2321342.00	427923.00	Картометрический	0,1	-
56	2321277.00	427674.50	Картометрический	0,1	-

Раздел 2

Сведения о местоположении границ объекта

Обозначение характерных точек границ	Координаты, м		Метод определения координат характерной точки	Средняя квадратическая погрешность положения характерной точки (Mt), м	Описание обозначения точки на местности (при наличии)
	X	Y			
1	2	3	4	5	6
57	2321277.15	427674.52	Картометрический	0,1	-
58	2321257.61	427660.87	Картометрический	0,1	-
59	2321266.47	427660.20	Картометрический	0,1	-
60	2321266.13	427647.06	Картометрический	0,1	-
61	2321270.97	427647.74	Картометрический	0,1	-
62	2321275.57	427620.91	Картометрический	0,1	-
63	2321258.99	427615.78	Картометрический	0,1	-
64	2321248.85	427654.75	Картометрический	0,1	-
65	2321243.74	427651.18	Картометрический	0,1	-
66	2321243.71	427651.29	Картометрический	0,1	-
67	2321112.75	427560.00	Картометрический	0,1	-
68	2321003.25	427480.00	Картометрический	0,1	-
1	2320910.00	427115.00	Картометрический	0,1	-

3. Сведения о характерных точках части (частей) границы объекта

Обозначение характерных точек границ	Координаты, м		Метод определения координат характерной точки	Средняя квадратическая погрешность положения характерной точки (Mt), м	Описание обозначения точки на местности (при наличии)
	X	Y			
1	2	3	4	5	6
-	-	-	-	-	-

Раздел 3

Сведения о местоположении измененных (уточненных) границ объекта

1. Система координат -

2. Сведения о характерных точках границ объекта

Обозначение характерных точек границ	Существующие координаты, м		Измененные (уточненные) координаты, м		Метод определения координат характерной точки	Средняя квадратическая погрешность положения характерной точки (Mf), м	Описание обозначения точки на местности (при наличии)
	X	Y	X	Y			
1	2	3	4	5	6	7	8
-	-	-	-	-	-	-	

3. Сведения о характерных точках части (частей) границы объекта

Обозначение характерных точек границ	Существующие координаты, м		Измененные (уточненные) координаты, м		Метод определения координат характерной точки	Средняя квадратическая погрешность положения характерной точки (Mf), м	Описание обозначения точки на местности (при наличии)
	X	Y	X	Y			
1	2	3	4	5	6	7	8
-	-	-	-	-	-	-	

Раздел 4

План границ объекта



Масштаб 1:8 500

Условные обозначения:

- - граница объекта, местоположение которого описано
- - границы муниципальных образований
- - границы зон с особыми условиями использования территорий
- - границы земельных участков по сведениям ЕГРН
- - поворотная точка границ объекта

Подпись _____ Дата « ____ » _____ 20__ г.

Место для оттиска печати лица, составившего описание местоположения границ объекта

ОПИСАНИЕ МЕСТОПОЛОЖЕНИЯ ГРАНИЦ

п. санатория "Озеро Белое"

(наименование объекта, местоположение границ которого описано (далее - объект))

Раздел 1

Сведения об объекте

№ п/п	Характеристики объекта	Описание характеристик
1	2	3
1.	Местоположение объекта	Московская область, городской округ Шатура
2.	Площадь объекта +/- величина погрешности определения площади (Р +/- Дельта Р)	782423 кв. м ± 310 кв. м
3.	Иные характеристики объекта	

Раздел 2

Сведения о местоположении границ объекта

1. Система координат МСК-50, зона 2

2. Сведения о характерных точках границ объекта

Обозначение характерных точек границ	Координаты, м		Метод определения координат характерной точки	Средняя квадратическая погрешность положения характерной точки (Мг), м	Описание обозначения точки на местности (при наличии)
	X	Y			
1	2	3	4	5	6
Участок 1					
1	2345332.21	413809.45	Картометрический	0,1	-
2	2345272.77	413875.80	Картометрический	0,1	-
3	2345267.31	413875.60	Картометрический	0,1	-
4	2345268.48	413878.49	Картометрический	0,1	-
5	2345272.17	413919.37	Картометрический	0,1	-
6	2345294.56	414167.15	Картометрический	0,1	-
7	2345301.32	414504.18	Картометрический	0,1	-
8	2345361.87	414531.16	Картометрический	0,1	-
9	2345386.63	414511.25	Картометрический	0,1	-
10	2345461.19	414487.25	Картометрический	0,1	-
11	2345487.64	414471.74	Картометрический	0,1	-
12	2345503.80	414462.27	Картометрический	0,1	-
13	2345510.76	414460.82	Картометрический	0,1	-
14	2345526.99	414457.45	Картометрический	0,1	-
15	2345573.10	414447.87	Картометрический	0,1	-
16	2345594.44	414442.40	Картометрический	0,1	-
17	2345669.51	414487.51	Картометрический	0,1	-
18	2345703.97	414501.72	Картометрический	0,1	-
19	2345723.31	414492.95	Картометрический	0,1	-
20	2345723.35	414492.10	Картометрический	0,1	-
21	2345744.62	414475.81	Картометрический	0,1	-
22	2345755.31	414476.55	Картометрический	0,1	-
23	2345832.49	414387.07	Картометрический	0,1	-
24	2345801.98	414367.66	Картометрический	0,1	-
25	2345851.97	414324.64	Картометрический	0,1	-
26	2345911.29	414253.54	Картометрический	0,1	-

Раздел 2

Сведения о местоположении границ объекта

Обозначение характерных точек границ	Координаты, м		Метод определения координат характерной точки	Средняя квадратическая погрешность положения характерной точки (Mf), м	Описание обозначения точки на местности (при наличии)
	X	Y			
1	2	3	4	5	6
27	2345982.22	414216.35	Картометрический	0,1	-
28	2346099.18	414237.57	Картометрический	0,1	-
29	2346360.64	414309.28	Картометрический	0,1	-
30	2346353.52	414338.42	Картометрический	0,1	-
31	2346346.40	414367.56	Картометрический	0,1	-
32	2346346.40	414367.57	Картометрический	0,1	-
33	2346335.73	414411.28	Картометрический	0,1	-
34	2346325.04	414455.00	Картометрический	0,1	-
35	2346314.39	414498.71	Картометрический	0,1	-
36	2346411.52	414522.44	Картометрический	0,1	-
37	2346422.19	414478.72	Картометрический	0,1	-
38	2346432.88	414435.01	Картометрический	0,1	-
39	2346443.55	414391.30	Картометрический	0,1	-
40	2346450.66	414362.15	Картометрический	0,1	-
41	2346457.78	414333.01	Картометрический	0,1	-
42	2346457.79	414333.01	Картометрический	0,1	-
43	2346464.90	414303.86	Картометрический	0,1	-
44	2346475.59	414260.15	Картометрический	0,1	-
45	2346378.43	414236.42	Картометрический	0,1	-
46	2346394.51	414167.71	Картометрический	0,1	-
47	2346276.39	414108.76	Картометрический	0,1	-
48	2346222.68	414081.96	Картометрический	0,1	-
49	2346211.66	414062.59	Картометрический	0,1	-
50	2346205.49	414051.47	Картометрический	0,1	-
51	2346312.49	413867.81	Картометрический	0,1	-
52	2346291.04	413862.24	Картометрический	0,1	-
53	2346296.66	413859.45	Картометрический	0,1	-
54	2346267.25	413851.75	Картометрический	0,1	-
55	2346413.93	413778.02	Картометрический	0,1	-
56	2346415.87	413757.31	Картометрический	0,1	-

Раздел 2

Сведения о местоположении границ объекта

Обозначение характерных точек границ	Координаты, м		Метод определения координат характерной точки	Средняя квадратическая погрешность положения характерной точки (Mf), м	Описание обозначения точки на местности (при наличии)
	X	Y			
1	2	3	4	5	6
57	2346474.06	413729.50	Картометрический	0,1	-
58	2346470.36	413719.56	Картометрический	0,1	-
59	2346227.51	413841.71	Картометрический	0,1	-
60	2346147.39	413820.72	Картометрический	0,1	-
61	2345956.67	413770.82	Картометрический	0,1	-
62	2345858.00	413615.01	Картометрический	0,1	-
63	2345748.21	413440.68	Картометрический	0,1	-
64	2345713.63	413302.52	Картометрический	0,1	-
65	2345534.74	413307.42	Картометрический	0,1	-
66	2345593.07	413506.72	Картометрический	0,1	-
67	2345403.49	413717.51	Картометрический	0,1	-
68	2345325.64	413804.06	Картометрический	0,1	-
1	2345332.21	413809.45	Картометрический	0,1	-
69	2346890.02	414197.89	Картометрический	0,1	-
70	2346890.17	414203.08	Картометрический	0,1	-
71	2346890.60	414218.30	Картометрический	0,1	-
72	2346891.51	414218.28	Картометрический	0,1	-
73	2346891.54	414218.71	Картометрический	0,1	-
74	2346927.38	414217.74	Картометрический	0,1	-
75	2346925.85	414227.33	Картометрический	0,1	-
76	2346941.30	414296.81	Картометрический	0,1	-
77	2347090.07	414279.30	Картометрический	0,1	-
78	2347078.56	414223.89	Картометрический	0,1	-
79	2347078.53	414223.72	Картометрический	0,1	-
80	2347073.01	414180.54	Картометрический	0,1	-
81	2346925.35	414198.78	Картометрический	0,1	-
82	2346925.14	414196.99	Картометрический	0,1	-
83	2346923.70	414197.03	Картометрический	0,1	-
84	2346893.56	414197.80	Картометрический	0,1	-
69	2346890.02	414197.89	Картометрический	0,1	-

Раздел 2

Сведения о местоположении границ объекта

3. Сведения о характерных точках части (частей) границы объекта

Обозначение характерных точек границ	Координаты, м		Метод определения координат характерной точки	Средняя квадратическая погрешность положения характерной точки (M _t), м	Описание обозначения точки на местности (при наличии)
	X	Y			
1	2	3	4	5	6
-	-	-	-	-	-

Раздел 3

Сведения о местоположении измененных (уточненных) границ объекта

1. Система координат -

2. Сведения о характерных точках границ объекта

Обозначение характерных точек границ	Существующие координаты, м		Измененные (уточненные) координаты, м		Метод определения координат характерной точки	Средняя квадратическая погрешность положения характерной точки (Mf), м	Описание обозначения точки на местности (при наличии)
	X	Y	X	Y			
1	2	3	4	5	6	7	8
-	-	-	-	-	-	-	

3. Сведения о характерных точках части (частей) границы объекта

Обозначение характерных точек границ	Существующие координаты, м		Измененные (уточненные) координаты, м		Метод определения координат характерной точки	Средняя квадратическая погрешность положения характерной точки (Mf), м	Описание обозначения точки на местности (при наличии)
	X	Y	X	Y			
1	2	3	4	5	6	7	8
-	-	-	-	-	-	-	

Раздел 4
План границ объекта



Масштаб 1:9 000

Условные обозначения:

- - граница объекта, местоположение которого описано
- - границы муниципальных образований
- - границы зон с особыми условиями использования территорий
- - границы земельных участков по сведениям ЕГРН
- - поворотная точка границ объекта

Подпись _____ Дата « ____ » _____ 20__ г.

Место для оттиска печати лица, составившего описание местоположения границ объекта

ОПИСАНИЕ МЕСТОПОЛОЖЕНИЯ ГРАНИЦ

п. Северная Грива

(наименование объекта, местоположение границ которого описано (далее - объект))

Раздел 1

Сведения об объекте

№ п/п	Характеристики объекта	Описание характеристик
1	2	3
1.	Местоположение объекта	Московская область, городской округ Шатура
2.	Площадь объекта +/- величина погрешности определения площади (Р +/- Дельта Р)	1156611 кв. м ± 376 кв. м
3.	Иные характеристики объекта	

Раздел 2

Сведения о местоположении границ объекта

1. Система координат МСК-50, зона 2

2. Сведения о характерных точках границ объекта

Обозначение характерных точек границ	Координаты, м		Метод определения координат характерной точки	Средняя квадратическая погрешность положения характерной точки (Мг), м	Описание обозначения точки на местности (при наличии)
	X	Y			
1	2	3	4	5	6
Участок 1					
1	2320475.15	464112.68	Картометрический	0,1	-
2	2320172.24	464263.87	Картометрический	0,1	-
3	2319964.30	464374.90	Картометрический	0,1	-
4	2319643.49	464547.73	Картометрический	0,1	-
5	2318947.40	464292.77	Картометрический	0,1	-
6	2318955.50	464122.80	Картометрический	0,1	-
7	2318961.57	463772.73	Картометрический	0,1	-
8	2319158.78	463777.33	Картометрический	0,1	-
9	2319205.21	463779.35	Картометрический	0,1	-
10	2319207.55	463752.07	Картометрический	0,1	-
11	2319294.15	463754.54	Картометрический	0,1	-
12	2319290.32	463753.97	Картометрический	0,1	-
13	2319288.92	463753.66	Картометрический	0,1	-
14	2319274.47	463749.34	Картометрический	0,1	-
15	2319272.35	463748.43	Картометрический	0,1	-
16	2319264.84	463744.11	Картометрический	0,1	-
17	2319262.81	463742.57	Картометрический	0,1	-
18	2319251.93	463731.87	Картометрический	0,1	-
19	2319249.84	463728.91	Картометрический	0,1	-
20	2319243.65	463715.39	Картометрический	0,1	-
21	2319242.98	463713.38	Картометрический	0,1	-
22	2319236.22	463682.78	Картометрический	0,1	-
23	2319236.12	463682.27	Картометрический	0,1	-
24	2319229.36	463641.72	Картометрический	0,1	-
25	2319225.60	463618.79	Картометрический	0,1	-
26	2319225.49	463617.88	Картометрический	0,1	-

Раздел 2

Сведения о местоположении границ объекта

Обозначение характерных точек границ	Координаты, м		Метод определения координат характерной точки	Средняя квадратическая погрешность положения характерной точки (Mf), м	Описание обозначения точки на местности (при наличии)
	X	Y			
1	2	3	4	5	6
27	2319223.24	463585.97	Картометрический	0,1	-
28	2319223.22	463585.39	Картометрический	0,1	-
29	2319222.84	463555.36	Картометрический	0,1	-
30	2319222.09	463498.29	Картометрический	0,1	-
31	2319222.09	463498.02	Картометрический	0,1	-
32	2319222.25	463486.51	Картометрический	0,1	-
33	2319232.24	463487.42	Картометрический	0,1	-
34	2319242.23	463488.34	Картометрический	0,1	-
35	2319242.09	463498.17	Картометрический	0,1	-
36	2319242.84	463555.10	Картометрический	0,1	-
37	2319243.21	463584.85	Картометрический	0,1	-
38	2319245.41	463616.01	Картометрический	0,1	-
39	2319249.09	463638.45	Картометрический	0,1	-
40	2319255.80	463678.72	Картометрический	0,1	-
41	2319262.27	463708.03	Картометрический	0,1	-
42	2319267.26	463718.90	Картометрический	0,1	-
43	2319275.92	463727.41	Картометрический	0,1	-
44	2319281.31	463730.51	Картометрический	0,1	-
45	2319293.96	463734.29	Картометрический	0,1	-
46	2319303.09	463735.64	Картометрический	0,1	-
47	2319320.48	463737.14	Картометрический	0,1	-
48	2319321.43	463724.66	Картометрический	0,1	-
49	2319322.14	463715.23	Картометрический	0,1	-
50	2319320.17	463704.34	Картометрический	0,1	-
51	2319322.98	463703.89	Картометрический	0,1	-
52	2319324.32	463686.48	Картометрический	0,1	-
53	2319381.58	463692.20	Картометрический	0,1	-
54	2319381.88	463687.33	Картометрический	0,1	-
55	2319400.46	463648.50	Картометрический	0,1	-
56	2319405.44	463605.60	Картометрический	0,1	-

Раздел 2

Сведения о местоположении границ объекта

Обозначение характерных точек границ	Координаты, м		Метод определения координат характерной точки	Средняя квадратическая погрешность положения характерной точки (Mt), м	Описание обозначения точки на местности (при наличии)
	X	Y			
1	2	3	4	5	6
57	2319411.40	463562.86	Картометрический	0,1	-
58	2319411.62	463556.07	Картометрический	0,1	-
59	2319419.44	463495.53	Картометрический	0,1	-
60	2319987.68	463544.09	Картометрический	0,1	-
61	2319987.62	463548.29	Картометрический	0,1	-
62	2320295.04	463574.63	Картометрический	0,1	-
63	2320433.42	463595.05	Картометрический	0,1	-
64	2320469.65	464028.55	Картометрический	0,1	-
1	2320475.15	464112.68	Картометрический	0,1	-
65	2319344.30	463668.68	Картометрический	0,1	-
66	2319343.37	463670.45	Картометрический	0,1	-
67	2319341.60	463669.51	Картометрический	0,1	-
68	2319342.53	463667.74	Картометрический	0,1	-
65	2319344.30	463668.68	Картометрический	0,1	-

3. Сведения о характерных точках части (частей) границы объекта

Обозначение характерных точек границ	Координаты, м		Метод определения координат характерной точки	Средняя квадратическая погрешность положения характерной точки (Mt), м	Описание обозначения точки на местности (при наличии)
	X	Y			
1	2	3	4	5	6
-	-	-	-	-	-

Раздел 3

Сведения о местоположении измененных (уточненных) границ объекта

1. Система координат -

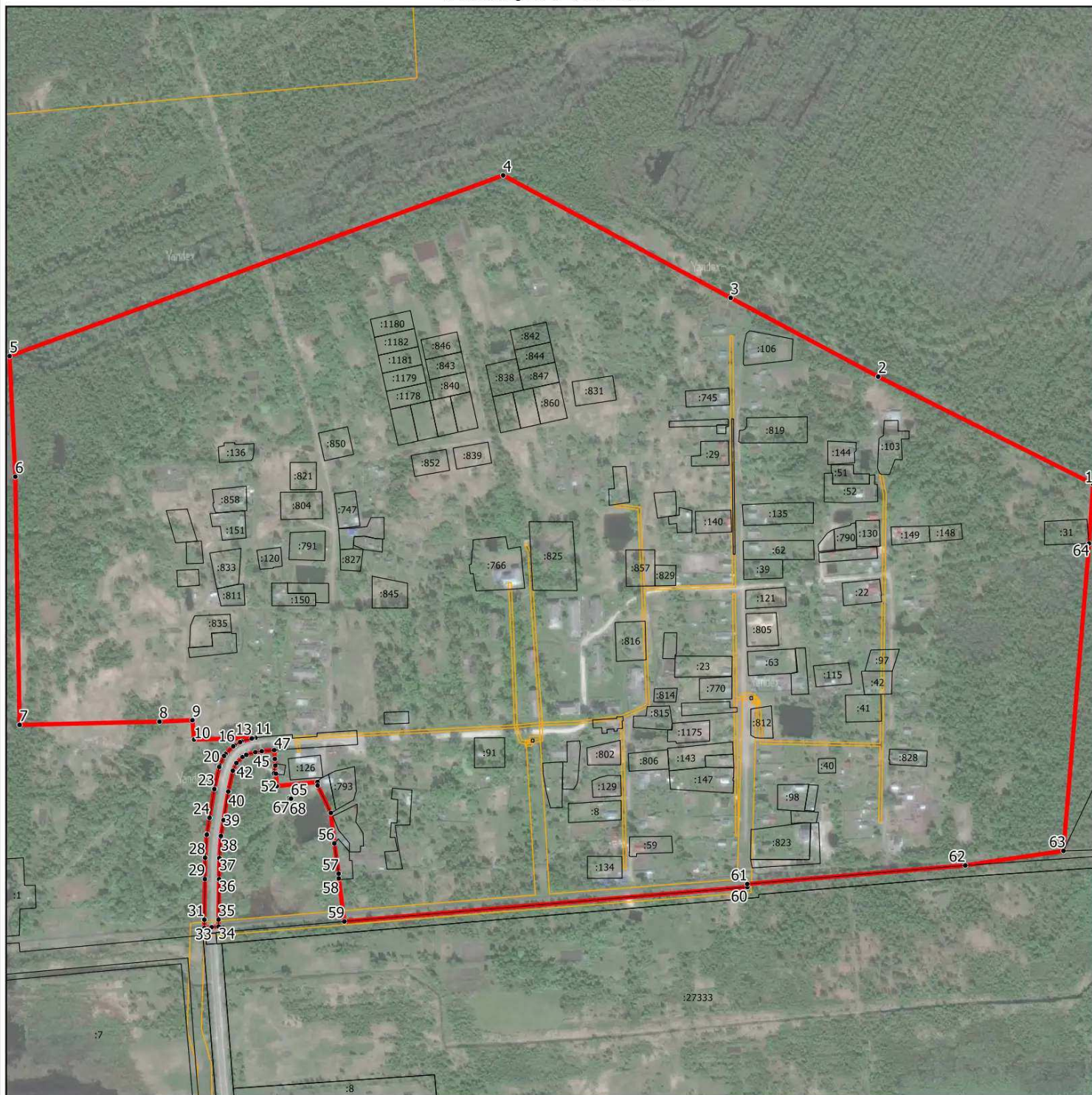
2. Сведения о характерных точках границ объекта

Обозначение характерных точек границ	Существующие координаты, м		Измененные (уточненные) координаты, м		Метод определения координат характерной точки	Средняя квадратическая погрешность положения характерной точки (Mf), м	Описание обозначения точки на местности (при наличии)
	X	Y	X	Y			
1	2	3	4	5	6	7	8
-	-	-	-	-	-	-	

3. Сведения о характерных точках части (частей) границы объекта

Обозначение характерных точек границ	Существующие координаты, м		Измененные (уточненные) координаты, м		Метод определения координат характерной точки	Средняя квадратическая погрешность положения характерной точки (Mf), м	Описание обозначения точки на местности (при наличии)
	X	Y	X	Y			
1	2	3	4	5	6	7	8
-	-	-	-	-	-	-	

Раздел 4 План границ объекта



Масштаб 1:7 500

Условные обозначения:

- - граница объекта, местоположение которого описано
- - границы муниципальных образований
- - границы зон с особыми условиями использования территорий
- - границы земельных участков по сведениям ЕГРН
- - поворотная точка границ объекта

Подпись _____ Дата « _____ » _____ 20__ г.

Место для оттиска печати лица, составившего описание местоположения границ объекта

ОПИСАНИЕ МЕСТОПОЛОЖЕНИЯ ГРАНИЦ

п. Семёновская

(наименование объекта, местоположение границ которого описано (далее - объект))

Раздел 1

Сведения об объекте

№ п/п	Характеристики объекта	Описание характеристик
1	2	3
1.	Местоположение объекта	Московская область, городской округ Шатура
2.	Площадь объекта +/- величина погрешности определения площади (Р +/- Дельта Р)	701624 кв. м ± 293 кв. м
3.	Иные характеристики объекта	

Раздел 2

Сведения о местоположении границ объекта

1. Система координат МСК-50, зона 2

2. Сведения о характерных точках границ объекта

Обозначение характерных точек границ	Координаты, м		Метод определения координат характерной точки	Средняя квадратическая погрешность положения характерной точки (Мг), м	Описание обозначения точки на местности (при наличии)
	X	Y			
1	2	3	4	5	6
Участок 1					
1	2326706.51	436391.01	Картометрический	0,1	-
2	2326696.66	436396.26	Картометрический	0,1	-
3	2326421.58	436535.52	Картометрический	0,1	-
4	2326421.19	436535.13	Картометрический	0,1	-
5	2326397.45	436531.32	Картометрический	0,1	-
6	2326064.83	436758.71	Картометрический	0,1	-
7	2326082.91	436790.33	Картометрический	0,1	-
8	2325886.07	436914.13	Картометрический	0,1	-
9	2325855.65	436877.06	Картометрический	0,1	-
10	2325763.35	436945.36	Картометрический	0,1	-
11	2325646.62	436990.13	Картометрический	0,1	-
12	2325725.30	437061.97	Картометрический	0,1	-
13	2325606.85	437125.45	Картометрический	0,1	-
14	2325556.47	437076.52	Картометрический	0,1	-
15	2325499.05	437096.65	Картометрический	0,1	-
16	2325500.04	437092.81	Картометрический	0,1	-
17	2325482.37	437093.54	Картометрический	0,1	-
18	2325450.78	437102.85	Картометрический	0,1	-
19	2325424.88	437115.70	Картометрический	0,1	-
20	2325410.78	437122.95	Картометрический	0,1	-
21	2325378.47	437138.95	Картометрический	0,1	-
22	2325181.11	437141.79	Картометрический	0,1	-
23	2325157.54	437098.27	Картометрический	0,1	-
24	2325131.64	437089.14	Картометрический	0,1	-
25	2325129.22	437090.96	Картометрический	0,1	-
26	2325118.30	437092.40	Картометрический	0,1	-

Раздел 2

Сведения о местоположении границ объекта

Обозначение характерных точек границ	Координаты, м		Метод определения координат характерной точки	Средняя квадратическая погрешность положения характерной точки (Mf), м	Описание обозначения точки на местности (при наличии)
	X	Y			
1	2	3	4	5	6
27	2325106.15	437095.98	Картометрический	0,1	-
28	2325099.88	437100.01	Картометрический	0,1	-
29	2325078.66	437113.64	Картометрический	0,1	-
30	2325048.21	437128.23	Картометрический	0,1	-
31	2325050.33	437118.63	Картометрический	0,1	-
32	2325057.85	437112.77	Картометрический	0,1	-
33	2325089.62	436980.09	Картометрический	0,1	-
34	2325102.83	436922.37	Картометрический	0,1	-
35	2325424.86	436793.70	Картометрический	0,1	-
36	2325491.19	436775.50	Картометрический	0,1	-
37	2325508.01	436700.87	Картометрический	0,1	-
38	2325534.71	436586.91	Картометрический	0,1	-
39	2325828.12	436392.86	Картометрический	0,1	-
40	2325824.67	436387.10	Картометрический	0,1	-
41	2325837.70	436379.24	Картометрический	0,1	-
42	2325840.38	436383.77	Картометрический	0,1	-
43	2325841.60	436383.07	Картометрический	0,1	-
44	2325859.40	436373.04	Картометрический	0,1	-
45	2325859.43	436373.08	Картометрический	0,1	-
46	2326099.37	436239.60	Картометрический	0,1	-
47	2326108.75	436234.14	Картометрический	0,1	-
48	2326120.27	436227.42	Картометрический	0,1	-
49	2326203.84	436180.73	Картометрический	0,1	-
50	2326368.27	436052.29	Картометрический	0,1	-
51	2326363.98	436035.85	Картометрический	0,1	-
52	2326378.29	436036.72	Картометрический	0,1	-
53	2326451.62	436010.49	Картометрический	0,1	-
54	2326516.66	435981.95	Картометрический	0,1	-
55	2326573.64	435965.07	Картометрический	0,1	-
56	2326586.78	435969.32	Картометрический	0,1	-

Раздел 2

Сведения о местоположении границ объекта

Обозначение характерных точек границ	Координаты, м		Метод определения координат характерной точки	Средняя квадратическая погрешность положения характерной точки (Mf), м	Описание обозначения точки на местности (при наличии)
	X	Y			
1	2	3	4	5	6
57	2326602.46	435987.89	Картометрический	0,1	-
58	2326613.01	436038.45	Картометрический	0,1	-
59	2326609.03	436160.59	Картометрический	0,1	-
60	2326600.56	436163.75	Картометрический	0,1	-
61	2326597.59	436181.31	Картометрический	0,1	-
62	2326595.86	436191.55	Картометрический	0,1	-
63	2326592.89	436209.11	Картометрический	0,1	-
64	2326605.08	436211.37	Картометрический	0,1	-
65	2326613.69	436213.07	Картометрический	0,1	-
66	2326683.49	436239.78	Картометрический	0,1	-
1	2326706.51	436391.01	Картометрический	0,1	-

3. Сведения о характерных точках части (частей) границы объекта

Обозначение характерных точек границ	Координаты, м		Метод определения координат характерной точки	Средняя квадратическая погрешность положения характерной точки (Mf), м	Описание обозначения точки на местности (при наличии)
	X	Y			
1	2	3	4	5	6
-	-	-	-	-	-

Раздел 3

Сведения о местоположении измененных (уточненных) границ объекта

1. Система координат -

2. Сведения о характерных точках границ объекта

Обозначение характерных точек границ	Существующие координаты, м		Измененные (уточненные) координаты, м		Метод определения координат характерной точки	Средняя квадратическая погрешность положения характерной точки (Mf), м	Описание обозначения точки на местности (при наличии)
	X	Y	X	Y			
1	2	3	4	5	6	7	8
-	-	-	-	-	-	-	

3. Сведения о характерных точках части (частей) границы объекта

Обозначение характерных точек границ	Существующие координаты, м		Измененные (уточненные) координаты, м		Метод определения координат характерной точки	Средняя квадратическая погрешность положения характерной точки (Mf), м	Описание обозначения точки на местности (при наличии)
	X	Y	X	Y			
1	2	3	4	5	6	7	8
-	-	-	-	-	-	-	

Раздел 4

План границ объекта



Масштаб 1:8 500

Условные обозначения:

- - граница объекта, местоположение которого описано
- - границы муниципальных образований
- - границы зон с особыми условиями использования территорий
- - границы земельных участков по сведениям ЕГРН
- - поворотная точка границ объекта

Подпись _____ Дата « ____ » _____ 20__ г.

Место для оттиска печати лица, составившего описание местоположения границ объекта

ОПИСАНИЕ МЕСТОПОЛОЖЕНИЯ ГРАНИЦ

п. Семёновский Завод

(наименование объекта, местоположение границ которого описано (далее - объект))

Раздел 1

Сведения об объекте

№ п/п	Характеристики объекта	Описание характеристик
1	2	3
1.	Местоположение объекта	Московская область, городской округ Шатура
2.	Площадь объекта +/- величина погрешности определения площади (Р +/- Дельта Р)	26710 кв. м ± 57 кв. м
3.	Иные характеристики объекта	

Раздел 2

Сведения о местоположении границ объекта

1. Система координат МСК-50, зона 2

2. Сведения о характерных точках границ объекта

Обозначение характерных точек границ	Координаты, м		Метод определения координат характерной точки	Средняя квадратическая погрешность положения характерной точки (Мт), м	Описание обозначения точки на местности (при наличии)
	X	Y			
1	2	3	4	5	6
Участок 1					
1	2325585.27	434729.67	Картометрический	0,1	-
2	2325603.16	434633.54	Картометрический	0,1	-
3	2325730.14	434666.13	Картометрический	0,1	-
4	2325695.68	434741.50	Картометрический	0,1	-
5	2325747.36	434778.11	Картометрический	0,1	-
6	2325683.48	434864.96	Картометрический	0,1	-
7	2325565.39	434817.33	Картометрический	0,1	-
1	2325585.27	434729.67	Картометрический	0,1	-

3. Сведения о характерных точках части (частей) границы объекта

Обозначение характерных точек границ	Координаты, м		Метод определения координат характерной точки	Средняя квадратическая погрешность положения характерной точки (Мт), м	Описание обозначения точки на местности (при наличии)
	X	Y			
1	2	3	4	5	6
-	-	-	-	-	-

Раздел 3

Сведения о местоположении измененных (уточненных) границ объекта

1. Система координат -

2. Сведения о характерных точках границ объекта

Обозначение характерных точек границ	Существующие координаты, м		Измененные (уточненные) координаты, м		Метод определения координат характерной точки	Средняя квадратическая погрешность положения характерной точки (Mf), м	Описание обозначения точки на местности (при наличии)
	X	Y	X	Y			
1	2	3	4	5	6	7	8
-	-	-	-	-	-	-	

3. Сведения о характерных точках части (частей) границы объекта

Обозначение характерных точек границ	Существующие координаты, м		Измененные (уточненные) координаты, м		Метод определения координат характерной точки	Средняя квадратическая погрешность положения характерной точки (Mf), м	Описание обозначения точки на местности (при наличии)
	X	Y	X	Y			
1	2	3	4	5	6	7	8
-	-	-	-	-	-	-	

Раздел 4
План границ объекта



Масштаб 1:1 500

Условные обозначения:

- - граница объекта, местоположение которого описано
- - границы муниципальных образований
- - границы зон с особыми условиями использования территорий
- - границы земельных участков по сведениям ЕГРН
- - поворотная точка границ объекта

Подпись _____ Дата « ____ » _____ 20__ г.

Место для оттиска печати лица, составившего описание местоположения границ объекта

ОПИСАНИЕ МЕСТОПОЛОЖЕНИЯ ГРАНИЦ

п. станции Бармино

(наименование объекта, местоположение границ которого описано (далее - объект))

Раздел 1

Сведения об объекте

№ п/п	Характеристики объекта	Описание характеристик
1	2	3
1.	Местоположение объекта	Московская область, городской округ Шатура
2.	Площадь объекта +/- величина погрешности определения площади (Р +/- Дельта Р)	56082 кв. м ± 83 кв. м
3.	Иные характеристики объекта	

Раздел 2

Сведения о местоположении границ объекта

1. Система координат МСК-50, зона 2

2. Сведения о характерных точках границ объекта

Обозначение характерных точек границ	Координаты, м		Метод определения координат характерной точки	Средняя квадратическая погрешность положения характерной точки (Мт), м	Описание обозначения точки на местности (при наличии)
	X	Y			
1	2	3	4	5	6
Участок 1					
1	2324319.30	414069.17	Картометрический	0,1	-
2	2324324.13	414180.22	Картометрический	0,1	-
3	2324251.45	414914.97	Картометрический	0,1	-
4	2324249.41	414941.60	Картометрический	0,1	-
5	2324321.20	414942.74	Картометрический	0,1	-
6	2324324.28	414795.31	Картометрический	0,1	-
7	2324322.64	414646.69	Картометрический	0,1	-
8	2324307.53	414613.32	Картометрический	0,1	-
9	2324306.33	414549.31	Картометрический	0,1	-
10	2324315.60	414530.22	Картометрический	0,1	-
11	2324330.30	414515.73	Картометрический	0,1	-
12	2324354.06	414511.35	Картометрический	0,1	-
13	2324380.35	414508.63	Картометрический	0,1	-
14	2324432.98	414372.26	Картометрический	0,1	-
15	2324434.93	414354.06	Картометрический	0,1	-
16	2324427.02	414315.75	Картометрический	0,1	-
17	2324391.54	414232.52	Картометрический	0,1	-
18	2324362.52	414174.85	Картометрический	0,1	-
19	2324335.06	414122.98	Картометрический	0,1	-
20	2324321.72	414082.87	Картометрический	0,1	-
1	2324319.30	414069.17	Картометрический	0,1	-

Раздел 2

Сведения о местоположении границ объекта

3. Сведения о характерных точках части (частей) границы объекта

Обозначение характерных точек границ	Координаты, м		Метод определения координат характерной точки	Средняя квадратическая погрешность положения характерной точки (M _t), м	Описание обозначения точки на местности (при наличии)
	X	Y			
1	2	3	4	5	6
-	-	-	-	-	-

Раздел 3

Сведения о местоположении измененных (уточненных) границ объекта

1. Система координат -

2. Сведения о характерных точках границ объекта

Обозначение характерных точек границ	Существующие координаты, м		Измененные (уточненные) координаты, м		Метод определения координат характерной точки	Средняя квадратическая погрешность положения характерной точки (Mf), м	Описание обозначения точки на местности (при наличии)
	X	Y	X	Y			
1	2	3	4	5	6	7	8
-	-	-	-	-	-	-	

3. Сведения о характерных точках части (частей) границы объекта

Обозначение характерных точек границ	Существующие координаты, м		Измененные (уточненные) координаты, м		Метод определения координат характерной точки	Средняя квадратическая погрешность положения характерной точки (Mf), м	Описание обозначения точки на местности (при наличии)
	X	Y	X	Y			
1	2	3	4	5	6	7	8
-	-	-	-	-	-	-	

Раздел 4

План границ объекта



Масштаб 1:4 500

Условные обозначения:

- - граница объекта, местоположение которого описано
- - границы муниципальных образований
- - границы зон с особыми условиями использования территорий
- - границы земельных участков по сведениям ЕГРН
- - поворотная точка границ объекта

Подпись _____ Дата « ____ » _____ 20__ г.

Место для оттиска печати лица, составившего описание местоположения границ объекта

ОПИСАНИЕ МЕСТОПОЛОЖЕНИЯ ГРАНИЦ

п. станции Осаново

(наименование объекта, местоположение границ которого описано (далее - объект))

Раздел 1

Сведения об объекте

№ п/п	Характеристики объекта	Описание характеристик
1	2	3
1.	Местоположение объекта	Московская область, городской округ Шатура
2.	Площадь объекта +/- величина погрешности определения площади (Р +/- Дельта Р)	63287 кв. м ± 88 кв. м
3.	Иные характеристики объекта	

Раздел 2

Сведения о местоположении границ объекта

1. Система координат МСК-50, зона 2

2. Сведения о характерных точках границ объекта

Обозначение характерных точек границ	Координаты, м		Метод определения координат характерной точки	Средняя квадратическая погрешность положения характерной точки (Мг), м	Описание обозначения точки на местности (при наличии)
	X	Y			
1	2	3	4	5	6
Участок 1					
1	2324363.55	437822.93	Картометрический	0,1	-
2	2324377.80	437793.88	Картометрический	0,1	-
3	2324356.69	437664.86	Картометрический	0,1	-
4	2324446.41	437389.93	Картометрический	0,1	-
5	2324550.65	437420.29	Картометрический	0,1	-
6	2324552.26	437417.90	Картометрический	0,1	-
7	2324553.73	437418.88	Картометрический	0,1	-
8	2324564.72	437426.26	Картометрический	0,1	-
9	2324559.97	437431.73	Картометрический	0,1	-
10	2324565.34	437436.39	Картометрический	0,1	-
11	2324566.47	437435.09	Картометрический	0,1	-
12	2324582.38	437445.77	Картометрический	0,1	-
13	2324600.06	437461.84	Картометрический	0,1	-
14	2324608.10	437468.42	Картометрический	0,1	-
15	2324619.12	437476.48	Картометрический	0,1	-
16	2324605.99	437495.67	Картометрический	0,1	-
17	2324600.04	437490.94	Картометрический	0,1	-
18	2324595.49	437487.05	Картометрический	0,1	-
19	2324519.95	437605.66	Картометрический	0,1	-
20	2324527.86	437610.70	Картометрический	0,1	-
21	2324516.57	437626.76	Картометрический	0,1	-
22	2324509.45	437622.17	Картометрический	0,1	-
23	2324485.62	437659.60	Картометрический	0,1	-
24	2324493.10	437664.53	Картометрический	0,1	-
25	2324475.92	437686.89	Картометрический	0,1	-
26	2324470.51	437683.33	Картометрический	0,1	-

Раздел 2

Сведения о местоположении границ объекта

Обозначение характерных точек границ	Координаты, м		Метод определения координат характерной точки	Средняя квадратическая погрешность положения характерной точки (Mf), м	Описание обозначения точки на местности (при наличии)
	X	Y			
1	2	3	4	5	6
27	2324457.34	437704.01	Картометрический	0,1	-
28	2324441.06	437729.58	Картометрический	0,1	-
29	2324380.47	437824.74	Картометрический	0,1	-
30	2324380.46	437824.76	Картометрический	0,1	-
31	2324375.18	437834.72	Картометрический	0,1	-
1	2324363.55	437822.93	Картометрический	0,1	-
32	2324325.39	437844.96	Картометрический	0,1	-
33	2324315.74	437857.99	Картометрический	0,1	-
34	2324302.82	437847.88	Картометрический	0,1	-
35	2324296.56	437843.37	Картометрический	0,1	-
36	2324267.01	437819.86	Картометрический	0,1	-
37	2324250.90	437807.18	Картометрический	0,1	-
38	2324249.49	437806.04	Картометрический	0,1	-
39	2324259.66	437795.14	Картометрический	0,1	-
40	2324277.63	437808.14	Картометрический	0,1	-
41	2324296.32	437821.53	Картометрический	0,1	-
42	2324291.76	437826.09	Картометрический	0,1	-
43	2324308.71	437837.09	Картометрический	0,1	-
44	2324311.26	437834.41	Картометрический	0,1	-
32	2324325.39	437844.96	Картометрический	0,1	-
45	2324339.42	437872.10	Картометрический	0,1	-
46	2324349.78	437851.00	Картометрический	0,1	-
47	2324361.93	437859.76	Картометрический	0,1	-
48	2324350.93	437880.53	Картометрический	0,1	-
45	2324339.42	437872.10	Картометрический	0,1	-
49	2324332.82	437914.74	Картометрический	0,1	-
50	2324318.62	437941.53	Картометрический	0,1	-
51	2324295.71	437984.84	Картометрический	0,1	-
52	2324256.98	438047.71	Картометрический	0,1	-
53	2324225.97	438098.06	Картометрический	0,1	-

Раздел 2

Сведения о местоположении границ объекта

Обозначение характерных точек границ	Координаты, м		Метод определения координат характерной точки	Средняя квадратическая погрешность положения характерной точки (Mf), м	Описание обозначения точки на местности (при наличии)
	X	Y			
1	2	3	4	5	6
54	2324217.19	438062.73	Картометрический	0,1	-
55	2324175.85	437964.50	Картометрический	0,1	-
56	2324203.27	437968.50	Картометрический	0,1	-
57	2324204.49	437965.99	Картометрический	0,1	-
58	2324204.82	437964.41	Картометрический	0,1	-
59	2324200.82	437959.90	Картометрический	0,1	-
60	2324208.29	437948.94	Картометрический	0,1	-
61	2324213.82	437943.95	Картометрический	0,1	-
62	2324228.16	437931.25	Картометрический	0,1	-
63	2324255.89	437947.07	Картометрический	0,1	-
64	2324243.64	437963.83	Картометрический	0,1	-
65	2324236.69	437973.38	Картометрический	0,1	-
66	2324286.19	437980.61	Картометрический	0,1	-
67	2324320.95	437909.77	Картометрический	0,1	-
68	2324320.43	437909.55	Картометрический	0,1	-
49	2324332.82	437914.74	Картометрический	0,1	-
69	2324304.39	437902.41	Картометрический	0,1	-
70	2324300.57	437906.77	Картометрический	0,1	-
71	2324289.41	437897.16	Картометрический	0,1	-
72	2324283.63	437892.70	Картометрический	0,1	-
73	2324271.50	437881.02	Картометрический	0,1	-
74	2324267.79	437877.97	Картометрический	0,1	-
75	2324265.20	437881.12	Картометрический	0,1	-
76	2324259.08	437880.07	Картометрический	0,1	-
77	2324249.96	437872.24	Картометрический	0,1	-
78	2324236.26	437861.19	Картометрический	0,1	-
79	2324249.23	437845.12	Картометрический	0,1	-
80	2324250.41	437846.07	Картометрический	0,1	-
81	2324262.93	437856.18	Картометрический	0,1	-
82	2324293.83	437879.24	Картометрический	0,1	-

Раздел 2

Сведения о местоположении границ объекта

Обозначение характерных точек границ	Координаты, м		Метод определения координат характерной точки	Средняя квадратическая погрешность положения характерной точки (Mf), м	Описание обозначения точки на местности (при наличии)
	X	Y			
1	2	3	4	5	6
83	2324293.03	437880.46	Картометрический	0,1	-
84	2324309.70	437891.61	Картометрический	0,1	-
85	2324312.32	437893.36	Картометрический	0,1	-
69	2324304.39	437902.41	Картометрический	0,1	-

3. Сведения о характерных точках части (частей) границы объекта

Обозначение характерных точек границ	Координаты, м		Метод определения координат характерной точки	Средняя квадратическая погрешность положения характерной точки (Mf), м	Описание обозначения точки на местности (при наличии)
	X	Y			
1	2	3	4	5	6
-	-	-	-	-	-

Раздел 3

Сведения о местоположении измененных (уточненных) границ объекта

1. Система координат -

2. Сведения о характерных точках границ объекта

Обозначение характерных точек границ	Существующие координаты, м		Измененные (уточненные) координаты, м		Метод определения координат характерной точки	Средняя квадратическая погрешность положения характерной точки (Mf), м	Описание обозначения точки на местности (при наличии)
	X	Y	X	Y			
1	2	3	4	5	6	7	8
-	-	-	-	-	-	-	

3. Сведения о характерных точках части (частей) границы объекта

Обозначение характерных точек границ	Существующие координаты, м		Измененные (уточненные) координаты, м		Метод определения координат характерной точки	Средняя квадратическая погрешность положения характерной точки (Mf), м	Описание обозначения точки на местности (при наличии)
	X	Y	X	Y			
1	2	3	4	5	6	7	8
-	-	-	-	-	-	-	

Раздел 4

План границ объекта



Масштаб 1:3 500

Условные обозначения:

- - граница объекта, местоположение которого описано
- - границы муниципальных образований
- - границы зон с особыми условиями использования территорий
- - границы земельных участков по сведениям ЕГРН
- - поворотная точка границ объекта

Подпись _____ Дата « ____ » _____ 20__ г.

Место для оттиска печати лица, составившего описание местоположения границ объекта

ОПИСАНИЕ МЕСТОПОЛОЖЕНИЯ ГРАНИЦ

п. станции Пожога

(наименование объекта, местоположение границ которого описано (далее - объект))

Раздел 1

Сведения об объекте

№ п/п	Характеристики объекта	Описание характеристик
1	2	3
1.	Местоположение объекта	Московская область, городской округ Шатура
2.	Площадь объекта +/- величина погрешности определения площади (Р +/- Дельта Р)	88088 кв. м ± 104 кв. м
3.	Иные характеристики объекта	

Раздел 2

Сведения о местоположении границ объекта

1. Система координат МСК-50, зона 2

2. Сведения о характерных точках границ объекта

Обозначение характерных точек границ	Координаты, м		Метод определения координат характерной точки	Средняя квадратическая погрешность положения характерной точки (Мг), м	Описание обозначения точки на местности (при наличии)
	X	Y			
1	2	3	4	5	6
Участок 1					
1	2325347.58	429484.97	Картометрический	0,1	-
2	2325366.53	429490.44	Картометрический	0,1	-
3	2325390.45	429487.82	Картометрический	0,1	-
4	2325409.73	429468.53	Картометрический	0,1	-
5	2325453.74	429460.03	Картометрический	0,1	-
6	2325486.88	429441.83	Картометрический	0,1	-
7	2325503.52	429439.67	Картометрический	0,1	-
8	2325564.79	429420.31	Картометрический	0,1	-
9	2325587.26	429513.37	Картометрический	0,1	-
10	2325616.20	429498.53	Картометрический	0,1	-
11	2325638.61	429539.88	Картометрический	0,1	-
12	2325646.77	429548.64	Картометрический	0,1	-
13	2325651.54	429557.44	Картометрический	0,1	-
14	2325613.55	429584.14	Картометрический	0,1	-
15	2325594.80	429544.58	Картометрический	0,1	-
16	2325635.99	429716.42	Картометрический	0,1	-
17	2325645.87	429756.10	Картометрический	0,1	-
18	2325543.03	429800.50	Картометрический	0,1	-
19	2325579.61	429925.69	Картометрический	0,1	-
20	2325559.57	429934.03	Картометрический	0,1	-
21	2325553.77	429937.15	Картометрический	0,1	-
22	2325474.64	429979.74	Картометрический	0,1	-
23	2325453.01	429899.71	Картометрический	0,1	-
24	2325494.63	429874.13	Картометрический	0,1	-
25	2325521.00	429858.72	Картометрический	0,1	-
26	2325507.65	429814.21	Картометрический	0,1	-

Раздел 2

Сведения о местоположении границ объекта

Обозначение характерных точек границ	Координаты, м		Метод определения координат характерной точки	Средняя квадратическая погрешность положения характерной точки (Мт), м	Описание обозначения точки на местности (при наличии)
	X	Y			
1	2	3	4	5	6
27	2325482.43	429757.83	Картометрический	0,1	-
28	2325473.67	429731.03	Картометрический	0,1	-
29	2325421.29	429726.27	Картометрический	0,1	-
30	2325395.31	429675.87	Картометрический	0,1	-
31	2325366.76	429565.85	Картометрический	0,1	-
1	2325347.58	429484.97	Картометрический	0,1	-
32	2325738.91	429544.15	Картометрический	0,1	-
33	2325699.27	429575.54	Картометрический	0,1	-
34	2325681.35	429553.86	Картометрический	0,1	-
35	2325702.38	429534.53	Картометрический	0,1	-
36	2325720.05	429520.84	Картометрический	0,1	-
32	2325738.91	429544.15	Картометрический	0,1	-

3. Сведения о характерных точках части (частей) границы объекта

Обозначение характерных точек границ	Координаты, м		Метод определения координат характерной точки	Средняя квадратическая погрешность положения характерной точки (Мт), м	Описание обозначения точки на местности (при наличии)
	X	Y			
1	2	3	4	5	6
-	-	-	-	-	-

Раздел 3

Сведения о местоположении измененных (уточненных) границ объекта

1. Система координат -

2. Сведения о характерных точках границ объекта

Обозначение характерных точек границ	Существующие координаты, м		Измененные (уточненные) координаты, м		Метод определения координат характерной точки	Средняя квадратическая погрешность положения характерной точки (Mf), м	Описание обозначения точки на местности (при наличии)
	X	Y	X	Y			
1	2	3	4	5	6	7	8
-	-	-	-	-	-	-	

3. Сведения о характерных точках части (частей) границы объекта

Обозначение характерных точек границ	Существующие координаты, м		Измененные (уточненные) координаты, м		Метод определения координат характерной точки	Средняя квадратическая погрешность положения характерной точки (Mf), м	Описание обозначения точки на местности (при наличии)
	X	Y	X	Y			
1	2	3	4	5	6	7	8
-	-	-	-	-	-	-	

Раздел 4

План границ объекта



Масштаб 1:3 000

Условные обозначения:

- - граница объекта, местоположение которого описано
- - границы муниципальных образований
- - границы зон с особыми условиями использования территорий
- - границы земельных участков по сведениям ЕГРН
- - поворотная точка границ объекта

Подпись _____ Дата « ____ » _____ 20__ г.

Место для оттиска печати лица, составившего описание местоположения границ объекта

ОПИСАНИЕ МЕСТОПОЛОЖЕНИЯ ГРАНИЦ

п. станции Сазоново

(наименование объекта, местоположение границ которого описано (далее - объект))

Раздел 1

Сведения об объекте

№ п/п	Характеристики объекта	Описание характеристик
1	2	3
1.	Местоположение объекта	Московская область, городской округ Шатура
2.	Площадь объекта +/- величина погрешности определения площади (Р +/- Дельта Р)	63529 кв. м ± 88 кв. м
3.	Иные характеристики объекта	

Раздел 2

Сведения о местоположении границ объекта

1. Система координат МСК-50, зона 2

2. Сведения о характерных точках границ объекта

Обозначение характерных точек границ	Координаты, м		Метод определения координат характерной точки	Средняя квадратическая погрешность положения характерной точки (Мг), м	Описание обозначения точки на местности (при наличии)
	X	Y			
1	2	3	4	5	6
Участок 1					
1	2324988.49	410296.58	Картометрический	0,1	-
2	2324994.65	410295.42	Картометрический	0,1	-
3	2325029.86	410288.79	Картометрический	0,1	-
4	2325045.36	410285.53	Картометрический	0,1	-
5	2325044.29	410307.32	Картометрический	0,1	-
6	2324988.40	410305.45	Картометрический	0,1	-
7	2324988.00	410356.01	Картометрический	0,1	-
8	2325211.35	410359.63	Картометрический	0,1	-
9	2325251.25	409870.89	Картометрический	0,1	-
10	2325233.59	409870.02	Картометрический	0,1	-
11	2325225.50	410014.31	Картометрический	0,1	-
12	2325196.94	410014.59	Картометрический	0,1	-
13	2325151.14	410015.05	Картометрический	0,1	-
14	2325148.93	410043.02	Картометрический	0,1	-
15	2325073.10	410045.96	Картометрический	0,1	-
16	2325056.50	410055.64	Картометрический	0,1	-
17	2325056.10	410063.74	Картометрический	0,1	-
18	2325046.38	410264.47	Картометрический	0,1	-
19	2325038.11	410265.54	Картометрический	0,1	-
20	2325020.23	410268.84	Картометрический	0,1	-
21	2325020.39	410274.92	Картометрический	0,1	-
22	2325008.07	410275.25	Картометрический	0,1	-
23	2325004.72	410277.07	Картометрический	0,1	-
24	2324995.88	410276.82	Картометрический	0,1	-
25	2324995.05	410277.07	Картометрический	0,1	-
26	2324988.97	410276.94	Картометрический	0,1	-

Раздел 2

Сведения о местоположении границ объекта

Обозначение характерных точек границ	Координаты, м		Метод определения координат характерной точки	Средняя квадратическая погрешность положения характерной точки (Mf), м	Описание обозначения точки на местности (при наличии)
	X	Y			
1	2	3	4	5	6
1	2324988.49	410296.58	Картометрический	0,1	-

3. Сведения о характерных точках части (частей) границы объекта

Обозначение характерных точек границ	Координаты, м		Метод определения координат характерной точки	Средняя квадратическая погрешность положения характерной точки (Mf), м	Описание обозначения точки на местности (при наличии)
	X	Y			
1	2	3	4	5	6
-	-	-	-	-	-

Раздел 3

Сведения о местоположении измененных (уточненных) границ объекта

1. Система координат -

2. Сведения о характерных точках границ объекта

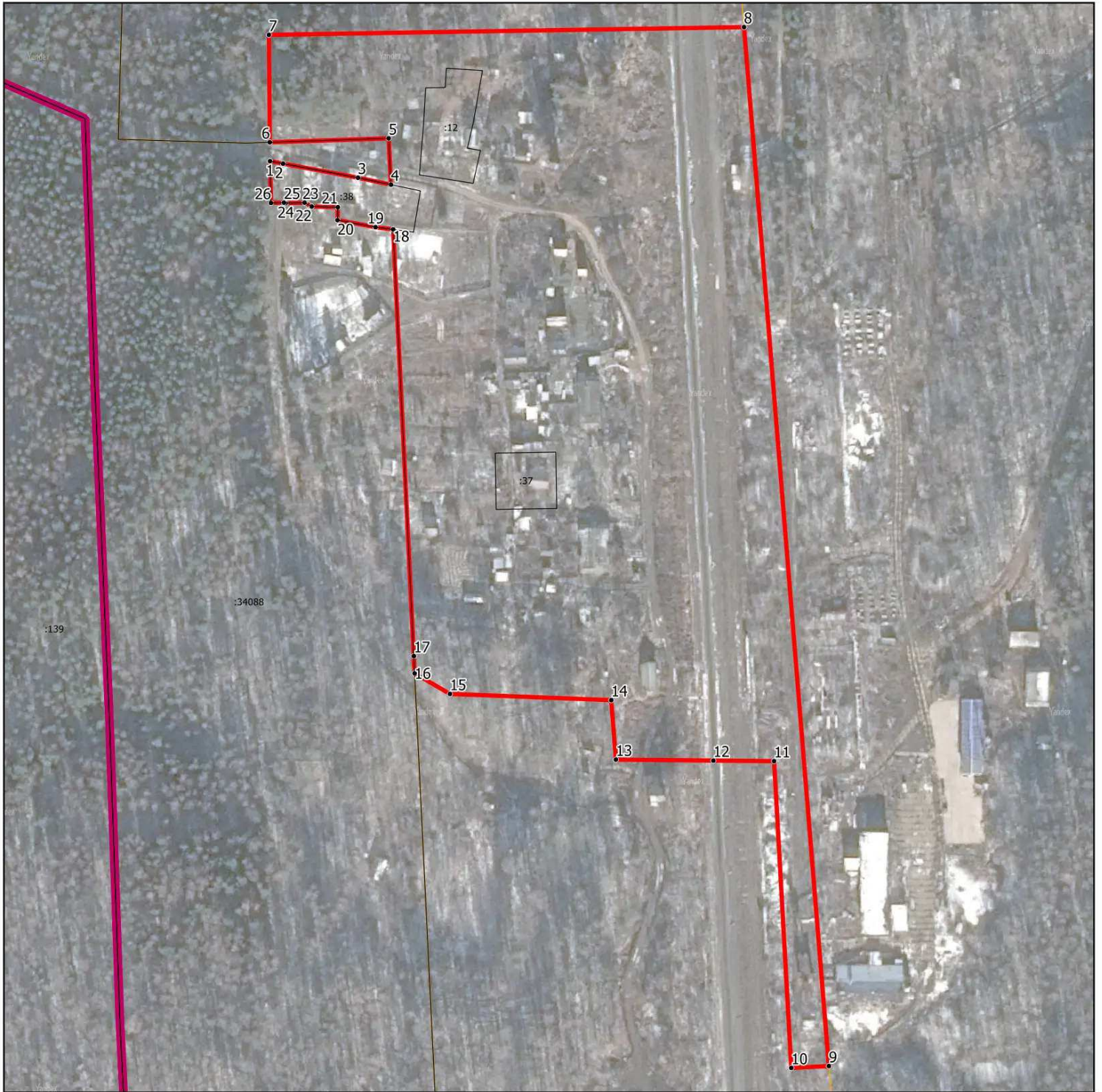
Обозначение характерных точек границ	Существующие координаты, м		Измененные (уточненные) координаты, м		Метод определения координат характерной точки	Средняя квадратическая погрешность положения характерной точки (Mf), м	Описание обозначения точки на местности (при наличии)
	X	Y	X	Y			
1	2	3	4	5	6	7	8
-	-	-	-	-	-	-	

3. Сведения о характерных точках части (частей) границы объекта

Обозначение характерных точек границ	Существующие координаты, м		Измененные (уточненные) координаты, м		Метод определения координат характерной точки	Средняя квадратическая погрешность положения характерной точки (Mf), м	Описание обозначения точки на местности (при наличии)
	X	Y	X	Y			
1	2	3	4	5	6	7	8
-	-	-	-	-	-	-	

Раздел 4

План границ объекта



Масштаб 1:2 500

Условные обозначения:

- - граница объекта, местоположение которого описано
- - границы муниципальных образований
- - границы зон с особыми условиями использования территорий
- - границы земельных участков по сведениям ЕГРН
- - поворотная точка границ объекта

Подпись _____ Дата « ____ » _____ 20__ г.

Место для оттиска печати лица, составившего описание местоположения границ объекта

ОПИСАНИЕ МЕСТОПОЛОЖЕНИЯ ГРАНИЦ

п. Струя

(наименование объекта, местоположение границ которого описано (далее - объект))

Раздел 1

Сведения об объекте

№ п/п	Характеристики объекта	Описание характеристик
1	2	3
1.	Местоположение объекта	Московская область, городской округ Шатура
2.	Площадь объекта +/- величина погрешности определения площади (Р +/- Дельта Р)	131880 кв. м ± 127 кв. м
3.	Иные характеристики объекта	

Раздел 2

Сведения о местоположении границ объекта

1. Система координат МСК-50, зона 2

2. Сведения о характерных точках границ объекта

Обозначение характерных точек границ	Координаты, м		Метод определения координат характерной точки	Средняя квадратическая погрешность положения характерной точки (Мг), м	Описание обозначения точки на местности (при наличии)
	X	Y			
1	2	3	4	5	6
Участок 1					
1	2352293.54	444243.36	Картометрический	0,1	-
2	2352299.49	444194.60	Картометрический	0,1	-
3	2352306.35	444138.40	Картометрический	0,1	-
4	2352494.72	444119.63	Картометрический	0,1	-
5	2352501.45	444185.59	Картометрический	0,1	-
6	2352547.28	444180.98	Картометрический	0,1	-
7	2352548.13	444164.90	Картометрический	0,1	-
8	2352599.24	444163.63	Картометрический	0,1	-
9	2352600.58	444175.62	Картометрический	0,1	-
10	2352604.31	444175.24	Картометрический	0,1	-
11	2352597.56	444109.12	Картометрический	0,1	-
12	2352789.96	444089.48	Картометрический	0,1	-
13	2352853.58	444084.04	Картометрический	0,1	-
14	2352865.32	444140.48	Картометрический	0,1	-
15	2352887.51	444214.95	Картометрический	0,1	-
16	2353044.69	444243.83	Картометрический	0,1	-
17	2353049.02	444317.71	Картометрический	0,1	-
18	2353065.48	444327.78	Картометрический	0,1	-
19	2353065.33	444377.46	Картометрический	0,1	-
20	2353052.24	444376.53	Картометрический	0,1	-
21	2353052.56	444378.53	Картометрический	0,1	-
22	2353052.27	444378.51	Картометрический	0,1	-
23	2353053.75	444397.59	Картометрический	0,1	-
24	2353053.95	444400.60	Картометрический	0,1	-
25	2352739.64	444336.79	Картометрический	0,1	-
26	2352721.01	444330.26	Картометрический	0,1	-

Раздел 2

Сведения о местоположении границ объекта

Обозначение характерных точек границ	Координаты, м		Метод определения координат характерной точки	Средняя квадратическая погрешность положения характерной точки (Mf), м	Описание обозначения точки на местности (при наличии)
	X	Y			
1	2	3	4	5	6
27	2352719.63	444329.98	Картометрический	0,1	-
28	2352719.88	444329.87	Картометрический	0,1	-
1	2352293.54	444243.36	Картометрический	0,1	-

3. Сведения о характерных точках части (частей) границы объекта

Обозначение характерных точек границ	Координаты, м		Метод определения координат характерной точки	Средняя квадратическая погрешность положения характерной точки (Mf), м	Описание обозначения точки на местности (при наличии)
	X	Y			
1	2	3	4	5	6
-	-	-	-	-	-

Раздел 3

Сведения о местоположении измененных (уточненных) границ объекта

1. Система координат -

2. Сведения о характерных точках границ объекта

Обозначение характерных точек границ	Существующие координаты, м		Измененные (уточненные) координаты, м		Метод определения координат характерной точки	Средняя квадратическая погрешность положения характерной точки (Mf), м	Описание обозначения точки на местности (при наличии)
	X	Y	X	Y			
1	2	3	4	5	6	7	8
-	-	-	-	-	-	-	

3. Сведения о характерных точках части (частей) границы объекта

Обозначение характерных точек границ	Существующие координаты, м		Измененные (уточненные) координаты, м		Метод определения координат характерной точки	Средняя квадратическая погрешность положения характерной точки (Mf), м	Описание обозначения точки на местности (при наличии)
	X	Y	X	Y			
1	2	3	4	5	6	7	8
-	-	-	-	-	-	-	

Раздел 4
План границ объекта



Масштаб 1:4 000

Условные обозначения:

- - граница объекта, местоположение которого описано
- - границы муниципальных образований
- - границы зон с особыми условиями использования территорий
- - границы земельных участков по сведениям ЕГРН
- - поворотная точка границ объекта

Подпись _____ Дата « ____ » _____ 20__ г.

Место для оттиска печати лица, составившего описание местоположения границ объекта

ОПИСАНИЕ МЕСТОПОЛОЖЕНИЯ ГРАНИЦ

п. Тархановка

(наименование объекта, местоположение границ которого описано (далее - объект))

Раздел 1

Сведения об объекте

№ п/п	Характеристики объекта	Описание характеристик
1	2	3
1.	Местоположение объекта	Московская область, городской округ Шатура
2.	Площадь объекта +/- величина погрешности определения площади (Р +/- Дельта Р)	596351 кв. м ± 270 кв. м
3.	Иные характеристики объекта	

Раздел 2

Сведения о местоположении границ объекта

1. Система координат МСК-50, зона 2

2. Сведения о характерных точках границ объекта

Обозначение характерных точек границ	Координаты, м		Метод определения координат характерной точки	Средняя квадратическая погрешность положения характерной точки (Мг), м	Описание обозначения точки на местности (при наличии)
	X	Y			
1	2	3	4	5	6
Участок 1					
1	2313453.67	451413.80	Картометрический	0,1	-
2	2313443.82	451393.54	Картометрический	0,1	-
3	2313393.41	451353.32	Картометрический	0,1	-
4	2313377.81	451343.18	Картометрический	0,1	-
5	2313318.16	451337.72	Картометрический	0,1	-
6	2313277.23	451328.76	Картометрический	0,1	-
7	2313255.79	451316.67	Картометрический	0,1	-
8	2313229.28	451307.70	Картометрический	0,1	-
9	2313171.97	451305.36	Картометрический	0,1	-
10	2313143.59	451304.40	Картометрический	0,1	-
11	2313134.15	451291.33	Картометрический	0,1	-
12	2313124.06	451254.48	Картометрический	0,1	-
13	2313112.54	451214.65	Картометрический	0,1	-
14	2313110.11	451197.61	Картометрический	0,1	-
15	2313085.74	451206.34	Картометрический	0,1	-
16	2313085.74	451206.37	Картометрический	0,1	-
17	2313085.71	451206.33	Картометрический	0,1	-
18	2313051.12	451224.23	Картометрический	0,1	-
19	2313039.21	451200.69	Картометрический	0,1	-
20	2313002.33	451215.64	Картометрический	0,1	-
21	2313012.79	451249.36	Картометрический	0,1	-
22	2312890.40	451297.22	Картометрический	0,1	-
23	2312889.27	451294.19	Картометрический	0,1	-
24	2312853.26	451297.27	Картометрический	0,1	-
25	2312854.32	451299.40	Картометрический	0,1	-
26	2312833.42	451308.73	Картометрический	0,1	-

Раздел 2

Сведения о местоположении границ объекта

Обозначение характерных точек границ	Координаты, м		Метод определения координат характерной точки	Средняя квадратическая погрешность положения характерной точки (Mf), м	Описание обозначения точки на местности (при наличии)
	X	Y			
1	2	3	4	5	6
27	2312826.89	451307.31	Картометрический	0,1	-
28	2312801.28	451337.13	Картометрический	0,1	-
29	2312789.87	451331.75	Картометрический	0,1	-
30	2312780.98	451319.37	Картометрический	0,1	-
31	2312716.20	451345.86	Картометрический	0,1	-
32	2312688.36	451357.25	Картометрический	0,1	-
33	2312659.50	451369.04	Картометрический	0,1	-
34	2312612.27	451396.16	Картометрический	0,1	-
35	2312619.99	451408.57	Картометрический	0,1	-
36	2312506.34	451455.44	Картометрический	0,1	-
37	2312472.16	451469.55	Картометрический	0,1	-
38	2312341.08	451524.26	Картометрический	0,1	-
39	2312303.47	451544.25	Картометрический	0,1	-
40	2312274.46	451558.13	Картометрический	0,1	-
41	2312243.21	451569.71	Картометрический	0,1	-
42	2312201.10	451585.22	Картометрический	0,1	-
43	2312205.03	451597.32	Картометрический	0,1	-
44	2312252.20	451616.39	Картометрический	0,1	-
45	2312316.31	451648.96	Картометрический	0,1	-
46	2312326.63	451645.66	Картометрический	0,1	-
47	2312326.80	451645.73	Картометрический	0,1	-
48	2312328.26	451645.25	Картометрический	0,1	-
49	2312351.17	451654.88	Картометрический	0,1	-
50	2312385.14	451668.80	Картометрический	0,1	-
51	2312399.03	451674.51	Картометрический	0,1	-
52	2312410.74	451679.29	Картометрический	0,1	-
53	2312531.75	451726.42	Картометрический	0,1	-
54	2312554.01	451733.15	Картометрический	0,1	-
55	2312633.50	451757.20	Картометрический	0,1	-
56	2312737.34	451788.61	Картометрический	0,1	-

Раздел 2

Сведения о местоположении границ объекта

Обозначение характерных точек границ	Координаты, м		Метод определения координат характерной точки	Средняя квадратическая погрешность положения характерной точки (Mf), м	Описание обозначения точки на местности (при наличии)
	X	Y			
1	2	3	4	5	6
57	2312738.36	451785.14	Картометрический	0,1	-
58	2312865.85	451813.39	Картометрический	0,1	-
59	2312884.45	451817.51	Картометрический	0,1	-
60	2312893.14	451819.44	Картометрический	0,1	-
61	2313219.90	451887.30	Картометрический	0,1	-
62	2313422.53	451931.77	Картометрический	0,1	-
63	2313422.53	451930.33	Картометрический	0,1	-
64	2313422.53	451901.45	Картометрический	0,1	-
65	2313447.53	451901.45	Картометрический	0,1	-
66	2313472.53	451901.45	Картометрический	0,1	-
67	2313497.53	451901.45	Картометрический	0,1	-
68	2313522.53	451901.45	Картометрический	0,1	-
69	2313532.92	451905.77	Картометрический	0,1	-
70	2313692.69	451905.63	Картометрический	0,1	-
71	2313694.55	451827.19	Картометрический	0,1	-
72	2313788.94	451825.93	Картометрический	0,1	-
73	2313654.88	451633.47	Картометрический	0,1	-
74	2313557.78	451668.05	Картометрический	0,1	-
75	2313554.14	451657.65	Картометрический	0,1	-
76	2313552.90	451644.14	Картометрический	0,1	-
77	2313543.35	451634.32	Картометрический	0,1	-
78	2313522.80	451620.84	Картометрический	0,1	-
79	2313506.95	451608.22	Картометрический	0,1	-
80	2313503.70	451602.64	Картометрический	0,1	-
81	2313499.92	451598.13	Картометрический	0,1	-
82	2313492.89	451594.35	Картометрический	0,1	-
83	2313486.94	451593.63	Картометрический	0,1	-
84	2313447.84	451574.17	Картометрический	0,1	-
85	2313440.27	451565.88	Картометрический	0,1	-
86	2313438.11	451557.23	Картометрический	0,1	-

Раздел 2

Сведения о местоположении границ объекта

Обозначение характерных точек границ	Координаты, м		Метод определения координат характерной точки	Средняя квадратическая погрешность положения характерной точки (Mf), м	Описание обозначения точки на местности (при наличии)
	X	Y			
1	2	3	4	5	6
87	2313438.29	451543.17	Картометрический	0,1	-
88	2313440.45	451526.23	Картометрический	0,1	-
89	2313430.72	451504.25	Картометрический	0,1	-
90	2313435.22	451496.68	Картометрический	0,1	-
91	2313438.73	451492.79	Картометрический	0,1	-
92	2313441.34	451481.43	Картометрический	0,1	-
93	2313437.03	451469.11	Картометрический	0,1	-
94	2313436.67	451448.56	Картометрический	0,1	-
95	2313439.73	451426.04	Картометрический	0,1	-
96	2313446.99	451414.33	Картометрический	0,1	-
1	2313453.67	451413.80	Картометрический	0,1	-
97	2313330.92	451344.77	Картометрический	0,1	-
98	2313311.08	451345.63	Картометрический	0,1	-
99	2313260.46	451328.69	Картометрический	0,1	-
100	2313253.81	451326.46	Картометрический	0,1	-
97	2313330.92	451344.77	Картометрический	0,1	-
101	2313191.21	451316.85	Картометрический	0,1	-
102	2313197.54	451343.15	Картометрический	0,1	-
103	2313145.28	451347.39	Картометрический	0,1	-
104	2313145.73	451352.81	Картометрический	0,1	-
105	2313144.02	451352.88	Картометрический	0,1	-
106	2313143.64	451347.71	Картометрический	0,1	-
107	2313160.11	451310.04	Картометрический	0,1	-
108	2313195.71	451312.67	Картометрический	0,1	-
109	2313219.40	451318.30	Картометрический	0,1	-
101	2313191.21	451316.85	Картометрический	0,1	-
110	2314015.74	451971.68	Картометрический	0,1	-
111	2313987.68	451938.64	Картометрический	0,1	-
112	2313916.13	451952.99	Картометрический	0,1	-
113	2313923.30	451988.24	Картометрический	0,1	-

Раздел 2

Сведения о местоположении границ объекта

Обозначение характерных точек границ	Координаты, м		Метод определения координат характерной точки	Средняя квадратическая погрешность положения характерной точки (Mf), м	Описание обозначения точки на местности (при наличии)
	X	Y			
1	2	3	4	5	6
110	2314015.74	451971.68	Картометрический	0,1	-

3. Сведения о характерных точках части (частей) границы объекта

Обозначение характерных точек границ	Координаты, м		Метод определения координат характерной точки	Средняя квадратическая погрешность положения характерной точки (Mf), м	Описание обозначения точки на местности (при наличии)
	X	Y			
1	2	3	4	5	6
-	-	-	-	-	-

Раздел 3

Сведения о местоположении измененных (уточненных) границ объекта

1. Система координат -

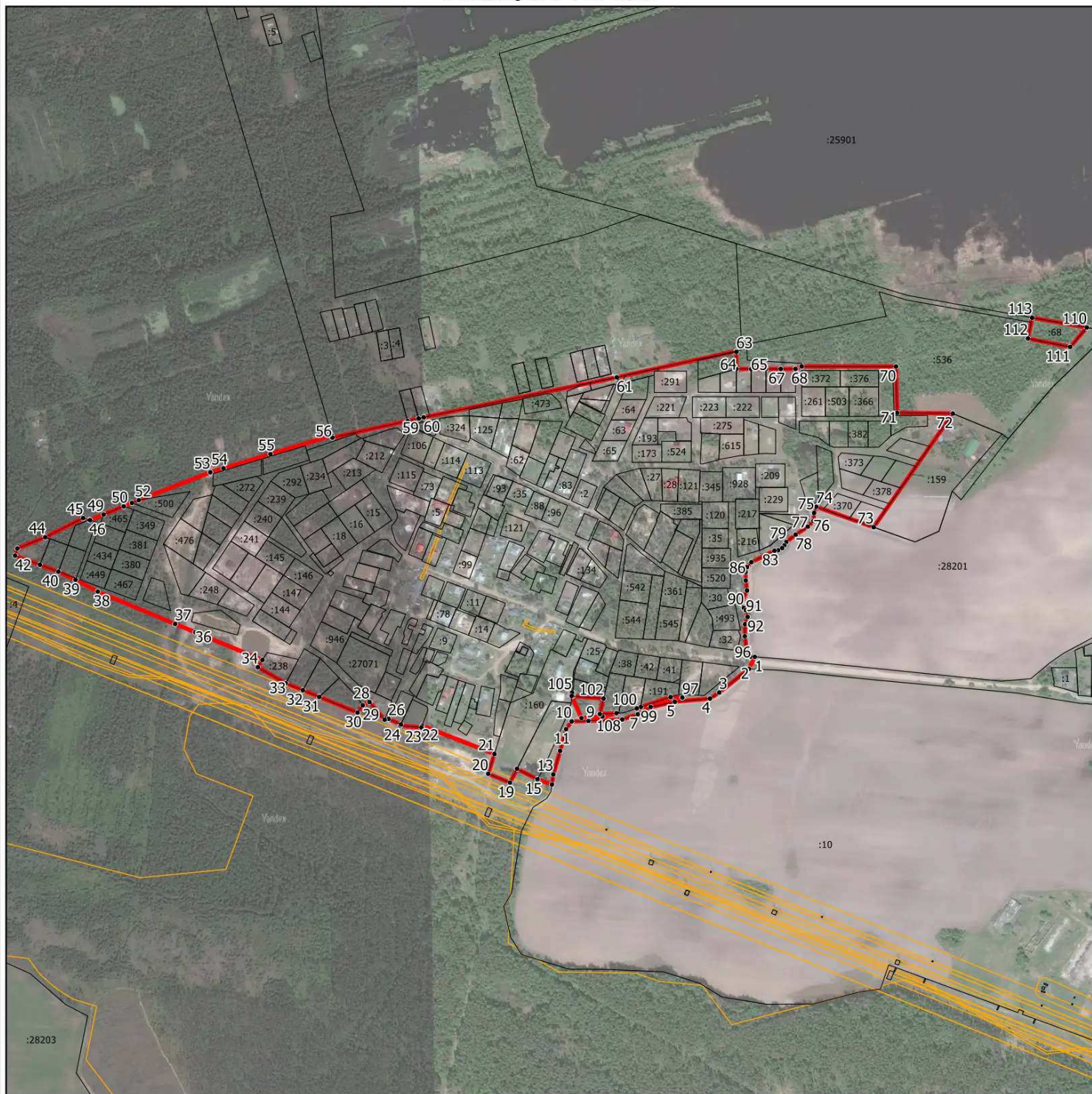
2. Сведения о характерных точках границ объекта

Обозначение характерных точек границ	Существующие координаты, м		Измененные (уточненные) координаты, м		Метод определения координат характерной точки	Средняя квадратическая погрешность положения характерной точки (Mf), м	Описание обозначения точки на местности (при наличии)
	X	Y	X	Y			
1	2	3	4	5	6	7	8
-	-	-	-	-	-	-	

3. Сведения о характерных точках части (частей) границы объекта

Обозначение характерных точек границ	Существующие координаты, м		Измененные (уточненные) координаты, м		Метод определения координат характерной точки	Средняя квадратическая погрешность положения характерной точки (Mf), м	Описание обозначения точки на местности (при наличии)
	X	Y	X	Y			
1	2	3	4	5	6	7	8
-	-	-	-	-	-	-	

Раздел 4
План границ объекта



Масштаб 1:9 000

Условные обозначения:

- - граница объекта, местоположение которого описано
- - границы муниципальных образований
- - границы зон с особыми условиями использования территорий
- - границы земельных участков по сведениям ЕГРН
- - поворотная точка границ объекта

Подпись _____ Дата « ____ » _____ 20__ г.

Место для оттиска печати лица, составившего описание местоположения границ объекта

ОПИСАНИЕ МЕСТОПОЛОЖЕНИЯ ГРАНИЦ

п. Туголесский Бор

(наименование объекта, местоположение границ которого описано (далее - объект))

Раздел 1

Сведения об объекте

№ п/п	Характеристики объекта	Описание характеристик
1	2	3
1.	Местоположение объекта	Московская область, городской округ Шатура
2.	Площадь объекта +/- величина погрешности определения площади (P +/- Дельта P)	14491336 кв. м ± 1332 кв. м
3.	Иные характеристики объекта	

Раздел 2

Сведения о местоположении границ объекта

1. Система координат МСК-50, зона 2

2. Сведения о характерных точках границ объекта

Обозначение характерных точек границ	Координаты, м		Метод определения координат характерной точки	Средняя квадратическая погрешность положения характерной точки (Мт), м	Описание обозначения точки на местности (при наличии)
	X	Y			
1	2	3	4	5	6
Участок 1					
1	2340684.64	443931.99	Картометрический	0,1	-
2	2340667.94	443957.38	Картометрический	0,1	-
3	2340627.13	444132.52	Картометрический	0,1	-
4	2340571.82	444348.91	Картометрический	0,1	-
5	2340467.13	444759.09	Картометрический	0,1	-
6	2340312.98	445378.91	Картометрический	0,1	-
7	2340222.82	445729.38	Картометрический	0,1	-
8	2340265.79	445740.13	Картометрический	0,1	-
9	2340275.18	445702.86	Картометрический	0,1	-
10	2340281.79	445704.58	Картометрический	0,1	-
11	2340286.83	445685.22	Картометрический	0,1	-
12	2340280.07	445683.46	Картометрический	0,1	-
13	2340448.95	445013.33	Картометрический	0,1	-
14	2340510.79	444787.35	Картометрический	0,1	-
15	2340517.93	444761.30	Картометрический	0,1	-
16	2340527.15	444727.60	Картометрический	0,1	-
17	2340537.45	444725.99	Картометрический	0,1	-
18	2340552.62	444730.32	Картометрический	0,1	-
19	2340556.10	444744.09	Картометрический	0,1	-
20	2340550.38	444756.38	Картометрический	0,1	-
21	2340477.96	445020.99	Картометрический	0,1	-
22	2340369.19	445447.14	Картометрический	0,1	-
23	2340308.81	445690.94	Картометрический	0,1	-
24	2340301.35	445689.00	Картометрический	0,1	-
25	2340296.31	445708.36	Картометрический	0,1	-
26	2340304.00	445710.36	Картометрический	0,1	-

Раздел 2

Сведения о местоположении границ объекта

Обозначение характерных точек границ	Координаты, м		Метод определения координат характерной точки	Средняя квадратическая погрешность положения характерной точки (Mf), м	Описание обозначения точки на местности (при наличии)
	X	Y			
1	2	3	4	5	6
27	2340291.31	445761.60	Картометрический	0,1	-
28	2340279.87	445810.71	Картометрический	0,1	-
29	2339996.17	446952.46	Картометрический	0,1	-
30	2339988.93	446950.64	Картометрический	0,1	-
31	2339984.08	446970.05	Картометрический	0,1	-
32	2339991.35	446971.87	Картометрический	0,1	-
33	2340001.67	446974.45	Картометрический	0,1	-
34	2340034.16	447042.33	Картометрический	0,1	-
35	2340001.84	447058.21	Картометрический	0,1	-
36	2339962.88	446981.14	Картометрический	0,1	-
37	2339966.75	446965.70	Картометрический	0,1	-
38	2339969.52	446966.40	Картометрический	0,1	-
39	2339974.38	446947.00	Картометрический	0,1	-
40	2339971.60	446946.31	Картометрический	0,1	-
41	2339973.27	446939.65	Картометрический	0,1	-
42	2339968.78	446938.25	Картометрический	0,1	-
43	2339985.95	446868.97	Картометрический	0,1	-
44	2339823.47	446835.25	Картометрический	0,1	-
45	2339624.80	446794.24	Картометрический	0,1	-
46	2339594.51	446786.68	Картометрический	0,1	-
47	2339533.24	446768.64	Картометрический	0,1	-
48	2339422.47	446743.86	Картометрический	0,1	-
49	2339289.63	446715.91	Картометрический	0,1	-
50	2339134.14	446680.80	Картометрический	0,1	-
51	2339080.55	446670.63	Картометрический	0,1	-
52	2339079.87	446674.28	Картометрический	0,1	-
53	2339077.88	446683.49	Картометрический	0,1	-
54	2339077.29	446697.05	Картометрический	0,1	-
55	2339045.86	446832.97	Картометрический	0,1	-
56	2338983.02	447065.40	Картометрический	0,1	-

Раздел 2

Сведения о местоположении границ объекта

Обозначение характерных точек границ	Координаты, м		Метод определения координат характерной точки	Средняя квадратическая погрешность положения характерной точки (Mf), м	Описание обозначения точки на местности (при наличии)
	X	Y			
1	2	3	4	5	6
57	2338940.14	447224.16	Картометрический	0,1	-
58	2338917.74	447231.52	Картометрический	0,1	-
59	2338868.64	447215.30	Картометрический	0,1	-
60	2338794.58	447190.47	Картометрический	0,1	-
61	2338633.98	447150.70	Картометрический	0,1	-
62	2338625.03	447148.90	Картометрический	0,1	-
63	2338526.59	447124.96	Картометрический	0,1	-
64	2338245.76	447051.04	Картометрический	0,1	-
65	2338012.70	446991.17	Картометрический	0,1	-
66	2337846.15	446946.23	Картометрический	0,1	-
67	2337746.97	446925.28	Картометрический	0,1	-
68	2337734.44	446969.48	Картометрический	0,1	-
69	2337733.41	446969.18	Картометрический	0,1	-
70	2337729.73	446981.78	Картометрический	0,1	-
71	2337719.34	446981.72	Картометрический	0,1	-
72	2337717.14	446981.08	Картометрический	0,1	-
73	2337655.41	447227.52	Картометрический	0,1	-
74	2337572.12	447559.96	Картометрический	0,1	-
75	2337528.44	447737.79	Картометрический	0,1	-
76	2337523.67	447757.23	Картометрический	0,1	-
77	2337520.09	447771.80	Картометрический	0,1	-
78	2337511.15	447806.39	Картометрический	0,1	-
79	2337501.87	447842.29	Картометрический	0,1	-
80	2337497.55	447859.00	Картометрический	0,1	-
81	2337487.69	447897.16	Картометрический	0,1	-
82	2337477.67	447935.93	Картометрический	0,1	-
83	2337472.78	447954.85	Картометрический	0,1	-
84	2337462.92	447993.00	Картометрический	0,1	-
85	2337452.89	448031.81	Картометрический	0,1	-
86	2337438.52	448087.42	Картометрический	0,1	-

Раздел 2

Сведения о местоположении границ объекта

Обозначение характерных точек границ	Координаты, м		Метод определения координат характерной точки	Средняя квадратическая погрешность положения характерной точки (Mf), м	Описание обозначения точки на местности (при наличии)
	X	Y			
1	2	3	4	5	6
87	2337431.30	448116.82	Картометрический	0,1	-
88	2337430.75	448118.91	Картометрический	0,1	-
89	2337424.92	448143.35	Картометрический	0,1	-
90	2337397.58	448136.51	Картометрический	0,1	-
91	2337316.66	448114.32	Картометрический	0,1	-
92	2337318.71	448104.59	Картометрический	0,1	-
93	2337322.69	448085.66	Картометрический	0,1	-
94	2337292.94	448079.30	Картометрический	0,1	-
95	2337257.99	448071.83	Картометрический	0,1	-
96	2337215.41	448062.73	Картометрический	0,1	-
97	2337178.74	448054.89	Картометрический	0,1	-
98	2337142.00	448047.04	Картометрический	0,1	-
99	2337118.05	448041.92	Картометрический	0,1	-
100	2337089.32	448035.78	Картометрический	0,1	-
101	2337061.53	448029.84	Картометрический	0,1	-
102	2337033.88	448023.93	Картометрический	0,1	-
103	2337006.23	448018.02	Картометрический	0,1	-
104	2336978.67	448012.13	Картометрический	0,1	-
105	2336951.21	448006.26	Картометрический	0,1	-
106	2336923.84	448000.41	Картометрический	0,1	-
107	2336922.24	448000.07	Картометрический	0,1	-
108	2336896.59	447994.30	Картометрический	0,1	-
109	2336869.24	447988.15	Картометрический	0,1	-
110	2336841.77	447981.97	Картометрический	0,1	-
111	2336814.16	447975.76	Картометрический	0,1	-
112	2336776.40	447967.27	Картометрический	0,1	-
113	2336743.95	447959.97	Картометрический	0,1	-
114	2336749.40	447937.61	Картометрический	0,1	-
115	2336734.83	447933.93	Картометрический	0,1	-
116	2336717.82	447929.64	Картометрический	0,1	-

Раздел 2

Сведения о местоположении границ объекта

Обозначение характерных точек границ	Координаты, м		Метод определения координат характерной точки	Средняя квадратическая погрешность положения характерной точки (Mf), м	Описание обозначения точки на местности (при наличии)
	X	Y			
1	2	3	4	5	6
117	2336749.19	447831.94	Картометрический	0,1	-
118	2336757.57	447800.77	Картометрический	0,1	-
119	2336537.53	447745.19	Картометрический	0,1	-
120	2336502.04	447891.49	Картометрический	0,1	-
121	2336484.47	447907.05	Картометрический	0,1	-
122	2336430.64	447895.35	Картометрический	0,1	-
123	2336402.19	447888.07	Картометрический	0,1	-
124	2336382.79	447883.21	Картометрический	0,1	-
125	2336373.45	447880.93	Картометрический	0,1	-
126	2336374.55	447876.40	Картометрический	0,1	-
127	2336321.32	447857.94	Картометрический	0,1	-
128	2336335.33	447817.21	Картометрический	0,1	-
129	2336346.50	447772.36	Картометрический	0,1	-
130	2336362.85	447706.70	Картометрический	0,1	-
131	2336190.27	447661.91	Картометрический	0,1	-
132	2336248.02	447437.19	Картометрический	0,1	-
133	2336240.28	447428.55	Картометрический	0,1	-
134	2336238.44	447416.36	Картометрический	0,1	-
135	2336269.55	447289.04	Картометрический	0,1	-
136	2336273.42	447290.05	Картометрический	0,1	-
137	2336293.41	447210.38	Картометрический	0,1	-
138	2336285.02	447208.33	Картометрический	0,1	-
139	2336238.44	447196.58	Картометрический	0,1	-
140	2336191.85	447184.84	Картометрический	0,1	-
141	2336177.79	447181.31	Картометрический	0,1	-
142	2336131.25	447169.57	Картометрический	0,1	-
143	2336084.70	447157.84	Картометрический	0,1	-
144	2336070.16	447154.17	Картометрический	0,1	-
145	2336023.61	447142.43	Картометрический	0,1	-
146	2335977.07	447130.70	Картометрический	0,1	-

Раздел 2

Сведения о местоположении границ объекта

Обозначение характерных точек границ	Координаты, м		Метод определения координат характерной точки	Средняя квадратическая погрешность положения характерной точки (Mf), м	Описание обозначения точки на местности (при наличии)
	X	Y			
1	2	3	4	5	6
147	2335853.60	447100.43	Картометрический	0,1	-
148	2335862.66	447077.23	Картометрический	0,1	-
149	2335870.22	447050.25	Картометрический	0,1	-
150	2335877.79	447023.28	Картометрический	0,1	-
151	2335885.35	446996.33	Картометрический	0,1	-
152	2335892.91	446969.36	Картометрический	0,1	-
153	2335900.48	446942.38	Картометрический	0,1	-
154	2335908.05	446915.43	Картометрический	0,1	-
155	2335915.61	446888.46	Картометрический	0,1	-
156	2335923.20	446861.48	Картометрический	0,1	-
157	2335929.21	446847.55	Картометрический	0,1	-
158	2335936.86	446820.58	Картометрический	0,1	-
159	2335944.47	446793.60	Картометрический	0,1	-
160	2335990.87	446805.57	Картометрический	0,1	-
161	2336003.92	446795.57	Картометрический	0,1	-
162	2335983.79	446790.49	Картометрический	0,1	-
163	2335925.61	446775.82	Картометрический	0,1	-
164	2335931.60	446751.55	Картометрический	0,1	-
165	2335937.59	446727.28	Картометрический	0,1	-
166	2335995.77	446741.95	Картометрический	0,1	-
167	2336053.95	446756.61	Картометрический	0,1	-
168	2336053.77	446757.30	Картометрический	0,1	-
169	2336072.84	446742.68	Картометрический	0,1	-
170	2336078.83	446718.41	Картометрический	0,1	-
171	2336084.82	446694.14	Картометрический	0,1	-
172	2336090.81	446669.87	Картометрический	0,1	-
173	2336096.80	446645.59	Картометрический	0,1	-
174	2336102.79	446621.32	Картометрический	0,1	-
175	2336108.78	446597.05	Картометрический	0,1	-
176	2336113.52	446583.77	Картометрический	0,1	-

Раздел 2

Сведения о местоположении границ объекта

Обозначение характерных точек границ	Координаты, м		Метод определения координат характерной точки	Средняя квадратическая погрешность положения характерной точки (Mf), м	Описание обозначения точки на местности (при наличии)
	X	Y			
1	2	3	4	5	6
177	2336433.17	446658.70	Картометрический	0,1	-
178	2336435.02	446656.47	Картометрический	0,1	-
179	2336438.93	446651.04	Картометрический	0,1	-
180	2336440.74	446646.06	Картометрический	0,1	-
181	2336439.93	446645.79	Картометрический	0,1	-
182	2336424.05	446641.28	Картометрический	0,1	-
183	2336381.85	446629.52	Картометрический	0,1	-
184	2336336.86	446619.48	Картометрический	0,1	-
185	2336239.25	446593.54	Картометрический	0,1	-
186	2336175.61	446578.97	Картометрический	0,1	-
187	2336142.86	446571.53	Картометрический	0,1	-
188	2336026.46	446539.74	Картометрический	0,1	-
189	2335982.37	446528.98	Картометрический	0,1	-
190	2335898.75	446508.97	Картометрический	0,1	-
191	2335893.04	446532.08	Картометрический	0,1	-
192	2335873.56	446527.53	Картометрический	0,1	-
193	2335958.57	446182.97	Картометрический	0,1	-
194	2335970.90	446186.73	Картометрический	0,1	-
195	2335977.31	446165.78	Картометрический	0,1	-
196	2335963.83	446161.65	Картометрический	0,1	-
197	2336019.08	445937.72	Картометрический	0,1	-
198	2336026.29	445908.47	Картометрический	0,1	-
199	2336028.88	445897.89	Картометрический	0,1	-
200	2336031.28	445898.49	Картометрический	0,1	-
201	2336079.92	445704.54	Картометрический	0,1	-
202	2336076.77	445703.75	Картометрический	0,1	-
203	2336063.80	445700.50	Картометрический	0,1	-
204	2335938.32	445669.04	Картометрический	0,1	-
205	2335840.19	445645.87	Картометрический	0,1	-
206	2335742.20	445621.44	Картометрический	0,1	-

Раздел 2

Сведения о местоположении границ объекта

Обозначение характерных точек границ	Координаты, м		Метод определения координат характерной точки	Средняя квадратическая погрешность положения характерной точки (Mf), м	Описание обозначения точки на местности (при наличии)
	X	Y			
1	2	3	4	5	6
207	2335742.04	445621.40	Картометрический	0,1	-
208	2335732.31	445619.02	Картометрический	0,1	-
209	2335676.99	445810.57	Картометрический	0,1	-
210	2335062.73	445658.79	Картометрический	0,1	-
211	2335134.18	445354.08	Картометрический	0,1	-
212	2335132.54	445353.67	Картометрический	0,1	-
213	2335201.02	445077.00	Картометрический	0,1	-
214	2335201.40	445077.08	Картометрический	0,1	-
215	2335460.57	445141.32	Картометрический	0,1	-
216	2335577.96	444662.71	Картометрический	0,1	-
217	2335314.95	444597.32	Картометрический	0,1	-
218	2335291.15	444591.49	Картометрический	0,1	-
219	2335049.36	444532.69	Картометрический	0,1	-
220	2334890.66	444493.23	Картометрический	0,1	-
221	2334867.59	444494.08	Картометрический	0,1	-
222	2334835.72	444501.49	Картометрический	0,1	-
223	2334798.82	444517.25	Картометрический	0,1	-
224	2334796.39	444526.95	Картометрический	0,1	-
225	2334740.28	444751.08	Картометрический	0,1	-
226	2334643.92	445135.92	Картометрический	0,1	-
227	2334621.16	445226.79	Картометрический	0,1	-
228	2334615.33	445225.24	Картометрический	0,1	-
229	2334600.84	445221.39	Картометрический	0,1	-
230	2334519.53	445542.16	Картометрический	0,1	-
231	2334507.78	445539.11	Картометрический	0,1	-
232	2334588.99	445218.77	Картометрический	0,1	-
233	2334650.08	444976.30	Картометрический	0,1	-
234	2334743.62	444600.15	Картометрический	0,1	-
235	2334781.56	444447.72	Картометрический	0,1	-
236	2334889.43	444016.86	Картометрический	0,1	-

Раздел 2

Сведения о местоположении границ объекта

Обозначение характерных точек границ	Координаты, м		Метод определения координат характерной точки	Средняя квадратическая погрешность положения характерной точки (Mf), м	Описание обозначения точки на местности (при наличии)
	X	Y			
1	2	3	4	5	6
237	2334864.46	444005.69	Картометрический	0,1	-
238	2334822.85	443995.45	Картометрический	0,1	-
239	2334523.23	445209.02	Картометрический	0,1	-
240	2334497.98	445202.79	Картометрический	0,1	-
241	2334797.60	443989.23	Картометрический	0,1	-
242	2334179.71	443837.09	Картометрический	0,1	-
243	2334185.51	443813.27	Картометрический	0,1	-
244	2334209.31	443819.14	Картометрический	0,1	-
245	2334820.16	443969.54	Картометрический	0,1	-
246	2334965.36	443379.49	Картометрический	0,1	-
247	2335047.25	443048.04	Картометрический	0,1	-
248	2335054.36	443058.23	Картометрический	0,1	-
249	2335065.34	443063.01	Картометрический	0,1	-
250	2335118.36	443073.56	Картометрический	0,1	-
251	2335121.69	443074.22	Картометрический	0,1	-
252	2335128.47	443044.90	Картометрический	0,1	-
253	2335156.55	443067.67	Картометрический	0,1	-
254	2335170.90	443080.84	Картометрический	0,1	-
255	2335178.61	443088.35	Картометрический	0,1	-
256	2335188.41	443102.32	Картометрический	0,1	-
257	2335194.31	443119.40	Картометрический	0,1	-
258	2335559.46	443213.26	Картометрический	0,1	-
259	2335557.39	443235.85	Картометрический	0,1	-
260	2335600.40	443262.88	Картометрический	0,1	-
261	2335613.23	443231.21	Картометрический	0,1	-
262	2335623.64	443174.27	Картометрический	0,1	-
263	2335629.00	443175.46	Картометрический	0,1	-
264	2335644.73	443178.47	Картометрический	0,1	-
265	2335648.27	443178.76	Картометрический	0,1	-
266	2335636.28	443238.18	Картометрический	0,1	-

Раздел 2

Сведения о местоположении границ объекта

Обозначение характерных точек границ	Координаты, м		Метод определения координат характерной точки	Средняя квадратическая погрешность положения характерной точки (Mf), м	Описание обозначения точки на местности (при наличии)
	X	Y			
1	2	3	4	5	6
267	2335631.08	443249.33	Картометрический	0,1	-
268	2335653.33	443259.03	Картометрический	0,1	-
269	2335643.03	443282.67	Картометрический	0,1	-
270	2335652.59	443285.26	Картометрический	0,1	-
271	2335737.70	443321.07	Картометрический	0,1	-
272	2335771.80	443328.26	Картометрический	0,1	-
273	2335804.24	443321.68	Картометрический	0,1	-
274	2335874.78	443333.01	Картометрический	0,1	-
275	2335904.95	443344.05	Картометрический	0,1	-
276	2336106.15	443390.74	Картометрический	0,1	-
277	2336621.51	443515.72	Картометрический	0,1	-
278	2336625.55	443501.27	Картометрический	0,1	-
279	2336699.34	443208.40	Картометрический	0,1	-
280	2336707.38	443178.95	Картометрический	0,1	-
281	2336712.23	443165.44	Картометрический	0,1	-
282	2336726.46	443138.58	Картометрический	0,1	-
283	2336748.08	443105.42	Картометрический	0,1	-
284	2336790.66	443044.99	Картометрический	0,1	-
285	2336855.98	442952.81	Картометрический	0,1	-
286	2336870.80	442963.22	Картометрический	0,1	-
287	2336872.35	442964.31	Картометрический	0,1	-
288	2336807.00	443056.53	Картометрический	0,1	-
289	2336764.63	443116.66	Картометрический	0,1	-
290	2336743.71	443148.75	Картометрический	0,1	-
291	2336730.57	443173.54	Картометрический	0,1	-
292	2336726.47	443184.97	Картометрический	0,1	-
293	2336718.69	443213.48	Картометрический	0,1	-
294	2336641.76	443518.77	Картометрический	0,1	-
295	2336661.79	443523.63	Картометрический	0,1	-
296	2336672.19	443523.63	Картометрический	0,1	-

Раздел 2

Сведения о местоположении границ объекта

Обозначение характерных точек границ	Координаты, м		Метод определения координат характерной точки	Средняя квадратическая погрешность положения характерной точки (Mf), м	Описание обозначения точки на местности (при наличии)
	X	Y			
1	2	3	4	5	6
297	2336675.32	443522.14	Картометрический	0,1	-
298	2336678.48	443513.06	Картометрический	0,1	-
299	2336711.48	443376.22	Картометрический	0,1	-
300	2336717.32	443377.62	Картометрический	0,1	-
301	2336722.01	443358.18	Картометрический	0,1	-
302	2336716.18	443356.77	Картометрический	0,1	-
303	2336745.43	443235.47	Картометрический	0,1	-
304	2336752.86	443217.55	Картометрический	0,1	-
305	2336767.45	443196.62	Картометрический	0,1	-
306	2336904.68	443004.51	Картометрический	0,1	-
307	2336893.01	442995.82	Картометрический	0,1	-
308	2337052.11	442773.70	Картометрический	0,1	-
309	2337074.22	442788.34	Картометрический	0,1	-
310	2336929.70	442990.10	Картометрический	0,1	-
311	2336941.74	442999.08	Картометрический	0,1	-
312	2336926.34	443020.65	Картометрический	0,1	-
313	2336789.51	443212.19	Картометрический	0,1	-
314	2336776.68	443230.60	Картометрический	0,1	-
315	2336771.19	443243.85	Картометрический	0,1	-
316	2336758.44	443296.71	Картометрический	0,1	-
317	2336898.53	443324.60	Картометрический	0,1	-
318	2336813.47	443850.81	Картометрический	0,1	-
319	2336842.37	443857.94	Картометрический	0,1	-
320	2337283.38	443966.68	Картометрический	0,1	-
321	2337596.24	444043.83	Картометрический	0,1	-
322	2338087.35	444165.27	Картометрический	0,1	-
323	2338504.00	444266.14	Картометрический	0,1	-
324	2338510.24	444267.67	Картометрический	0,1	-
325	2338521.26	444270.37	Картометрический	0,1	-
326	2338460.99	444516.82	Картометрический	0,1	-

Раздел 2

Сведения о местоположении границ объекта

Обозначение характерных точек границ	Координаты, м		Метод определения координат характерной точки	Средняя квадратическая погрешность положения характерной точки (Mf), м	Описание обозначения точки на местности (при наличии)
	X	Y			
1	2	3	4	5	6
327	2338915.68	444628.23	Картометрический	0,1	-
328	2338927.35	444631.35	Картометрический	0,1	-
329	2338951.18	444637.03	Картометрический	0,1	-
330	2338945.56	444661.59	Картометрический	0,1	-
331	2338933.54	444658.37	Картометрический	0,1	-
332	2338860.02	444959.42	Картометрический	0,1	-
333	2339127.87	445025.92	Картометрический	0,1	-
334	2339089.18	445172.39	Картометрический	0,1	-
335	2339285.51	445221.87	Картометрический	0,1	-
336	2339301.91	445156.34	Картометрический	0,1	-
337	2339396.97	444773.60	Картометрический	0,1	-
338	2339402.92	444749.30	Картометрический	0,1	-
339	2339456.36	444527.76	Картометрический	0,1	-
340	2339480.16	444533.61	Картометрический	0,1	-
341	2339423.82	444767.18	Картометрический	0,1	-
342	2339325.68	445162.29	Картометрический	0,1	-
343	2339248.34	445471.33	Картометрический	0,1	-
344	2339243.74	445470.17	Картометрический	0,1	-
345	2339240.32	445483.83	Картометрический	0,1	-
346	2339297.75	445498.55	Картометрический	0,1	-
347	2339495.04	445548.21	Картометрический	0,1	-
348	2339707.37	445600.52	Картометрический	0,1	-
349	2339706.65	445603.45	Картометрический	0,1	-
350	2339726.07	445608.23	Картометрический	0,1	-
351	2339911.59	444899.65	Картометрический	0,1	-
352	2339883.51	444892.45	Картометрический	0,1	-
353	2339943.83	444647.77	Картометрический	0,1	-
354	2339967.62	444653.62	Картометрический	0,1	-
355	2339913.11	444874.75	Картометрический	0,1	-
356	2339941.54	444882.04	Картометрический	0,1	-

Раздел 2

Сведения о местоположении границ объекта

Обозначение характерных точек границ	Координаты, м		Метод определения координат характерной точки	Средняя квадратическая погрешность положения характерной точки (Mf), м	Описание обозначения точки на местности (при наличии)
	X	Y			
1	2	3	4	5	6
357	2339750.53	445611.30	Картометрический	0,1	-
358	2340066.53	445690.25	Картометрический	0,1	-
359	2340193.72	445722.09	Картометрический	0,1	-
360	2340229.01	445585.27	Картометрический	0,1	-
361	2340283.93	445371.45	Картометрический	0,1	-
362	2340438.02	444751.82	Картометрический	0,1	-
363	2340489.55	444549.60	Картометрический	0,1	-
364	2340542.75	444341.48	Картометрический	0,1	-
365	2340597.98	444125.40	Картометрический	0,1	-
366	2340639.94	443945.35	Картометрический	0,1	-
367	2340653.65	443924.51	Картометрический	0,1	-
1	2340684.64	443931.99	Картометрический	0,1	-
368	2340245.34	445822.38	Картометрический	0,1	-
369	2340191.92	445806.51	Картометрический	0,1	-
370	2340193.14	445802.43	Картометрический	0,1	-
371	2340173.95	445796.73	Картометрический	0,1	-
372	2340172.75	445800.80	Картометрический	0,1	-
373	2340131.75	445788.61	Картометрический	0,1	-
374	2339987.70	445752.46	Картометрический	0,1	-
375	2339877.05	445724.24	Картометрический	0,1	-
376	2339769.96	445697.49	Картометрический	0,1	-
377	2339641.62	445665.17	Картометрический	0,1	-
378	2339429.49	445612.94	Картометрический	0,1	-
379	2339325.48	445588.70	Картометрический	0,1	-
380	2339122.59	446382.81	Картометрический	0,1	-
381	2338994.87	446351.37	Картометрический	0,1	-
382	2338922.49	446635.78	Картометрический	0,1	-
383	2339047.99	446665.17	Картометрический	0,1	-
384	2339050.85	446655.16	Картометрический	0,1	-
385	2339060.93	446642.05	Картометрический	0,1	-

Раздел 2

Сведения о местоположении границ объекта

Обозначение характерных точек границ	Координаты, м		Метод определения координат характерной точки	Средняя квадратическая погрешность положения характерной точки (Mf), м	Описание обозначения точки на местности (при наличии)
	X	Y			
1	2	3	4	5	6
386	2339072.36	446638.41	Картометрический	0,1	-
387	2339082.43	446638.41	Картометрический	0,1	-
388	2339140.69	446649.47	Картометрический	0,1	-
389	2339296.43	446684.63	Картометрический	0,1	-
390	2339429.20	446712.57	Картометрический	0,1	-
391	2339541.29	446737.64	Картометрический	0,1	-
392	2339602.96	446755.80	Картометрический	0,1	-
393	2339631.97	446763.05	Картометрический	0,1	-
394	2339826.06	446803.18	Картометрический	0,1	-
395	2339981.26	446835.27	Картометрический	0,1	-
396	2339981.11	446836.01	Картометрический	0,1	-
397	2339993.49	446838.57	Картометрический	0,1	-
368	2340245.34	445822.38	Картометрический	0,1	-
398	2336591.99	443532.83	Картометрический	0,1	-
399	2336127.50	443420.61	Картометрический	0,1	-
400	2336103.68	443414.86	Картометрический	0,1	-
401	2335898.07	443367.08	Картометрический	0,1	-
402	2335868.68	443356.35	Картометрический	0,1	-
403	2335804.71	443346.08	Картометрический	0,1	-
404	2335771.68	443352.76	Картометрический	0,1	-
405	2335730.42	443344.02	Картометрический	0,1	-
406	2335644.33	443307.81	Картометрический	0,1	-
407	2335630.67	443304.16	Картометрический	0,1	-
408	2335628.55	443313.94	Картометрический	0,1	-
409	2335456.67	444016.64	Картометрический	0,1	-
410	2335460.99	444017.68	Картометрический	0,1	-
411	2335927.77	444130.89	Картометрический	0,1	-
412	2336101.30	443424.57	Картометрический	0,1	-
413	2336125.16	443430.33	Картометрический	0,1	-
414	2335976.52	444035.29	Картометрический	0,1	-

Раздел 2

Сведения о местоположении границ объекта

Обозначение характерных точек границ	Координаты, м		Метод определения координат характерной точки	Средняя квадратическая погрешность положения характерной точки (Mf), м	Описание обозначения точки на местности (при наличии)
	X	Y			
1	2	3	4	5	6
415	2336441.44	444152.31	Картометрический	0,1	-
398	2336591.99	443532.83	Картометрический	0,1	-
416	2335605.18	443302.50	Картометрический	0,1	-
417	2335524.78	443251.97	Картометрический	0,1	-
418	2335526.18	443236.71	Картометрический	0,1	-
419	2335137.99	443137.00	Картометрический	0,1	-
420	2334923.44	444015.15	Картометрический	0,1	-
421	2334812.47	444459.58	Картометрический	0,1	-
422	2334834.56	444447.84	Картометрический	0,1	-
423	2334873.99	444440.08	Картометрический	0,1	-
424	2334910.92	444443.36	Картометрический	0,1	-
425	2335275.65	444533.82	Картометрический	0,1	-
426	2335283.20	444501.84	Картометрический	0,1	-
427	2335319.41	444352.16	Картометрический	0,1	-
428	2335358.78	444294.74	Картометрический	0,1	-
429	2335367.08	444275.58	Картометрический	0,1	-
430	2335604.36	443305.52	Картометрический	0,1	-
416	2335605.18	443302.50	Картометрический	0,1	-
431	2338145.47	445266.39	Картометрический	0,1	-
432	2337783.81	445180.90	Картометрический	0,1	-
433	2337654.70	445702.01	Картометрический	0,1	-
434	2337650.57	445719.31	Картометрический	0,1	-
435	2337624.02	445713.29	Картометрический	0,1	-
436	2337551.44	445694.95	Картометрический	0,1	-
437	2337551.81	445693.39	Картометрический	0,1	-
438	2337217.70	445612.96	Картометрический	0,1	-
439	2337084.68	446172.45	Картометрический	0,1	-
440	2337082.94	446179.77	Картометрический	0,1	-
441	2337417.01	446260.05	Картометрический	0,1	-
442	2337418.04	446255.72	Картометрический	0,1	-

Раздел 2

Сведения о местоположении границ объекта

Обозначение характерных точек границ	Координаты, м		Метод определения координат характерной точки	Средняя квадратическая погрешность положения характерной точки (Mf), м	Описание обозначения точки на местности (при наличии)
	X	Y			
1	2	3	4	5	6
443	2337548.68	445706.55	Картометрический	0,1	-
444	2337621.15	445724.95	Картометрический	0,1	-
445	2337701.48	445745.53	Картометрический	0,1	-
446	2338006.30	445823.75	Картометрический	0,1	-
447	2338015.85	445790.08	Картометрический	0,1	-
431	2338145.47	445266.39	Картометрический	0,1	-
448	2337066.38	445576.74	Картометрический	0,1	-
449	2336732.10	445496.98	Картометрический	0,1	-
450	2336689.95	445676.01	Картометрический	0,1	-
451	2336215.13	445564.30	Картометрический	0,1	-
452	2336125.55	445954.18	Картометрический	0,1	-
453	2336597.61	446063.16	Картометрический	0,1	-
454	2336931.73	446143.52	Картометрический	0,1	-
448	2337066.38	445576.74	Картометрический	0,1	-
455	2335117.07	443094.00	Картометрический	0,1	-
456	2335065.26	443083.63	Картометрический	0,1	-
457	2334984.45	443411.05	Картометрический	0,1	-
458	2334845.42	443975.77	Картометрический	0,1	-
459	2334872.44	443982.42	Картометрический	0,1	-
460	2334895.43	443992.70	Картометрический	0,1	-
461	2334914.26	443915.64	Картометрический	0,1	-
462	2335036.78	443424.09	Картометрический	0,1	-
463	2335042.92	443398.82	Картометрический	0,1	-
455	2335117.07	443094.00	Картометрический	0,1	-
464	2336576.37	443831.47	Картометрический	0,1	-
465	2336562.97	443827.83	Картометрический	0,1	-
466	2336363.41	444630.71	Картометрический	0,1	-
467	2336353.70	444665.23	Картометрический	0,1	-
468	2336348.16	444694.89	Картометрический	0,1	-
469	2336302.08	444882.42	Картометрический	0,1	-

Раздел 2

Сведения о местоположении границ объекта

Обозначение характерных точек границ	Координаты, м		Метод определения координат характерной точки	Средняя квадратическая погрешность положения характерной точки (Mf), м	Описание обозначения точки на местности (при наличии)
	X	Y			
1	2	3	4	5	6
470	2336320.14	444862.61	Картометрический	0,1	-
471	2336327.19	444856.76	Картометрический	0,1	-
472	2336329.31	444847.93	Картометрический	0,1	-
473	2336324.14	444846.65	Картометрический	0,1	-
474	2336560.39	443904.52	Картометрический	0,1	-
464	2336576.37	443831.47	Картометрический	0,1	-
475	2336307.44	444906.09	Картометрический	0,1	-
476	2336291.18	444926.45	Картометрический	0,1	-
477	2336280.02	444964.69	Картометрический	0,1	-
478	2336224.14	445195.21	Картометрический	0,1	-
479	2336045.79	445913.45	Картометрический	0,1	-
480	2336057.45	445916.43	Картометрический	0,1	-
475	2336307.44	444906.09	Картометрический	0,1	-
481	2336041.99	445979.51	Картометрический	0,1	-
482	2336029.74	445976.58	Картометрический	0,1	-
483	2335896.27	446489.31	Картометрический	0,1	-
484	2335912.87	446493.31	Картометрический	0,1	-
485	2335917.13	446476.34	Картометрический	0,1	-
486	2335922.00	446456.94	Картометрический	0,1	-
481	2336041.99	445979.51	Картометрический	0,1	-
487	2336649.10	443548.15	Картометрический	0,1	-
488	2336635.12	443544.93	Картометрический	0,1	-
489	2336567.79	443808.41	Картометрический	0,1	-
490	2336580.65	443811.90	Картометрический	0,1	-
491	2336584.51	443794.29	Картометрический	0,1	-
487	2336649.10	443548.15	Картометрический	0,1	-
492	2336458.60	447623.19	Картометрический	0,1	-
493	2336450.17	447631.79	Картометрический	0,1	-
494	2336436.34	447634.58	Картометрический	0,1	-
495	2336422.95	447632.19	Картометрический	0,1	-

Раздел 2

Сведения о местоположении границ объекта

Обозначение характерных точек границ	Координаты, м		Метод определения координат характерной точки	Средняя квадратическая погрешность положения характерной точки (Mf), м	Описание обозначения точки на местности (при наличии)
	X	Y			
1	2	3	4	5	6
496	2336420.05	447637.87	Картометрический	0,1	-
497	2336399.64	447715.93	Картометрический	0,1	-
498	2336384.96	447778.13	Картометрический	0,1	-
499	2336373.75	447825.65	Картометрический	0,1	-
500	2336375.68	447833.25	Картометрический	0,1	-
501	2336383.23	447841.77	Картометрический	0,1	-
502	2336429.22	447663.79	Картометрический	0,1	-
503	2336448.12	447652.96	Картометрический	0,1	-
492	2336458.60	447623.19	Картометрический	0,1	-
504	2336302.79	444794.72	Картометрический	0,1	-
505	2336205.11	444771.36	Картометрический	0,1	-
506	2336153.83	444772.59	Картометрический	0,1	-
507	2336152.68	444777.07	Картометрический	0,1	-
508	2336297.70	444815.25	Картометрический	0,1	-
504	2336302.79	444794.72	Картометрический	0,1	-
509	2336811.57	447600.11	Картометрический	0,1	-
510	2336787.08	447594.05	Картометрический	0,1	-
511	2336762.07	447690.41	Картометрический	0,1	-
512	2336785.74	447696.00	Картометрический	0,1	-
513	2336786.84	447691.91	Картометрический	0,1	-
514	2336809.80	447602.27	Картометрический	0,1	-
515	2336810.97	447602.56	Картометрический	0,1	-
509	2336811.57	447600.11	Картометрический	0,1	-
516	2336854.75	444927.47	Картометрический	0,1	-
517	2336850.16	444926.34	Картометрический	0,1	-
518	2336363.12	444807.95	Картометрический	0,1	-
519	2336354.95	444840.53	Картометрический	0,1	-
520	2336376.74	444830.56	Картометрический	0,1	-
521	2336398.77	444825.14	Картометрический	0,1	-
522	2336424.37	444824.23	Картометрический	0,1	-

Раздел 2

Сведения о местоположении границ объекта

Обозначение характерных точек границ	Координаты, м		Метод определения координат характерной точки	Средняя квадратическая погрешность положения характерной точки (Mf), м	Описание обозначения точки на местности (при наличии)
	X	Y			
1	2	3	4	5	6
523	2336854.09	444930.39	Картометрический	0,1	-
516	2336854.75	444927.47	Картометрический	0,1	-
524	2337337.75	445046.89	Картометрический	0,1	-
525	2337333.38	445045.81	Картометрический	0,1	-
526	2336873.96	444932.20	Картометрический	0,1	-
527	2336869.31	444931.06	Картометрический	0,1	-
528	2336868.61	444933.98	Картометрический	0,1	-
529	2337337.09	445049.81	Картометрический	0,1	-
524	2337337.75	445046.89	Картометрический	0,1	-
530	2337762.77	445152.53	Картометрический	0,1	-
531	2337357.10	445051.67	Картометрический	0,1	-
532	2337352.31	445050.48	Картометрический	0,1	-
533	2337351.61	445053.40	Картометрический	0,1	-
534	2337762.19	445154.88	Картометрический	0,1	-
530	2337762.77	445152.53	Картометрический	0,1	-
535	2338160.28	445246.16	Картометрический	0,1	-
536	2337845.17	445168.38	Картометрический	0,1	-
537	2337844.64	445170.52	Картометрический	0,1	-
538	2338157.79	445247.70	Картометрический	0,1	-
539	2338158.27	445247.09	Картометрический	0,1	-
535	2338160.28	445246.16	Картометрический	0,1	-
540	2338255.70	445259.95	Картометрический	0,1	-
541	2338246.14	445257.55	Картометрический	0,1	-
542	2338243.92	445266.44	Картометрический	0,1	-
543	2338166.69	445248.33	Картометрический	0,1	-
544	2338169.35	445250.40	Картометрический	0,1	-
545	2338169.27	445250.90	Картометрический	0,1	-
546	2338204.12	445260.61	Картометрический	0,1	-
547	2338230.46	445270.43	Картометрический	0,1	-
548	2338244.39	445278.91	Картометрический	0,1	-

Раздел 2

Сведения о местоположении границ объекта

Обозначение характерных точек границ	Координаты, м		Метод определения координат характерной точки	Средняя квадратическая погрешность положения характерной точки (Mf), м	Описание обозначения точки на местности (при наличии)
	X	Y			
1	2	3	4	5	6
549	2338251.24	445277.76	Картометрический	0,1	-
540	2338255.70	445259.95	Картометрический	0,1	-
550	2335626.70	447855.60	Картометрический	0,1	-
551	2335592.13	447859.58	Картометрический	0,1	-
552	2335576.62	447861.37	Картометрический	0,1	-
553	2335557.52	447863.66	Картометрический	0,1	-
554	2335484.74	447850.88	Картометрический	0,1	-
555	2335448.72	447844.49	Картометрический	0,1	-
556	2335424.86	447840.22	Картометрический	0,1	-
557	2335389.10	447834.36	Картометрический	0,1	-
558	2335367.45	447831.11	Картометрический	0,1	-
559	2335333.99	447827.65	Картометрический	0,1	-
560	2335297.83	447824.77	Картометрический	0,1	-
561	2335274.07	447822.98	Картометрический	0,1	-
562	2335238.19	447820.70	Картометрический	0,1	-
563	2335202.85	447818.91	Картометрический	0,1	-
564	2335178.42	447818.12	Картометрический	0,1	-
565	2335143.34	447818.52	Картометрический	0,1	-
566	2335025.97	447822.20	Картометрический	0,1	-
567	2334907.64	447828.48	Картометрический	0,1	-
568	2334786.89	447835.76	Картометрический	0,1	-
569	2334667.73	447842.74	Картометрический	0,1	-
570	2334546.50	447850.31	Картометрический	0,1	-
571	2334519.31	447852.11	Картометрический	0,1	-
572	2334487.74	447854.30	Картометрический	0,1	-
573	2334455.67	447856.69	Картометрический	0,1	-
574	2334427.76	447858.87	Картометрический	0,1	-
575	2334413.50	447860.26	Картометрический	0,1	-
576	2334400.40	447861.54	Картометрический	0,1	-
577	2334383.89	447863.70	Картометрический	0,1	-

Раздел 2

Сведения о местоположении границ объекта

Обозначение характерных точек границ	Координаты, м		Метод определения координат характерной точки	Средняя квадратическая погрешность положения характерной точки (Mf), м	Описание обозначения точки на местности (при наличии)
	X	Y			
1	2	3	4	5	6
578	2334369.42	447865.85	Картометрический	0,1	-
579	2334350.31	447869.50	Картометрический	0,1	-
580	2334336.44	447872.25	Картометрический	0,1	-
581	2334324.06	447875.10	Картометрический	0,1	-
582	2334312.05	447877.98	Картометрический	0,1	-
583	2334297.95	447881.41	Картометрический	0,1	-
584	2334278.05	447887.32	Картометрический	0,1	-
585	2334260.39	447892.57	Картометрический	0,1	-
586	2334243.31	447898.01	Картометрический	0,1	-
587	2334224.46	447904.36	Картометрический	0,1	-
588	2334203.45	447911.49	Картометрический	0,1	-
589	2334185.36	447918.18	Картометрический	0,1	-
590	2334166.75	447925.66	Картометрический	0,1	-
591	2334151.09	447932.40	Картометрический	0,1	-
592	2334135.42	447939.10	Картометрический	0,1	-
593	2334116.24	447948.25	Картометрический	0,1	-
594	2334096.61	447958.06	Картометрический	0,1	-
595	2334077.30	447967.92	Картометрический	0,1	-
596	2334077.16	447967.99	Картометрический	0,1	-
597	2334062.56	447975.14	Картометрический	0,1	-
598	2334050.06	447981.49	Картометрический	0,1	-
599	2334049.71	447981.65	Картометрический	0,1	-
600	2334035.85	447988.04	Картометрический	0,1	-
601	2334035.75	447988.08	Картометрический	0,1	-
602	2334027.27	447991.87	Картометрический	0,1	-
603	2334027.03	447991.98	Картометрический	0,1	-
604	2334018.16	447995.67	Картометрический	0,1	-
605	2334018.03	447995.72	Картометрический	0,1	-
606	2334008.56	447999.51	Картометрический	0,1	-
607	2334008.19	447999.65	Картометрический	0,1	-

Раздел 2

Сведения о местоположении границ объекта

Обозначение характерных точек границ	Координаты, м		Метод определения координат характерной точки	Средняя квадратическая погрешность положения характерной точки (Mf), м	Описание обозначения точки на местности (при наличии)
	X	Y			
1	2	3	4	5	6
608	2333997.22	448003.54	Картометрический	0,1	-
609	2333996.96	448003.62	Картометрический	0,1	-
610	2333985.59	448007.31	Картометрический	0,1	-
611	2333985.52	448007.34	Картометрический	0,1	-
612	2333974.15	448010.93	Картометрический	0,1	-
613	2333973.65	448011.07	Картометрический	0,1	-
614	2333962.88	448013.86	Картометрический	0,1	-
615	2333962.71	448013.91	Картометрический	0,1	-
616	2333956.93	448015.30	Картометрический	0,1	-
617	2333956.62	448015.37	Картометрический	0,1	-
618	2333948.94	448016.97	Картометрический	0,1	-
619	2333948.60	448017.03	Картометрический	0,1	-
620	2333939.93	448018.53	Картометрический	0,1	-
621	2333939.69	448018.56	Картометрический	0,1	-
622	2333928.92	448020.16	Картометрический	0,1	-
623	2333928.79	448020.18	Картометрический	0,1	-
624	2333917.73	448021.67	Картометрический	0,1	-
625	2333917.40	448021.71	Картометрический	0,1	-
626	2333903.74	448023.11	Картометрический	0,1	-
627	2333903.45	448023.13	Картометрический	0,1	-
628	2333825.65	448028.82	Картометрический	0,1	-
629	2333712.17	448036.90	Картометрический	0,1	-
630	2333661.74	448040.58	Картометрический	0,1	-
631	2333620.59	448043.77	Картометрический	0,1	-
632	2333592.18	448046.06	Картометрический	0,1	-
633	2333592.00	448046.08	Картометрический	0,1	-
634	2333568.20	448047.57	Картометрический	0,1	-
635	2333546.02	448049.09	Картометрический	0,1	-
636	2332865.34	447984.74	Картометрический	0,1	-
637	2332546.66	447954.81	Картометрический	0,1	-

Раздел 2

Сведения о местоположении границ объекта

Обозначение характерных точек границ	Координаты, м		Метод определения координат характерной точки	Средняя квадратическая погрешность положения характерной точки (Mf), м	Описание обозначения точки на местности (при наличии)
	X	Y			
1	2	3	4	5	6
638	2332553.73	447879.95	Картометрический	0,1	-
639	2332550.34	447821.13	Картометрический	0,1	-
640	2332533.37	447790.58	Картометрический	0,1	-
641	2332497.17	447753.25	Картометрический	0,1	-
642	2332413.46	447691.03	Картометрический	0,1	-
643	2332377.26	447674.06	Картометрический	0,1	-
644	2332342.19	447665.01	Картометрический	0,1	-
645	2332307.12	447666.14	Картометрический	0,1	-
646	2332268.66	447672.93	Картометрический	0,1	-
647	2332216.62	447695.56	Картометрический	0,1	-
648	2332197.39	447703.47	Картометрический	0,1	-
649	2332154.41	447675.19	Картометрический	0,1	-
650	2332123.86	447655.96	Картометрический	0,1	-
651	2332093.32	447651.44	Картометрический	0,1	-
652	2332046.93	447652.57	Картометрический	0,1	-
653	2332018.35	447660.96	Картометрический	0,1	-
654	2331990.38	447663.88	Картометрический	0,1	-
655	2331956.44	447679.72	Картометрический	0,1	-
656	2331939.47	447679.72	Картометрический	0,1	-
657	2331927.02	447674.06	Картометрический	0,1	-
658	2331921.36	447659.35	Картометрический	0,1	-
659	2331919.85	447620.67	Картометрический	0,1	-
660	2331916.50	447621.01	Картометрический	0,1	-
661	2331912.79	447620.83	Картометрический	0,1	-
662	2331912.75	447619.38	Картометрический	0,1	-
663	2331916.45	447619.01	Картометрический	0,1	-
664	2331919.79	447619.16	Картометрический	0,1	-
665	2331919.10	447601.66	Картометрический	0,1	-
666	2331872.73	447581.29	Картометрический	0,1	-
667	2331836.53	447569.98	Картометрический	0,1	-

Раздел 2

Сведения о местоположении границ объекта

Обозначение характерных точек границ	Координаты, м		Метод определения координат характерной точки	Средняя квадратическая погрешность положения характерной точки (Mf), м	Описание обозначения точки на местности (при наличии)
	X	Y			
1	2	3	4	5	6
668	2331782.22	447551.89	Картометрический	0,1	-
669	2331751.68	447541.71	Картометрический	0,1	-
670	2331693.77	447504.41	Картометрический	0,1	-
671	2331694.74	447479.91	Картометрический	0,1	-
672	2331691.33	447462.91	Картометрический	0,1	-
673	2331683.66	447433.91	Картометрический	0,1	-
674	2331681.80	447401.72	Картометрический	0,1	-
675	2331686.25	447371.42	Картометрический	0,1	-
676	2331690.04	447349.50	Картометрический	0,1	-
677	2331688.44	447329.33	Картометрический	0,1	-
678	2331718.78	447323.94	Картометрический	0,1	-
679	2331754.87	447306.67	Картометрический	0,1	-
680	2331756.28	447314.34	Картометрический	0,1	-
681	2331764.26	447337.08	Картометрический	0,1	-
682	2331773.30	447351.81	Картометрический	0,1	-
683	2331785.35	447364.42	Картометрический	0,1	-
684	2331788.71	447367.57	Картометрический	0,1	-
685	2331793.08	447370.11	Картометрический	0,1	-
686	2331801.70	447372.06	Картометрический	0,1	-
687	2331809.45	447374.12	Картометрический	0,1	-
688	2331813.31	447377.66	Картометрический	0,1	-
689	2331819.49	447388.98	Картометрический	0,1	-
690	2331826.85	447409.96	Картометрический	0,1	-
691	2331829.67	447418.66	Картометрический	0,1	-
692	2331897.85	447396.06	Картометрический	0,1	-
693	2331896.76	447394.09	Картометрический	0,1	-
694	2331930.72	447376.00	Картометрический	0,1	-
695	2331934.87	447383.78	Картометрический	0,1	-
696	2331960.03	447375.44	Картометрический	0,1	-
697	2331959.69	447355.94	Картометрический	0,1	-

Раздел 2

Сведения о местоположении границ объекта

Обозначение характерных точек границ	Координаты, м		Метод определения координат характерной точки	Средняя квадратическая погрешность положения характерной точки (Mf), м	Описание обозначения точки на местности (при наличии)
	X	Y			
1	2	3	4	5	6
698	2331959.50	447356.09	Картометрический	0,1	-
699	2331947.15	447336.05	Картометрический	0,1	-
700	2331929.72	447315.04	Картометрический	0,1	-
701	2331958.44	447285.13	Картометрический	0,1	-
702	2331957.02	447204.01	Картометрический	0,1	-
703	2332162.94	447215.59	Картометрический	0,1	-
704	2332170.85	447210.27	Картометрический	0,1	-
705	2332172.78	447212.11	Картометрический	0,1	-
706	2332191.07	447199.65	Картометрический	0,1	-
707	2332195.15	447201.54	Картометрический	0,1	-
708	2332204.43	447206.99	Картометрический	0,1	-
709	2332211.61	447202.65	Картометрический	0,1	-
710	2332221.19	447196.87	Картометрический	0,1	-
711	2332225.46	447194.30	Картометрический	0,1	-
712	2332222.01	447185.57	Картометрический	0,1	-
713	2332217.48	447174.07	Картометрический	0,1	-
714	2332227.47	447169.31	Картометрический	0,1	-
715	2332229.77	447170.72	Картометрический	0,1	-
716	2332244.91	447160.55	Картометрический	0,1	-
717	2332242.99	447156.99	Картометрический	0,1	-
718	2332243.84	447156.07	Картометрический	0,1	-
719	2332226.44	447125.65	Картометрический	0,1	-
720	2332241.00	447119.14	Картометрический	0,1	-
721	2332240.40	447117.60	Картометрический	0,1	-
722	2332233.69	447120.62	Картометрический	0,1	-
723	2332224.91	447123.72	Картометрический	0,1	-
724	2332220.37	447115.90	Картометрический	0,1	-
725	2332213.45	447103.83	Картометрический	0,1	-
726	2332208.79	447095.68	Картометрический	0,1	-
727	2332204.50	447083.13	Картометрический	0,1	-

Раздел 2

Сведения о местоположении границ объекта

Обозначение характерных точек границ	Координаты, м		Метод определения координат характерной точки	Средняя квадратическая погрешность положения характерной точки (Mf), м	Описание обозначения точки на местности (при наличии)
	X	Y			
1	2	3	4	5	6
728	2332203.61	447080.41	Картометрический	0,1	-
729	2332204.75	447076.39	Картометрический	0,1	-
730	2332206.65	447073.99	Картометрический	0,1	-
731	2332209.08	447073.29	Картометрический	0,1	-
732	2332222.33	447071.53	Картометрический	0,1	-
733	2332211.73	447044.49	Картометрический	0,1	-
734	2332584.42	447035.83	Картометрический	0,1	-
735	2332715.86	447032.77	Картометрический	0,1	-
736	2332721.75	447007.57	Картометрический	0,1	-
737	2332723.54	446832.01	Картометрический	0,1	-
738	2332720.57	446825.41	Картометрический	0,1	-
739	2332849.25	446761.21	Картометрический	0,1	-
740	2332773.06	446719.74	Картометрический	0,1	-
741	2332774.03	446723.11	Картометрический	0,1	-
742	2332755.97	446758.80	Картометрический	0,1	-
743	2332711.60	446735.75	Картометрический	0,1	-
744	2332729.66	446700.06	Картометрический	0,1	-
745	2332735.76	446684.13	Картометрический	0,1	-
746	2332664.31	446646.99	Картометрический	0,1	-
747	2332695.86	446563.10	Картометрический	0,1	-
748	2332762.32	446547.70	Картометрический	0,1	-
749	2332795.09	446515.63	Картометрический	0,1	-
750	2332797.24	446513.52	Картометрический	0,1	-
751	2332900.08	446412.84	Картометрический	0,1	-
752	2333130.26	446247.68	Картометрический	0,1	-
753	2333211.02	446196.48	Картометрический	0,1	-
754	2333302.97	446323.28	Картометрический	0,1	-
755	2332881.50	446625.72	Картометрический	0,1	-
756	2332879.07	446627.48	Картометрический	0,1	-
757	2332872.30	446632.32	Картометрический	0,1	-

Раздел 2

Сведения о местоположении границ объекта

Обозначение характерных точек границ	Координаты, м		Метод определения координат характерной точки	Средняя квадратическая погрешность положения характерной точки (Mf), м	Описание обозначения точки на местности (при наличии)
	X	Y			
1	2	3	4	5	6
758	2332898.27	446736.75	Картометрический	0,1	-
759	2333575.71	446250.66	Картометрический	0,1	-
760	2333504.29	446600.77	Картометрический	0,1	-
761	2333967.67	446456.12	Картометрический	0,1	-
762	2334039.02	446489.57	Картометрический	0,1	-
763	2334146.81	446540.10	Картометрический	0,1	-
764	2334213.52	446553.87	Картометрический	0,1	-
765	2334255.13	446562.47	Картометрический	0,1	-
766	2334275.54	446566.69	Картометрический	0,1	-
767	2334345.22	446575.58	Картометрический	0,1	-
768	2334332.81	446608.87	Картометрический	0,1	-
769	2334327.07	446634.03	Картометрический	0,1	-
770	2334320.60	446659.64	Картометрический	0,1	-
771	2334312.41	446704.34	Картометрический	0,1	-
772	2334303.79	446739.07	Картометрический	0,1	-
773	2334295.73	446776.71	Картометрический	0,1	-
774	2334624.03	446851.61	Картометрический	0,1	-
775	2334614.51	446887.79	Картометрический	0,1	-
776	2334601.93	446935.57	Картометрический	0,1	-
777	2334369.96	447118.94	Картометрический	0,1	-
778	2334153.45	447350.91	Картометрический	0,1	-
779	2334038.56	447342.07	Картометрический	0,1	-
780	2333817.63	447587.31	Картометрический	0,1	-
781	2333795.53	447779.52	Картометрический	0,1	-
782	2333700.53	447856.84	Картометрический	0,1	-
783	2333695.12	448018.09	Картометрический	0,1	-
784	2333710.74	448016.95	Картометрический	0,1	-
785	2333824.22	448008.87	Картометрический	0,1	-
786	2333901.85	448003.20	Картометрический	0,1	-
787	2333915.21	448001.83	Картометрический	0,1	-

Раздел 2

Сведения о местоположении границ объекта

Обозначение характерных точек границ	Координаты, м		Метод определения координат характерной точки	Средняя квадратическая погрешность положения характерной точки (Mf), м	Описание обозначения точки на местности (при наличии)
	X	Y			
1	2	3	4	5	6
788	2333926.05	448000.37	Картометрический	0,1	-
789	2333936.64	447998.80	Картометрический	0,1	-
790	2333945.04	447997.35	Картометрический	0,1	-
791	2333952.39	447995.82	Картометрический	0,1	-
792	2333957.94	447994.48	Картометрический	0,1	-
793	2333968.37	447991.78	Картометрический	0,1	-
794	2333979.46	447988.28	Картометрический	0,1	-
795	2333990.66	447984.64	Картометрический	0,1	-
796	2334001.31	447980.86	Картометрический	0,1	-
797	2334010.54	447977.17	Картометрический	0,1	-
798	2334019.23	447973.56	Картометрический	0,1	-
799	2334027.54	447969.85	Картометрический	0,1	-
800	2334041.18	447963.57	Картометрический	0,1	-
801	2334053.57	447957.27	Картометрический	0,1	-
802	2334053.70	447957.21	Картометрический	0,1	-
803	2334068.29	447950.06	Картометрический	0,1	-
804	2334087.56	447940.23	Картометрический	0,1	-
805	2334087.63	447940.19	Картометрический	0,1	-
806	2334107.38	447930.32	Картометрический	0,1	-
807	2334107.55	447930.24	Картометрический	0,1	-
808	2334126.99	447920.96	Картометрический	0,1	-
809	2334127.37	447920.79	Картометрический	0,1	-
810	2334143.21	447914.02	Картометрический	0,1	-
811	2334158.96	447907.24	Картометрический	0,1	-
812	2334159.18	447907.15	Картометрический	0,1	-
813	2334178.03	447899.57	Картометрический	0,1	-
814	2334178.29	447899.47	Картометрический	0,1	-
815	2334196.64	447892.68	Картометрический	0,1	-
816	2334196.89	447892.60	Картометрический	0,1	-
817	2334218.06	447885.41	Картометрический	0,1	-

Раздел 2

Сведения о местоположении границ объекта

Обозначение характерных точек границ	Координаты, м		Метод определения координат характерной точки	Средняя квадратическая погрешность положения характерной точки (Mf), м	Описание обозначения точки на местности (при наличии)
	X	Y			
1	2	3	4	5	6
818	2334237.01	447879.02	Картометрический	0,1	-
819	2334237.17	447878.97	Картометрический	0,1	-
820	2334254.42	447873.49	Картометрический	0,1	-
821	2334254.60	447873.43	Картометрический	0,1	-
822	2334272.36	447868.14	Картометрический	0,1	-
823	2334292.50	447862.16	Картометрический	0,1	-
824	2334292.99	447862.03	Картометрический	0,1	-
825	2334307.38	447858.53	Картометрический	0,1	-
826	2334319.45	447855.64	Картометрический	0,1	-
827	2334319.53	447855.62	Картометрический	0,1	-
828	2334332.10	447852.73	Картометрический	0,1	-
829	2334332.39	447852.66	Картометрический	0,1	-
830	2334346.45	447849.87	Картометрический	0,1	-
831	2334346.53	447849.86	Картометрический	0,1	-
832	2334365.88	447846.17	Картометрический	0,1	-
833	2334366.28	447846.10	Картометрический	0,1	-
834	2334381.04	447843.91	Картометрический	0,1	-
835	2334381.21	447843.88	Картометрический	0,1	-
836	2334397.97	447841.69	Картометрический	0,1	-
837	2334398.29	447841.65	Картометрический	0,1	-
838	2334411.56	447840.35	Картометрический	0,1	-
839	2334425.92	447838.96	Картометрический	0,1	-
840	2334426.11	447838.94	Картометрический	0,1	-
841	2334454.17	447836.74	Картометрический	0,1	-
842	2334486.33	447834.35	Картометрический	0,1	-
843	2334517.98	447832.15	Картометрический	0,1	-
844	2334545.24	447830.35	Картометрический	0,1	-
845	2334666.55	447822.77	Картометрический	0,1	-
846	2334785.71	447815.79	Картометрический	0,1	-
847	2334906.47	447808.51	Картометрический	0,1	-

Раздел 2

Сведения о местоположении границ объекта

Обозначение характерных точек границ	Координаты, м		Метод определения координат характерной точки	Средняя квадратическая погрешность положения характерной точки (Mf), м	Описание обозначения точки на местности (при наличии)
	X	Y			
1	2	3	4	5	6
848	2334906.54	447808.51	Картометрический	0,1	-
849	2335025.02	447802.22	Картометрический	0,1	-
850	2335025.23	447802.22	Картометрический	0,1	-
851	2335142.81	447798.53	Картометрический	0,1	-
852	2335143.01	447798.52	Картометрический	0,1	-
853	2335178.42	447798.12	Картометрический	0,1	-
854	2335178.85	447798.13	Картометрический	0,1	-
855	2335203.58	447798.92	Картометрический	0,1	-
856	2335203.77	447798.93	Картометрический	0,1	-
857	2335239.27	447800.73	Картометрический	0,1	-
858	2335239.40	447800.73	Картометрический	0,1	-
859	2335275.40	447803.03	Картометрический	0,1	-
860	2335275.52	447803.04	Картометрический	0,1	-
861	2335299.39	447804.83	Картометрический	0,1	-
862	2335335.70	447807.73	Картометрический	0,1	-
863	2335335.93	447807.75	Картометрический	0,1	-
864	2335369.74	447811.24	Картометрический	0,1	-
865	2335370.19	447811.30	Картометрический	0,1	-
866	2335392.13	447814.59	Картометрический	0,1	-
867	2335392.27	447814.61	Картометрический	0,1	-
868	2335428.17	447820.49	Картометрический	0,1	-
869	2335428.31	447820.52	Картометрический	0,1	-
870	2335452.24	447824.80	Картометрический	0,1	-
871	2335488.22	447831.18	Картометрический	0,1	-
872	2335607.54	447852.13	Картометрический	0,1	-
550	2335626.70	447855.60	Картометрический	0,1	-
873	2333416.93	448147.75	Картометрический	0,1	-
874	2333416.37	448150.46	Картометрический	0,1	-
875	2333413.59	448150.16	Картометрический	0,1	-
876	2333373.38	448316.64	Картометрический	0,1	-

Раздел 2

Сведения о местоположении границ объекта

Обозначение характерных точек границ	Координаты, м		Метод определения координат характерной точки	Средняя квадратическая погрешность положения характерной точки (Mf), м	Описание обозначения точки на местности (при наличии)
	X	Y			
1	2	3	4	5	6
877	2333244.94	448494.12	Картометрический	0,1	-
878	2333208.30	448513.92	Картометрический	0,1	-
879	2333190.50	448491.21	Картометрический	0,1	-
880	2333160.19	448506.35	Картометрический	0,1	-
881	2333171.64	448533.74	Картометрический	0,1	-
882	2333078.05	448584.33	Картометрический	0,1	-
883	2333015.96	448633.02	Картометрический	0,1	-
884	2332876.92	448647.08	Картометрический	0,1	-
885	2332637.97	448671.24	Картометрический	0,1	-
886	2332613.38	448477.18	Картометрический	0,1	-
887	2332606.89	448427.43	Картометрический	0,1	-
888	2332624.86	448424.29	Картометрический	0,1	-
889	2332625.20	448429.18	Картометрический	0,1	-
890	2332632.19	448428.26	Картометрический	0,1	-
891	2332625.75	448378.59	Картометрический	0,1	-
892	2332601.09	448379.44	Картометрический	0,1	-
893	2332600.96	448381.97	Картометрический	0,1	-
894	2332571.86	448157.75	Картометрический	0,1	-
895	2332543.31	448154.71	Картометрический	0,1	-
896	2332548.60	448154.93	Картометрический	0,1	-
897	2332548.13	448125.31	Картометрический	0,1	-
898	2332548.69	448094.01	Картометрический	0,1	-
899	2332516.83	448090.99	Картометрический	0,1	-
900	2332516.64	448151.87	Картометрический	0,1	-
901	2332444.59	448144.19	Картометрический	0,1	-
902	2332454.70	448048.01	Картометрический	0,1	-
903	2333312.77	448125.62	Картометрический	0,1	-
904	2333310.98	448139.31	Картометрический	0,1	-
873	2333416.93	448147.75	Картометрический	0,1	-
905	2334377.71	447818.36	Картометрический	0,1	-

Раздел 2

Сведения о местоположении границ объекта

Обозначение характерных точек границ	Координаты, м		Метод определения координат характерной точки	Средняя квадратическая погрешность положения характерной точки (Mf), м	Описание обозначения точки на местности (при наличии)
	X	Y			
1	2	3	4	5	6
906	2334376.03	447838.65	Картометрический	0,1	-
907	2334341.24	447840.36	Картометрический	0,1	-
908	2334338.23	447845.95	Картометрический	0,1	-
909	2334325.97	447845.82	Картометрический	0,1	-
910	2334278.14	447845.84	Картометрический	0,1	-
911	2334242.73	447852.64	Картометрический	0,1	-
912	2334234.49	447854.73	Картометрический	0,1	-
913	2334232.83	447870.02	Картометрический	0,1	-
914	2334221.18	447871.22	Картометрический	0,1	-
915	2334177.42	447886.76	Картометрический	0,1	-
916	2334169.49	447866.12	Картометрический	0,1	-
917	2334144.06	447870.47	Картометрический	0,1	-
918	2334116.07	447834.92	Картометрический	0,1	-
919	2334147.90	447807.75	Картометрический	0,1	-
920	2334189.15	447775.82	Картометрический	0,1	-
921	2334217.54	447759.57	Картометрический	0,1	-
922	2334236.72	447744.37	Картометрический	0,1	-
923	2334267.60	447720.88	Картометрический	0,1	-
924	2334273.45	447720.50	Картометрический	0,1	-
925	2334292.20	447733.47	Картометрический	0,1	-
926	2334319.21	447735.84	Картометрический	0,1	-
927	2334325.82	447733.12	Картометрический	0,1	-
928	2334337.04	447732.70	Картометрический	0,1	-
929	2334349.25	447741.51	Картометрический	0,1	-
930	2334347.03	447775.82	Картометрический	0,1	-
931	2334357.25	447776.30	Картометрический	0,1	-
932	2334357.45	447772.93	Картометрический	0,1	-
933	2334361.42	447772.86	Картометрический	0,1	-
934	2334361.35	447787.23	Картометрический	0,1	-
935	2334372.99	447787.55	Картометрический	0,1	-

Раздел 2

Сведения о местоположении границ объекта

Обозначение характерных точек границ	Координаты, м		Метод определения координат характерной точки	Средняя квадратическая погрешность положения характерной точки (Mf), м	Описание обозначения точки на местности (при наличии)
	X	Y			
1	2	3	4	5	6
936	2334372.46	447803.68	Картометрический	0,1	-
937	2334376.21	447816.49	Картометрический	0,1	-
905	2334377.71	447818.36	Картометрический	0,1	-
938	2336094.22	446593.44	Картометрический	0,1	-
939	2336088.23	446617.72	Картометрический	0,1	-
940	2336082.24	446641.99	Картометрический	0,1	-
941	2336076.25	446666.26	Картометрический	0,1	-
942	2336070.26	446690.53	Картометрический	0,1	-
943	2336064.27	446714.80	Картометрический	0,1	-
944	2336058.28	446739.07	Картометрический	0,1	-
945	2336000.10	446724.41	Картометрический	0,1	-
946	2335941.92	446709.74	Картометрический	0,1	-
947	2335947.91	446685.47	Картометрический	0,1	-
948	2335953.90	446661.19	Картометрический	0,1	-
949	2335959.89	446636.92	Картометрический	0,1	-
950	2335965.88	446612.65	Картометрический	0,1	-
951	2335971.87	446588.38	Картометрический	0,1	-
952	2335977.86	446564.11	Картометрический	0,1	-
953	2336036.04	446578.78	Картометрический	0,1	-
938	2336094.22	446593.44	Картометрический	0,1	-
954	2335511.50	446494.33	Картометрический	0,1	-
955	2335511.37	446494.71	Картометрический	0,1	-
956	2335506.08	446516.89	Картометрический	0,1	-
957	2335471.52	446508.13	Картометрический	0,1	-
958	2335477.58	446485.13	Картометрический	0,1	-
954	2335511.50	446494.33	Картометрический	0,1	-
959	2339235.65	447831.89	Картометрический	0,1	-
960	2339231.12	447851.65	Картометрический	0,1	-
961	2339201.70	447845.14	Картометрический	0,1	-
962	2339206.32	447825.97	Картометрический	0,1	-

Раздел 2

Сведения о местоположении границ объекта

Обозначение характерных точек границ	Координаты, м		Метод определения координат характерной точки	Средняя квадратическая погрешность положения характерной точки (Mf), м	Описание обозначения точки на местности (при наличии)
	X	Y			
1	2	3	4	5	6
959	2339235.65	447831.89	Картометрический	0,1	-
963	2335030.09	446853.36	Картометрический	0,1	-
964	2335024.95	446872.84	Картометрический	0,1	-
965	2334996.43	446865.30	Картометрический	0,1	-
966	2335001.57	446845.83	Картометрический	0,1	-
963	2335030.09	446853.36	Картометрический	0,1	-
967	2334508.01	447941.10	Картометрический	0,1	-
968	2334502.31	447952.53	Картометрический	0,1	-
969	2334498.94	447952.73	Картометрический	0,1	-
970	2334491.90	447942.08	Картометрический	0,1	-
971	2334493.41	447939.07	Картометрический	0,1	-
972	2334506.15	447938.29	Картометрический	0,1	-
967	2334508.01	447941.10	Картометрический	0,1	-
973	2332606.71	448426.11	Картометрический	0,1	-
974	2332603.11	448398.50	Картометрический	0,1	-
975	2332604.90	448398.50	Картометрический	0,1	-
973	2332606.71	448426.11	Картометрический	0,1	-

3. Сведения о характерных точках части (частей) границы объекта

Обозначение характерных точек границ	Координаты, м		Метод определения координат характерной точки	Средняя квадратическая погрешность положения характерной точки (Mf), м	Описание обозначения точки на местности (при наличии)
	X	Y			
1	2	3	4	5	6
-	-	-	-	-	-

Раздел 3

Сведения о местоположении измененных (уточненных) границ объекта

1. Система координат -

2. Сведения о характерных точках границ объекта

Обозначение характерных точек границ	Существующие координаты, м		Измененные (уточненные) координаты, м		Метод определения координат характерной точки	Средняя квадратическая погрешность положения характерной точки (Mf), м	Описание обозначения точки на местности (при наличии)
	X	Y	X	Y			
1	2	3	4	5	6	7	8
-	-	-	-	-	-	-	

3. Сведения о характерных точках части (частей) границы объекта

Обозначение характерных точек границ	Существующие координаты, м		Измененные (уточненные) координаты, м		Метод определения координат характерной точки	Средняя квадратическая погрешность положения характерной точки (Mf), м	Описание обозначения точки на местности (при наличии)
	X	Y	X	Y			
1	2	3	4	5	6	7	8
-	-	-	-	-	-	-	

Раздел 4
План границ объекта



Масштаб 1:25 000

Условные обозначения:

- - граница объекта, местоположение которого описано
- - границы муниципальных образований
- - границы зон с особыми условиями использования территорий
- - границы земельных участков по сведениям ИГРП
- - поворотная точка границ объекта

Подпись _____ Дата « ____ » _____ 20 ____ г.

Место для оттиска печати лица, составившего описание местоположения границ объекта

ОПИСАНИЕ МЕСТОПОЛОЖЕНИЯ ГРАНИЦ

п. Фрол

(наименование объекта, местоположение границ которого описано (далее - объект))

Раздел 1

Сведения об объекте

№ п/п	Характеристики объекта	Описание характеристик
1	2	3
1.	Местоположение объекта	Московская область, городской округ Шатура
2.	Площадь объекта +/- величина погрешности определения площади (Р +/- Дельта Р)	287073 кв. м ± 188 кв. м
3.	Иные характеристики объекта	

Раздел 2

Сведения о местоположении границ объекта

1. Система координат МСК-50, зона 2

2. Сведения о характерных точках границ объекта

Обозначение характерных точек границ	Координаты, м		Метод определения координат характерной точки	Средняя квадратическая погрешность положения характерной точки (Мт), м	Описание обозначения точки на местности (при наличии)
	X	Y			
1	2	3	4	5	6
Участок 1					
1	2342709.39	410763.73	Картометрический	0,1	-
2	2342731.20	410744.01	Картометрический	0,1	-
3	2342708.93	410730.95	Картометрический	0,1	-
4	2342696.15	410715.92	Картометрический	0,1	-
5	2342697.58	410697.59	Картометрический	0,1	-
6	2342699.25	410693.82	Картометрический	0,1	-
7	2342688.12	410690.78	Картометрический	0,1	-
8	2342686.79	410685.82	Картометрический	0,1	-
9	2342695.86	410691.09	Картометрический	0,1	-
10	2342710.57	410655.40	Картометрический	0,1	-
11	2342717.71	410654.46	Картометрический	0,1	-
12	2342725.98	410646.19	Картометрический	0,1	-
13	2342727.25	410632.84	Картометрический	0,1	-
14	2342717.91	410621.63	Картометрический	0,1	-
15	2342748.35	410631.83	Картометрический	0,1	-
16	2342755.82	410611.69	Картометрический	0,1	-
17	2342713.25	410597.64	Картометрический	0,1	-
18	2342734.93	410553.84	Картометрический	0,1	-
19	2342747.46	410533.80	Картометрический	0,1	-
20	2342756.69	410533.85	Картометрический	0,1	-
21	2342901.68	410528.15	Картометрический	0,1	-
22	2342901.68	410434.15	Картометрический	0,1	-
23	2342771.48	410435.92	Картометрический	0,1	-
24	2342772.15	410433.38	Картометрический	0,1	-
25	2342699.04	410336.21	Картометрический	0,1	-
26	2342592.22	410299.98	Картометрический	0,1	-

Раздел 2

Сведения о местоположении границ объекта

Обозначение характерных точек границ	Координаты, м		Метод определения координат характерной точки	Средняя квадратическая погрешность положения характерной точки (Mf), м	Описание обозначения точки на местности (при наличии)
	X	Y			
1	2	3	4	5	6
27	2342553.08	410287.73	Картометрический	0,1	-
28	2342553.07	410285.37	Картометрический	0,1	-
29	2342545.53	410285.37	Картометрический	0,1	-
30	2342489.90	410267.96	Картометрический	0,1	-
31	2342402.40	410253.76	Картометрический	0,1	-
32	2342370.42	410269.83	Картометрический	0,1	-
33	2342358.69	410291.49	Картометрический	0,1	-
34	2342349.81	410302.97	Картометрический	0,1	-
35	2342338.18	410308.99	Картометрический	0,1	-
36	2342323.81	410305.61	Картометрический	0,1	-
37	2342323.81	410306.05	Картометрический	0,1	-
38	2342323.62	410338.60	Картометрический	0,1	-
39	2342313.19	410451.72	Картометрический	0,1	-
40	2342298.81	410536.72	Картометрический	0,1	-
41	2342287.28	410550.06	Картометрический	0,1	-
42	2342274.58	410547.53	Картометрический	0,1	-
43	2342264.59	410573.81	Картометрический	0,1	-
44	2342250.59	410602.37	Картометрический	0,1	-
45	2342249.14	410605.55	Картометрический	0,1	-
46	2342218.88	410636.82	Картометрический	0,1	-
47	2342252.54	410636.81	Картометрический	0,1	-
48	2342355.89	410636.14	Картометрический	0,1	-
49	2342415.43	410635.46	Картометрический	0,1	-
50	2342474.89	410635.03	Картометрический	0,1	-
51	2342492.33	410634.87	Картометрический	0,1	-
52	2342508.18	410635.14	Картометрический	0,1	-
53	2342518.36	410635.07	Картометрический	0,1	-
54	2342524.57	410633.45	Картометрический	0,1	-
55	2342526.63	410631.27	Картометрический	0,1	-
56	2342528.44	410627.57	Картометрический	0,1	-

Раздел 2

Сведения о местоположении границ объекта

Обозначение характерных точек границ	Координаты, м		Метод определения координат характерной точки	Средняя квадратическая погрешность положения характерной точки (Mf), м	Описание обозначения точки на местности (при наличии)
	X	Y			
1	2	3	4	5	6
57	2342533.47	410629.38	Картометрический	0,1	-
58	2342533.11	410631.52	Картометрический	0,1	-
59	2342533.55	410633.91	Картометрический	0,1	-
60	2342534.00	410636.14	Картометрический	0,1	-
61	2342536.22	410638.70	Картометрический	0,1	-
62	2342551.10	410643.85	Картометрический	0,1	-
63	2342551.66	410644.09	Картометрический	0,1	-
64	2342568.26	410652.28	Картометрический	0,1	-
65	2342569.02	410652.73	Картометрический	0,1	-
66	2342581.79	410661.82	Картометрический	0,1	-
67	2342603.15	410678.16	Картометрический	0,1	-
68	2342604.99	410678.70	Картометрический	0,1	-
69	2342609.32	410673.35	Картометрический	0,1	-
70	2342621.54	410683.03	Картометрический	0,1	-
71	2342618.40	410687.78	Картометрический	0,1	-
72	2342630.69	410700.23	Картометрический	0,1	-
1	2342709.39	410763.73	Картометрический	0,1	-
73	2342218.99	410647.76	Картометрический	0,1	-
74	2342204.17	410648.24	Картометрический	0,1	-
75	2342199.78	410802.53	Картометрический	0,1	-
76	2342156.13	410958.78	Картометрический	0,1	-
77	2342333.26	410992.30	Картометрический	0,1	-
78	2342359.20	410937.27	Картометрический	0,1	-
79	2342436.37	410944.86	Картометрический	0,1	-
80	2342430.68	410979.65	Картометрический	0,1	-
81	2342457.25	410985.98	Картометрический	0,1	-
82	2342467.72	410938.95	Картометрический	0,1	-
83	2342500.48	410945.43	Картометрический	0,1	-
84	2342549.07	410954.66	Картометрический	0,1	-
85	2342589.25	410954.39	Картометрический	0,1	-

Раздел 2

Сведения о местоположении границ объекта

Обозначение характерных точек границ	Координаты, м		Метод определения координат характерной точки	Средняя квадратическая погрешность положения характерной точки (Mf), м	Описание обозначения точки на местности (при наличии)
	X	Y			
1	2	3	4	5	6
86	2342592.31	410940.51	Картометрический	0,1	-
87	2342588.49	410898.81	Картометрический	0,1	-
88	2342583.20	410878.82	Картометрический	0,1	-
89	2342551.48	410873.67	Картометрический	0,1	-
90	2342550.84	410886.52	Картометрический	0,1	-
91	2342532.29	410882.61	Картометрический	0,1	-
92	2342528.82	410870.34	Картометрический	0,1	-
93	2342515.48	410869.28	Картометрический	0,1	-
94	2342517.07	410838.40	Картометрический	0,1	-
95	2342528.27	410836.70	Картометрический	0,1	-
96	2342527.64	410797.89	Картометрический	0,1	-
97	2342542.64	410798.18	Картометрический	0,1	-
98	2342550.53	410663.63	Картометрический	0,1	-
99	2342573.80	410679.21	Картометрический	0,1	-
100	2342575.63	410686.15	Картометрический	0,1	-
101	2342581.66	410689.01	Картометрический	0,1	-
102	2342588.45	410689.11	Картометрический	0,1	-
103	2342602.01	410698.23	Картометрический	0,1	-
104	2342669.17	410761.26	Картометрический	0,1	-
105	2342687.33	410783.67	Картометрический	0,1	-
106	2342701.17	410771.16	Картометрический	0,1	-
107	2342623.83	410708.76	Картометрический	0,1	-
108	2342596.36	410686.74	Картометрический	0,1	-
109	2342575.22	410670.57	Картометрический	0,1	-
110	2342563.03	410661.90	Картометрический	0,1	-
111	2342547.10	410654.04	Картометрический	0,1	-
112	2342529.64	410647.75	Картометрический	0,1	-
113	2342507.97	410644.92	Картометрический	0,1	-
114	2342491.65	410645.03	Картометрический	0,1	-
115	2342459.56	410646.68	Картометрический	0,1	-

Раздел 2

Сведения о местоположении границ объекта

Обозначение характерных точек границ	Координаты, м		Метод определения координат характерной точки	Средняя квадратическая погрешность положения характерной точки (Mf), м	Описание обозначения точки на местности (при наличии)
	X	Y			
1	2	3	4	5	6
116	2342459.22	410649.48	Картометрический	0,1	-
117	2342451.66	410649.74	Картометрический	0,1	-
118	2342451.66	410652.11	Картометрический	0,1	-
119	2342442.16	410652.71	Картометрический	0,1	-
120	2342442.13	410649.63	Картометрический	0,1	-
121	2342439.36	410649.82	Картометрический	0,1	-
122	2342439.02	410647.36	Картометрический	0,1	-
123	2342415.57	410646.39	Картометрический	0,1	-
124	2342357.91	410647.23	Картометрический	0,1	-
125	2342292.72	410647.30	Картометрический	0,1	-
126	2342252.77	410647.40	Картометрический	0,1	-
73	2342218.99	410647.76	Картометрический	0,1	-
127	2342497.98	410805.14	Картометрический	0,1	-
128	2342489.71	410812.64	Картометрический	0,1	-
129	2342468.09	410817.72	Картометрический	0,1	-
130	2342452.83	410836.16	Картометрический	0,1	-
131	2342447.11	410846.97	Картометрический	0,1	-
132	2342401.97	410842.52	Картометрический	0,1	-
133	2342392.43	410837.43	Картометрический	0,1	-
134	2342406.42	410808.82	Картометрический	0,1	-
135	2342415.96	410798.01	Картометрический	0,1	-
136	2342432.49	410798.01	Картометрический	0,1	-
137	2342456.01	410794.83	Картометрический	0,1	-
138	2342459.83	410770.04	Картометрический	0,1	-
139	2342462.37	410750.33	Картометрический	0,1	-
140	2342468.09	410738.88	Картометрический	0,1	-
141	2342481.44	410738.00	Картометрический	0,1	-
142	2342493.02	410747.28	Картометрический	0,1	-
143	2342497.34	410763.04	Картометрический	0,1	-
144	2342497.34	410796.74	Картометрический	0,1	-

Раздел 2

Сведения о местоположении границ объекта

Обозначение характерных точек границ	Координаты, м		Метод определения координат характерной точки	Средняя квадратическая погрешность положения характерной точки (Mf), м	Описание обозначения точки на местности (при наличии)
	X	Y			
1	2	3	4	5	6
127	2342497.98	410805.14	Картометрический	0,1	-
145	2342796.24	410779.21	Картометрический	0,1	-
146	2342783.77	410771.82	Картометрический	0,1	-
147	2342776.38	410784.29	Картометрический	0,1	-
148	2342762.15	410805.43	Картометрический	0,1	-
149	2342776.86	410817.14	Картометрический	0,1	-
150	2342788.85	410791.68	Картометрический	0,1	-
145	2342796.24	410779.21	Картометрический	0,1	-

3. Сведения о характерных точках части (частей) границы объекта

Обозначение характерных точек границ	Координаты, м		Метод определения координат характерной точки	Средняя квадратическая погрешность положения характерной точки (Mf), м	Описание обозначения точки на местности (при наличии)
	X	Y			
1	2	3	4	5	6
-	-	-	-	-	-

Раздел 3

Сведения о местоположении измененных (уточненных) границ объекта

1. Система координат -

2. Сведения о характерных точках границ объекта

Обозначение характерных точек границ	Существующие координаты, м		Измененные (уточненные) координаты, м		Метод определения координат характерной точки	Средняя квадратическая погрешность положения характерной точки (Mf), м	Описание обозначения точки на местности (при наличии)
	X	Y	X	Y			
1	2	3	4	5	6	7	8
-	-	-	-	-	-	-	

3. Сведения о характерных точках части (частей) границы объекта

Обозначение характерных точек границ	Существующие координаты, м		Измененные (уточненные) координаты, м		Метод определения координат характерной точки	Средняя квадратическая погрешность положения характерной точки (Mf), м	Описание обозначения точки на местности (при наличии)
	X	Y	X	Y			
1	2	3	4	5	6	7	8
-	-	-	-	-	-	-	

Раздел 4 План границ объекта



Масштаб 1:4 000

Условные обозначения:

- - граница объекта, местоположение которого описано
- - границы муниципальных образований
- - границы зон с особыми условиями использования территорий
- - границы земельных участков по сведениям ЕГРН
- - поворотная точка границ объекта

Подпись _____ Дата « ____ » _____ 20__ г.

Место для оттиска печати лица, составившего описание местоположения границ объекта

ОПИСАНИЕ МЕСТОПОЛОЖЕНИЯ ГРАНИЦ
п. центральной усадьбы совхоза "Мир"

(наименование объекта, местоположение границ которого описано (далее - объект))

Раздел 1

Сведения об объекте

№ п/п	Характеристики объекта	Описание характеристик
1	2	3
1.	Местоположение объекта	Московская область, городской округ Шатура
2.	Площадь объекта +/- величина погрешности определения площади (Р +/- Дельта Р)	580953 кв. м ± 267 кв. м
3.	Иные характеристики объекта	

Раздел 2

Сведения о местоположении границ объекта

1. Система координат МСК-50, зона 2

2. Сведения о характерных точках границ объекта

Обозначение характерных точек границ	Координаты, м		Метод определения координат характерной точки	Средняя квадратическая погрешность положения характерной точки (Мг), м	Описание обозначения точки на местности (при наличии)
	X	Y			
1	2	3	4	5	6
Участок 1					
1	2326461.62	445762.57	Картометрический	0,1	-
2	2326527.81	445773.77	Картометрический	0,1	-
3	2326520.10	445811.60	Картометрический	0,1	-
4	2326539.65	445813.76	Картометрический	0,1	-
5	2326560.92	445817.91	Картометрический	0,1	-
6	2326560.45	445819.84	Картометрический	0,1	-
7	2326580.91	445821.95	Картометрический	0,1	-
8	2326581.46	445819.60	Картометрический	0,1	-
9	2326589.29	445820.65	Картометрический	0,1	-
10	2326592.47	445821.07	Картометрический	0,1	-
11	2326593.17	445818.30	Картометрический	0,1	-
12	2326594.92	445818.71	Картометрический	0,1	-
13	2326594.49	445821.31	Картометрический	0,1	-
14	2326597.67	445821.37	Картометрический	0,1	-
15	2326597.43	445822.26	Картометрический	0,1	-
16	2326616.14	445826.67	Картометрический	0,1	-
17	2326617.20	445823.04	Картометрический	0,1	-
18	2326632.89	445824.91	Картометрический	0,1	-
19	2326643.91	445793.12	Картометрический	0,1	-
20	2326644.78	445787.59	Картометрический	0,1	-
21	2326644.43	445787.47	Картометрический	0,1	-
22	2326647.94	445765.73	Картометрический	0,1	-
23	2326650.65	445749.00	Картометрический	0,1	-
24	2326651.31	445745.74	Картометрический	0,1	-
25	2326655.45	445719.84	Картометрический	0,1	-
26	2326670.46	445722.09	Картометрический	0,1	-

Раздел 2

Сведения о местоположении границ объекта

Обозначение характерных точек границ	Координаты, м		Метод определения координат характерной точки	Средняя квадратическая погрешность положения характерной точки (Mf), м	Описание обозначения точки на местности (при наличии)
	X	Y			
1	2	3	4	5	6
27	2326665.36	445749.53	Картометрический	0,1	-
28	2326660.51	445762.50	Картометрический	0,1	-
29	2326660.00	445765.72	Картометрический	0,1	-
30	2326662.96	445766.82	Картометрический	0,1	-
31	2326662.57	445770.01	Картометрический	0,1	-
32	2326667.43	445772.53	Картометрический	0,1	-
33	2326675.82	445748.81	Картометрический	0,1	-
34	2326676.87	445747.03	Картометрический	0,1	-
35	2326678.92	445735.60	Картометрический	0,1	-
36	2326680.94	445725.82	Картометрический	0,1	-
37	2326703.58	445736.13	Картометрический	0,1	-
38	2326700.98	445745.79	Картометрический	0,1	-
39	2326703.45	445754.38	Картометрический	0,1	-
40	2326699.33	445755.45	Картометрический	0,1	-
41	2326695.15	445757.36	Картометрический	0,1	-
42	2326685.60	445782.00	Картометрический	0,1	-
43	2326694.12	445786.44	Картометрический	0,1	-
44	2326714.48	445785.71	Картометрический	0,1	-
45	2326750.63	445805.45	Картометрический	0,1	-
46	2326769.19	445809.13	Картометрический	0,1	-
47	2326822.20	445823.69	Картометрический	0,1	-
48	2326837.42	445801.67	Картометрический	0,1	-
49	2326840.24	445778.14	Картометрический	0,1	-
50	2326840.29	445771.59	Картометрический	0,1	-
51	2326827.96	445763.53	Картометрический	0,1	-
52	2326828.06	445750.26	Картометрический	0,1	-
53	2326842.40	445750.36	Картометрический	0,1	-
54	2326882.69	445784.30	Картометрический	0,1	-
55	2326914.31	445818.17	Картометрический	0,1	-
56	2326944.41	445817.51	Картометрический	0,1	-

Раздел 2

Сведения о местоположении границ объекта

Обозначение характерных точек границ	Координаты, м		Метод определения координат характерной точки	Средняя квадратическая погрешность положения характерной точки (Mf), м	Описание обозначения точки на местности (при наличии)
	X	Y			
1	2	3	4	5	6
57	2326975.43	445812.43	Картометрический	0,1	-
58	2327060.45	445807.75	Картометрический	0,1	-
59	2327065.74	445809.56	Картометрический	0,1	-
60	2327073.45	445891.29	Картометрический	0,1	-
61	2327057.34	445951.82	Картометрический	0,1	-
62	2327056.71	445954.16	Картометрический	0,1	-
63	2327070.73	446122.28	Картометрический	0,1	-
64	2327123.97	446122.28	Картометрический	0,1	-
65	2327105.75	446240.83	Картометрический	0,1	-
66	2327103.13	446403.87	Картометрический	0,1	-
67	2327116.06	446409.60	Картометрический	0,1	-
68	2327124.72	446324.34	Картометрический	0,1	-
69	2327126.26	446307.12	Картометрический	0,1	-
70	2327136.94	446311.20	Картометрический	0,1	-
71	2327147.62	446315.27	Картометрический	0,1	-
72	2327146.62	446326.37	Картометрический	0,1	-
73	2327146.61	446326.49	Картометрический	0,1	-
74	2327136.55	446425.62	Картометрический	0,1	-
75	2327133.84	446451.84	Картометрический	0,1	-
76	2327122.89	446450.80	Картометрический	0,1	-
77	2327111.94	446449.77	Картометрический	0,1	-
78	2327113.93	446430.54	Картометрический	0,1	-
79	2327082.52	446416.62	Картометрический	0,1	-
80	2327082.03	446416.38	Картометрический	0,1	-
81	2327019.63	446384.57	Картометрический	0,1	-
82	2326966.33	446357.67	Картометрический	0,1	-
83	2326966.07	446357.54	Картометрический	0,1	-
84	2326919.51	446332.35	Картометрический	0,1	-
85	2326918.24	446331.54	Картометрический	0,1	-
86	2326917.87	446331.26	Картометрический	0,1	-

Раздел 2

Сведения о местоположении границ объекта

Обозначение характерных точек границ	Координаты, м		Метод определения координат характерной точки	Средняя квадратическая погрешность положения характерной точки (Mf), м	Описание обозначения точки на местности (при наличии)
	X	Y			
1	2	3	4	5	6
87	2326905.36	446342.68	Картометрический	0,1	-
88	2326905.13	446342.88	Картометрический	0,1	-
89	2326874.85	446368.86	Картометрический	0,1	-
90	2326824.30	446412.47	Картометрический	0,1	-
91	2326795.43	446437.17	Картометрический	0,1	-
92	2326774.46	446456.07	Картометрический	0,1	-
93	2326774.19	446456.29	Картометрический	0,1	-
94	2326766.28	446462.94	Картометрический	0,1	-
95	2326767.85	446464.46	Картометрический	0,1	-
96	2326767.72	446464.80	Картометрический	0,1	-
97	2326816.42	446504.17	Картометрический	0,1	-
98	2326838.60	446523.98	Картометрический	0,1	-
99	2326836.01	446527.02	Картометрический	0,1	-
100	2326813.94	446507.31	Картометрический	0,1	-
101	2326765.26	446467.91	Картометрический	0,1	-
102	2326765.26	446467.52	Картометрический	0,1	-
103	2326763.20	446465.52	Картометрический	0,1	-
104	2326754.75	446474.71	Картометрический	0,1	-
105	2326745.89	446486.06	Картометрический	0,1	-
106	2326733.14	446506.02	Картометрический	0,1	-
107	2326715.03	446537.98	Картометрический	0,1	-
108	2326714.93	446538.14	Картометрический	0,1	-
109	2326698.84	446565.30	Картометрический	0,1	-
110	2326698.80	446565.36	Картометрический	0,1	-
111	2326690.41	446579.27	Картометрический	0,1	-
112	2326689.04	446578.06	Картометрический	0,1	-
113	2326682.74	446572.62	Картометрический	0,1	-
114	2326681.59	446571.63	Картометрический	0,1	-
115	2326675.06	446565.99	Картометрический	0,1	-
116	2326669.30	446561.02	Картометрический	0,1	-

Раздел 2

Сведения о местоположении границ объекта

Обозначение характерных точек границ	Координаты, м		Метод определения координат характерной точки	Средняя квадратическая погрешность положения характерной точки (Mf), м	Описание обозначения точки на местности (при наличии)
	X	Y			
1	2	3	4	5	6
117	2326667.72	446563.64	Картометрический	0,1	-
118	2326411.87	446344.36	Картометрический	0,1	-
119	2326335.89	446279.36	Картометрический	0,1	-
120	2326299.27	446243.95	Картометрический	0,1	-
121	2326283.93	446234.83	Картометрический	0,1	-
122	2326130.43	446103.52	Картометрический	0,1	-
123	2326129.91	446098.82	Картометрический	0,1	-
124	2326128.07	446061.27	Картометрический	0,1	-
125	2326127.22	446043.65	Картометрический	0,1	-
126	2326125.95	446017.42	Картометрический	0,1	-
127	2326123.52	445962.67	Картометрический	0,1	-
128	2326122.89	445953.79	Картометрический	0,1	-
129	2326122.77	445937.40	Картометрический	0,1	-
130	2326122.71	445934.50	Картометрический	0,1	-
131	2326122.53	445927.94	Картометрический	0,1	-
132	2326104.69	445920.88	Картометрический	0,1	-
133	2326085.07	445875.34	Картометрический	0,1	-
134	2326081.06	445799.17	Картометрический	0,1	-
135	2326080.16	445782.17	Картометрический	0,1	-
136	2326080.86	445766.06	Картометрический	0,1	-
137	2326124.30	445766.06	Картометрический	0,1	-
138	2326124.52	445765.07	Картометрический	0,1	-
139	2326130.80	445765.55	Картометрический	0,1	-
140	2326141.74	445766.38	Картометрический	0,1	-
141	2326168.81	445769.28	Картометрический	0,1	-
142	2326172.07	445754.46	Картометрический	0,1	-
143	2326174.37	445745.04	Картометрический	0,1	-
144	2326191.17	445745.48	Картометрический	0,1	-
145	2326323.95	445756.95	Картометрический	0,1	-
146	2326380.13	445753.95	Картометрический	0,1	-

Раздел 2

Сведения о местоположении границ объекта

Обозначение характерных точек границ	Координаты, м		Метод определения координат характерной точки	Средняя квадратическая погрешность положения характерной точки (Mf), м	Описание обозначения точки на местности (при наличии)
	X	Y			
1	2	3	4	5	6
147	2326415.73	445752.04	Картометрический	0,1	-
148	2326440.14	445757.64	Картометрический	0,1	-
149	2326440.02	445758.31	Картометрический	0,1	-
150	2326446.27	445759.67	Картометрический	0,1	-
151	2326446.23	445760.00	Картометрический	0,1	-
1	2326461.62	445762.57	Картометрический	0,1	-
152	2326672.39	445773.75	Картометрический	0,1	-
153	2326667.99	445772.83	Картометрический	0,1	-
154	2326671.96	445774.91	Картометрический	0,1	-
152	2326672.39	445773.75	Картометрический	0,1	-
155	2326613.44	445833.84	Картометрический	0,1	-
156	2326609.17	445831.83	Картометрический	0,1	-
157	2326595.80	445829.29	Картометрический	0,1	-
158	2326591.77	445854.92	Картометрический	0,1	-
159	2326608.01	445859.11	Картометрический	0,1	-
155	2326613.44	445833.84	Картометрический	0,1	-
160	2326771.47	445731.99	Картометрический	0,1	-
161	2326772.35	445729.85	Картометрический	0,1	-
162	2326779.55	445706.05	Картометрический	0,1	-
163	2326796.80	445711.04	Картометрический	0,1	-
164	2326796.84	445710.91	Картометрический	0,1	-
165	2326800.35	445711.88	Картометрический	0,1	-
166	2326800.25	445712.22	Картометрический	0,1	-
167	2326820.87	445717.65	Картометрический	0,1	-
168	2326822.62	445719.44	Картометрический	0,1	-
169	2326821.26	445723.47	Картометрический	0,1	-
170	2326817.28	445731.40	Картометрический	0,1	-
171	2326814.40	445737.10	Картометрический	0,1	-
172	2326813.33	445738.85	Картометрический	0,1	-
173	2326811.82	445741.21	Картометрический	0,1	-

Раздел 2

Сведения о местоположении границ объекта

Обозначение характерных точек границ	Координаты, м		Метод определения координат характерной точки	Средняя квадратическая погрешность положения характерной точки (Mf), м	Описание обозначения точки на местности (при наличии)
	X	Y			
1	2	3	4	5	6
174	2326792.08	445734.16	Картометрический	0,1	-
175	2326790.95	445736.99	Картометрический	0,1	-
176	2326780.02	445734.42	Картометрический	0,1	-
160	2326771.47	445731.99	Картометрический	0,1	-
177	2326778.32	445798.93	Картометрический	0,1	-
178	2326791.44	445758.89	Картометрический	0,1	-
179	2326807.60	445765.78	Картометрический	0,1	-
180	2326803.85	445780.01	Картометрический	0,1	-
181	2326803.97	445782.66	Картометрический	0,1	-
182	2326796.68	445808.39	Картометрический	0,1	-
183	2326783.66	445806.65	Картометрический	0,1	-
184	2326783.13	445799.89	Картометрический	0,1	-
177	2326778.32	445798.93	Картометрический	0,1	-
185	2326950.13	445739.49	Картометрический	0,1	-
186	2326952.25	445719.05	Картометрический	0,1	-
187	2326942.67	445719.78	Картометрический	0,1	-
188	2326932.81	445718.64	Картометрический	0,1	-
189	2326933.64	445718.29	Картометрический	0,1	-
190	2326949.52	445701.94	Картометрический	0,1	-
191	2326972.89	445700.87	Картометрический	0,1	-
192	2326997.23	445713.45	Картометрический	0,1	-
193	2327013.86	445715.34	Картометрический	0,1	-
194	2327014.17	445721.72	Картометрический	0,1	-
195	2327014.06	445735.70	Картометрический	0,1	-
196	2327032.81	445762.22	Картометрический	0,1	-
197	2327031.50	445771.77	Картометрический	0,1	-
198	2327019.10	445772.21	Картометрический	0,1	-
199	2326990.77	445751.61	Картометрический	0,1	-
200	2326993.75	445727.66	Картометрический	0,1	-
201	2326983.55	445721.52	Картометрический	0,1	-

Раздел 2

Сведения о местоположении границ объекта

Обозначение характерных точек границ	Координаты, м		Метод определения координат характерной точки	Средняя квадратическая погрешность положения характерной точки (Mf), м	Описание обозначения точки на местности (при наличии)
	X	Y			
1	2	3	4	5	6
202	2326974.31	445717.83	Картометрический	0,1	-
203	2326970.22	445752.95	Картометрический	0,1	-
204	2326949.76	445752.94	Картометрический	0,1	-
205	2326949.76	445741.81	Картометрический	0,1	-
206	2326959.34	445740.12	Картометрический	0,1	-
207	2326959.28	445738.13	Картометрический	0,1	-
185	2326950.13	445739.49	Картометрический	0,1	-
208	2327040.64	445736.35	Картометрический	0,1	-
209	2327047.88	445714.71	Картометрический	0,1	-
210	2327068.85	445720.86	Картометрический	0,1	-
211	2327072.62	445722.33	Картометрический	0,1	-
212	2327066.99	445741.10	Картометрический	0,1	-
213	2327066.06	445744.01	Картометрический	0,1	-
208	2327040.64	445736.35	Картометрический	0,1	-
214	2327086.63	445768.13	Картометрический	0,1	-
215	2327084.66	445783.38	Картометрический	0,1	-
216	2327069.15	445782.83	Картометрический	0,1	-
217	2327069.69	445772.24	Картометрический	0,1	-
218	2327059.81	445771.56	Картометрический	0,1	-
219	2327060.11	445766.57	Картометрический	0,1	-
214	2327086.63	445768.13	Картометрический	0,1	-
220	2326743.58	445715.46	Картометрический	0,1	-
221	2326767.55	445722.65	Картометрический	0,1	-
222	2326773.28	445724.38	Картометрический	0,1	-
223	2326764.94	445742.77	Картометрический	0,1	-
224	2326763.04	445745.71	Картометрический	0,1	-
225	2326757.06	445754.74	Картометрический	0,1	-
226	2326756.29	445756.48	Картометрический	0,1	-
227	2326749.64	445774.08	Картометрический	0,1	-
228	2326725.71	445766.79	Картометрический	0,1	-

Раздел 2

Сведения о местоположении границ объекта

Обозначение характерных точек границ	Координаты, м		Метод определения координат характерной точки	Средняя квадратическая погрешность положения характерной точки (Mf), м	Описание обозначения точки на местности (при наличии)
	X	Y			
1	2	3	4	5	6
220	2326743.58	445715.46	Картометрический	0,1	-

3. Сведения о характерных точках части (частей) границы объекта

Обозначение характерных точек границ	Координаты, м		Метод определения координат характерной точки	Средняя квадратическая погрешность положения характерной точки (Mf), м	Описание обозначения точки на местности (при наличии)
	X	Y			
1	2	3	4	5	6
-	-	-	-	-	-

Раздел 3

Сведения о местоположении измененных (уточненных) границ объекта

1. Система координат -

2. Сведения о характерных точках границ объекта

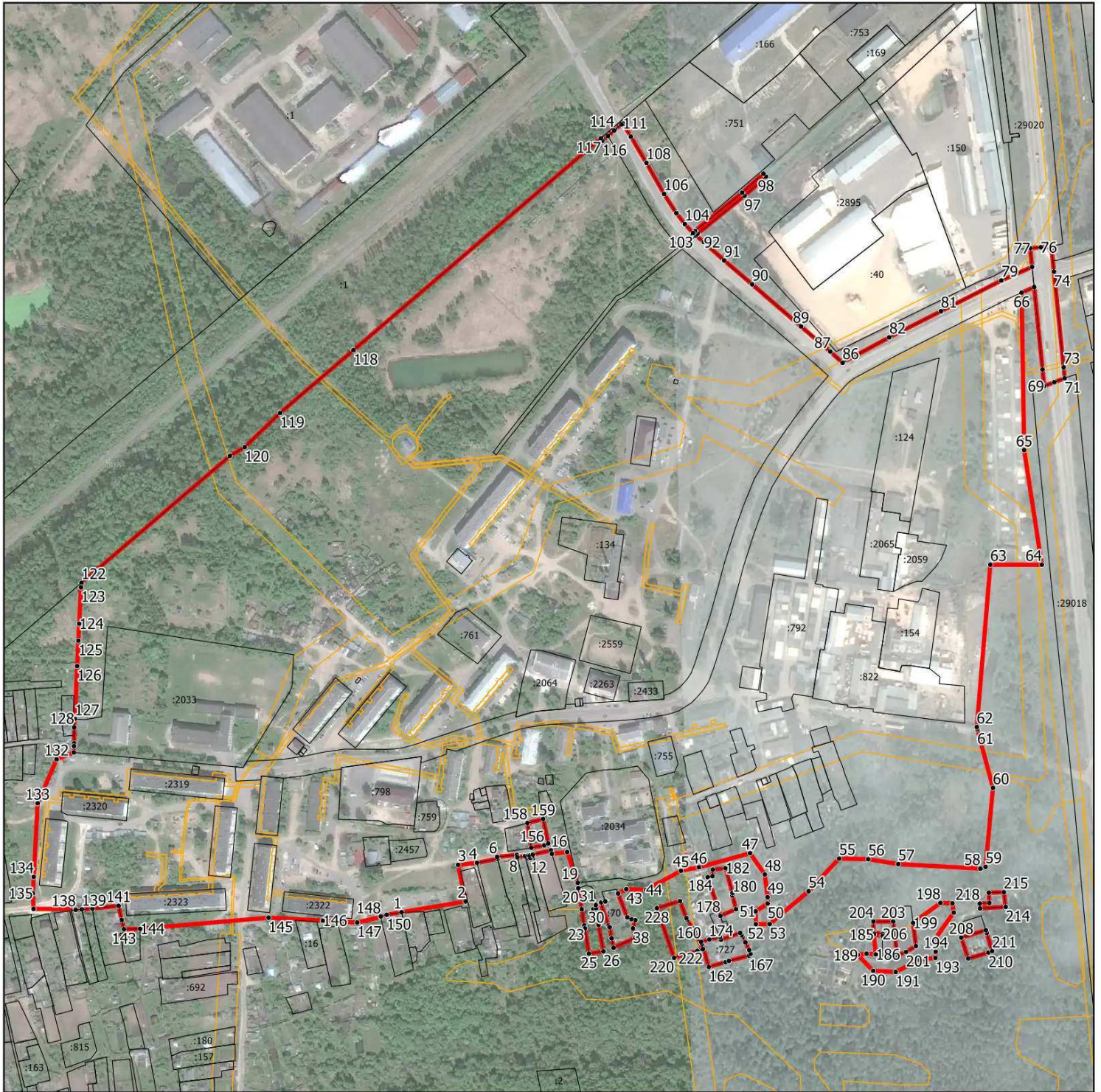
Обозначение характерных точек границ	Существующие координаты, м		Измененные (уточненные) координаты, м		Метод определения координат характерной точки	Средняя квадратическая погрешность положения характерной точки (Mf), м	Описание обозначения точки на местности (при наличии)
	X	Y	X	Y			
1	2	3	4	5	6	7	8
-	-	-	-	-	-	-	

3. Сведения о характерных точках части (частей) границы объекта

Обозначение характерных точек границ	Существующие координаты, м		Измененные (уточненные) координаты, м		Метод определения координат характерной точки	Средняя квадратическая погрешность положения характерной точки (Mf), м	Описание обозначения точки на местности (при наличии)
	X	Y	X	Y			
1	2	3	4	5	6	7	8
-	-	-	-	-	-	-	

Раздел 4

План границ объекта



Масштаб 1:5 500

Условные обозначения:

- - граница объекта, местоположение которого описано
- - границы муниципальных образований
- - границы зон с особыми условиями использования территорий
- - границы земельных участков по сведениям ЕГРН
- - поворотная точка границ объекта

Подпись _____ Дата « » 20__ г.

Место для оттиска печати лица, составившего описание местоположения границ объекта

ОПИСАНИЕ МЕСТОПОЛОЖЕНИЯ ГРАНИЦ

п. Шатурторф

(наименование объекта, местоположение границ которого описано (далее - объект))

Раздел 1

Сведения об объекте

№ п/п	Характеристики объекта	Описание характеристик
1	2	3
1.	Местоположение объекта	Московская область, городской округ Шатура
2.	Площадь объекта +/- величина погрешности определения площади (Р +/- Дельта Р)	3063496 кв. м ± 613 кв. м
3.	Иные характеристики объекта	

Раздел 2

Сведения о местоположении границ объекта

1. Система координат МСК-50, зона 2

2. Сведения о характерных точках границ объекта

Обозначение характерных точек границ	Координаты, м		Метод определения координат характерной точки	Средняя квадратическая погрешность положения характерной точки (Мт), м	Описание обозначения точки на местности (при наличии)
	X	Y			
1	2	3	4	5	6
Участок 1					
1	2309074.08	448416.43	Картометрический	0,1	-
2	2309033.64	448422.65	Картометрический	0,1	-
3	2309028.48	448423.44	Картометрический	0,1	-
4	2308982.02	448430.51	Картометрический	0,1	-
5	2308927.58	448438.79	Картометрический	0,1	-
6	2308857.97	448449.38	Картометрический	0,1	-
7	2308646.67	448481.54	Картометрический	0,1	-
8	2308647.26	448486.25	Картометрический	0,1	-
9	2308658.65	448484.71	Картометрический	0,1	-
10	2308660.98	448495.59	Картометрический	0,1	-
11	2308656.10	448501.63	Картометрический	0,1	-
12	2308611.18	448509.54	Картометрический	0,1	-
13	2308606.47	448509.94	Картометрический	0,1	-
14	2308606.06	448505.62	Картометрический	0,1	-
15	2308612.87	448504.33	Картометрический	0,1	-
16	2308611.26	448492.65	Картометрический	0,1	-
17	2308607.94	448493.12	Картометрический	0,1	-
18	2308607.32	448488.41	Картометрический	0,1	-
19	2308603.60	448488.92	Картометрический	0,1	-
20	2308603.46	448488.11	Картометрический	0,1	-
21	2308554.18	448495.61	Картометрический	0,1	-
22	2308456.00	448510.55	Картометрический	0,1	-
23	2308403.83	448518.49	Картометрический	0,1	-
24	2308341.08	448523.91	Картометрический	0,1	-
25	2308333.55	448524.56	Картометрический	0,1	-
26	2308296.99	448527.71	Картометрический	0,1	-

Раздел 2

Сведения о местоположении границ объекта

Обозначение характерных точек границ	Координаты, м		Метод определения координат характерной точки	Средняя квадратическая погрешность положения характерной точки (Mf), м	Описание обозначения точки на местности (при наличии)
	X	Y			
1	2	3	4	5	6
27	2308247.67	448535.51	Картометрический	0,1	-
28	2308191.66	448544.37	Картометрический	0,1	-
29	2308150.31	448550.91	Картометрический	0,1	-
30	2308086.67	448560.98	Картометрический	0,1	-
31	2308048.30	448567.04	Картометрический	0,1	-
32	2307768.23	448611.46	Картометрический	0,1	-
33	2307768.25	448605.43	Картометрический	0,1	-
34	2307768.53	448539.67	Картометрический	0,1	-
35	2307768.67	448504.92	Картометрический	0,1	-
36	2307768.74	448486.54	Картометрический	0,1	-
37	2307750.88	448379.10	Картометрический	0,1	-
38	2307769.41	448377.65	Картометрический	0,1	-
39	2307806.20	448374.92	Картометрический	0,1	-
40	2307972.09	448357.96	Картометрический	0,1	-
41	2308009.76	448366.52	Картометрический	0,1	-
42	2308150.54	448352.58	Картометрический	0,1	-
43	2308337.76	448311.16	Картометрический	0,1	-
44	2308361.53	448305.45	Картометрический	0,1	-
45	2308425.79	448291.14	Картометрический	0,1	-
46	2308420.89	448253.84	Картометрический	0,1	-
47	2308427.57	448252.66	Картометрический	0,1	-
48	2308424.71	448232.95	Картометрический	0,1	-
49	2308418.24	448233.72	Картометрический	0,1	-
50	2308396.19	448065.08	Картометрический	0,1	-
51	2308395.72	448061.24	Картометрический	0,1	-
52	2308376.57	447916.48	Картометрический	0,1	-
53	2308324.59	447900.60	Картометрический	0,1	-
54	2308315.58	447897.50	Картометрический	0,1	-
55	2308307.72	447677.46	Картометрический	0,1	-
56	2308381.24	447608.11	Картометрический	0,1	-

Раздел 2

Сведения о местоположении границ объекта

Обозначение характерных точек границ	Координаты, м		Метод определения координат характерной точки	Средняя квадратическая погрешность положения характерной точки (Mf), м	Описание обозначения точки на местности (при наличии)
	X	Y			
1	2	3	4	5	6
57	2308415.43	447526.17	Картометрический	0,1	-
58	2308415.25	447514.01	Картометрический	0,1	-
59	2308512.90	447289.38	Картометрический	0,1	-
60	2308517.19	447292.72	Картометрический	0,1	-
61	2308540.57	447300.51	Картометрический	0,1	-
62	2308574.09	447311.67	Картометрический	0,1	-
63	2309041.35	447056.47	Картометрический	0,1	-
64	2309061.80	447038.67	Картометрический	0,1	-
65	2309137.70	446963.05	Картометрический	0,1	-
66	2309175.96	446997.49	Картометрический	0,1	-
67	2309189.49	447007.15	Картометрический	0,1	-
68	2309219.12	446987.75	Картометрический	0,1	-
69	2309226.20	446996.38	Картометрический	0,1	-
70	2309298.85	446943.43	Картометрический	0,1	-
71	2309294.30	446907.27	Картометрический	0,1	-
72	2309247.38	446865.04	Картометрический	0,1	-
73	2309246.94	446810.31	Картометрический	0,1	-
74	2309275.70	446789.96	Картометрический	0,1	-
75	2309286.05	446751.94	Картометрический	0,1	-
76	2309358.88	446768.46	Картометрический	0,1	-
77	2309459.12	446571.20	Картометрический	0,1	-
78	2309510.30	446444.61	Картометрический	0,1	-
79	2309573.43	446475.75	Картометрический	0,1	-
80	2309587.89	446482.52	Картометрический	0,1	-
81	2309617.42	446496.69	Картометрический	0,1	-
82	2309688.67	446527.31	Картометрический	0,1	-
83	2309710.31	446483.26	Картометрический	0,1	-
84	2309695.07	446475.68	Картометрический	0,1	-
85	2309713.27	446439.07	Картометрический	0,1	-
86	2309735.79	446390.26	Картометрический	0,1	-

Раздел 2

Сведения о местоположении границ объекта

Обозначение характерных точек границ	Координаты, м		Метод определения координат характерной точки	Средняя квадратическая погрешность положения характерной точки (Mf), м	Описание обозначения точки на местности (при наличии)
	X	Y			
1	2	3	4	5	6
87	2309764.89	446325.74	Картометрический	0,1	-
88	2309782.98	446334.28	Картометрический	0,1	-
89	2309754.00	446398.52	Картометрический	0,1	-
90	2309753.96	446398.60	Картометрический	0,1	-
91	2309749.07	446409.22	Картометрический	0,1	-
92	2309788.34	446432.78	Картометрический	0,1	-
93	2309801.22	446407.99	Картометрический	0,1	-
94	2309766.23	446390.46	Картометрический	0,1	-
95	2309779.49	446363.55	Картометрический	0,1	-
96	2309815.03	446381.41	Картометрический	0,1	-
97	2309829.44	446353.66	Картометрический	0,1	-
98	2309875.68	446373.19	Картометрический	0,1	-
99	2309852.05	446424.56	Картометрический	0,1	-
100	2309889.04	446442.03	Картометрический	0,1	-
101	2309853.07	446514.98	Картометрический	0,1	-
102	2309890.06	446529.37	Картометрический	0,1	-
103	2309869.52	446580.74	Картометрический	0,1	-
104	2309913.82	446589.84	Картометрический	0,1	-
105	2309961.18	446606.67	Картометрический	0,1	-
106	2309971.24	446609.51	Картометрический	0,1	-
107	2310070.91	446857.14	Картометрический	0,1	-
108	2310120.22	447018.45	Картометрический	0,1	-
109	2310130.50	447299.98	Картометрический	0,1	-
110	2310163.38	447301.01	Картометрический	0,1	-
111	2310185.98	447319.51	Картометрический	0,1	-
112	2310184.95	447369.85	Картометрический	0,1	-
113	2310135.64	447377.04	Картометрический	0,1	-
114	2310147.73	447688.86	Картометрический	0,1	-
115	2310174.42	447733.92	Картометрический	0,1	-
116	2310173.21	447736.14	Картометрический	0,1	-

Раздел 2

Сведения о местоположении границ объекта

Обозначение характерных точек границ	Координаты, м		Метод определения координат характерной точки	Средняя квадратическая погрешность положения характерной точки (Mf), м	Описание обозначения точки на местности (при наличии)
	X	Y			
1	2	3	4	5	6
117	2310272.61	447868.04	Картометрический	0,1	-
118	2310216.28	447966.81	Картометрический	0,1	-
119	2310120.20	448135.31	Картометрический	0,1	-
120	2310035.78	448181.29	Картометрический	0,1	-
121	2309983.75	448307.27	Картометрический	0,1	-
122	2309835.61	448257.91	Картометрический	0,1	-
123	2309909.59	448407.40	Картометрический	0,1	-
124	2309902.86	448407.30	Картометрический	0,1	-
125	2309888.08	448407.27	Картометрический	0,1	-
126	2309645.50	448366.99	Картометрический	0,1	-
127	2309475.84	448373.57	Картометрический	0,1	-
128	2309463.80	448357.14	Картометрический	0,1	-
129	2309130.13	448407.97	Картометрический	0,1	-
1	2309074.08	448416.43	Картометрический	0,1	-
130	2309098.52	447222.53	Картометрический	0,1	-
131	2309066.38	447176.82	Картометрический	0,1	-
132	2309051.72	447219.49	Картометрический	0,1	-
133	2309043.83	447230.14	Картометрический	0,1	-
134	2309045.98	447228.60	Картометрический	0,1	-
135	2309073.34	447199.78	Картометрический	0,1	-
136	2309087.72	447211.93	Картометрический	0,1	-
130	2309098.52	447222.53	Картометрический	0,1	-
137	2308880.76	447375.28	Картометрический	0,1	-
138	2308876.77	447361.23	Картометрический	0,1	-
139	2308870.38	447346.54	Картометрический	0,1	-
140	2308869.71	447327.93	Картометрический	0,1	-
141	2308868.65	447328.31	Картометрический	0,1	-
142	2308869.19	447375.39	Картометрический	0,1	-
137	2308880.76	447375.28	Картометрический	0,1	-
143	2309027.11	448540.93	Картометрический	0,1	-

Раздел 2

Сведения о местоположении границ объекта

Обозначение характерных точек границ	Координаты, м		Метод определения координат характерной точки	Средняя квадратическая погрешность положения характерной точки (Mf), м	Описание обозначения точки на местности (при наличии)
	X	Y			
1	2	3	4	5	6
144	2309032.88	448564.31	Картометрический	0,1	-
145	2309042.39	448595.99	Картометрический	0,1	-
146	2309046.40	448606.32	Картометрический	0,1	-
147	2309051.11	448621.30	Картометрический	0,1	-
148	2308992.88	448674.89	Картометрический	0,1	-
149	2308993.35	448677.26	Картометрический	0,1	-
150	2308986.97	448686.07	Картометрический	0,1	-
151	2308954.48	448733.16	Картометрический	0,1	-
152	2308887.75	448829.15	Картометрический	0,1	-
153	2308747.34	448956.28	Картометрический	0,1	-
154	2308628.15	448840.45	Картометрический	0,1	-
155	2308628.10	448840.48	Картометрический	0,1	-
156	2308608.47	448855.45	Картометрический	0,1	-
157	2308572.18	448819.96	Картометрический	0,1	-
158	2308349.06	448970.74	Картометрический	0,1	-
159	2308130.92	449030.17	Картометрический	0,1	-
160	2308124.86	449006.52	Картометрический	0,1	-
161	2308119.56	449006.30	Картометрический	0,1	-
162	2308119.21	448979.21	Картометрический	0,1	-
163	2308117.93	448977.58	Картометрический	0,1	-
164	2308078.93	448809.26	Картометрический	0,1	-
165	2308066.09	448753.82	Картометрический	0,1	-
166	2308058.34	448720.38	Картометрический	0,1	-
167	2308063.08	448719.40	Картометрический	0,1	-
168	2308411.16	448667.32	Картометрический	0,1	-
169	2308406.05	448641.10	Картометрический	0,1	-
170	2308507.35	448621.73	Картометрический	0,1	-
171	2308510.61	448637.96	Картометрический	0,1	-
172	2308624.79	448618.13	Картометрический	0,1	-
173	2308716.69	448601.95	Картометрический	0,1	-

Раздел 2

Сведения о местоположении границ объекта

Обозначение характерных точек границ	Координаты, м		Метод определения координат характерной точки	Средняя квадратическая погрешность положения характерной точки (Mf), м	Описание обозначения точки на местности (при наличии)
	X	Y			
1	2	3	4	5	6
174	2308713.45	448584.17	Картометрический	0,1	-
175	2308953.80	448561.61	Картометрический	0,1	-
176	2308954.07	448541.57	Картометрический	0,1	-
177	2308996.16	448537.84	Картометрический	0,1	-
178	2308997.81	448542.32	Картометрический	0,1	-
143	2309027.11	448540.93	Картометрический	0,1	-
179	2310757.45	446663.81	Картометрический	0,1	-
180	2310757.20	446686.21	Картометрический	0,1	-
181	2310730.43	446685.92	Картометрический	0,1	-
182	2310730.68	446663.51	Картометрический	0,1	-
179	2310757.45	446663.81	Картометрический	0,1	-
183	2311084.44	446941.83	Картометрический	0,1	-
184	2311053.94	446945.58	Картометрический	0,1	-
185	2311053.85	446924.48	Картометрический	0,1	-
186	2311083.28	446922.99	Картометрический	0,1	-
183	2311084.44	446941.83	Картометрический	0,1	-

3. Сведения о характерных точках части (частей) границы объекта

Обозначение характерных точек границ	Координаты, м		Метод определения координат характерной точки	Средняя квадратическая погрешность положения характерной точки (Mf), м	Описание обозначения точки на местности (при наличии)
	X	Y			
1	2	3	4	5	6
-	-	-	-	-	-

Раздел 3

Сведения о местоположении измененных (уточненных) границ объекта

1. Система координат -

2. Сведения о характерных точках границ объекта

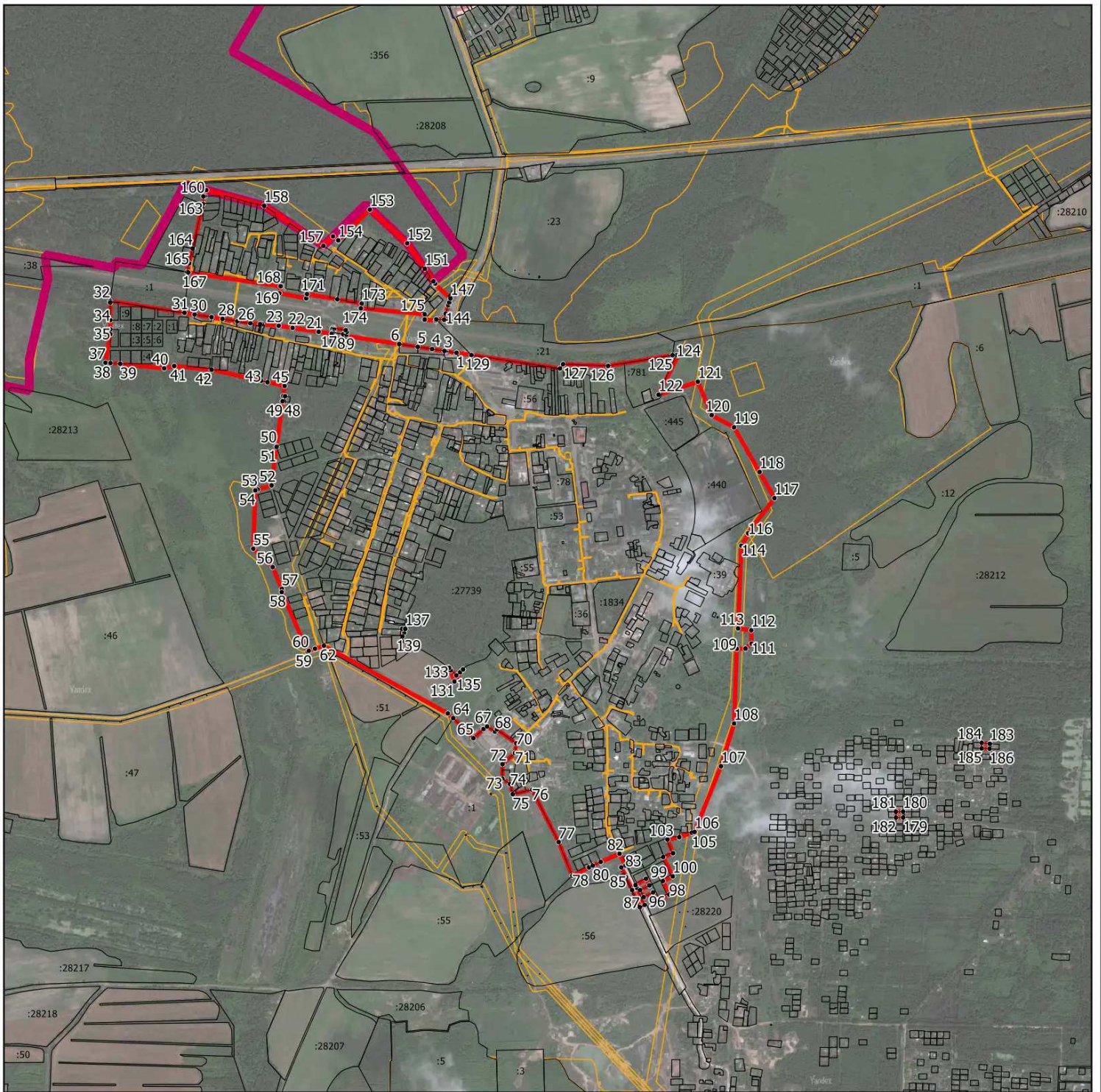
Обозначение характерных точек границ	Существующие координаты, м		Измененные (уточненные) координаты, м		Метод определения координат характерной точки	Средняя квадратическая погрешность положения характерной точки (Mf), м	Описание обозначения точки на местности (при наличии)
	X	Y	X	Y			
1	2	3	4	5	6	7	8
-	-	-	-	-	-	-	

3. Сведения о характерных точках части (частей) границы объекта

Обозначение характерных точек границ	Существующие координаты, м		Измененные (уточненные) координаты, м		Метод определения координат характерной точки	Средняя квадратическая погрешность положения характерной точки (Mf), м	Описание обозначения точки на местности (при наличии)
	X	Y	X	Y			
1	2	3	4	5	6	7	8
-	-	-	-	-	-	-	

Раздел 4

План границ объекта



Масштаб 1:20 000

Условные обозначения:

- - граница объекта, местоположение которого описано
- - границы муниципальных образований
- - границы зон с особыми условиями использования территорий
- - границы земельных участков по сведениям ЕГРН
- - поворотная точка границ объекта

Подпись _____ Дата « » 20__ г.

Место для оттиска печати лица, составившего описание местоположения границ объекта

ОПИСАНИЕ МЕСТОПОЛОЖЕНИЯ ГРАНИЦ

р.п. Мишеронский

(наименование объекта, местоположение границ которого описано (далее - объект))

Раздел 1

Сведения об объекте

№ п/п	Характеристики объекта	Описание характеристик
1	2	3
1.	Местоположение объекта	Московская область, городской округ Шатура
2.	Площадь объекта +/- величина погрешности определения площади (P +/- Дельта P)	2743333 кв. м ± 580 кв. м
3.	Иные характеристики объекта	

Раздел 2

Сведения о местоположении границ объекта

1. Система координат МСК-50, зона 2

2. Сведения о характерных точках границ объекта

Обозначение характерных точек границ	Координаты, м		Метод определения координат характерной точки	Средняя квадратическая погрешность положения характерной точки (Мг), м	Описание обозначения точки на местности (при наличии)
	X	Y			
1	2	3	4	5	6
Участок 1					
1	2329450.27	465611.21	Картометрический	0,1	-
2	2329332.90	465530.86	Картометрический	0,1	-
3	2329380.27	465852.71	Картометрический	0,1	-
4	2329306.11	465930.96	Картометрический	0,1	-
5	2329102.64	465875.83	Картометрический	0,1	-
6	2328984.88	465843.93	Картометрический	0,1	-
7	2328793.58	465655.65	Картометрический	0,1	-
8	2328608.83	465925.36	Картометрический	0,1	-
9	2328477.08	465870.63	Картометрический	0,1	-
10	2328457.33	465908.05	Картометрический	0,1	-
11	2328449.70	465914.78	Картометрический	0,1	-
12	2328432.32	465903.94	Картометрический	0,1	-
13	2328435.64	465898.64	Картометрический	0,1	-
14	2328442.46	465887.77	Картометрический	0,1	-
15	2328442.68	465887.38	Картометрический	0,1	-
16	2328431.09	465880.25	Картометрический	0,1	-
17	2328443.04	465859.79	Картометрический	0,1	-
18	2328444.57	465857.13	Картометрический	0,1	-
19	2328444.55	465857.12	Картометрический	0,1	-
20	2328443.02	465859.79	Картометрический	0,1	-
21	2328395.55	465839.48	Картометрический	0,1	-
22	2328394.92	465839.80	Картометрический	0,1	-
23	2328392.05	465841.28	Картометрический	0,1	-
24	2328387.35	465837.20	Картометрический	0,1	-
25	2328381.29	465831.75	Картометрический	0,1	-
26	2328379.26	465830.00	Картометрический	0,1	-

Раздел 2

Сведения о местоположении границ объекта

Обозначение характерных точек границ	Координаты, м		Метод определения координат характерной точки	Средняя квадратическая погрешность положения характерной точки (Mf), м	Описание обозначения точки на местности (при наличии)
	X	Y			
1	2	3	4	5	6
27	2328357.78	465821.08	Картометрический	0,1	-
28	2328352.59	465825.82	Картометрический	0,1	-
29	2328333.44	465814.72	Картометрический	0,1	-
30	2328335.50	465811.82	Картометрический	0,1	-
31	2328192.06	465752.24	Картометрический	0,1	-
32	2328173.63	465767.43	Картометрический	0,1	-
33	2328138.64	465739.79	Картометрический	0,1	-
34	2328145.66	465732.96	Картометрический	0,1	-
35	2328009.13	465676.25	Картометрический	0,1	-
36	2327963.42	465657.93	Картометрический	0,1	-
37	2327958.95	465704.14	Картометрический	0,1	-
38	2327941.92	465706.97	Картометрический	0,1	-
39	2327933.64	465708.14	Картометрический	0,1	-
40	2327932.60	465698.06	Картометрический	0,1	-
41	2327904.45	465707.18	Картометрический	0,1	-
42	2327897.44	465676.06	Картометрический	0,1	-
43	2327895.91	465670.18	Картометрический	0,1	-
44	2327899.59	465669.22	Картометрический	0,1	-
45	2327928.66	465659.81	Картометрический	0,1	-
46	2327951.88	465653.32	Картометрический	0,1	-
47	2327849.35	465612.25	Картометрический	0,1	-
48	2327839.89	465613.75	Картометрический	0,1	-
49	2327829.12	465613.78	Картометрический	0,1	-
50	2327825.16	465612.69	Картометрический	0,1	-
51	2327823.34	465601.83	Картометрический	0,1	-
52	2327784.88	465586.43	Картометрический	0,1	-
53	2327768.36	465601.34	Картометрический	0,1	-
54	2327740.63	465583.75	Картометрический	0,1	-
55	2327764.22	465609.06	Картометрический	0,1	-
56	2327741.34	465624.50	Картометрический	0,1	-

Раздел 2

Сведения о местоположении границ объекта

Обозначение характерных точек границ	Координаты, м		Метод определения координат характерной точки	Средняя квадратическая погрешность положения характерной точки (Mf), м	Описание обозначения точки на местности (при наличии)
	X	Y			
1	2	3	4	5	6
57	2327716.02	465641.35	Картометрический	0,1	-
58	2327688.02	465599.65	Картометрический	0,1	-
59	2327712.49	465583.29	Картометрический	0,1	-
60	2327730.19	465572.55	Картометрический	0,1	-
61	2327735.43	465578.17	Картометрический	0,1	-
62	2327742.37	465569.40	Картометрический	0,1	-
63	2327734.24	465566.15	Картометрический	0,1	-
64	2327819.89	465449.62	Картометрический	0,1	-
65	2327817.16	465447.56	Картометрический	0,1	-
66	2327830.61	465431.56	Картометрический	0,1	-
67	2327832.22	465432.74	Картометрический	0,1	-
68	2327881.35	465365.84	Картометрический	0,1	-
69	2327900.77	465336.89	Картометрический	0,1	-
70	2327902.01	465337.72	Картометрический	0,1	-
71	2327948.56	465274.33	Картометрический	0,1	-
72	2327930.03	465250.04	Картометрический	0,1	-
73	2327951.76	465229.70	Картометрический	0,1	-
74	2327966.69	465249.65	Картометрический	0,1	-
75	2327982.29	465228.42	Картометрический	0,1	-
76	2327971.05	465213.60	Картометрический	0,1	-
77	2327993.51	465193.57	Картометрический	0,1	-
78	2328017.60	465173.42	Картометрический	0,1	-
79	2328020.18	465176.82	Картометрический	0,1	-
80	2328028.03	465166.12	Картометрический	0,1	-
81	2328031.42	465160.90	Картометрический	0,1	-
82	2328030.98	465160.39	Картометрический	0,1	-
83	2328032.84	465158.72	Картометрический	0,1	-
84	2328064.22	465110.38	Картометрический	0,1	-
85	2328176.48	464937.47	Картометрический	0,1	-
86	2328177.13	464936.46	Картометрический	0,1	-

Раздел 2

Сведения о местоположении границ объекта

Обозначение характерных точек границ	Координаты, м		Метод определения координат характерной точки	Средняя квадратическая погрешность положения характерной точки (Mf), м	Описание обозначения точки на местности (при наличии)
	X	Y			
1	2	3	4	5	6
87	2328161.48	464842.14	Картометрический	0,1	-
88	2328141.18	464719.83	Картометрический	0,1	-
89	2328138.85	464705.81	Картометрический	0,1	-
90	2328208.44	464567.23	Картометрический	0,1	-
91	2328276.47	464487.33	Картометрический	0,1	-
92	2328366.34	464364.50	Картометрический	0,1	-
93	2328365.21	464358.48	Картометрический	0,1	-
94	2328293.70	464186.13	Картометрический	0,1	-
95	2328319.02	464174.91	Картометрический	0,1	-
96	2328385.75	464325.49	Картометрический	0,1	-
97	2328402.63	464315.73	Картометрический	0,1	-
98	2328421.33	464289.25	Картометрический	0,1	-
99	2328478.36	464211.25	Картометрический	0,1	-
100	2328981.48	464464.56	Картометрический	0,1	-
101	2329053.43	464349.61	Картометрический	0,1	-
102	2329093.54	464362.36	Картометрический	0,1	-
103	2329094.71	464364.93	Картометрический	0,1	-
104	2329096.00	464380.06	Картометрический	0,1	-
105	2329143.45	464394.81	Картометрический	0,1	-
106	2329141.98	464377.75	Картометрический	0,1	-
107	2329788.36	464583.13	Картометрический	0,1	-
108	2329966.66	464496.86	Картометрический	0,1	-
109	2330033.44	464475.48	Картометрический	0,1	-
110	2330151.11	464486.69	Картометрический	0,1	-
111	2330265.50	464424.62	Картометрический	0,1	-
112	2330265.95	464425.88	Картометрический	0,1	-
113	2330290.25	464430.79	Картометрический	0,1	-
114	2330294.20	464431.64	Картометрический	0,1	-
115	2330296.93	464433.69	Картометрический	0,1	-
116	2330306.43	464440.66	Картометрический	0,1	-

Раздел 2

Сведения о местоположении границ объекта

Обозначение характерных точек границ	Координаты, м		Метод определения координат характерной точки	Средняя квадратическая погрешность положения характерной точки (Mf), м	Описание обозначения точки на местности (при наличии)
	X	Y			
1	2	3	4	5	6
117	2330343.87	464448.58	Картометрический	0,1	-
118	2330386.62	464452.27	Картометрический	0,1	-
119	2330429.04	464459.73	Картометрический	0,1	-
120	2330520.57	464470.55	Картометрический	0,1	-
121	2330578.08	464474.95	Картометрический	0,1	-
122	2330634.43	464470.42	Картометрический	0,1	-
123	2330676.60	464468.30	Картометрический	0,1	-
124	2330704.53	464474.06	Картометрический	0,1	-
125	2330755.19	464488.59	Картометрический	0,1	-
126	2330799.04	464504.32	Картометрический	0,1	-
127	2330839.55	464512.86	Картометрический	0,1	-
128	2330890.67	464505.57	Картометрический	0,1	-
129	2330939.97	464498.58	Картометрический	0,1	-
130	2330997.90	464483.96	Картометрический	0,1	-
131	2331026.89	464473.34	Картометрический	0,1	-
132	2331045.22	464463.18	Картометрический	0,1	-
133	2331026.22	464480.46	Картометрический	0,1	-
134	2330995.65	464500.50	Картометрический	0,1	-
135	2330966.86	464513.80	Картометрический	0,1	-
136	2330942.28	464526.28	Картометрический	0,1	-
137	2330892.70	464535.95	Картометрический	0,1	-
138	2330873.80	464540.80	Картометрический	0,1	-
139	2330848.08	464550.14	Картометрический	0,1	-
140	2330815.60	464561.93	Картометрический	0,1	-
141	2330776.50	464566.92	Картометрический	0,1	-
142	2330734.25	464573.99	Картометрический	0,1	-
143	2330692.13	464594.01	Картометрический	0,1	-
144	2330689.81	464596.49	Картометрический	0,1	-
145	2330684.82	464601.85	Картометрический	0,1	-
146	2330666.49	464618.39	Картометрический	0,1	-

Раздел 2

Сведения о местоположении границ объекта

Обозначение характерных точек границ	Координаты, м		Метод определения координат характерной точки	Средняя квадратическая погрешность положения характерной точки (Mf), м	Описание обозначения точки на местности (при наличии)
	X	Y			
1	2	3	4	5	6
147	2330658.88	464623.38	Картометрический	0,1	-
148	2330652.95	464627.55	Картометрический	0,1	-
149	2330619.16	464641.05	Картометрический	0,1	-
150	2330588.93	464647.07	Картометрический	0,1	-
151	2330566.78	464661.48	Картометрический	0,1	-
152	2330554.42	464672.84	Картометрический	0,1	-
153	2330543.68	464689.20	Картометрический	0,1	-
154	2330540.44	464705.00	Картометрический	0,1	-
155	2330543.52	464710.22	Картометрический	0,1	-
156	2330552.88	464710.30	Картометрический	0,1	-
157	2330560.15	464711.40	Картометрический	0,1	-
158	2330568.44	464717.70	Картометрический	0,1	-
159	2330569.40	464729.15	Картометрический	0,1	-
160	2330554.66	464750.90	Картометрический	0,1	-
161	2330516.71	464781.58	Картометрический	0,1	-
162	2330506.09	464795.63	Картометрический	0,1	-
163	2330443.82	464849.52	Картометрический	0,1	-
164	2330433.44	464836.42	Картометрический	0,1	-
165	2330454.35	464824.32	Картометрический	0,1	-
166	2330421.79	464767.93	Картометрический	0,1	-
167	2330404.58	464751.61	Картометрический	0,1	-
168	2330382.10	464751.11	Картометрический	0,1	-
169	2330365.92	464750.75	Картометрический	0,1	-
170	2330307.08	464676.19	Картометрический	0,1	-
171	2330190.42	464711.94	Картометрический	0,1	-
172	2330020.91	464991.79	Картометрический	0,1	-
173	2330035.94	465019.28	Картометрический	0,1	-
174	2330026.10	465024.51	Картометрический	0,1	-
175	2330013.90	465003.36	Картометрический	0,1	-
176	2329941.15	465123.47	Картометрический	0,1	-

Раздел 2

Сведения о местоположении границ объекта

Обозначение характерных точек границ	Координаты, м		Метод определения координат характерной точки	Средняя квадратическая погрешность положения характерной точки (Mf), м	Описание обозначения точки на местности (при наличии)
	X	Y			
1	2	3	4	5	6
177	2329834.61	465281.76	Картометрический	0,1	-
178	2329824.80	465296.60	Картометрический	0,1	-
179	2329564.86	465689.66	Картометрический	0,1	-
180	2329468.95	465623.99	Картометрический	0,1	-
181	2329499.47	465587.66	Картометрический	0,1	-
182	2329488.25	465577.74	Картометрический	0,1	-
183	2329477.00	465567.79	Картометрический	0,1	-
184	2329445.17	465606.96	Картометрический	0,1	-
1	2329450.27	465611.21	Картометрический	0,1	-
185	2327803.64	465668.84	Картометрический	0,1	-
186	2327780.38	465675.29	Картометрический	0,1	-
187	2327782.05	465681.47	Картометрический	0,1	-
188	2327782.80	465681.20	Картометрический	0,1	-
189	2327796.77	465728.90	Картометрический	0,1	-
190	2327773.43	465735.60	Картометрический	0,1	-
191	2327781.78	465763.80	Картометрический	0,1	-
192	2327782.36	465765.84	Картометрический	0,1	-
193	2327719.34	465795.77	Картометрический	0,1	-
194	2327697.34	465805.29	Картометрический	0,1	-
195	2327691.82	465794.16	Картометрический	0,1	-
196	2327673.15	465755.35	Картометрический	0,1	-
197	2327670.33	465749.48	Картометрический	0,1	-
198	2327649.03	465687.25	Картометрический	0,1	-
199	2327702.12	465664.73	Картометрический	0,1	-
200	2327745.05	465644.41	Картометрический	0,1	-
201	2327769.39	465634.65	Картометрический	0,1	-
202	2327767.85	465629.02	Картометрический	0,1	-
203	2327792.77	465621.99	Картометрический	0,1	-
185	2327803.64	465668.84	Картометрический	0,1	-
204	2330262.02	464414.93	Картометрический	0,1	-

Раздел 2

Сведения о местоположении границ объекта

Обозначение характерных точек границ	Координаты, м		Метод определения координат характерной точки	Средняя квадратическая погрешность положения характерной точки (Mt), м	Описание обозначения точки на местности (при наличии)
	X	Y			
1	2	3	4	5	6
205	2330215.39	464416.23	Картометрический	0,1	-
206	2330210.52	464413.75	Картометрический	0,1	-
207	2330203.25	464406.62	Картометрический	0,1	-
208	2330197.93	464400.71	Картометрический	0,1	-
209	2330196.01	464395.34	Картометрический	0,1	-
210	2330198.51	464388.03	Картометрический	0,1	-
211	2330217.06	464379.04	Картометрический	0,1	-
212	2330249.60	464380.40	Картометрический	0,1	-
204	2330262.02	464414.93	Картометрический	0,1	-
213	2325411.81	468900.07	Картометрический	0,1	-
214	2325400.64	468907.57	Картометрический	0,1	-
215	2325385.40	468875.52	Картометрический	0,1	-
216	2325398.01	468867.27	Картометрический	0,1	-
213	2325411.81	468900.07	Картометрический	0,1	-

3. Сведения о характерных точках части (частей) границы объекта

Обозначение характерных точек границ	Координаты, м		Метод определения координат характерной точки	Средняя квадратическая погрешность положения характерной точки (Mt), м	Описание обозначения точки на местности (при наличии)
	X	Y			
1	2	3	4	5	6
-	-	-	-	-	-

Раздел 3

Сведения о местоположении измененных (уточненных) границ объекта

1. Система координат -

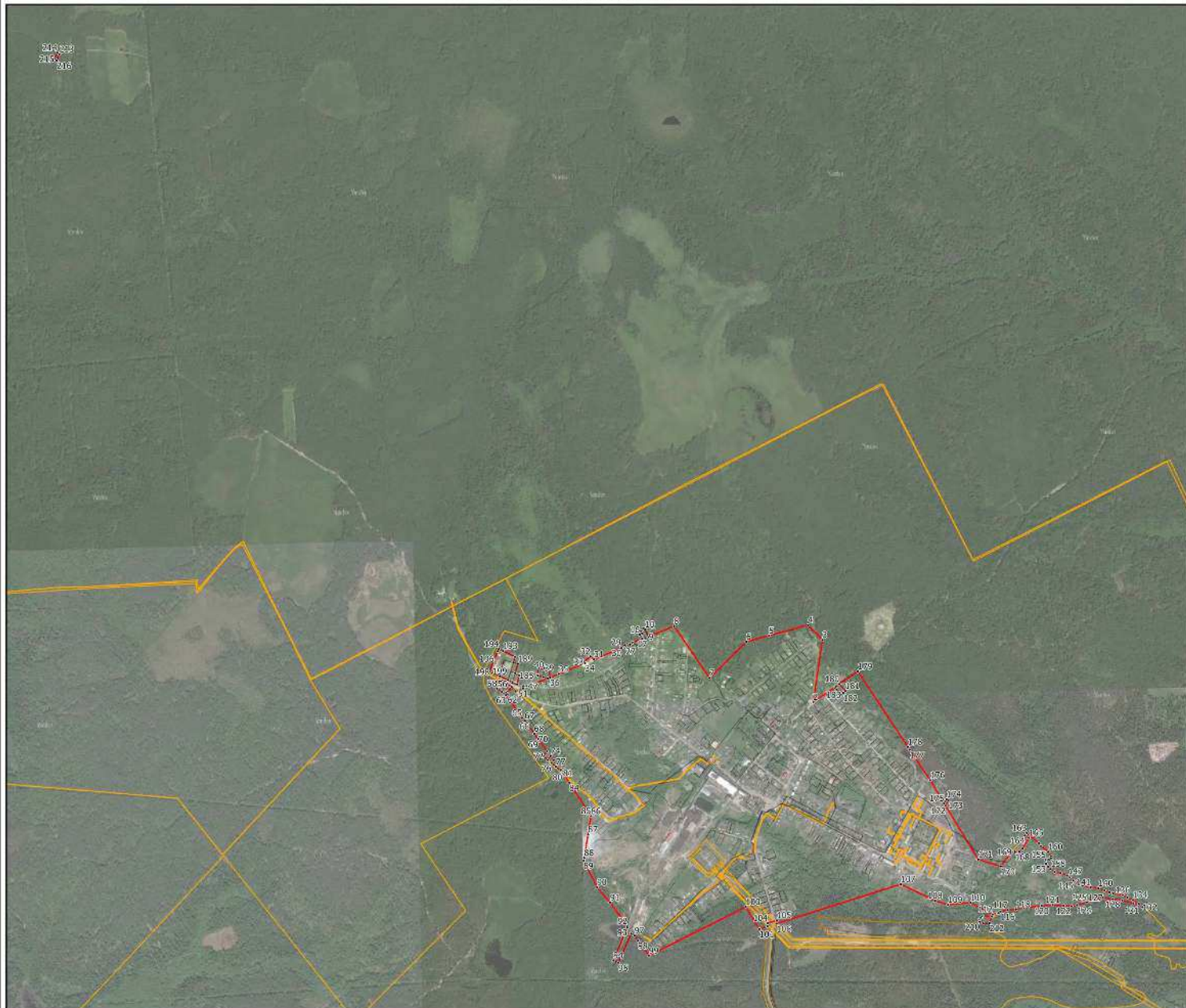
2. Сведения о характерных точках границ объекта

Обозначение характерных точек границ	Существующие координаты, м		Измененные (уточненные) координаты, м		Метод определения координат характерной точки	Средняя квадратическая погрешность положения характерной точки (Mf), м	Описание обозначения точки на местности (при наличии)
	X	Y	X	Y			
1	2	3	4	5	6	7	8
-	-	-	-	-	-	-	

3. Сведения о характерных точках части (частей) границы объекта

Обозначение характерных точек границ	Существующие координаты, м		Измененные (уточненные) координаты, м		Метод определения координат характерной точки	Средняя квадратическая погрешность положения характерной точки (Mf), м	Описание обозначения точки на местности (при наличии)
	X	Y	X	Y			
1	2	3	4	5	6	7	8
-	-	-	-	-	-	-	

Раздел 4
План границ объекта



Масштаб 1:25 000

Условные обозначения:

- - граница объекта, местоположение которого описано
- - границы муниципальных образований
- - границы зон с особыми условиями использования территорий
- - границы земельных участков по сведениям ЕГРН
- - поворотная точка границ объекта

Подпись _____ Дата « » _____ 20__ г.

Место для оттиска печати лица, составившего описание местоположения границ объекта

ОПИСАНИЕ МЕСТОПОЛОЖЕНИЯ ГРАНИЦ

р.п. Черусти

(наименование объекта, местоположение границ которого описано (далее - объект))

Раздел 1

Сведения об объекте

№ п/п	Характеристики объекта	Описание характеристик
1	2	3
1.	Местоположение объекта	Московская область, городской округ Шатура
2.	Площадь объекта +/- величина погрешности определения площади (Р +/- Дельта Р)	6055644 кв. м ± 861 кв. м
3.	Иные характеристики объекта	

Раздел 2

Сведения о местоположении границ объекта

1. Система координат МСК-50, зона 2

2. Сведения о характерных точках границ объекта

Обозначение характерных точек границ	Координаты, м		Метод определения координат характерной точки	Средняя квадратическая погрешность положения характерной точки (Мг), м	Описание обозначения точки на местности (при наличии)
	X	Y			
1	2	3	4	5	6
Участок 1					
1	2344561.12	446906.94	Картометрический	0,1	-
2	2344562.28	446877.95	Картометрический	0,1	-
3	2344567.15	446848.58	Картометрический	0,1	-
4	2344576.31	446814.25	Картометрический	0,1	-
5	2344586.62	446786.32	Картометрический	0,1	-
6	2344600.01	446758.40	Картометрический	0,1	-
7	2344617.64	446729.66	Картометрический	0,1	-
8	2344657.95	446711.37	Картометрический	0,1	-
9	2344651.30	446718.18	Картометрический	0,1	-
10	2344633.36	446741.98	Картометрический	0,1	-
11	2344617.59	446767.92	Картометрический	0,1	-
12	2344604.97	446794.28	Картометрический	0,1	-
13	2344595.38	446820.30	Картометрический	0,1	-
14	2344586.70	446852.80	Картометрический	0,1	-
15	2344582.17	446879.99	Картометрический	0,1	-
16	2344581.12	446906.81	Картометрический	0,1	-
17	2344582.47	446932.33	Картометрический	0,1	-
18	2344586.06	446958.26	Картометрический	0,1	-
19	2344592.38	446984.83	Картометрический	0,1	-
20	2344600.62	447009.94	Картометрический	0,1	-
21	2344610.64	447034.08	Картометрический	0,1	-
22	2344622.57	447056.22	Картометрический	0,1	-
23	2344637.32	447078.10	Картометрический	0,1	-
24	2344653.57	447099.06	Картометрический	0,1	-
25	2344671.11	447117.96	Картометрический	0,1	-
26	2344691.02	447135.05	Картометрический	0,1	-

Раздел 2

Сведения о местоположении границ объекта

Обозначение характерных точек границ	Координаты, м		Метод определения координат характерной точки	Средняя квадратическая погрешность положения характерной точки (Mf), м	Описание обозначения точки на местности (при наличии)
	X	Y			
1	2	3	4	5	6
27	2344703.72	447144.52	Картометрический	0,1	-
28	2344728.87	447160.63	Картометрический	0,1	-
29	2344752.59	447173.06	Картометрический	0,1	-
30	2344775.04	447181.75	Картометрический	0,1	-
31	2344803.29	447189.65	Картометрический	0,1	-
32	2344835.08	447195.70	Картометрический	0,1	-
33	2344887.98	447197.99	Картометрический	0,1	-
34	2344918.61	447197.93	Картометрический	0,1	-
35	2344951.59	447195.15	Картометрический	0,1	-
36	2344981.79	447188.33	Картометрический	0,1	-
37	2345013.36	447175.43	Картометрический	0,1	-
38	2345045.76	447151.36	Картометрический	0,1	-
39	2345083.25	447113.19	Картометрический	0,1	-
40	2345144.00	447047.11	Картометрический	0,1	-
41	2345166.97	447028.17	Картометрический	0,1	-
42	2345192.05	447015.61	Картометрический	0,1	-
43	2345219.55	447005.81	Картометрический	0,1	-
44	2345258.84	446997.37	Картометрический	0,1	-
45	2345414.61	446997.42	Картометрический	0,1	-
46	2345414.84	446987.54	Картометрический	0,1	-
47	2345414.84	446957.54	Картометрический	0,1	-
48	2345414.84	446952.54	Картометрический	0,1	-
49	2345414.84	446922.54	Картометрический	0,1	-
50	2345414.84	446917.54	Картометрический	0,1	-
51	2345414.84	446887.54	Картометрический	0,1	-
52	2345414.84	446847.54	Картометрический	0,1	-
53	2345414.84	446817.54	Картометрический	0,1	-
54	2345414.84	446812.54	Картометрический	0,1	-
55	2345414.84	446782.53	Картометрический	0,1	-
56	2345408.93	446584.80	Картометрический	0,1	-

Раздел 2

Сведения о местоположении границ объекта

Обозначение характерных точек границ	Координаты, м		Метод определения координат характерной точки	Средняя квадратическая погрешность положения характерной точки (Mf), м	Описание обозначения точки на местности (при наличии)
	X	Y			
1	2	3	4	5	6
57	2345217.52	446581.05	Картометрический	0,1	-
58	2345125.55	446520.39	Картометрический	0,1	-
59	2345117.64	446502.86	Картометрический	0,1	-
60	2345418.88	446366.22	Картометрический	0,1	-
61	2345429.81	446388.87	Картометрический	0,1	-
62	2345858.02	446202.39	Картометрический	0,1	-
63	2345858.01	446201.33	Картометрический	0,1	-
64	2345860.55	446201.30	Картометрический	0,1	-
65	2346219.78	446044.87	Картометрический	0,1	-
66	2346221.19	446010.21	Картометрический	0,1	-
67	2346229.73	446010.49	Картометрический	0,1	-
68	2346230.45	445982.38	Картометрический	0,1	-
69	2346256.55	445979.74	Картометрический	0,1	-
70	2346263.99	445977.95	Картометрический	0,1	-
71	2346274.27	445975.72	Картометрический	0,1	-
72	2346278.84	446019.15	Картометрический	0,1	-
73	2346355.10	445985.94	Картометрический	0,1	-
74	2346401.65	446015.71	Картометрический	0,1	-
75	2346415.42	446010.40	Картометрический	0,1	-
76	2346415.97	445994.15	Картометрический	0,1	-
77	2346416.74	445956.97	Картометрический	0,1	-
78	2346478.88	445958.17	Картометрический	0,1	-
79	2346479.33	445983.27	Картометрический	0,1	-
80	2346528.77	445962.63	Картометрический	0,1	-
81	2346546.16	445947.17	Картометрический	0,1	-
82	2346524.22	445946.13	Картометрический	0,1	-
83	2346523.88	445910.84	Картометрический	0,1	-
84	2346512.41	445910.62	Картометрический	0,1	-
85	2346513.16	445879.34	Картометрический	0,1	-
86	2346523.61	445879.65	Картометрический	0,1	-

Раздел 2

Сведения о местоположении границ объекта

Обозначение характерных точек границ	Координаты, м		Метод определения координат характерной точки	Средняя квадратическая погрешность положения характерной точки (Mf), м	Описание обозначения точки на местности (при наличии)
	X	Y			
1	2	3	4	5	6
87	2346590.49	445881.62	Картометрический	0,1	-
88	2346590.57	445907.71	Картометрический	0,1	-
89	2346620.14	445881.42	Картометрический	0,1	-
90	2346615.21	445881.24	Картометрический	0,1	-
91	2346616.32	445849.02	Картометрический	0,1	-
92	2346655.00	445850.43	Картометрический	0,1	-
93	2346677.51	445830.43	Картометрический	0,1	-
94	2346814.57	445768.75	Картометрический	0,1	-
95	2346815.23	445758.37	Картометрический	0,1	-
96	2346835.10	445759.50	Картометрический	0,1	-
97	2346998.44	445685.99	Картометрический	0,1	-
98	2347011.61	445702.51	Картометрический	0,1	-
99	2347041.33	445762.66	Картометрический	0,1	-
100	2347073.59	445836.47	Картометрический	0,1	-
101	2347195.47	446097.16	Картометрический	0,1	-
102	2347210.45	446129.20	Картометрический	0,1	-
103	2347177.26	446128.30	Картометрический	0,1	-
104	2347174.83	446205.69	Картометрический	0,1	-
105	2347246.89	446205.96	Картометрический	0,1	-
106	2347250.34	446213.22	Картометрический	0,1	-
107	2347259.13	446232.81	Картометрический	0,1	-
108	2347259.14	446232.83	Картометрический	0,1	-
109	2347259.34	446233.29	Картометрический	0,1	-
110	2347340.11	446410.41	Картометрический	0,1	-
111	2347343.88	446410.00	Картометрический	0,1	-
112	2347344.31	446409.76	Картометрический	0,1	-
113	2347344.91	446410.97	Картометрический	0,1	-
114	2347344.48	446411.20	Картометрический	0,1	-
115	2347340.62	446411.60	Картометрический	0,1	-
116	2347301.70	446439.30	Картометрический	0,1	-

Раздел 2

Сведения о местоположении границ объекта

Обозначение характерных точек границ	Координаты, м		Метод определения координат характерной точки	Средняя квадратическая погрешность положения характерной точки (Mf), м	Описание обозначения точки на местности (при наличии)
	X	Y			
1	2	3	4	5	6
117	2347298.66	446609.56	Картометрический	0,1	-
118	2347290.28	446840.12	Картометрический	0,1	-
119	2347294.08	446840.82	Картометрический	0,1	-
120	2347291.00	447145.58	Картометрический	0,1	-
121	2347289.50	447172.44	Картометрический	0,1	-
122	2347342.34	447206.93	Картометрический	0,1	-
123	2347454.95	447288.50	Картометрический	0,1	-
124	2347462.89	447333.62	Картометрический	0,1	-
125	2347490.84	447509.10	Картометрический	0,1	-
126	2347524.88	447738.53	Картометрический	0,1	-
127	2347247.99	447718.09	Картометрический	0,1	-
128	2347226.86	447859.26	Картометрический	0,1	-
129	2347140.07	447855.00	Картометрический	0,1	-
130	2347133.56	447698.09	Картометрический	0,1	-
131	2347070.67	447695.72	Картометрический	0,1	-
132	2347070.63	447708.04	Картометрический	0,1	-
133	2347070.60	447718.00	Картометрический	0,1	-
134	2347070.53	447742.09	Картометрический	0,1	-
135	2347032.51	447742.37	Картометрический	0,1	-
136	2347032.52	447772.42	Картометрический	0,1	-
137	2347032.52	447772.93	Картометрический	0,1	-
138	2347032.52	447784.30	Картометрический	0,1	-
139	2346846.39	447786.36	Картометрический	0,1	-
140	2346841.98	447785.76	Картометрический	0,1	-
141	2346858.23	447847.51	Картометрический	0,1	-
142	2346860.18	447854.91	Картометрический	0,1	-
143	2346843.86	447854.51	Картометрический	0,1	-
144	2346834.02	447853.53	Картометрический	0,1	-
145	2346780.34	447845.27	Картометрический	0,1	-
146	2346762.45	447837.01	Картометрический	0,1	-

Раздел 2

Сведения о местоположении границ объекта

Обозначение характерных точек границ	Координаты, м		Метод определения координат характерной точки	Средняя квадратическая погрешность положения характерной точки (Mf), м	Описание обозначения точки на местности (при наличии)
	X	Y			
1	2	3	4	5	6
147	2346755.56	447821.88	Картометрический	0,1	-
148	2346744.55	447776.45	Картометрический	0,1	-
149	2346722.53	447692.48	Картометрический	0,1	-
150	2346710.14	447677.34	Картометрический	0,1	-
151	2346688.11	447669.08	Картометрический	0,1	-
152	2346670.43	447666.79	Картометрический	0,1	-
153	2346572.47	447654.13	Картометрический	0,1	-
154	2346528.44	447648.44	Картометрический	0,1	-
155	2346494.18	447644.81	Картометрический	0,1	-
156	2346481.43	447646.30	Картометрический	0,1	-
157	2346488.15	447627.03	Картометрический	0,1	-
158	2346487.98	447627.01	Картометрический	0,1	-
159	2346488.12	447623.94	Картометрический	0,1	-
160	2346418.13	447616.23	Картометрический	0,1	-
161	2346401.46	447616.17	Картометрический	0,1	-
162	2346394.74	447632.46	Картометрический	0,1	-
163	2346234.82	447627.63	Картометрический	0,1	-
164	2346215.78	447639.88	Картометрический	0,1	-
165	2346205.04	447646.78	Картометрический	0,1	-
166	2346183.60	447679.57	Картометрический	0,1	-
167	2346179.99	447681.57	Картометрический	0,1	-
168	2346176.59	447691.40	Картометрический	0,1	-
169	2346176.72	447692.37	Картометрический	0,1	-
170	2346187.87	447697.38	Картометрический	0,1	-
171	2346194.55	447700.39	Картометрический	0,1	-
172	2346213.82	447714.19	Картометрический	0,1	-
173	2346176.31	447776.49	Картометрический	0,1	-
174	2346166.51	447770.10	Картометрический	0,1	-
175	2346165.53	447772.63	Картометрический	0,1	-
176	2346047.54	447970.20	Картометрический	0,1	-

Раздел 2

Сведения о местоположении границ объекта

Обозначение характерных точек границ	Координаты, м		Метод определения координат характерной точки	Средняя квадратическая погрешность положения характерной точки (Mf), м	Описание обозначения точки на местности (при наличии)
	X	Y			
1	2	3	4	5	6
177	2346057.02	447973.63	Картометрический	0,1	-
178	2346024.32	448040.26	Картометрический	0,1	-
179	2345984.85	448018.50	Картометрический	0,1	-
180	2345979.67	448024.48	Картометрический	0,1	-
181	2345927.34	448015.02	Картометрический	0,1	-
182	2345919.94	448029.63	Картометрический	0,1	-
183	2345903.17	448062.45	Картометрический	0,1	-
184	2345893.47	448059.45	Картометрический	0,1	-
185	2345883.77	448056.46	Картометрический	0,1	-
186	2345902.12	448020.54	Картометрический	0,1	-
187	2345906.79	448011.31	Картометрический	0,1	-
188	2345816.21	447963.18	Картометрический	0,1	-
189	2345807.88	447997.00	Картометрический	0,1	-
190	2345755.61	447977.62	Картометрический	0,1	-
191	2345494.10	447894.02	Картометрический	0,1	-
192	2345497.30	447885.54	Картометрический	0,1	-
193	2345457.12	447869.16	Картометрический	0,1	-
194	2345420.11	447823.99	Картометрический	0,1	-
195	2345423.56	447802.92	Картометрический	0,1	-
196	2345410.22	447780.24	Картометрический	0,1	-
197	2345387.00	447706.73	Картометрический	0,1	-
198	2345386.97	447280.00	Картометрический	0,1	-
199	2345189.91	447278.78	Картометрический	0,1	-
200	2345186.59	447276.82	Картометрический	0,1	-
201	2345186.37	447244.72	Картометрический	0,1	-
202	2344944.81	447223.24	Картометрический	0,1	-
203	2344832.77	447215.56	Картометрический	0,1	-
204	2344798.73	447209.10	Картометрический	0,1	-
205	2344768.73	447200.72	Картометрический	0,1	-
206	2344744.33	447191.28	Картометрический	0,1	-

Раздел 2

Сведения о местоположении границ объекта

Обозначение характерных точек границ	Координаты, м		Метод определения координат характерной точки	Средняя квадратическая погрешность положения характерной точки (Mf), м	Описание обозначения точки на местности (при наличии)
	X	Y			
1	2	3	4	5	6
207	2344718.83	447177.94	Картометрический	0,1	-
208	2344692.33	447160.95	Картометрический	0,1	-
209	2344677.97	447150.21	Картометрический	0,1	-
210	2344657.24	447132.37	Картометрический	0,1	-
211	2344638.33	447112.00	Картометрический	0,1	-
212	2344621.11	447089.82	Картометрический	0,1	-
213	2344605.45	447066.55	Картометрический	0,1	-
214	2344592.58	447042.67	Картометрический	0,1	-
215	2344581.87	447016.88	Картометрический	0,1	-
216	2344573.14	446990.27	Картометрический	0,1	-
217	2344566.40	446961.95	Картометрический	0,1	-
218	2344562.56	446934.24	Картометрический	0,1	-
1	2344561.12	446906.94	Картометрический	0,1	-
219	2346415.42	446010.40	Картометрический	0,1	-
220	2346411.48	446012.04	Картометрический	0,1	-
221	2346413.64	446091.32	Картометрический	0,1	-
222	2346319.27	446090.68	Картометрический	0,1	-
223	2346228.39	446086.98	Картометрический	0,1	-
224	2346228.04	446091.09	Картометрический	0,1	-
225	2346318.70	446094.66	Картометрический	0,1	-
226	2346413.60	446095.41	Картометрический	0,1	-
227	2346413.45	446117.80	Картометрический	0,1	-
228	2346367.38	446117.36	Картометрический	0,1	-
229	2346367.35	446121.35	Картометрический	0,1	-
230	2346363.47	446121.34	Картометрический	0,1	-
231	2346364.95	446167.17	Картометрический	0,1	-
232	2346361.47	446167.13	Картометрический	0,1	-
233	2346361.33	446172.02	Картометрический	0,1	-
234	2346344.60	446171.42	Картометрический	0,1	-
235	2346288.89	446225.85	Картометрический	0,1	-

Раздел 2

Сведения о местоположении границ объекта

Обозначение характерных точек границ	Координаты, м		Метод определения координат характерной точки	Средняя квадратическая погрешность положения характерной точки (Mf), м	Описание обозначения точки на местности (при наличии)
	X	Y			
1	2	3	4	5	6
236	2346280.60	446225.74	Картометрический	0,1	-
237	2346280.93	446198.41	Картометрический	0,1	-
238	2346273.82	446198.32	Картометрический	0,1	-
239	2346273.74	446202.33	Картометрический	0,1	-
240	2346277.00	446202.36	Картометрический	0,1	-
241	2346276.63	446225.69	Картометрический	0,1	-
242	2346201.42	446224.66	Картометрический	0,1	-
243	2346204.44	446086.89	Картометрический	0,1	-
244	2346204.97	446060.35	Картометрический	0,1	-
245	2346200.88	446060.35	Картометрический	0,1	-
246	2346200.48	446086.94	Картометрический	0,1	-
247	2346124.34	446086.81	Картометрический	0,1	-
248	2346115.57	446090.81	Картометрический	0,1	-
249	2346200.37	446090.90	Картометрический	0,1	-
250	2346200.13	446103.49	Картометрический	0,1	-
251	2346111.09	446100.90	Картометрический	0,1	-
252	2346091.91	446100.96	Картометрический	0,1	-
253	2346082.97	446105.04	Картометрический	0,1	-
254	2346112.06	446104.95	Картометрический	0,1	-
255	2346156.68	446106.56	Картометрический	0,1	-
256	2346200.06	446107.52	Картометрический	0,1	-
257	2346198.03	446224.61	Картометрический	0,1	-
258	2346197.67	446241.17	Картометрический	0,1	-
259	2345918.53	446236.67	Картометрический	0,1	-
260	2345919.85	446176.01	Картометрический	0,1	-
261	2345915.84	446177.99	Картометрический	0,1	-
262	2345914.06	446236.90	Картометрический	0,1	-
263	2345917.66	446240.65	Картометрический	0,1	-
264	2346197.61	446245.17	Картометрический	0,1	-
265	2346195.93	446352.06	Картометрический	0,1	-

Раздел 2

Сведения о местоположении границ объекта

Обозначение характерных точек границ	Координаты, м		Метод определения координат характерной точки	Средняя квадратическая погрешность положения характерной точки (Mf), м	Описание обозначения точки на местности (при наличии)
	X	Y			
1	2	3	4	5	6
266	2346161.80	446351.94	Картометрический	0,1	-
267	2346162.00	446355.93	Картометрический	0,1	-
268	2346195.89	446356.05	Картометрический	0,1	-
269	2346195.63	446405.88	Картометрический	0,1	-
270	2346192.80	446501.20	Картометрический	0,1	-
271	2346192.09	446534.73	Картометрический	0,1	-
272	2346191.75	446544.56	Картометрический	0,1	-
273	2346191.52	446554.85	Картометрический	0,1	-
274	2346190.76	446590.34	Картометрический	0,1	-
275	2346193.80	446611.78	Картометрический	0,1	-
276	2346192.59	446662.69	Картометрический	0,1	-
277	2346189.50	446799.87	Картометрический	0,1	-
278	2346187.72	446841.60	Картометрический	0,1	-
279	2346142.15	446840.61	Картометрический	0,1	-
280	2346141.93	446849.51	Картометрический	0,1	-
281	2345990.82	446845.85	Картометрический	0,1	-
282	2345988.18	446986.98	Картометрический	0,1	-
283	2345882.38	446986.68	Картометрический	0,1	-
284	2345879.64	447127.60	Картометрический	0,1	-
285	2345879.08	447199.21	Картометрический	0,1	-
286	2345876.24	447277.11	Картометрический	0,1	-
287	2345830.42	447274.97	Картометрический	0,1	-
288	2345830.41	447278.96	Картометрический	0,1	-
289	2345880.09	447281.28	Картометрический	0,1	-
290	2345883.07	447199.22	Картометрический	0,1	-
291	2345886.21	447061.33	Картометрический	0,1	-
292	2345886.36	446990.67	Картометрический	0,1	-
293	2345992.13	446990.97	Картометрический	0,1	-
294	2345994.71	446849.84	Картометрический	0,1	-
295	2346070.83	446851.66	Картометрический	0,1	-

Раздел 2

Сведения о местоположении границ объекта

Обозначение характерных точек границ	Координаты, м		Метод определения координат характерной точки	Средняя квадратическая погрешность положения характерной точки (Mf), м	Описание обозначения точки на местности (при наличии)
	X	Y			
1	2	3	4	5	6
296	2346145.85	446853.62	Картометрический	0,1	-
297	2346146.04	446844.71	Картометрический	0,1	-
298	2346187.21	446845.60	Картометрический	0,1	-
299	2346184.93	447101.94	Картометрический	0,1	-
300	2346182.90	447233.76	Картометрический	0,1	-
301	2346183.62	447336.53	Картометрический	0,1	-
302	2346184.95	447387.56	Картометрический	0,1	-
303	2346186.05	447426.68	Картометрический	0,1	-
304	2346186.27	447434.88	Картометрический	0,1	-
305	2346017.02	447434.83	Картометрический	0,1	-
306	2346017.13	447438.87	Картометрический	0,1	-
307	2346188.99	447439.09	Картометрический	0,1	-
308	2346183.86	447529.67	Картометрический	0,1	-
309	2346187.92	447529.88	Картометрический	0,1	-
310	2346193.00	447439.53	Картометрический	0,1	-
311	2346270.53	447440.16	Картометрический	0,1	-
312	2346308.86	447437.82	Картометрический	0,1	-
313	2346378.21	447440.93	Картометрический	0,1	-
314	2346380.27	447450.64	Картометрический	0,1	-
315	2346377.11	447473.19	Картометрический	0,1	-
316	2346369.72	447507.57	Картометрический	0,1	-
317	2346373.75	447508.32	Картометрический	0,1	-
318	2346380.47	447473.47	Картометрический	0,1	-
319	2346383.43	447450.89	Картометрический	0,1	-
320	2346382.20	447437.17	Картометрический	0,1	-
321	2346387.27	447328.24	Картометрический	0,1	-
322	2346386.05	447284.58	Картометрический	0,1	-
323	2346388.82	447248.84	Картометрический	0,1	-
324	2346390.30	447152.12	Картометрический	0,1	-
325	2346391.76	447008.09	Картометрический	0,1	-

Раздел 2

Сведения о местоположении границ объекта

Обозначение характерных точек границ	Координаты, м		Метод определения координат характерной точки	Средняя квадратическая погрешность положения характерной точки (Mf), м	Описание обозначения точки на местности (при наличии)
	X	Y			
1	2	3	4	5	6
326	2346402.67	447008.17	Картометрический	0,1	-
327	2346401.97	447002.66	Картометрический	0,1	-
328	2346402.42	446982.50	Картометрический	0,1	-
329	2346399.67	446982.45	Картометрический	0,1	-
330	2346399.82	446989.98	Картометрический	0,1	-
331	2346399.53	446997.56	Картометрический	0,1	-
332	2346399.29	447004.01	Картометрический	0,1	-
333	2346387.71	447004.07	Картометрический	0,1	-
334	2346361.89	447003.22	Картометрический	0,1	-
335	2346311.64	447000.19	Картометрический	0,1	-
336	2346275.87	446999.64	Картометрический	0,1	-
337	2346275.87	447003.64	Картометрический	0,1	-
338	2346310.71	447004.13	Картометрический	0,1	-
339	2346359.69	447007.16	Картометрический	0,1	-
340	2346387.71	447008.06	Картометрический	0,1	-
341	2346386.31	447072.24	Картометрический	0,1	-
342	2346386.22	447151.97	Картометрический	0,1	-
343	2346321.23	447151.55	Картометрический	0,1	-
344	2346230.59	447144.49	Картометрический	0,1	-
345	2346201.92	447143.92	Картометрический	0,1	-
346	2346205.22	446971.73	Картометрический	0,1	-
347	2346203.66	446922.92	Картометрический	0,1	-
348	2346203.96	446891.45	Картометрический	0,1	-
349	2346205.18	446857.20	Картометрический	0,1	-
350	2346260.31	446860.22	Картометрический	0,1	-
351	2346261.16	446847.18	Картометрический	0,1	-
352	2346290.06	446849.00	Картометрический	0,1	-
353	2346390.74	446848.09	Картометрический	0,1	-
354	2346389.60	446947.63	Картометрический	0,1	-
355	2346392.95	446947.59	Картометрический	0,1	-

Раздел 2

Сведения о местоположении границ объекта

Обозначение характерных точек границ	Координаты, м		Метод определения координат характерной точки	Средняя квадратическая погрешность положения характерной точки (Mf), м	Описание обозначения точки на местности (при наличии)
	X	Y			
1	2	3	4	5	6
356	2346397.17	446699.89	Картометрический	0,1	-
357	2346399.95	446699.95	Картометрический	0,1	-
358	2346402.06	446543.70	Картометрический	0,1	-
359	2346401.14	446429.86	Картометрический	0,1	-
360	2346403.30	446405.94	Картометрический	0,1	-
361	2346402.95	446385.30	Картометрический	0,1	-
362	2346407.53	446125.79	Картометрический	0,1	-
363	2346417.34	446125.90	Картометрический	0,1	-
364	2346415.56	446024.95	Картометрический	0,1	-
219	2346415.42	446010.40	Картометрический	0,1	-
365	2346533.79	445959.20	Картометрический	0,1	-
366	2346604.15	445959.97	Картометрический	0,1	-
367	2346635.45	445960.49	Картометрический	0,1	-
368	2346745.96	445965.64	Картометрический	0,1	-
369	2346746.38	445957.14	Картометрический	0,1	-
370	2346806.96	445959.46	Картометрический	0,1	-
371	2346807.24	445915.18	Картометрический	0,1	-
372	2346811.92	445813.24	Картометрический	0,1	-
373	2346812.02	445806.57	Картометрический	0,1	-
374	2346812.03	445797.29	Картометрический	0,1	-
375	2346807.65	445792.74	Картометрический	0,1	-
376	2346806.38	445832.98	Картометрический	0,1	-
377	2346805.59	445854.72	Картометрический	0,1	-
378	2346804.54	445882.86	Картометрический	0,1	-
379	2346803.24	445915.07	Картометрический	0,1	-
380	2346802.98	445955.31	Картометрический	0,1	-
381	2346742.60	445952.99	Картометрический	0,1	-
382	2346742.16	445961.46	Картометрический	0,1	-
383	2346635.49	445956.47	Картометрический	0,1	-
384	2346537.97	445955.29	Картометрический	0,1	-

Раздел 2

Сведения о местоположении границ объекта

Обозначение характерных точек границ	Координаты, м		Метод определения координат характерной точки	Средняя квадратическая погрешность положения характерной точки (Mf), м	Описание обозначения точки на местности (при наличии)
	X	Y			
1	2	3	4	5	6
365	2346533.79	445959.20	Картометрический	0,1	-
385	2346248.45	446013.75	Картометрический	0,1	-
386	2346246.38	446013.74	Картометрический	0,1	-
387	2346239.70	446013.25	Картометрический	0,1	-
388	2346238.80	446036.58	Картометрический	0,1	-
389	2346248.20	446032.49	Картометрический	0,1	-
385	2346248.45	446013.75	Картометрический	0,1	-
390	2344190.99	446230.67	Картометрический	0,1	-
391	2344232.12	446229.23	Картометрический	0,1	-
392	2344240.85	446222.92	Картометрический	0,1	-
393	2344285.07	446220.70	Картометрический	0,1	-
394	2344377.27	446205.29	Картометрический	0,1	-
395	2344377.25	446195.36	Картометрический	0,1	-
396	2344380.13	446191.92	Картометрический	0,1	-
397	2344387.08	446191.59	Картометрический	0,1	-
398	2344412.57	446195.50	Картометрический	0,1	-
399	2344421.38	446200.15	Картометрический	0,1	-
400	2344424.22	446194.75	Картометрический	0,1	-
401	2344478.35	446200.37	Картометрический	0,1	-
402	2344486.66	446200.69	Картометрический	0,1	-
403	2344484.74	446203.15	Картометрический	0,1	-
404	2344486.02	446211.89	Картометрический	0,1	-
405	2344564.05	446206.06	Картометрический	0,1	-
406	2344577.74	446204.50	Картометрический	0,1	-
407	2344594.54	446204.47	Картометрический	0,1	-
408	2344608.31	446203.31	Картометрический	0,1	-
409	2344686.26	446203.25	Картометрический	0,1	-
410	2344706.55	446201.39	Картометрический	0,1	-
411	2344769.40	446198.39	Картометрический	0,1	-
412	2344816.19	446198.42	Картометрический	0,1	-

Раздел 2

Сведения о местоположении границ объекта

Обозначение характерных точек границ	Координаты, м		Метод определения координат характерной точки	Средняя квадратическая погрешность положения характерной точки (Mf), м	Описание обозначения точки на местности (при наличии)
	X	Y			
1	2	3	4	5	6
413	2344828.36	446201.33	Картометрический	0,1	-
414	2344867.94	446201.33	Картометрический	0,1	-
415	2344879.58	446197.63	Картометрический	0,1	-
416	2344903.72	446197.72	Картометрический	0,1	-
417	2344915.19	446198.58	Картометрический	0,1	-
418	2344954.22	446198.06	Картометрический	0,1	-
419	2345054.31	446152.62	Картометрический	0,1	-
420	2345062.65	446171.47	Картометрический	0,1	-
421	2345069.19	446184.91	Картометрический	0,1	-
422	2345063.66	446191.61	Картометрический	0,1	-
423	2345060.35	446191.61	Картометрический	0,1	-
424	2345060.50	446193.31	Картометрический	0,1	-
425	2345049.34	446197.49	Картометрический	0,1	-
426	2345046.91	446191.61	Картометрический	0,1	-
427	2345023.93	446191.61	Картометрический	0,1	-
428	2345024.01	446199.66	Картометрический	0,1	-
429	2345033.55	446199.66	Картометрический	0,1	-
430	2345033.56	446209.75	Картометрический	0,1	-
431	2344899.66	446215.73	Картометрический	0,1	-
432	2344899.58	446219.94	Картометрический	0,1	-
433	2345037.60	446213.72	Картометрический	0,1	-
434	2345037.58	446203.22	Картометрический	0,1	-
435	2345065.35	446203.20	Картометрический	0,1	-
436	2345065.35	446195.77	Картометрический	0,1	-
437	2345074.07	446185.25	Картометрический	0,1	-
438	2345068.58	446172.90	Картометрический	0,1	-
439	2345284.11	446071.61	Картометрический	0,1	-
440	2345273.72	446050.91	Картометрический	0,1	-
441	2345331.88	446021.85	Картометрический	0,1	-
442	2345340.55	446021.40	Картометрический	0,1	-

Раздел 2

Сведения о местоположении границ объекта

Обозначение характерных точек границ	Координаты, м		Метод определения координат характерной точки	Средняя квадратическая погрешность положения характерной точки (Mf), м	Описание обозначения точки на местности (при наличии)
	X	Y			
1	2	3	4	5	6
443	2345453.48	445963.09	Картометрический	0,1	-
444	2345456.82	445969.60	Картометрический	0,1	-
445	2345475.16	445960.29	Картометрический	0,1	-
446	2345470.32	445949.99	Картометрический	0,1	-
447	2345706.40	445835.00	Картометрический	0,1	-
448	2345717.57	445856.49	Картометрический	0,1	-
449	2345686.51	445871.75	Картометрический	0,1	-
450	2345683.23	445865.74	Картометрический	0,1	-
451	2345416.51	445996.79	Картометрический	0,1	-
452	2345418.53	446000.26	Картометрический	0,1	-
453	2345681.53	445871.11	Картометрический	0,1	-
454	2345684.75	445877.03	Картометрический	0,1	-
455	2345722.94	445858.31	Картометрический	0,1	-
456	2345712.11	445836.04	Картометрический	0,1	-
457	2345729.60	445827.45	Картометрический	0,1	-
458	2345729.01	445826.24	Картометрический	0,1	-
459	2345804.66	445793.27	Картометрический	0,1	-
460	2345810.93	445787.83	Картометрический	0,1	-
461	2345833.70	445777.99	Картометрический	0,1	-
462	2345838.56	445788.42	Картометрический	0,1	-
463	2345872.48	445772.05	Картометрический	0,1	-
464	2345870.63	445768.07	Картометрический	0,1	-
465	2345840.80	445782.55	Картометрический	0,1	-
466	2345835.92	445772.04	Картометрический	0,1	-
467	2345808.05	445784.00	Картометрический	0,1	-
468	2345801.62	445789.55	Картометрический	0,1	-
469	2345726.21	445822.41	Картометрический	0,1	-
470	2345717.36	445820.75	Картометрический	0,1	-
471	2345686.06	445752.42	Картометрический	0,1	-
472	2345682.87	445754.01	Картометрический	0,1	-

Раздел 2

Сведения о местоположении границ объекта

Обозначение характерных точек границ	Координаты, м		Метод определения координат характерной точки	Средняя квадратическая погрешность положения характерной точки (Mf), м	Описание обозначения точки на местности (при наличии)
	X	Y			
1	2	3	4	5	6
473	2345675.61	445741.26	Картометрический	0,1	-
474	2345670.74	445731.61	Картометрический	0,1	-
475	2345632.14	445654.19	Картометрический	0,1	-
476	2345628.04	445651.11	Картометрический	0,1	-
477	2345728.99	445601.80	Картометрический	0,1	-
478	2345730.98	445605.78	Картометрический	0,1	-
479	2345743.69	445599.58	Картометрический	0,1	-
480	2345741.77	445595.66	Картометрический	0,1	-
481	2345974.93	445486.42	Картометрический	0,1	-
482	2345973.44	445482.69	Картометрический	0,1	-
483	2345833.47	445548.31	Картометрический	0,1	-
484	2345736.40	445593.72	Картометрический	0,1	-
485	2345738.23	445597.77	Картометрический	0,1	-
486	2345732.92	445600.34	Картометрический	0,1	-
487	2345731.09	445596.30	Картометрический	0,1	-
488	2345625.01	445648.11	Картометрический	0,1	-
489	2345623.69	445645.33	Картометрический	0,1	-
490	2345809.38	445556.59	Картометрический	0,1	-
491	2345959.65	445486.18	Картометрический	0,1	-
492	2345986.73	445474.33	Картометрический	0,1	-
493	2345988.48	445471.18	Картометрический	0,1	-
494	2345996.45	445467.12	Картометрический	0,1	-
495	2346002.08	445466.49	Картометрический	0,1	-
496	2346255.77	445346.17	Картометрический	0,1	-
497	2346257.01	445348.58	Картометрический	0,1	-
498	2346090.38	445426.89	Картометрический	0,1	-
499	2345999.74	445470.40	Картометрический	0,1	-
500	2346001.64	445473.95	Картометрический	0,1	-
501	2346134.62	445409.96	Картометрический	0,1	-
502	2346258.77	445352.05	Картометрический	0,1	-

Раздел 2

Сведения о местоположении границ объекта

Обозначение характерных точек границ	Координаты, м		Метод определения координат характерной точки	Средняя квадратическая погрешность положения характерной точки (Mf), м	Описание обозначения точки на местности (при наличии)
	X	Y			
1	2	3	4	5	6
503	2346305.28	445439.43	Картометрический	0,1	-
504	2346300.71	445442.70	Картометрический	0,1	-
505	2346335.57	445499.49	Картометрический	0,1	-
506	2346349.23	445523.39	Картометрический	0,1	-
507	2346292.85	445555.21	Картометрический	0,1	-
508	2346260.56	445570.62	Картометрический	0,1	-
509	2346229.35	445582.10	Картометрический	0,1	-
510	2346224.69	445578.80	Картометрический	0,1	-
511	2346200.70	445536.35	Картометрический	0,1	-
512	2346187.32	445519.16	Картометрический	0,1	-
513	2346167.00	445483.16	Картометрический	0,1	-
514	2346163.28	445484.77	Картометрический	0,1	-
515	2346184.36	445521.95	Картометрический	0,1	-
516	2346197.04	445538.35	Картометрический	0,1	-
517	2346221.90	445581.87	Картометрический	0,1	-
518	2346225.48	445584.31	Картометрический	0,1	-
519	2346211.26	445592.46	Картометрический	0,1	-
520	2346090.53	445648.08	Картометрический	0,1	-
521	2346089.28	445647.07	Картометрический	0,1	-
522	2346085.87	445642.90	Картометрический	0,1	-
523	2346076.22	445624.27	Картометрический	0,1	-
524	2346063.74	445602.83	Картометрический	0,1	-
525	2346059.59	445594.77	Картометрический	0,1	-
526	2346054.50	445581.84	Картометрический	0,1	-
527	2346038.45	445550.72	Картометрический	0,1	-
528	2346019.97	445515.28	Картометрический	0,1	-
529	2346014.05	445518.09	Картометрический	0,1	-
530	2346021.89	445533.39	Картометрический	0,1	-
531	2346026.71	445543.96	Картометрический	0,1	-
532	2346040.86	445574.88	Картометрический	0,1	-

Раздел 2

Сведения о местоположении границ объекта

Обозначение характерных точек границ	Координаты, м		Метод определения координат характерной точки	Средняя квадратическая погрешность положения характерной точки (Mf), м	Описание обозначения точки на местности (при наличии)
	X	Y			
1	2	3	4	5	6
533	2346044.98	445580.86	Картометрический	0,1	-
534	2346050.74	445593.10	Картометрический	0,1	-
535	2346054.80	445603.49	Картометрический	0,1	-
536	2346079.39	445649.00	Картометрический	0,1	-
537	2346075.13	445651.17	Картометрический	0,1	-
538	2346076.67	445654.48	Картометрический	0,1	-
539	2345991.20	445693.89	Картометрический	0,1	-
540	2345998.01	445706.49	Картометрический	0,1	-
541	2345960.51	445724.38	Картометрический	0,1	-
542	2345960.17	445723.96	Картометрический	0,1	-
543	2345961.79	445721.95	Картометрический	0,1	-
544	2345923.91	445650.49	Картометрический	0,1	-
545	2345921.88	445642.20	Картометрический	0,1	-
546	2345918.48	445634.86	Картометрический	0,1	-
547	2345921.99	445631.98	Картометрический	0,1	-
548	2345910.81	445612.34	Картометрический	0,1	-
549	2345904.60	445602.27	Картометрический	0,1	-
550	2345887.39	445569.68	Картометрический	0,1	-
551	2345883.70	445571.30	Картометрический	0,1	-
552	2345916.30	445630.21	Картометрический	0,1	-
553	2345914.19	445633.09	Картометрический	0,1	-
554	2345918.32	445642.43	Картометрический	0,1	-
555	2345919.69	445651.13	Картометрический	0,1	-
556	2345957.04	445721.45	Картометрический	0,1	-
557	2345955.53	445723.37	Картометрический	0,1	-
558	2345956.90	445726.17	Картометрический	0,1	-
559	2345898.94	445754.31	Картометрический	0,1	-
560	2345901.10	445758.36	Картометрический	0,1	-
561	2345931.20	445743.63	Картометрический	0,1	-
562	2345936.61	445753.98	Картометрический	0,1	-

Раздел 2

Сведения о местоположении границ объекта

Обозначение характерных точек границ	Координаты, м		Метод определения координат характерной точки	Средняя квадратическая погрешность положения характерной точки (Mf), м	Описание обозначения точки на местности (при наличии)
	X	Y			
1	2	3	4	5	6
563	2346003.97	445714.58	Картометрический	0,1	-
564	2346032.73	445700.20	Картометрический	0,1	-
565	2346155.16	445645.90	Картометрический	0,1	-
566	2346153.38	445642.28	Картометрический	0,1	-
567	2346030.85	445696.63	Картометрический	0,1	-
568	2346002.08	445711.02	Картометрический	0,1	-
569	2345938.35	445748.63	Картометрический	0,1	-
570	2345934.80	445741.87	Картометрический	0,1	-
571	2346004.78	445708.30	Картометрический	0,1	-
572	2345997.87	445695.92	Картометрический	0,1	-
573	2346230.48	445587.80	Картометрический	0,1	-
574	2346260.89	445574.90	Картометрический	0,1	-
575	2346295.09	445558.86	Картометрический	0,1	-
576	2346345.52	445530.49	Картометрический	0,1	-
577	2346355.31	445525.20	Картометрический	0,1	-
578	2346446.15	445480.91	Картометрический	0,1	-
579	2346493.89	445458.40	Картометрический	0,1	-
580	2346496.30	445463.29	Картометрический	0,1	-
581	2346508.17	445458.14	Картометрический	0,1	-
582	2346506.07	445454.38	Картометрический	0,1	-
583	2346498.76	445457.55	Картометрический	0,1	-
584	2346496.35	445452.66	Картометрический	0,1	-
585	2346481.34	445459.75	Картометрический	0,1	-
586	2346422.72	445347.28	Картометрический	0,1	-
587	2346418.74	445349.05	Картометрический	0,1	-
588	2346477.53	445461.04	Картометрический	0,1	-
589	2346412.61	445492.21	Картометрический	0,1	-
590	2346352.84	445521.69	Картометрический	0,1	-
591	2346306.12	445443.87	Картометрический	0,1	-
592	2346310.53	445440.64	Картометрический	0,1	-

Раздел 2

Сведения о местоположении границ объекта

Обозначение характерных точек границ	Координаты, м		Метод определения координат характерной точки	Средняя квадратическая погрешность положения характерной точки (Mf), м	Описание обозначения точки на местности (при наличии)
	X	Y			
1	2	3	4	5	6
593	2346262.39	445350.46	Картометрический	0,1	-
594	2346365.44	445301.60	Картометрический	0,1	-
595	2346363.64	445297.97	Картометрический	0,1	-
596	2346260.61	445346.81	Картометрический	0,1	-
597	2346259.45	445344.51	Картометрический	0,1	-
598	2346315.87	445318.15	Картометрический	0,1	-
599	2346362.45	445294.66	Картометрический	0,1	-
600	2346360.43	445290.94	Картометрический	0,1	-
601	2346310.96	445316.34	Картометрический	0,1	-
602	2346197.31	445368.88	Картометрический	0,1	-
603	2346143.87	445393.75	Картометрический	0,1	-
604	2346131.91	445398.51	Картометрический	0,1	-
605	2346126.80	445402.07	Картометрический	0,1	-
606	2346000.67	445462.61	Картометрический	0,1	-
607	2345993.45	445464.06	Картометрический	0,1	-
608	2345985.90	445467.89	Картометрический	0,1	-
609	2345984.19	445470.36	Картометрический	0,1	-
610	2345777.32	445567.19	Картометрический	0,1	-
611	2345587.02	445658.93	Картометрический	0,1	-
612	2345440.48	445730.98	Картометрический	0,1	-
613	2345154.79	445868.66	Картометрический	0,1	-
614	2344977.28	445952.93	Картометрический	0,1	-
615	2344873.82	446001.75	Картометрический	0,1	-
616	2344848.41	446010.35	Картометрический	0,1	-
617	2344799.29	446019.00	Картометрический	0,1	-
618	2344657.12	446033.38	Картометрический	0,1	-
619	2344642.46	446034.95	Картометрический	0,1	-
620	2344401.85	446050.68	Картометрический	0,1	-
621	2344401.33	446042.87	Картометрический	0,1	-
622	2344342.30	446046.34	Картометрический	0,1	-

Раздел 2

Сведения о местоположении границ объекта

Обозначение характерных точек границ	Координаты, м		Метод определения координат характерной точки	Средняя квадратическая погрешность положения характерной точки (Mf), м	Описание обозначения точки на местности (при наличии)
	X	Y			
1	2	3	4	5	6
623	2344331.71	446049.45	Картометрический	0,1	-
624	2344311.86	446050.28	Картометрический	0,1	-
625	2344309.32	446055.73	Картометрический	0,1	-
626	2344296.68	446055.58	Картометрический	0,1	-
627	2344296.59	446059.78	Картометрический	0,1	-
628	2344311.94	446059.70	Картометрический	0,1	-
629	2344314.93	446053.40	Картометрический	0,1	-
630	2344332.31	446053.36	Картометрический	0,1	-
631	2344342.85	446050.30	Картометрический	0,1	-
632	2344386.77	446047.16	Картометрический	0,1	-
633	2344388.11	446067.31	Картометрический	0,1	-
634	2344366.18	446069.29	Картометрический	0,1	-
635	2344365.08	446070.49	Картометрический	0,1	-
636	2344359.94	446066.99	Картометрический	0,1	-
637	2344356.37	446072.54	Картометрический	0,1	-
638	2344357.46	446098.96	Картометрический	0,1	-
639	2344365.86	446098.52	Картометрический	0,1	-
640	2344384.84	446101.74	Картометрический	0,1	-
641	2344389.44	446101.03	Картометрический	0,1	-
642	2344411.59	446104.52	Картометрический	0,1	-
643	2344455.40	446104.61	Картометрический	0,1	-
644	2344457.58	446094.94	Картометрический	0,1	-
645	2344462.21	446092.32	Картометрический	0,1	-
646	2344485.91	446092.97	Картометрический	0,1	-
647	2344486.83	446099.69	Картометрический	0,1	-
648	2344494.08	446098.67	Картометрический	0,1	-
649	2344495.10	446109.11	Картометрический	0,1	-
650	2344500.20	446109.15	Картометрический	0,1	-
651	2344489.27	446194.13	Картометрический	0,1	-
652	2344487.11	446196.73	Картометрический	0,1	-

Раздел 2

Сведения о местоположении границ объекта

Обозначение характерных точек границ	Координаты, м		Метод определения координат характерной точки	Средняя квадратическая погрешность положения характерной точки (Mf), м	Описание обозначения точки на местности (при наличии)
	X	Y			
1	2	3	4	5	6
653	2344421.71	446190.27	Картометрический	0,1	-
654	2344419.69	446194.67	Картометрический	0,1	-
655	2344413.95	446191.68	Картометрический	0,1	-
656	2344387.29	446187.58	Картометрический	0,1	-
657	2344377.99	446187.95	Картометрический	0,1	-
658	2344373.35	446193.94	Картометрический	0,1	-
659	2344373.22	446201.88	Картометрический	0,1	-
660	2344284.58	446216.69	Картометрический	0,1	-
661	2344239.52	446218.98	Картометрический	0,1	-
662	2344230.84	446225.26	Картометрический	0,1	-
663	2344192.37	446226.50	Картометрический	0,1	-
664	2344210.68	446163.59	Картометрический	0,1	-
665	2344206.56	446163.36	Картометрический	0,1	-
666	2344207.71	446161.12	Картометрический	0,1	-
667	2344216.47	446143.71	Картометрический	0,1	-
668	2344249.67	446029.62	Картометрический	0,1	-
669	2344386.70	445710.03	Картометрический	0,1	-
670	2344520.03	445711.45	Картометрический	0,1	-
671	2344603.52	445712.33	Картометрический	0,1	-
672	2344603.58	445712.34	Картометрический	0,1	-
673	2344763.51	445714.04	Картометрический	0,1	-
674	2344906.91	445571.19	Картометрический	0,1	-
675	2344956.75	445539.96	Картометрический	0,1	-
676	2345023.26	445498.28	Картометрический	0,1	-
677	2345250.82	445529.69	Картометрический	0,1	-
678	2345324.54	445576.80	Картометрический	0,1	-
679	2345373.82	445608.28	Картометрический	0,1	-
680	2345366.96	445595.02	Картометрический	0,1	-
681	2345391.96	445583.37	Картометрический	0,1	-
682	2345424.06	445569.97	Картометрический	0,1	-

Раздел 2

Сведения о местоположении границ объекта

Обозначение характерных точек границ	Координаты, м		Метод определения координат характерной точки	Средняя квадратическая погрешность положения характерной точки (Mf), м	Описание обозначения точки на местности (при наличии)
	X	Y			
1	2	3	4	5	6
683	2345427.67	445576.81	Картометрический	0,1	-
684	2345431.84	445573.61	Картометрический	0,1	-
685	2345424.02	445561.60	Картометрический	0,1	-
686	2345464.92	445547.00	Картометрический	0,1	-
687	2345465.58	445547.69	Картометрический	0,1	-
688	2345468.25	445545.64	Картометрический	0,1	-
689	2345606.52	445474.26	Картометрический	0,1	-
690	2345615.26	445464.29	Картометрический	0,1	-
691	2345692.10	445376.65	Картометрический	0,1	-
692	2346006.50	445245.63	Картометрический	0,1	-
693	2346099.07	445220.86	Картометрический	0,1	-
694	2346132.78	445211.85	Картометрический	0,1	-
695	2346143.19	445207.43	Картометрический	0,1	-
696	2346143.59	445206.52	Картометрический	0,1	-
697	2346144.67	445206.80	Картометрический	0,1	-
698	2346189.08	445187.92	Картометрический	0,1	-
699	2346189.43	445187.77	Картометрический	0,1	-
700	2346253.82	445160.41	Картометрический	0,1	-
701	2346311.61	445135.85	Картометрический	0,1	-
702	2346323.12	445130.96	Картометрический	0,1	-
703	2346380.67	445103.49	Картометрический	0,1	-
704	2346403.93	445092.39	Картометрический	0,1	-
705	2346487.71	445052.40	Картометрический	0,1	-
706	2346494.09	445049.36	Картометрический	0,1	-
707	2346646.74	444976.51	Картометрический	0,1	-
708	2346673.82	444963.37	Картометрический	0,1	-
709	2347060.32	444782.87	Картометрический	0,1	-
710	2347362.21	444634.83	Картометрический	0,1	-
711	2347370.58	444652.89	Картометрический	0,1	-
712	2347382.75	444647.01	Картометрический	0,1	-

Раздел 2

Сведения о местоположении границ объекта

Обозначение характерных точек границ	Координаты, м		Метод определения координат характерной точки	Средняя квадратическая погрешность положения характерной точки (Mf), м	Описание обозначения точки на местности (при наличии)
	X	Y			
1	2	3	4	5	6
713	2347390.27	444654.19	Картометрический	0,1	-
714	2347417.55	444638.72	Картометрический	0,1	-
715	2347483.69	444670.69	Картометрический	0,1	-
716	2347589.09	444637.09	Картометрический	0,1	-
717	2347601.89	444662.80	Картометрический	0,1	-
718	2347748.35	444597.27	Картометрический	0,1	-
719	2347849.09	444814.12	Картометрический	0,1	-
720	2347881.54	444879.01	Картометрический	0,1	-
721	2347895.68	444905.60	Картометрический	0,1	-
722	2347903.69	444900.94	Картометрический	0,1	-
723	2347930.72	444887.94	Картометрический	0,1	-
724	2347948.07	444923.98	Картометрический	0,1	-
725	2347991.57	445009.41	Картометрический	0,1	-
726	2347876.52	445043.11	Картометрический	0,1	-
727	2347757.31	445076.48	Картометрический	0,1	-
728	2347652.84	445110.49	Картометрический	0,1	-
729	2347589.43	445135.38	Картометрический	0,1	-
730	2347589.51	445135.58	Картометрический	0,1	-
731	2347490.00	445168.92	Картометрический	0,1	-
732	2347406.58	445210.90	Картометрический	0,1	-
733	2347321.20	445264.46	Картометрический	0,1	-
734	2347249.63	445294.03	Картометрический	0,1	-
735	2346971.01	445433.59	Картометрический	0,1	-
736	2346790.97	445522.32	Картометрический	0,1	-
737	2346748.00	445543.51	Картометрический	0,1	-
738	2346720.34	445499.91	Картометрический	0,1	-
739	2346732.86	445478.18	Картометрический	0,1	-
740	2346710.72	445468.62	Картометрический	0,1	-
741	2346705.89	445463.76	Картометрический	0,1	-
742	2346697.17	445449.56	Картометрический	0,1	-

Раздел 2

Сведения о местоположении границ объекта

Обозначение характерных точек границ	Координаты, м		Метод определения координат характерной точки	Средняя квадратическая погрешность положения характерной точки (Mf), м	Описание обозначения точки на местности (при наличии)
	X	Y			
1	2	3	4	5	6
743	2346679.10	445429.92	Картометрический	0,1	-
744	2346671.54	445399.87	Картометрический	0,1	-
745	2346749.64	445362.10	Картометрический	0,1	-
746	2346982.07	445260.06	Картометрический	0,1	-
747	2347020.16	445236.36	Картометрический	0,1	-
748	2347294.78	445106.63	Картометрический	0,1	-
749	2347292.49	445103.28	Картометрический	0,1	-
750	2347018.28	445232.81	Картометрический	0,1	-
751	2346980.00	445256.66	Картометрический	0,1	-
752	2346806.76	445334.34	Картометрический	0,1	-
753	2346747.10	445359.43	Картометрический	0,1	-
754	2346668.70	445395.82	Картометрический	0,1	-
755	2346661.93	445384.76	Картометрический	0,1	-
756	2346686.73	445372.86	Картометрический	0,1	-
757	2346730.03	445355.74	Картометрический	0,1	-
758	2347084.26	445189.98	Картометрический	0,1	-
759	2347102.53	445178.76	Картометрический	0,1	-
760	2347111.57	445178.40	Картометрический	0,1	-
761	2347179.34	445142.57	Картометрический	0,1	-
762	2347325.13	445075.33	Картометрический	0,1	-
763	2347352.56	445057.62	Картометрический	0,1	-
764	2347306.08	444940.08	Картометрический	0,1	-
765	2347296.90	444925.46	Картометрический	0,1	-
766	2347292.01	444926.36	Картометрический	0,1	-
767	2347301.68	444941.28	Картометрический	0,1	-
768	2347317.25	444978.34	Картометрический	0,1	-
769	2347346.00	445056.51	Картометрический	0,1	-
770	2347319.68	445072.94	Картометрический	0,1	-
771	2347292.14	445085.71	Картометрический	0,1	-
772	2347281.34	445090.07	Картометрический	0,1	-

Раздел 2

Сведения о местоположении границ объекта

Обозначение характерных точек границ	Координаты, м		Метод определения координат характерной точки	Средняя квадратическая погрешность положения характерной точки (Mf), м	Описание обозначения точки на местности (при наличии)
	X	Y			
1	2	3	4	5	6
773	2347224.93	445116.27	Картометрический	0,1	-
774	2347217.05	445091.40	Картометрический	0,1	-
775	2347150.05	444943.84	Картометрический	0,1	-
776	2347141.29	444927.05	Картометрический	0,1	-
777	2347138.66	444923.80	Картометрический	0,1	-
778	2347183.82	444901.55	Картометрический	0,1	-
779	2347293.76	444849.38	Картометрический	0,1	-
780	2347430.74	444784.98	Картометрический	0,1	-
781	2347438.62	444802.66	Картометрический	0,1	-
782	2347442.27	444801.04	Картометрический	0,1	-
783	2347426.88	444766.70	Картометрический	0,1	-
784	2347444.39	444757.13	Картометрический	0,1	-
785	2347442.26	444753.73	Картометрический	0,1	-
786	2347421.67	444764.89	Картометрический	0,1	-
787	2347429.14	444781.33	Картометрический	0,1	-
788	2347247.74	444866.81	Картометрический	0,1	-
789	2347099.46	444938.74	Картометрический	0,1	-
790	2346950.84	445007.67	Картометрический	0,1	-
791	2346889.71	445039.28	Картометрический	0,1	-
792	2346888.63	445037.22	Картометрический	0,1	-
793	2346945.78	445009.78	Картометрический	0,1	-
794	2347080.23	444944.72	Картометрический	0,1	-
795	2347294.50	444841.99	Картометрический	0,1	-
796	2347416.11	444784.04	Картометрический	0,1	-
797	2347414.20	444780.52	Картометрический	0,1	-
798	2347235.81	444867.45	Картометрический	0,1	-
799	2346950.87	445002.86	Картометрический	0,1	-
800	2346869.28	445042.22	Картометрический	0,1	-
801	2346745.36	445102.01	Картометрический	0,1	-
802	2346573.66	445184.98	Картометрический	0,1	-

Раздел 2

Сведения о местоположении границ объекта

Обозначение характерных точек границ	Координаты, м		Метод определения координат характерной точки	Средняя квадратическая погрешность положения характерной точки (Mf), м	Описание обозначения точки на местности (при наличии)
	X	Y			
1	2	3	4	5	6
803	2346575.31	445188.80	Картометрический	0,1	-
804	2346632.98	445161.09	Картометрический	0,1	-
805	2346634.13	445162.98	Картометрический	0,1	-
806	2346576.24	445190.97	Картометрический	0,1	-
807	2346577.60	445194.20	Картометрический	0,1	-
808	2346636.35	445166.40	Картометрический	0,1	-
809	2346682.20	445251.16	Картометрический	0,1	-
810	2346724.43	445345.80	Картометрический	0,1	-
811	2346724.62	445350.37	Картометрический	0,1	-
812	2346725.86	445352.91	Картометрический	0,1	-
813	2346684.64	445369.67	Картометрический	0,1	-
814	2346655.91	445384.67	Картометрический	0,1	-
815	2346595.80	445411.01	Картометрический	0,1	-
816	2346597.44	445414.76	Картометрический	0,1	-
817	2346538.59	445440.28	Картометрический	0,1	-
818	2346540.68	445444.03	Картометрический	0,1	-
819	2346602.21	445417.34	Картометрический	0,1	-
820	2346600.59	445413.40	Картометрический	0,1	-
821	2346658.20	445387.97	Картометрический	0,1	-
822	2346663.79	445396.86	Картометрический	0,1	-
823	2346675.31	445435.41	Картометрический	0,1	-
824	2346693.37	445454.61	Картометрический	0,1	-
825	2346694.94	445453.10	Картометрический	0,1	-
826	2346708.14	445471.77	Картометрический	0,1	-
827	2346727.49	445479.49	Картометрический	0,1	-
828	2346715.73	445500.12	Картометрический	0,1	-
829	2346784.08	445607.78	Картометрический	0,1	-
830	2346744.40	445545.28	Картометрический	0,1	-
831	2346682.83	445575.64	Картометрический	0,1	-
832	2346529.61	445648.63	Картометрический	0,1	-

Раздел 2

Сведения о местоположении границ объекта

Обозначение характерных точек границ	Координаты, м		Метод определения координат характерной точки	Средняя квадратическая погрешность положения характерной точки (Mf), м	Описание обозначения точки на местности (при наличии)
	X	Y			
1	2	3	4	5	6
833	2346512.63	445615.80	Картометрический	0,1	-
834	2346308.06	445714.41	Картометрический	0,1	-
835	2345311.52	446147.35	Картометрический	0,1	-
836	2345333.00	446194.39	Картометрический	0,1	-
837	2345265.85	446232.37	Картометрический	0,1	-
838	2345224.92	446255.50	Картометрический	0,1	-
839	2345187.30	446276.78	Картометрический	0,1	-
840	2345142.43	446302.29	Картометрический	0,1	-
841	2345091.34	446331.34	Картометрический	0,1	-
842	2345071.86	446342.42	Картометрический	0,1	-
843	2345043.08	446359.29	Картометрический	0,1	-
844	2344986.59	446392.42	Картометрический	0,1	-
845	2344701.60	446518.61	Картометрический	0,1	-
846	2344665.83	446435.44	Картометрический	0,1	-
847	2344616.94	446340.35	Картометрический	0,1	-
848	2344611.01	446329.58	Картометрический	0,1	-
849	2344553.55	446215.31	Картометрический	0,1	-
850	2344484.27	446219.73	Картометрический	0,1	-
851	2344440.70	446232.37	Картометрический	0,1	-
852	2344427.55	446232.63	Картометрический	0,1	-
853	2344370.83	446231.60	Картометрический	0,1	-
854	2344277.50	446230.57	Картометрический	0,1	-
855	2344188.95	446234.13	Картометрический	0,1	-
390	2344190.99	446230.67	Картометрический	0,1	-
856	2346407.72	445280.13	Картометрический	0,1	-
857	2346415.53	445274.98	Картометрический	0,1	-
858	2346517.14	445223.98	Картометрический	0,1	-
859	2346532.93	445255.44	Картометрический	0,1	-
860	2346534.68	445255.58	Картометрический	0,1	-
861	2346537.17	445260.39	Картометрический	0,1	-

Раздел 2

Сведения о местоположении границ объекта

Обозначение характерных точек границ	Координаты, м		Метод определения координат характерной точки	Средняя квадратическая погрешность положения характерной точки (Mf), м	Описание обозначения точки на местности (при наличии)
	X	Y			
1	2	3	4	5	6
862	2346536.60	445262.13	Картометрический	0,1	-
863	2346573.50	445332.50	Картометрический	0,1	-
864	2346577.23	445330.54	Картометрический	0,1	-
865	2346540.95	445261.73	Картометрический	0,1	-
866	2346541.10	445260.13	Картометрический	0,1	-
867	2346537.09	445251.67	Картометрический	0,1	-
868	2346535.40	445251.61	Картометрический	0,1	-
869	2346521.73	445224.21	Картометрический	0,1	-
870	2346522.12	445220.46	Картометрический	0,1	-
871	2346547.95	445208.24	Картометрический	0,1	-
872	2346546.60	445205.29	Картометрический	0,1	-
873	2346412.93	445271.62	Картометрический	0,1	-
874	2346405.30	445276.83	Картометрический	0,1	-
856	2346407.72	445280.13	Картометрический	0,1	-
875	2346404.72	445271.55	Картометрический	0,1	-
876	2346545.64	445203.05	Картометрический	0,1	-
877	2346544.06	445199.32	Картометрический	0,1	-
878	2346402.68	445268.08	Картометрический	0,1	-
875	2346404.72	445271.55	Картометрический	0,1	-
879	2348275.95	446158.53	Картометрический	0,1	-
880	2348274.84	446213.11	Картометрический	0,1	-
881	2347940.55	446212.34	Картометрический	0,1	-
882	2347905.00	446212.42	Картометрический	0,1	-
883	2347867.79	446212.38	Картометрический	0,1	-
884	2347833.00	446211.48	Картометрический	0,1	-
885	2347544.20	446216.49	Картометрический	0,1	-
886	2347544.23	446223.75	Картометрический	0,1	-
887	2347544.17	446239.26	Картометрический	0,1	-
888	2347368.18	446398.29	Картометрический	0,1	-
889	2347365.82	446399.57	Картометрический	0,1	-

Раздел 2

Сведения о местоположении границ объекта

Обозначение характерных точек границ	Координаты, м		Метод определения координат характерной точки	Средняя квадратическая погрешность положения характерной точки (Mf), м	Описание обозначения точки на местности (при наличии)
	X	Y			
1	2	3	4	5	6
890	2347365.22	446398.51	Картометрический	0,1	-
891	2347367.55	446397.26	Картометрический	0,1	-
892	2347542.90	446238.57	Картометрический	0,1	-
893	2347543.01	446223.92	Картометрический	0,1	-
894	2347542.99	446216.51	Картометрический	0,1	-
895	2347494.50	446217.35	Картометрический	0,1	-
896	2347269.83	446213.55	Картометрический	0,1	-
897	2347235.64	446129.89	Картометрический	0,1	-
898	2347109.14	445861.50	Картометрический	0,1	-
899	2347093.31	445827.90	Картометрический	0,1	-
900	2347113.03	445819.33	Картометрический	0,1	-
901	2347251.55	445813.30	Картометрический	0,1	-
902	2347375.79	445812.11	Картометрический	0,1	-
903	2347377.43	445812.07	Картометрический	0,1	-
904	2347413.80	445811.75	Картометрический	0,1	-
905	2347413.60	445794.48	Картометрический	0,1	-
906	2347444.13	445794.81	Картометрический	0,1	-
907	2347445.94	445835.02	Картометрический	0,1	-
908	2347939.12	445857.75	Картометрический	0,1	-
909	2348213.38	446030.05	Картометрический	0,1	-
910	2348252.94	446051.82	Картометрический	0,1	-
911	2348274.23	446063.85	Картометрический	0,1	-
912	2348273.02	446081.92	Картометрический	0,1	-
879	2348275.95	446158.53	Картометрический	0,1	-
913	2344962.19	446189.78	Картометрический	0,1	-
914	2344919.78	446103.17	Картометрический	0,1	-
915	2344880.37	446012.04	Картометрический	0,1	-
916	2344939.52	445983.34	Картометрический	0,1	-
917	2345059.74	445925.84	Картометрический	0,1	-
918	2345115.72	445899.10	Картометрический	0,1	-

Раздел 2

Сведения о местоположении границ объекта

Обозначение характерных точек границ	Координаты, м		Метод определения координат характерной точки	Средняя квадратическая погрешность положения характерной точки (Mf), м	Описание обозначения точки на местности (при наличии)
	X	Y			
1	2	3	4	5	6
919	2345113.98	445895.45	Картометрический	0,1	-
920	2344964.15	445966.88	Картометрический	0,1	-
921	2344878.69	446008.18	Картометрический	0,1	-
922	2344877.19	446004.76	Картометрический	0,1	-
923	2344961.57	445964.69	Картометрический	0,1	-
924	2345130.24	445884.86	Картометрический	0,1	-
925	2345346.54	445781.28	Картометрический	0,1	-
926	2345619.98	445647.15	Картометрический	0,1	-
927	2345621.46	445649.83	Картометрический	0,1	-
928	2345547.08	445686.48	Картометрический	0,1	-
929	2345283.40	445814.31	Картометрический	0,1	-
930	2345134.07	445885.49	Картометрический	0,1	-
931	2345129.99	445896.10	Картометрический	0,1	-
932	2345163.33	445971.47	Картометрический	0,1	-
933	2345167.51	445983.00	Картометрический	0,1	-
934	2345171.38	445981.87	Картометрический	0,1	-
935	2345166.96	445969.71	Картометрический	0,1	-
936	2345134.29	445896.06	Картометрический	0,1	-
937	2345137.16	445888.70	Картометрический	0,1	-
938	2345235.89	445841.69	Картометрический	0,1	-
939	2345438.22	445744.19	Картометрический	0,1	-
940	2345623.97	445653.12	Картометрический	0,1	-
941	2345629.00	445656.86	Картометрический	0,1	-
942	2345672.23	445743.41	Картометрический	0,1	-
943	2345681.25	445759.19	Картометрический	0,1	-
944	2345684.32	445757.62	Картометрический	0,1	-
945	2345716.06	445824.16	Картометрический	0,1	-
946	2345722.97	445825.40	Картометрический	0,1	-
947	2345710.15	445831.85	Картометрический	0,1	-
948	2345708.60	445828.89	Картометрический	0,1	-

Раздел 2

Сведения о местоположении границ объекта

Обозначение характерных точек границ	Координаты, м		Метод определения координат характерной точки	Средняя квадратическая погрешность положения характерной точки (Mf), м	Описание обозначения точки на местности (при наличии)
	X	Y			
1	2	3	4	5	6
949	2345594.40	445884.56	Картометрический	0,1	-
950	2345565.47	445824.67	Картометрический	0,1	-
951	2345561.73	445819.19	Картометрический	0,1	-
952	2345550.73	445797.23	Картометрический	0,1	-
953	2345548.73	445789.57	Картометрический	0,1	-
954	2345540.58	445772.52	Картометрический	0,1	-
955	2345536.85	445774.24	Картометрический	0,1	-
956	2345590.69	445886.33	Картометрический	0,1	-
957	2345466.74	445946.57	Картометрический	0,1	-
958	2345463.81	445945.11	Картометрический	0,1	-
959	2345410.23	445830.29	Картометрический	0,1	-
960	2345406.60	445831.98	Картометрический	0,1	-
961	2345460.81	445948.23	Картометрический	0,1	-
962	2345465.95	445950.60	Картометрический	0,1	-
963	2345469.76	445958.29	Картометрический	0,1	-
964	2345458.97	445963.36	Картометрический	0,1	-
965	2345455.68	445956.77	Картометрический	0,1	-
966	2345341.07	446015.96	Картометрический	0,1	-
967	2345332.50	446016.34	Картометрический	0,1	-
968	2345331.46	446016.85	Картометрический	0,1	-
969	2345333.31	446010.76	Картометрический	0,1	-
970	2345280.24	445902.67	Картометрический	0,1	-
971	2345276.48	445904.29	Картометрический	0,1	-
972	2345328.98	446011.07	Картометрический	0,1	-
973	2345326.47	446019.42	Картометрический	0,1	-
974	2345216.47	446073.87	Картометрический	0,1	-
975	2345219.92	446081.53	Картометрический	0,1	-
976	2345192.07	446094.34	Картометрический	0,1	-
977	2345188.23	446085.73	Картометрический	0,1	-
978	2345143.19	446106.10	Картометрический	0,1	-

Раздел 2

Сведения о местоположении границ объекта

Обозначение характерных точек границ	Координаты, м		Метод определения координат характерной точки	Средняя квадратическая погрешность положения характерной точки (Mf), м	Описание обозначения точки на местности (при наличии)
	X	Y			
1	2	3	4	5	6
979	2345138.04	446107.52	Картометрический	0,1	-
980	2345081.45	446133.91	Картометрический	0,1	-
981	2345057.35	446074.38	Картометрический	0,1	-
982	2345043.54	446049.14	Картометрический	0,1	-
983	2345028.63	446011.74	Картометрический	0,1	-
984	2345024.90	446013.29	Картометрический	0,1	-
985	2345040.28	446050.28	Картометрический	0,1	-
986	2345050.75	446069.65	Картометрический	0,1	-
987	2345053.05	446074.55	Картометрический	0,1	-
988	2345077.79	446135.78	Картометрический	0,1	-
989	2345071.33	446139.78	Картометрический	0,1	-
990	2345050.85	446148.51	Картометрический	0,1	-
913	2344962.19	446189.78	Картометрический	0,1	-
991	2346729.60	445351.33	Картометрический	0,1	-
992	2346728.54	445349.30	Картометрический	0,1	-
993	2346728.49	445345.11	Картометрический	0,1	-
994	2346686.69	445250.89	Картометрический	0,1	-
995	2346639.90	445164.53	Картометрический	0,1	-
996	2346679.55	445146.62	Картометрический	0,1	-
997	2346765.68	445103.88	Картометрический	0,1	-
998	2346764.26	445100.22	Картометрический	0,1	-
999	2346678.69	445142.65	Картометрический	0,1	-
1000	2346637.81	445161.26	Картометрический	0,1	-
1001	2346636.54	445159.39	Картометрический	0,1	-
1002	2346795.33	445081.80	Картометрический	0,1	-
1003	2346884.38	445039.29	Картометрический	0,1	-
1004	2346888.45	445047.10	Картометрический	0,1	-
1005	2346893.47	445053.88	Картометрический	0,1	-
1006	2346925.02	445119.15	Картометрический	0,1	-
1007	2346928.59	445117.50	Картометрический	0,1	-

Раздел 2

Сведения о местоположении границ объекта

Обозначение характерных точек границ	Координаты, м		Метод определения координат характерной точки	Средняя квадратическая погрешность положения характерной точки (Mf), м	Описание обозначения точки на местности (при наличии)
	X	Y			
1	2	3	4	5	6
1008	2346897.23	445051.98	Картометрический	0,1	-
1009	2346891.76	445044.81	Картометрический	0,1	-
1010	2346891.01	445043.10	Картометрический	0,1	-
1011	2346925.99	445025.75	Картометрический	0,1	-
1012	2346952.26	445010.60	Картометрический	0,1	-
1013	2346981.60	444997.84	Картометрический	0,1	-
1014	2347014.73	444982.86	Картометрический	0,1	-
1015	2347134.57	444925.73	Картометрический	0,1	-
1016	2347137.88	444929.27	Картометрический	0,1	-
1017	2347145.43	444943.48	Картометрический	0,1	-
1018	2347213.45	445093.59	Картометрический	0,1	-
1019	2347220.21	445112.12	Картометрический	0,1	-
1020	2347221.06	445118.18	Картометрический	0,1	-
1021	2347176.74	445139.44	Картометрический	0,1	-
1022	2347110.60	445174.40	Картометрический	0,1	-
1023	2347103.97	445174.70	Картометрический	0,1	-
1024	2347090.94	445141.92	Картометрический	0,1	-
1025	2347060.98	445076.87	Картометрический	0,1	-
1026	2347045.41	445048.82	Картометрический	0,1	-
1027	2347041.87	445050.72	Картометрический	0,1	-
1028	2347057.57	445078.80	Картометрический	0,1	-
1029	2347086.91	445142.83	Картометрический	0,1	-
1030	2347100.05	445175.61	Картометрический	0,1	-
1031	2347083.13	445186.08	Картометрический	0,1	-
1032	2346985.77	445232.86	Картометрический	0,1	-
1033	2346983.86	445228.89	Картометрический	0,1	-
1034	2346981.34	445226.47	Картометрический	0,1	-
1035	2346958.68	445180.01	Картометрический	0,1	-
1036	2346955.01	445181.56	Картометрический	0,1	-
1037	2346978.10	445228.98	Картометрический	0,1	-

Раздел 2

Сведения о местоположении границ объекта

Обозначение характерных точек границ	Координаты, м		Метод определения координат характерной точки	Средняя квадратическая погрешность положения характерной точки (Mf), м	Описание обозначения точки на местности (при наличии)
	X	Y			
1	2	3	4	5	6
1038	2346980.76	445231.26	Картометрический	0,1	-
1039	2346982.11	445234.47	Картометрический	0,1	-
1040	2346858.76	445291.49	Картометрический	0,1	-
1041	2346854.37	445281.98	Картометрический	0,1	-
1042	2346850.89	445271.39	Картометрический	0,1	-
1043	2346782.11	445127.06	Картометрический	0,1	-
1044	2346778.27	445128.58	Картометрический	0,1	-
1045	2346778.83	445130.21	Картометрический	0,1	-
1046	2346846.91	445272.05	Картометрический	0,1	-
1047	2346850.70	445283.34	Картометрический	0,1	-
1048	2346855.15	445293.09	Картометрический	0,1	-
991	2346729.60	445351.33	Картометрический	0,1	-
1049	2344489.46	446207.57	Картометрический	0,1	-
1050	2344488.87	446204.51	Картометрический	0,1	-
1051	2344490.82	446202.01	Картометрический	0,1	-
1052	2344490.93	446198.50	Картометрический	0,1	-
1053	2344492.97	446195.96	Картометрический	0,1	-
1054	2344497.29	446158.09	Картометрический	0,1	-
1055	2344498.38	446147.87	Картометрический	0,1	-
1056	2344503.98	446113.07	Картометрический	0,1	-
1057	2344504.31	446105.12	Картометрический	0,1	-
1058	2344498.84	446105.14	Картометрический	0,1	-
1059	2344497.54	446094.09	Картометрический	0,1	-
1060	2344490.17	446095.21	Картометрический	0,1	-
1061	2344489.44	446089.01	Картометрический	0,1	-
1062	2344481.20	446088.75	Картометрический	0,1	-
1063	2344481.31	446090.41	Картометрический	0,1	-
1064	2344457.55	446090.26	Картометрический	0,1	-
1065	2344454.22	446092.17	Картометрический	0,1	-
1066	2344452.15	446100.65	Картометрический	0,1	-

Раздел 2

Сведения о местоположении границ объекта

Обозначение характерных точек границ	Координаты, м		Метод определения координат характерной точки	Средняя квадратическая погрешность положения характерной точки (Mf), м	Описание обозначения точки на местности (при наличии)
	X	Y			
1	2	3	4	5	6
1067	2344401.65	446100.25	Картометрический	0,1	-
1068	2344366.07	446094.58	Картометрический	0,1	-
1069	2344361.24	446094.90	Картометрический	0,1	-
1070	2344360.49	446073.67	Картометрический	0,1	-
1071	2344361.08	446072.76	Картометрический	0,1	-
1072	2344365.53	446075.90	Картометрический	0,1	-
1073	2344368.05	446073.25	Картометрический	0,1	-
1074	2344392.43	446070.92	Картометрический	0,1	-
1075	2344390.79	446046.91	Картометрический	0,1	-
1076	2344397.41	446046.33	Картометрический	0,1	-
1077	2344398.18	446054.71	Картометрический	0,1	-
1078	2344616.86	446040.57	Картометрический	0,1	-
1079	2344681.72	446035.19	Картометрический	0,1	-
1080	2344799.69	446022.94	Картометрический	0,1	-
1081	2344849.22	446014.23	Картометрический	0,1	-
1082	2344873.43	446006.18	Картометрический	0,1	-
1083	2344874.93	446009.82	Картометрический	0,1	-
1084	2344861.27	446013.96	Картометрический	0,1	-
1085	2344833.50	446020.69	Картометрический	0,1	-
1086	2344802.94	446025.23	Картометрический	0,1	-
1087	2344729.50	446033.50	Картометрический	0,1	-
1088	2344546.31	446047.63	Картометрический	0,1	-
1089	2344498.91	446050.94	Картометрический	0,1	-
1090	2344498.97	446054.96	Картометрический	0,1	-
1091	2344644.62	446044.92	Картометрический	0,1	-
1092	2344727.54	446037.72	Картометрический	0,1	-
1093	2344809.04	446028.64	Картометрический	0,1	-
1094	2344834.88	446024.48	Картометрический	0,1	-
1095	2344876.59	446013.56	Картометрический	0,1	-
1096	2344916.10	446104.80	Картометрический	0,1	-

Раздел 2

Сведения о местоположении границ объекта

Обозначение характерных точек границ	Координаты, м		Метод определения координат характерной точки	Средняя квадратическая погрешность положения характерной точки (Mf), м	Описание обозначения точки на местности (при наличии)
	X	Y			
1	2	3	4	5	6
1097	2344958.52	446191.49	Картометрический	0,1	-
1098	2344953.28	446194.04	Картометрический	0,1	-
1099	2344915.18	446194.45	Картометрический	0,1	-
1100	2344904.14	446193.60	Картометрический	0,1	-
1101	2344878.97	446193.60	Картометрический	0,1	-
1102	2344867.40	446197.32	Картометрический	0,1	-
1103	2344828.93	446197.32	Картометрический	0,1	-
1104	2344817.35	446195.18	Картометрический	0,1	-
1105	2344784.21	446195.33	Картометрический	0,1	-
1106	2344771.52	446194.36	Картометрический	0,1	-
1107	2344774.21	446140.33	Картометрический	0,1	-
1108	2344775.18	446130.83	Картометрический	0,1	-
1109	2344784.54	446130.77	Картометрический	0,1	-
1110	2344784.10	446114.21	Картометрический	0,1	-
1111	2344777.85	446114.30	Картометрический	0,1	-
1112	2344777.82	446111.14	Картометрический	0,1	-
1113	2344773.11	446096.71	Картометрический	0,1	-
1114	2344769.31	446097.99	Картометрический	0,1	-
1115	2344773.81	446111.74	Картометрический	0,1	-
1116	2344773.81	446118.22	Картометрический	0,1	-
1117	2344780.18	446118.27	Картометрический	0,1	-
1118	2344780.26	446126.81	Картометрический	0,1	-
1119	2344771.42	446126.85	Картометрический	0,1	-
1120	2344770.27	446138.93	Картометрический	0,1	-
1121	2344767.54	446194.52	Картометрический	0,1	-
1122	2344707.10	446197.35	Картометрический	0,1	-
1123	2344685.93	446199.21	Картометрический	0,1	-
1124	2344630.99	446199.21	Картометрический	0,1	-
1125	2344638.87	446112.91	Картометрический	0,1	-
1126	2344639.74	446107.01	Картометрический	0,1	-

Раздел 2

Сведения о местоположении границ объекта

Обозначение характерных точек границ	Координаты, м		Метод определения координат характерной точки	Средняя квадратическая погрешность положения характерной точки (Mf), м	Описание обозначения точки на местности (при наличии)
	X	Y			
1	2	3	4	5	6
1127	2344637.89	446102.75	Картометрический	0,1	-
1128	2344628.58	446091.35	Картометрический	0,1	-
1129	2344625.00	446093.28	Картометрический	0,1	-
1130	2344631.12	446102.51	Картометрический	0,1	-
1131	2344635.97	446102.57	Картометрический	0,1	-
1132	2344626.96	446199.26	Картометрический	0,1	-
1133	2344608.09	446199.30	Картометрический	0,1	-
1134	2344594.38	446200.58	Картометрический	0,1	-
1135	2344577.84	446200.53	Картометрический	0,1	-
1136	2344532.28	446204.43	Картометрический	0,1	-
1137	2344529.24	446205.61	Картометрический	0,1	-
1138	2344496.27	446207.99	Картометрический	0,1	-
1049	2344489.46	446207.57	Картометрический	0,1	-
1139	2346210.52	446693.52	Картометрический	0,1	-
1140	2346211.37	446657.56	Картометрический	0,1	-
1141	2346211.22	446636.71	Картометрический	0,1	-
1142	2346210.56	446626.70	Картометрический	0,1	-
1143	2346211.13	446617.01	Картометрический	0,1	-
1144	2346212.34	446555.68	Картометрический	0,1	-
1145	2346213.73	446509.26	Картометрический	0,1	-
1146	2346214.48	446479.03	Картометрический	0,1	-
1147	2346214.61	446458.95	Картометрический	0,1	-
1148	2346214.54	446407.47	Картометрический	0,1	-
1149	2346271.63	446407.09	Картометрический	0,1	-
1150	2346283.95	446408.41	Картометрический	0,1	-
1151	2346301.72	446409.73	Картометрический	0,1	-
1152	2346330.74	446409.89	Картометрический	0,1	-
1153	2346330.76	446438.69	Картометрический	0,1	-
1154	2346326.08	446438.67	Картометрический	0,1	-
1155	2346326.22	446442.61	Картометрический	0,1	-

Раздел 2

Сведения о местоположении границ объекта

Обозначение характерных точек границ	Координаты, м		Метод определения координат характерной точки	Средняя квадратическая погрешность положения характерной точки (Mf), м	Описание обозначения точки на местности (при наличии)
	X	Y			
1	2	3	4	5	6
1156	2346334.76	446442.66	Картометрический	0,1	-
1157	2346334.76	446410.43	Картометрический	0,1	-
1158	2346399.30	446409.97	Картометрический	0,1	-
1159	2346398.72	446543.62	Картометрический	0,1	-
1160	2346361.73	446543.55	Картометрический	0,1	-
1161	2346331.00	446543.74	Картометрический	0,1	-
1162	2346305.41	446545.39	Картометрический	0,1	-
1163	2346281.08	446546.00	Картометрический	0,1	-
1164	2346281.14	446550.31	Картометрический	0,1	-
1165	2346306.11	446549.39	Картометрический	0,1	-
1166	2346330.22	446547.38	Картометрический	0,1	-
1167	2346398.63	446547.72	Картометрический	0,1	-
1168	2346396.00	446695.86	Картометрический	0,1	-
1169	2346389.15	446695.92	Картометрический	0,1	-
1170	2346388.82	446700.11	Картометрический	0,1	-
1171	2346312.78	446696.63	Картометрический	0,1	-
1172	2346267.93	446695.72	Картометрический	0,1	-
1139	2346210.52	446693.52	Картометрический	0,1	-
1173	2346193.19	447435.60	Картометрический	0,1	-
1174	2346194.17	447388.88	Картометрический	0,1	-
1175	2346195.48	447323.09	Картометрический	0,1	-
1176	2346197.90	447213.48	Картометрический	0,1	-
1177	2346199.71	447147.88	Картометрический	0,1	-
1178	2346230.25	447148.50	Картометрический	0,1	-
1179	2346320.86	447155.66	Картометрический	0,1	-
1180	2346386.18	447156.02	Картометрический	0,1	-
1181	2346386.26	447185.75	Картометрический	0,1	-
1182	2346384.68	447247.41	Картометрический	0,1	-
1183	2346382.20	447282.53	Картометрический	0,1	-
1184	2346260.47	447285.28	Картометрический	0,1	-

Раздел 2

Сведения о местоположении границ объекта

Обозначение характерных точек границ	Координаты, м		Метод определения координат характерной точки	Средняя квадратическая погрешность положения характерной точки (Mf), м	Описание обозначения точки на местности (при наличии)
	X	Y			
1	2	3	4	5	6
1185	2346260.59	447289.46	Картометрический	0,1	-
1186	2346382.03	447286.61	Картометрический	0,1	-
1187	2346383.32	447327.55	Картометрический	0,1	-
1188	2346378.20	447436.94	Картометрический	0,1	-
1189	2346309.12	447433.85	Картометрический	0,1	-
1190	2346271.14	447436.03	Картометрический	0,1	-
1173	2346193.19	447435.60	Картометрический	0,1	-
1191	2346199.64	446403.84	Картометрический	0,1	-
1192	2346201.94	446228.66	Картометрический	0,1	-
1193	2346290.47	446229.88	Картометрический	0,1	-
1194	2346346.04	446175.07	Картометрический	0,1	-
1195	2346366.15	446175.70	Картометрический	0,1	-
1196	2346366.16	446170.85	Картометрический	0,1	-
1197	2346369.95	446170.89	Картометрический	0,1	-
1198	2346367.43	446125.35	Картометрический	0,1	-
1199	2346384.55	446125.53	Картометрический	0,1	-
1200	2346403.42	446126.17	Картометрический	0,1	-
1201	2346399.29	446406.00	Картометрический	0,1	-
1202	2346334.74	446406.30	Картометрический	0,1	-
1203	2346301.82	446405.73	Картометрический	0,1	-
1204	2346270.80	446402.76	Картометрический	0,1	-
1191	2346199.64	446403.84	Картометрический	0,1	-
1205	2346189.54	447434.80	Картометрический	0,1	-
1206	2346189.53	447419.34	Картометрический	0,1	-
1207	2346188.06	447293.93	Картометрический	0,1	-
1208	2346190.98	447101.30	Картометрический	0,1	-
1209	2346191.44	447066.40	Картометрический	0,1	-
1210	2346189.80	446989.78	Картометрический	0,1	-
1211	2346191.20	446848.02	Картометрический	0,1	-
1212	2346193.16	446767.69	Картометрический	0,1	-

Раздел 2

Сведения о местоположении границ объекта

Обозначение характерных точек границ	Координаты, м		Метод определения координат характерной точки	Средняя квадратическая погрешность положения характерной точки (Mf), м	Описание обозначения точки на местности (при наличии)
	X	Y			
1	2	3	4	5	6
1213	2346196.60	446662.53	Картометрический	0,1	-
1214	2346197.95	446612.01	Картометрический	0,1	-
1215	2346194.94	446590.17	Картометрический	0,1	-
1216	2346199.58	446407.91	Картометрический	0,1	-
1217	2346210.04	446407.91	Картометрический	0,1	-
1218	2346209.33	446492.39	Картометрический	0,1	-
1219	2346206.28	446621.07	Картометрический	0,1	-
1220	2346206.93	446657.64	Картометрический	0,1	-
1221	2346205.46	446693.31	Картометрический	0,1	-
1222	2346204.75	446706.32	Картометрический	0,1	-
1223	2346202.14	446768.06	Картометрический	0,1	-
1224	2346206.15	446768.29	Картометрический	0,1	-
1225	2346207.53	446743.47	Картометрический	0,1	-
1226	2346208.98	446706.59	Картометрический	0,1	-
1227	2346210.10	446697.74	Картометрический	0,1	-
1228	2346211.50	446697.78	Картометрический	0,1	-
1229	2346267.08	446699.71	Картометрический	0,1	-
1230	2346388.11	446702.65	Картометрический	0,1	-
1231	2346392.93	446700.78	Картометрический	0,1	-
1232	2346390.84	446843.95	Картометрический	0,1	-
1233	2346294.25	446844.90	Картометрический	0,1	-
1234	2346257.41	446843.01	Картометрический	0,1	-
1235	2346256.50	446856.02	Картометрический	0,1	-
1236	2346200.58	446853.51	Картометрический	0,1	-
1237	2346198.81	446922.92	Картометрический	0,1	-
1238	2346199.68	446980.83	Картометрический	0,1	-
1239	2346194.02	447142.82	Картометрический	0,1	-
1240	2346192.25	447294.49	Картометрический	0,1	-
1241	2346190.29	447434.81	Картометрический	0,1	-
1205	2346189.54	447434.80	Картометрический	0,1	-

Раздел 2

Сведения о местоположении границ объекта

Обозначение характерных точек границ	Координаты, м		Метод определения координат характерной точки	Средняя квадратическая погрешность положения характерной точки (Mf), м	Описание обозначения точки на местности (при наличии)
	X	Y			
1	2	3	4	5	6
1242	2345066.54	446169.65	Картометрический	0,1	-
1243	2345057.61	446150.26	Картометрический	0,1	-
1244	2345066.31	446146.30	Картометрический	0,1	-
1245	2345072.79	446143.63	Картометрический	0,1	-
1246	2345078.81	446139.56	Картометрический	0,1	-
1247	2345143.61	446109.33	Картометрический	0,1	-
1248	2345186.14	446090.99	Картометрический	0,1	-
1249	2345189.92	446099.69	Картометрический	0,1	-
1250	2345225.24	446083.45	Картометрический	0,1	-
1251	2345221.81	446075.87	Картометрический	0,1	-
1252	2345267.92	446052.94	Картометрический	0,1	-
1253	2345276.82	446070.57	Картометрический	0,1	-
1254	2345135.11	446138.44	Картометрический	0,1	-
1242	2345066.54	446169.65	Картометрический	0,1	-
1255	2346298.24	445947.79	Картометрический	0,1	-
1256	2346291.66	445956.41	Картометрический	0,1	-
1257	2346267.70	445957.69	Картометрический	0,1	-
1258	2346243.34	445960.01	Картометрический	0,1	-
1259	2346231.84	445960.81	Картометрический	0,1	-
1260	2346224.88	445902.99	Картометрический	0,1	-
1261	2346237.07	445897.04	Картометрический	0,1	-
1262	2346239.48	445901.55	Картометрический	0,1	-
1263	2346242.44	445902.49	Картометрический	0,1	-
1264	2346273.00	445889.19	Картометрический	0,1	-
1265	2346283.45	445908.73	Картометрический	0,1	-
1266	2346291.30	445912.92	Картометрический	0,1	-
1267	2346292.40	445910.56	Картометрический	0,1	-
1268	2346297.05	445912.73	Картометрический	0,1	-
1255	2346298.24	445947.79	Картометрический	0,1	-
1269	2346000.46	446106.26	Картометрический	0,1	-

Раздел 2

Сведения о местоположении границ объекта

Обозначение характерных точек границ	Координаты, м		Метод определения координат характерной точки	Средняя квадратическая погрешность положения характерной точки (Mf), м	Описание обозначения точки на местности (при наличии)
	X	Y			
1	2	3	4	5	6
1270	2345999.93	446138.27	Картометрический	0,1	-
1271	2345921.71	446137.01	Картометрический	0,1	-
1272	2345921.89	446105.24	Картометрический	0,1	-
1269	2346000.46	446106.26	Картометрический	0,1	-
1273	2346054.52	445967.16	Картометрический	0,1	-
1274	2346027.16	445982.65	Картометрический	0,1	-
1275	2346027.38	445983.14	Картометрический	0,1	-
1276	2346025.15	445984.18	Картометрический	0,1	-
1277	2346024.05	445981.82	Картометрический	0,1	-
1278	2345964.85	446008.17	Картометрический	0,1	-
1279	2345959.35	445995.46	Картометрический	0,1	-
1280	2346040.22	445955.74	Картометрический	0,1	-
1281	2346046.59	445952.85	Картометрический	0,1	-
1273	2346054.52	445967.16	Картометрический	0,1	-
1282	2346793.94	445754.74	Картометрический	0,1	-
1283	2346763.55	445760.03	Картометрический	0,1	-
1284	2346743.85	445724.63	Картометрический	0,1	-
1285	2346773.41	445718.03	Картометрический	0,1	-
1282	2346793.94	445754.74	Картометрический	0,1	-
1286	2346206.71	445969.46	Картометрический	0,1	-
1287	2346205.21	445969.54	Картометрический	0,1	-
1288	2346205.28	445970.60	Картометрический	0,1	-
1289	2346203.94	445970.68	Картометрический	0,1	-
1290	2346204.18	445973.13	Картометрический	0,1	-
1291	2346188.85	445974.43	Картометрический	0,1	-
1292	2346188.04	445961.47	Картометрический	0,1	-
1293	2346189.50	445961.39	Картометрический	0,1	-
1294	2346188.87	445948.53	Картометрический	0,1	-
1295	2346201.67	445942.75	Картометрический	0,1	-
1296	2346202.14	445952.66	Картометрический	0,1	-

Раздел 2

Сведения о местоположении границ объекта

Обозначение характерных точек границ	Координаты, м		Метод определения координат характерной точки	Средняя квадратическая погрешность положения характерной точки (Mf), м	Описание обозначения точки на местности (при наличии)
	X	Y			
1	2	3	4	5	6
1297	2346202.16	445952.66	Картометрический	0,1	-
1298	2346202.52	445960.72	Картометрический	0,1	-
1299	2346202.99	445960.70	Картометрический	0,1	-
1300	2346203.47	445965.77	Картометрический	0,1	-
1301	2346204.95	445965.66	Картометрический	0,1	-
1302	2346205.12	445968.05	Картометрический	0,1	-
1303	2346206.62	445967.96	Картометрический	0,1	-
1286	2346206.71	445969.46	Картометрический	0,1	-
1304	2345351.70	446233.65	Картометрический	0,1	-
1305	2345339.51	446236.16	Картометрический	0,1	-
1306	2345330.53	446238.01	Картометрический	0,1	-
1307	2345326.13	446218.40	Картометрический	0,1	-
1308	2345334.38	446216.51	Картометрический	0,1	-
1309	2345337.00	446219.00	Картометрический	0,1	-
1310	2345342.90	446216.09	Картометрический	0,1	-
1311	2345345.65	446214.74	Картометрический	0,1	-
1304	2345351.70	446233.65	Картометрический	0,1	-
1312	2346186.51	446030.48	Картометрический	0,1	-
1313	2346186.48	446043.08	Картометрический	0,1	-
1314	2346164.88	446043.20	Картометрический	0,1	-
1315	2346164.80	446030.47	Картометрический	0,1	-
1312	2346186.51	446030.48	Картометрический	0,1	-
1316	2346217.48	446029.97	Картометрический	0,1	-
1317	2346217.17	446036.24	Картометрический	0,1	-
1318	2346209.21	446035.95	Картометрический	0,1	-
1319	2346209.46	446029.67	Картометрический	0,1	-
1316	2346217.48	446029.97	Картометрический	0,1	-

Раздел 2

Сведения о местоположении границ объекта

3. Сведения о характерных точках части (частей) границы объекта

Обозначение характерных точек границ	Координаты, м		Метод определения координат характерной точки	Средняя квадратическая погрешность положения характерной точки (M _t), м	Описание обозначения точки на местности (при наличии)
	X	Y			
1	2	3	4	5	6
-	-	-	-	-	-

Раздел 3

Сведения о местоположении измененных (уточненных) границ объекта

1. Система координат -

2. Сведения о характерных точках границ объекта

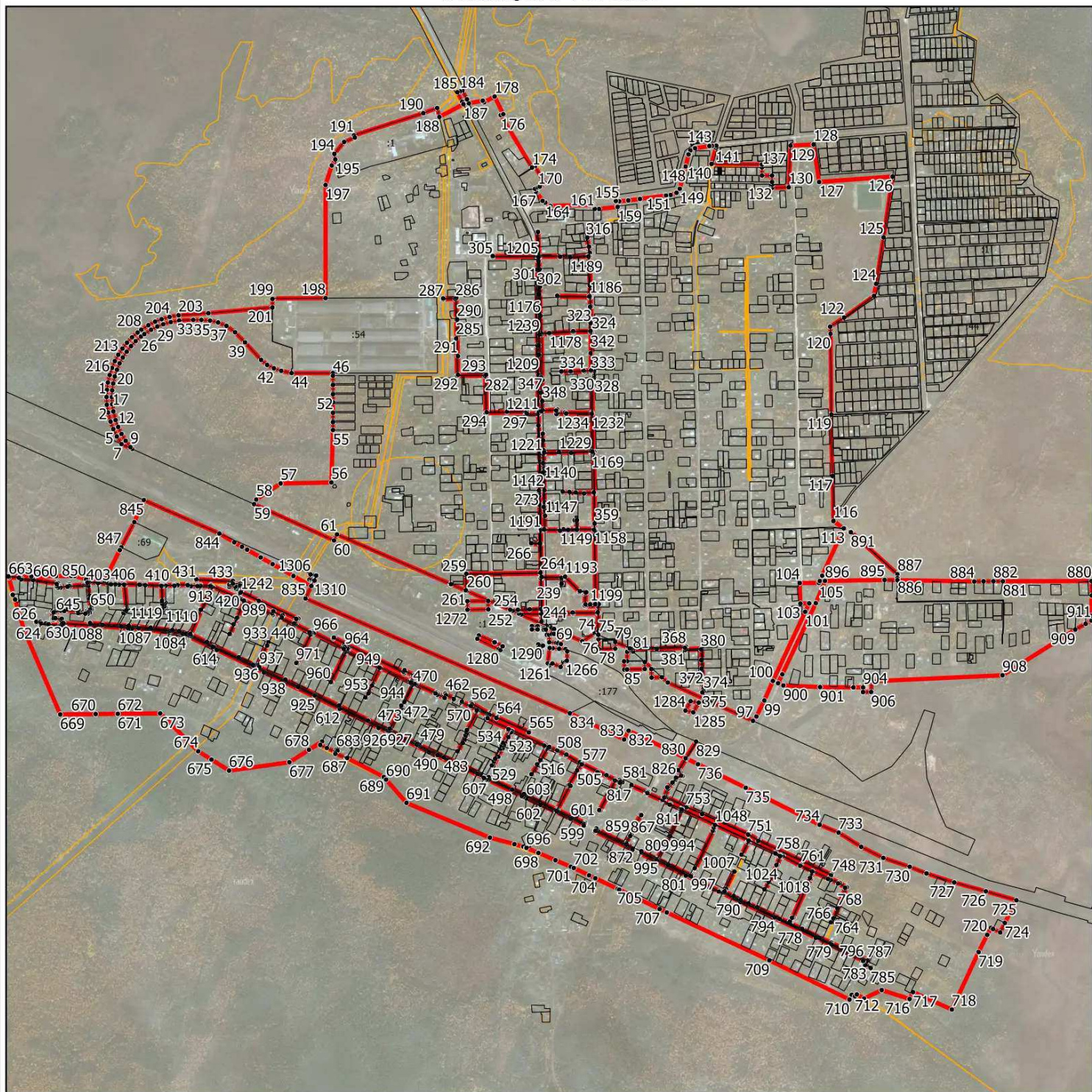
Обозначение характерных точек границ	Существующие координаты, м		Измененные (уточненные) координаты, м		Метод определения координат характерной точки	Средняя квадратическая погрешность положения характерной точки (Mf), м	Описание обозначения точки на местности (при наличии)
	X	Y	X	Y			
1	2	3	4	5	6	7	8
-	-	-	-	-	-	-	

3. Сведения о характерных точках части (частей) границы объекта

Обозначение характерных точек границ	Существующие координаты, м		Измененные (уточненные) координаты, м		Метод определения координат характерной точки	Средняя квадратическая погрешность положения характерной точки (Mf), м	Описание обозначения точки на местности (при наличии)
	X	Y	X	Y			
1	2	3	4	5	6	7	8
-	-	-	-	-	-	-	

Раздел 4

План границ объекта



Масштаб 1:20 000

Условные обозначения:

- - граница объекта, местоположение которого описано
- - границы муниципальных образований
- - границы зон с особыми условиями использования территорий
- - границы земельных участков по сведениям ЕГРН
- - поворотная точка границ объекта

Подпись _____ Дата « _____ » _____ 20__ г.

Место для оттиска печати лица, составившего описание местоположения границ объекта

ОПИСАНИЕ МЕСТОПОЛОЖЕНИЯ ГРАНИЦ

с. Власово

(наименование объекта, местоположение границ которого описано (далее - объект))

Раздел 1

Сведения об объекте

№ п/п	Характеристики объекта	Описание характеристик
1	2	3
1.	Местоположение объекта	Московская область, городской округ Шатура
2.	Площадь объекта +/- величина погрешности определения площади (Р +/- Дельта Р)	1706081 кв. м ± 457 кв. м
3.	Иные характеристики объекта	

Раздел 2

Сведения о местоположении границ объекта

1. Система координат МСК-50, зона 2

2. Сведения о характерных точках границ объекта

Обозначение характерных точек границ	Координаты, м		Метод определения координат характерной точки	Средняя квадратическая погрешность положения характерной точки (Мг), м	Описание обозначения точки на местности (при наличии)
	X	Y			
1	2	3	4	5	6
Участок 1					
1	2330037.34	459955.40	Картометрический	0,1	-
2	2330040.87	459936.59	Картометрический	0,1	-
3	2330031.31	459928.88	Картометрический	0,1	-
4	2330027.18	459934.86	Картометрический	0,1	-
5	2330026.93	459935.24	Картометрический	0,1	-
6	2329896.57	459830.81	Картометрический	0,1	-
7	2329770.34	459828.32	Картометрический	0,1	-
8	2329739.25	459680.52	Картометрический	0,1	-
9	2329712.18	459597.32	Картометрический	0,1	-
10	2329655.29	459393.05	Картометрический	0,1	-
11	2329656.11	459392.62	Картометрический	0,1	-
12	2329657.66	459395.95	Картометрический	0,1	-
13	2329664.01	459393.01	Картометрический	0,1	-
14	2329651.63	459366.34	Картометрический	0,1	-
15	2329643.47	459343.71	Картометрический	0,1	-
16	2329637.78	459318.53	Картометрический	0,1	-
17	2329605.90	459312.37	Картометрический	0,1	-
18	2329590.26	459308.27	Картометрический	0,1	-
19	2329584.41	459302.49	Картометрический	0,1	-
20	2329584.36	459296.18	Картометрический	0,1	-
21	2329581.83	459280.00	Картометрический	0,1	-
22	2329581.75	459259.99	Картометрический	0,1	-
23	2329582.49	459258.36	Картометрический	0,1	-
24	2329581.61	459237.34	Картометрический	0,1	-
25	2329581.13	459228.46	Картометрический	0,1	-
26	2329549.59	459204.40	Картометрический	0,1	-

Раздел 2

Сведения о местоположении границ объекта

Обозначение характерных точек границ	Координаты, м		Метод определения координат характерной точки	Средняя квадратическая погрешность положения характерной точки (Mf), м	Описание обозначения точки на местности (при наличии)
	X	Y			
1	2	3	4	5	6
27	2329543.90	459136.49	Картометрический	0,1	-
28	2329550.38	459135.72	Картометрический	0,1	-
29	2329563.81	459134.27	Картометрический	0,1	-
30	2329583.29	459131.45	Картометрический	0,1	-
31	2329594.77	459129.62	Картометрический	0,1	-
32	2329605.48	459128.59	Картометрический	0,1	-
33	2329631.52	459124.63	Картометрический	0,1	-
34	2329670.76	459121.27	Картометрический	0,1	-
35	2329694.97	459120.31	Картометрический	0,1	-
36	2329718.95	459119.99	Картометрический	0,1	-
37	2329718.56	459150.35	Картометрический	0,1	-
38	2329718.63	459184.68	Картометрический	0,1	-
39	2329720.00	459210.50	Картометрический	0,1	-
40	2329721.52	459234.58	Картометрический	0,1	-
41	2329724.15	459256.44	Картометрический	0,1	-
42	2329722.56	459256.65	Картометрический	0,1	-
43	2329723.22	459263.62	Картометрический	0,1	-
44	2329724.98	459263.39	Картометрический	0,1	-
45	2329728.33	459291.53	Картометрический	0,1	-
46	2329731.53	459296.68	Картометрический	0,1	-
47	2329737.07	459320.42	Картометрический	0,1	-
48	2329741.94	459331.50	Картометрический	0,1	-
49	2329742.82	459337.29	Картометрический	0,1	-
50	2329746.40	459351.81	Картометрический	0,1	-
51	2329752.51	459365.16	Картометрический	0,1	-
52	2329758.87	459362.25	Картометрический	0,1	-
53	2329753.04	459349.50	Картометрический	0,1	-
54	2329749.69	459335.92	Картометрический	0,1	-
55	2329748.73	459329.53	Картометрический	0,1	-
56	2329743.74	459318.19	Картометрический	0,1	-

Раздел 2

Сведения о местоположении границ объекта

Обозначение характерных точек границ	Координаты, м		Метод определения координат характерной точки	Средняя квадратическая погрешность положения характерной точки (Mf), м	Описание обозначения точки на местности (при наличии)
	X	Y			
1	2	3	4	5	6
57	2329738.08	459293.97	Картометрический	0,1	-
58	2329735.09	459289.16	Картометрический	0,1	-
59	2329728.46	459233.39	Картометрический	0,1	-
60	2329724.97	459173.90	Картометрический	0,1	-
61	2329726.02	459112.95	Картометрический	0,1	-
62	2329736.65	459112.77	Картометрический	0,1	-
63	2329763.58	459110.36	Картометрический	0,1	-
64	2329777.28	459103.64	Картометрический	0,1	-
65	2329821.30	459102.69	Картометрический	0,1	-
66	2329851.15	459133.04	Картометрический	0,1	-
67	2329852.94	459141.72	Картометрический	0,1	-
68	2329854.78	459140.75	Картометрический	0,1	-
69	2329859.38	459147.65	Картометрический	0,1	-
70	2329867.92	459188.64	Картометрический	0,1	-
71	2329864.41	459189.38	Картометрический	0,1	-
72	2329865.70	459196.26	Картометрический	0,1	-
73	2329869.35	459195.50	Картометрический	0,1	-
74	2329871.83	459207.39	Картометрический	0,1	-
75	2329867.90	459208.22	Картометрический	0,1	-
76	2329869.38	459215.06	Картометрический	0,1	-
77	2329873.26	459214.25	Картометрический	0,1	-
78	2329874.80	459221.61	Картометрический	0,1	-
79	2329870.86	459222.43	Картометрический	0,1	-
80	2329872.50	459229.24	Картометрический	0,1	-
81	2329876.23	459228.46	Картометрический	0,1	-
82	2329878.73	459240.48	Картометрический	0,1	-
83	2329874.72	459241.18	Картометрический	0,1	-
84	2329876.25	459248.02	Картометрический	0,1	-
85	2329880.13	459247.21	Картометрический	0,1	-
86	2329886.98	459280.05	Картометрический	0,1	-

Раздел 2

Сведения о местоположении границ объекта

Обозначение характерных точек границ	Координаты, м		Метод определения координат характерной точки	Средняя квадратическая погрешность положения характерной точки (Mf), м	Описание обозначения точки на местности (при наличии)
	X	Y			
1	2	3	4	5	6
87	2329883.87	459280.70	Картометрический	0,1	-
88	2329885.25	459287.57	Картометрический	0,1	-
89	2329888.41	459286.91	Картометрический	0,1	-
90	2329890.16	459295.29	Картометрический	0,1	-
91	2329886.76	459295.98	Картометрический	0,1	-
92	2329888.06	459302.87	Картометрический	0,1	-
93	2329891.59	459302.14	Картометрический	0,1	-
94	2329893.83	459310.89	Картометрический	0,1	-
95	2329891.02	459319.07	Картометрический	0,1	-
96	2329892.30	459325.63	Картометрический	0,1	-
97	2329896.44	459324.83	Картометрический	0,1	-
98	2329900.45	459313.17	Картометрический	0,1	-
99	2329928.29	459322.75	Картометрический	0,1	-
100	2329914.37	459329.54	Картометрический	0,1	-
101	2329907.50	459331.05	Картометрический	0,1	-
102	2329894.08	459338.39	Картометрический	0,1	-
103	2329890.49	459340.83	Картометрический	0,1	-
104	2329894.54	459345.11	Картометрический	0,1	-
105	2329903.98	459339.78	Картометрический	0,1	-
106	2329909.51	459337.57	Картометрический	0,1	-
107	2329916.73	459336.01	Картометрический	0,1	-
108	2329937.65	459325.98	Картометрический	0,1	-
109	2329958.88	459333.28	Картометрический	0,1	-
110	2329966.45	459370.91	Картометрический	0,1	-
111	2329974.13	459401.83	Картометрический	0,1	-
112	2329973.27	459407.31	Картометрический	0,1	-
113	2329969.39	459408.07	Картометрический	0,1	-
114	2329971.17	459414.87	Картометрический	0,1	-
115	2329974.61	459414.18	Картометрический	0,1	-
116	2329981.97	459438.34	Картометрический	0,1	-

Раздел 2

Сведения о местоположении границ объекта

Обозначение характерных точек границ	Координаты, м		Метод определения координат характерной точки	Средняя квадратическая погрешность положения характерной точки (Mf), м	Описание обозначения точки на местности (при наличии)
	X	Y			
1	2	3	4	5	6
117	2329983.92	459448.90	Картометрический	0,1	-
118	2329982.94	459449.08	Картометрический	0,1	-
119	2329984.16	459455.99	Картометрический	0,1	-
120	2329985.19	459455.79	Картометрический	0,1	-
121	2329986.26	459461.57	Картометрический	0,1	-
122	2329986.32	459468.57	Картометрический	0,1	-
123	2329988.91	459482.46	Картометрический	0,1	-
124	2329986.75	459482.80	Картометрический	0,1	-
125	2329986.42	459490.17	Картометрический	0,1	-
126	2329990.95	459502.97	Картометрический	0,1	-
127	2329993.49	459502.63	Картометрический	0,1	-
128	2329995.67	459513.62	Картометрический	0,1	-
129	2329996.75	459515.58	Картометрический	0,1	-
130	2329999.16	459522.74	Картометрический	0,1	-
131	2330000.31	459528.49	Картометрический	0,1	-
132	2329998.26	459528.90	Картометрический	0,1	-
133	2329999.63	459535.76	Картометрический	0,1	-
134	2330001.67	459535.36	Картометрический	0,1	-
135	2330003.51	459544.62	Картометрический	0,1	-
136	2330001.42	459545.04	Картометрический	0,1	-
137	2330002.60	459551.95	Картометрический	0,1	-
138	2330004.86	459551.51	Картометрический	0,1	-
139	2330006.92	459561.79	Картометрический	0,1	-
140	2330003.88	459562.39	Картометрический	0,1	-
141	2330004.83	459569.34	Картометрический	0,1	-
142	2330008.28	459568.65	Картометрический	0,1	-
143	2330010.79	459581.27	Картометрический	0,1	-
144	2330006.42	459582.15	Картометрический	0,1	-
145	2330007.58	459589.05	Картометрический	0,1	-
146	2330011.53	459588.26	Картометрический	0,1	-

Раздел 2

Сведения о местоположении границ объекта

Обозначение характерных точек границ	Координаты, м		Метод определения координат характерной точки	Средняя квадратическая погрешность положения характерной точки (Mf), м	Описание обозначения точки на местности (при наличии)
	X	Y			
1	2	3	4	5	6
147	2330016.96	459615.72	Картометрический	0,1	-
148	2330010.49	459617.01	Картометрический	0,1	-
149	2330011.85	459623.87	Картометрический	0,1	-
150	2330018.23	459622.61	Картометрический	0,1	-
151	2330020.66	459634.56	Картометрический	0,1	-
152	2330015.98	459635.49	Картометрический	0,1	-
153	2330017.07	459642.40	Картометрический	0,1	-
154	2330022.05	459641.42	Картометрический	0,1	-
155	2330024.17	459651.87	Картометрический	0,1	-
156	2330018.42	459652.80	Картометрический	0,1	-
157	2330019.50	459659.70	Картометрический	0,1	-
158	2330025.56	459658.74	Картометрический	0,1	-
159	2330027.69	459670.04	Картометрический	0,1	-
160	2330021.30	459671.05	Картометрический	0,1	-
161	2330022.51	459677.95	Картометрический	0,1	-
162	2330028.79	459676.95	Картометрический	0,1	-
163	2330032.41	459699.84	Картометрический	0,1	-
164	2330025.78	459700.89	Картометрический	0,1	-
165	2330026.77	459707.82	Картометрический	0,1	-
166	2330033.51	459706.75	Картометрический	0,1	-
167	2330038.12	459735.86	Картометрический	0,1	-
168	2330032.66	459736.73	Картометрический	0,1	-
169	2330033.75	459743.64	Картометрический	0,1	-
170	2330039.21	459742.78	Картометрический	0,1	-
171	2330043.30	459768.59	Картометрический	0,1	-
172	2330036.74	459769.63	Картометрический	0,1	-
173	2330037.84	459776.55	Картометрический	0,1	-
174	2330044.40	459775.51	Картометрический	0,1	-
175	2330048.77	459803.13	Картометрический	0,1	-
176	2330048.99	459825.32	Картометрический	0,1	-

Раздел 2

Сведения о местоположении границ объекта

Обозначение характерных точек границ	Координаты, м		Метод определения координат характерной точки	Средняя квадратическая погрешность положения характерной точки (Mf), м	Описание обозначения точки на местности (при наличии)
	X	Y			
1	2	3	4	5	6
177	2330039.85	459825.46	Картометрический	0,1	-
178	2330039.50	459832.40	Картометрический	0,1	-
179	2330049.06	459832.32	Картометрический	0,1	-
180	2330049.16	459836.24	Картометрический	0,1	-
181	2330041.08	459888.86	Картометрический	0,1	-
182	2330015.49	459890.07	Картометрический	0,1	-
183	2329995.02	459887.10	Картометрический	0,1	-
184	2329992.54	459904.70	Картометрический	0,1	-
185	2330003.13	459906.17	Картометрический	0,1	-
186	2330004.64	459895.71	Картометрический	0,1	-
187	2330016.72	459897.38	Картометрический	0,1	-
188	2330042.57	459896.40	Картометрический	0,1	-
189	2330047.79	459897.15	Картометрический	0,1	-
190	2330056.12	459841.52	Картометрический	0,1	-
191	2330056.13	459802.52	Картометрический	0,1	-
192	2330027.86	459629.39	Картометрический	0,1	-
193	2330007.09	459524.70	Картометрический	0,1	-
194	2330003.51	459512.65	Картометрический	0,1	-
195	2329999.74	459505.75	Картометрический	0,1	-
196	2329991.97	459482.96	Картометрический	0,1	-
197	2329993.72	459473.28	Картометрический	0,1	-
198	2329993.62	459460.87	Картометрический	0,1	-
199	2329989.13	459436.59	Картометрический	0,1	-
200	2329981.88	459412.99	Картометрический	0,1	-
201	2329965.29	459327.70	Картометрический	0,1	-
202	2329899.73	459305.14	Картометрический	0,1	-
203	2329870.88	459166.75	Картометрический	0,1	-
204	2329891.33	459162.48	Картометрический	0,1	-
205	2329889.90	459155.63	Картометрический	0,1	-
206	2329869.45	459159.89	Картометрический	0,1	-

Раздел 2

Сведения о местоположении границ объекта

Обозначение характерных точек границ	Координаты, м		Метод определения координат характерной точки	Средняя квадратическая погрешность положения характерной точки (Mf), м	Описание обозначения точки на местности (при наличии)
	X	Y			
1	2	3	4	5	6
207	2329867.44	459150.24	Картометрический	0,1	-
208	2329880.62	459147.49	Картометрический	0,1	-
209	2329888.99	459122.15	Картометрический	0,1	-
210	2329888.54	459115.79	Картометрический	0,1	-
211	2329928.92	459112.62	Картометрический	0,1	-
212	2329928.77	459105.61	Картометрический	0,1	-
213	2329881.10	459109.36	Картометрический	0,1	-
214	2329881.84	459120.30	Картометрический	0,1	-
215	2329874.96	459141.15	Картометрический	0,1	-
216	2329864.86	459143.26	Картометрический	0,1	-
217	2329852.70	459125.09	Картометрический	0,1	-
218	2329849.05	459121.29	Картометрический	0,1	-
219	2329853.77	459116.76	Картометрический	0,1	-
220	2329853.12	459086.31	Картометрический	0,1	-
221	2329852.07	459086.37	Картометрический	0,1	-
222	2329851.20	459036.12	Картометрический	0,1	-
223	2329847.16	459035.91	Картометрический	0,1	-
224	2329848.35	459068.82	Картометрический	0,1	-
225	2329846.54	459068.72	Картометрический	0,1	-
226	2329846.68	459071.92	Картометрический	0,1	-
227	2329846.84	459113.71	Картометрический	0,1	-
228	2329844.21	459116.23	Картометрический	0,1	-
229	2329824.72	459095.91	Картометрический	0,1	-
230	2329772.74	459096.52	Картометрический	0,1	-
231	2329766.10	459009.39	Картометрический	0,1	-
232	2329764.21	459009.27	Картометрический	0,1	-
233	2329764.32	458985.72	Картометрический	0,1	-
234	2329762.48	458979.85	Картометрический	0,1	-
235	2329771.07	458977.38	Картометрический	0,1	-
236	2329771.49	458973.62	Картометрический	0,1	-

Раздел 2

Сведения о местоположении границ объекта

Обозначение характерных точек границ	Координаты, м		Метод определения координат характерной точки	Средняя квадратическая погрешность положения характерной точки (Mf), м	Описание обозначения точки на местности (при наличии)
	X	Y			
1	2	3	4	5	6
237	2329770.44	458970.28	Картометрический	0,1	-
238	2329758.30	458973.62	Картометрический	0,1	-
239	2329750.85	458949.87	Картометрический	0,1	-
240	2329747.09	458944.66	Картометрический	0,1	-
241	2329731.98	458909.14	Картометрический	0,1	-
242	2329735.90	458877.04	Картометрический	0,1	-
243	2329749.30	458878.69	Картометрический	0,1	-
244	2329750.19	458871.77	Картометрический	0,1	-
245	2329736.76	458870.09	Картометрический	0,1	-
246	2329740.64	458838.37	Картометрический	0,1	-
247	2329745.45	458806.08	Картометрический	0,1	-
248	2329758.44	458808.02	Картометрический	0,1	-
249	2329761.57	458806.51	Картометрический	0,1	-
250	2329791.61	458810.49	Картометрический	0,1	-
251	2329834.38	458817.25	Картометрический	0,1	-
252	2329833.73	458825.35	Картометрический	0,1	-
253	2329840.71	458825.94	Картометрический	0,1	-
254	2329841.36	458818.30	Картометрический	0,1	-
255	2329851.02	458819.76	Картометрический	0,1	-
256	2329849.19	458855.52	Картометрический	0,1	-
257	2329844.45	458865.70	Картометрический	0,1	-
258	2329844.00	458868.88	Картометрический	0,1	-
259	2329834.04	458867.45	Картометрический	0,1	-
260	2329833.05	458874.38	Картометрический	0,1	-
261	2329849.94	458876.80	Картометрический	0,1	-
262	2329851.24	458867.71	Картометрический	0,1	-
263	2329856.11	458857.25	Картометрический	0,1	-
264	2329858.13	458818.76	Картометрический	0,1	-
265	2329868.73	458822.25	Картометрический	0,1	-
266	2329871.18	458815.69	Картометрический	0,1	-

Раздел 2

Сведения о местоположении границ объекта

Обозначение характерных точек границ	Координаты, м		Метод определения координат характерной точки	Средняя квадратическая погрешность положения характерной точки (Mf), м	Описание обозначения точки на местности (при наличии)
	X	Y			
1	2	3	4	5	6
267	2329858.27	458810.88	Картометрический	0,1	-
268	2329861.37	458802.56	Картометрический	0,1	-
269	2329869.15	458748.04	Картометрический	0,1	-
270	2329879.91	458749.60	Картометрический	0,1	-
271	2329880.95	458742.66	Картометрический	0,1	-
272	2329870.68	458741.18	Картометрический	0,1	-
273	2329885.74	458634.09	Картометрический	0,1	-
274	2329894.90	458635.06	Картометрический	0,1	-
275	2329952.94	458641.22	Картометрический	0,1	-
276	2329952.90	458659.43	Картометрический	0,1	-
277	2329952.60	458679.20	Картометрический	0,1	-
278	2329953.12	458717.10	Картометрический	0,1	-
279	2329952.57	458745.46	Картометрический	0,1	-
280	2329951.94	458757.19	Картометрический	0,1	-
281	2329954.11	458783.64	Картометрический	0,1	-
282	2329954.27	458800.15	Картометрический	0,1	-
283	2329954.26	458826.15	Картометрический	0,1	-
284	2329954.90	458833.66	Картометрический	0,1	-
285	2329954.84	458838.03	Картометрический	0,1	-
286	2329955.27	458854.74	Картометрический	0,1	-
287	2329955.06	458855.97	Картометрический	0,1	-
288	2329955.66	458869.96	Картометрический	0,1	-
289	2329955.59	458893.53	Картометрический	0,1	-
290	2329956.06	458902.80	Картометрический	0,1	-
291	2329956.50	458921.71	Картометрический	0,1	-
292	2329956.47	458930.35	Картометрический	0,1	-
293	2329956.91	458941.55	Картометрический	0,1	-
294	2329957.41	458963.28	Картометрический	0,1	-
295	2329957.34	458970.29	Картометрический	0,1	-
296	2329956.78	458990.17	Картометрический	0,1	-

Раздел 2

Сведения о местоположении границ объекта

Обозначение характерных точек границ	Координаты, м		Метод определения координат характерной точки	Средняя квадратическая погрешность положения характерной точки (Mf), м	Описание обозначения точки на местности (при наличии)
	X	Y			
1	2	3	4	5	6
297	2329956.21	459009.77	Картометрический	0,1	-
298	2329955.78	459027.44	Картометрический	0,1	-
299	2329950.75	459027.49	Картометрический	0,1	-
300	2329948.10	459050.50	Картометрический	0,1	-
301	2329949.82	459055.83	Картометрический	0,1	-
302	2329949.29	459074.89	Картометрический	0,1	-
303	2329948.55	459085.35	Картометрический	0,1	-
304	2329950.56	459085.36	Картометрический	0,1	-
305	2329951.88	459076.54	Картометрический	0,1	-
306	2329955.84	459050.00	Картометрический	0,1	-
307	2329960.38	458994.07	Картометрический	0,1	-
308	2329960.25	458953.53	Картометрический	0,1	-
309	2329960.09	458914.98	Картометрический	0,1	-
310	2329959.71	458896.96	Картометрический	0,1	-
311	2329960.20	458867.90	Картометрический	0,1	-
312	2329959.59	458838.09	Картометрический	0,1	-
313	2329958.42	458811.37	Картометрический	0,1	-
314	2329957.77	458806.11	Картометрический	0,1	-
315	2329957.43	458797.61	Картометрический	0,1	-
316	2329957.86	458779.03	Картометрический	0,1	-
317	2329957.61	458766.48	Картометрический	0,1	-
318	2329957.08	458746.00	Картометрический	0,1	-
319	2329956.68	458720.38	Картометрический	0,1	-
320	2329956.24	458694.64	Картометрический	0,1	-
321	2329955.85	458669.90	Картометрический	0,1	-
322	2329955.18	458635.35	Картометрический	0,1	-
323	2329886.65	458627.16	Картометрический	0,1	-
324	2329871.53	458623.27	Картометрический	0,1	-
325	2329866.92	458622.74	Картометрический	0,1	-
326	2329867.79	458617.82	Картометрический	0,1	-

Раздел 2

Сведения о местоположении границ объекта

Обозначение характерных точек границ	Координаты, м		Метод определения координат характерной точки	Средняя квадратическая погрешность положения характерной точки (Mf), м	Описание обозначения точки на местности (при наличии)
	X	Y			
1	2	3	4	5	6
327	2329905.10	458623.06	Картометрический	0,1	-
328	2329947.74	458625.78	Картометрический	0,1	-
329	2329954.12	458621.67	Картометрический	0,1	-
330	2329954.92	458618.32	Картометрический	0,1	-
331	2329954.65	458569.22	Картометрический	0,1	-
332	2329954.31	458531.06	Картометрический	0,1	-
333	2329953.38	458498.09	Картометрический	0,1	-
334	2329953.55	458483.97	Картометрический	0,1	-
335	2329952.90	458439.82	Картометрический	0,1	-
336	2329953.51	458391.38	Картометрический	0,1	-
337	2329954.10	458380.81	Картометрический	0,1	-
338	2329955.66	458370.97	Картометрический	0,1	-
339	2329976.35	458370.82	Картометрический	0,1	-
340	2329982.22	458368.51	Картометрический	0,1	-
341	2330011.17	458369.58	Картометрический	0,1	-
342	2330012.30	458369.80	Картометрический	0,1	-
343	2330091.82	458380.25	Картометрический	0,1	-
344	2330094.39	458383.62	Картометрический	0,1	-
345	2330108.34	458385.70	Картометрический	0,1	-
346	2330111.31	458382.93	Картометрический	0,1	-
347	2330139.61	458386.59	Картометрический	0,1	-
348	2330189.60	458393.71	Картометрический	0,1	-
349	2330188.05	458403.62	Картометрический	0,1	-
350	2330187.70	458407.02	Картометрический	0,1	-
351	2330341.18	458427.51	Картометрический	0,1	-
352	2330354.39	458429.58	Картометрический	0,1	-
353	2330351.05	458451.77	Картометрический	0,1	-
354	2330340.68	458487.85	Картометрический	0,1	-
355	2330332.27	458512.56	Картометрический	0,1	-
356	2330317.69	458595.69	Картометрический	0,1	-

Раздел 2

Сведения о местоположении границ объекта

Обозначение характерных точек границ	Координаты, м		Метод определения координат характерной точки	Средняя квадратическая погрешность положения характерной точки (Mf), м	Описание обозначения точки на местности (при наличии)
	X	Y			
1	2	3	4	5	6
357	2330321.63	458697.36	Картометрический	0,1	-
358	2330302.61	458752.79	Картометрический	0,1	-
359	2330296.91	458777.43	Картометрический	0,1	-
360	2330121.66	458821.00	Картометрический	0,1	-
361	2330121.66	458856.00	Картометрический	0,1	-
362	2330078.81	458856.00	Картометрический	0,1	-
363	2330078.65	458979.36	Картометрический	0,1	-
364	2330090.29	458979.36	Картометрический	0,1	-
365	2330139.20	458979.33	Картометрический	0,1	-
366	2330146.69	458979.67	Картометрический	0,1	-
367	2330152.19	459056.89	Картометрический	0,1	-
368	2330134.12	459058.63	Картометрический	0,1	-
369	2330096.88	459060.59	Картометрический	0,1	-
370	2330057.25	459062.68	Картометрический	0,1	-
371	2330039.83	459063.60	Картометрический	0,1	-
372	2330039.80	459064.65	Картометрический	0,1	-
373	2330020.61	459066.02	Картометрический	0,1	-
374	2330017.72	459066.23	Картометрический	0,1	-
375	2330017.21	459066.16	Картометрический	0,1	-
376	2330005.18	459067.64	Картометрический	0,1	-
377	2330005.49	459074.49	Картометрический	0,1	-
378	2330008.23	459122.91	Картометрический	0,1	-
379	2330030.95	459121.78	Картометрический	0,1	-
380	2330064.08	459118.82	Картометрический	0,1	-
381	2330157.30	459112.15	Картометрический	0,1	-
382	2330168.27	459116.37	Картометрический	0,1	-
383	2330231.58	459170.15	Картометрический	0,1	-
384	2330238.58	459318.65	Картометрический	0,1	-
385	2330240.08	459462.15	Картометрический	0,1	-
386	2330132.59	459466.67	Картометрический	0,1	-

Раздел 2

Сведения о местоположении границ объекта

Обозначение характерных точек границ	Координаты, м		Метод определения координат характерной точки	Средняя квадратическая погрешность положения характерной точки (Mf), м	Описание обозначения точки на местности (при наличии)
	X	Y			
1	2	3	4	5	6
387	2330128.14	459482.51	Картометрический	0,1	-
388	2330110.52	459494.33	Картометрический	0,1	-
389	2330087.35	459496.40	Картометрический	0,1	-
390	2330054.96	459491.35	Картометрический	0,1	-
391	2330051.61	459494.07	Картометрический	0,1	-
392	2330049.26	459507.22	Картометрический	0,1	-
393	2330062.36	459516.62	Картометрический	0,1	-
394	2330080.03	459526.10	Картометрический	0,1	-
395	2330100.07	459553.27	Картометрический	0,1	-
396	2330104.03	459552.34	Картометрический	0,1	-
397	2330106.28	459552.44	Картометрический	0,1	-
398	2330110.53	459567.46	Картометрический	0,1	-
399	2330120.67	459581.21	Картометрический	0,1	-
400	2330130.31	459631.53	Картометрический	0,1	-
401	2330127.64	459677.97	Картометрический	0,1	-
402	2330122.74	459715.03	Картометрический	0,1	-
403	2330115.74	459721.11	Картометрический	0,1	-
404	2330080.88	459725.51	Картометрический	0,1	-
405	2330082.06	459852.52	Картометрический	0,1	-
406	2330113.85	459870.89	Картометрический	0,1	-
407	2330111.83	459882.01	Картометрический	0,1	-
408	2330187.04	459894.90	Картометрический	0,1	-
409	2330186.80	459896.46	Картометрический	0,1	-
410	2330178.63	459945.18	Картометрический	0,1	-
411	2330169.64	459993.29	Картометрический	0,1	-
412	2330160.15	460038.11	Картометрический	0,1	-
413	2330105.89	460294.29	Картометрический	0,1	-
414	2330128.75	460302.93	Картометрический	0,1	-
415	2330127.34	460304.05	Картометрический	0,1	-
416	2330128.51	460304.49	Картометрический	0,1	-

Раздел 2

Сведения о местоположении границ объекта

Обозначение характерных точек границ	Координаты, м		Метод определения координат характерной точки	Средняя квадратическая погрешность положения характерной точки (Mf), м	Описание обозначения точки на местности (при наличии)
	X	Y			
1	2	3	4	5	6
417	2330107.27	460321.29	Картометрический	0,1	-
418	2330064.98	460328.21	Картометрический	0,1	-
419	2330063.44	460337.79	Картометрический	0,1	-
420	2330059.51	460359.29	Картометрический	0,1	-
421	2330052.02	460421.98	Картометрический	0,1	-
422	2330046.61	460463.05	Картометрический	0,1	-
423	2330043.82	460484.28	Картометрический	0,1	-
424	2330040.97	460505.55	Картометрический	0,1	-
425	2329995.15	460500.98	Картометрический	0,1	-
426	2329979.86	460454.99	Картометрический	0,1	-
427	2329981.15	460447.34	Картометрический	0,1	-
428	2329986.21	460417.72	Картометрический	0,1	-
429	2329990.59	460393.44	Картометрический	0,1	-
430	2329994.71	460368.53	Картометрический	0,1	-
431	2330000.45	460335.54	Картометрический	0,1	-
432	2330006.93	460299.38	Картометрический	0,1	-
433	2330011.58	460272.23	Картометрический	0,1	-
434	2330017.95	460235.67	Картометрический	0,1	-
435	2330024.22	460200.90	Картометрический	0,1	-
436	2330031.96	460158.56	Картометрический	0,1	-
437	2330038.89	460119.75	Картометрический	0,1	-
438	2330046.50	460078.67	Картометрический	0,1	-
439	2330053.27	460041.01	Картометрический	0,1	-
440	2330060.50	460001.83	Картометрический	0,1	-
441	2330067.74	459960.77	Картометрический	0,1	-
1	2330037.34	459955.40	Картометрический	0,1	-
442	2330047.46	459646.77	Картометрический	0,1	-
443	2330058.77	459644.54	Картометрический	0,1	-
444	2330057.61	459637.63	Картометрический	0,1	-
445	2330052.85	459638.53	Картометрический	0,1	-

Раздел 2

Сведения о местоположении границ объекта

Обозначение характерных точек границ	Координаты, м		Метод определения координат характерной точки	Средняя квадратическая погрешность положения характерной точки (Mf), м	Описание обозначения точки на местности (при наличии)
	X	Y			
1	2	3	4	5	6
446	2330050.06	459624.05	Картометрический	0,1	-
447	2330055.23	459623.01	Картометрический	0,1	-
448	2330054.02	459616.08	Картометрический	0,1	-
449	2330048.67	459617.15	Картометрический	0,1	-
450	2330046.24	459604.14	Картометрический	0,1	-
451	2330051.60	459603.08	Картометрический	0,1	-
452	2330050.10	459596.20	Картометрический	0,1	-
453	2330044.47	459597.33	Картометрический	0,1	-
454	2330043.22	459594.15	Картометрический	0,1	-
455	2330043.23	459583.87	Картометрический	0,1	-
456	2330042.96	459580.81	Картометрический	0,1	-
457	2330046.86	459580.51	Картометрический	0,1	-
458	2330045.43	459573.47	Картометрический	0,1	-
459	2330035.56	459574.41	Картометрический	0,1	-
460	2330036.22	459584.54	Картометрический	0,1	-
461	2330036.29	459595.42	Картометрический	0,1	-
462	2330038.73	459601.76	Картометрический	0,1	-
463	2330043.43	459626.30	Картометрический	0,1	-
442	2330047.46	459646.77	Картометрический	0,1	-
464	2329972.66	459114.20	Картометрический	0,1	-
465	2329977.02	459114.10	Картометрический	0,1	-
466	2329977.35	459075.48	Картометрический	0,1	-
467	2329978.85	459074.69	Картометрический	0,1	-
468	2329980.16	459073.48	Картометрический	0,1	-
469	2329981.96	459073.40	Картометрический	0,1	-
470	2329982.14	459047.78	Картометрический	0,1	-
471	2329986.99	459047.82	Картометрический	0,1	-
472	2329986.82	459040.82	Картометрический	0,1	-
473	2329982.19	459040.78	Картометрический	0,1	-
474	2329982.22	459036.70	Картометрический	0,1	-

Раздел 2

Сведения о местоположении границ объекта

Обозначение характерных точек границ	Координаты, м		Метод определения координат характерной точки	Средняя квадратическая погрешность положения характерной точки (Mf), м	Описание обозначения точки на местности (при наличии)
	X	Y			
1	2	3	4	5	6
475	2329985.80	459014.15	Картометрический	0,1	-
476	2329985.36	459001.92	Картометрический	0,1	-
477	2329987.08	459001.92	Картометрический	0,1	-
478	2329987.30	458988.15	Картометрический	0,1	-
479	2329993.31	458982.31	Картометрический	0,1	-
480	2329993.22	458979.62	Картометрический	0,1	-
481	2330021.66	458979.40	Картометрический	0,1	-
482	2330051.51	458979.38	Картометрический	0,1	-
483	2330051.33	458973.03	Картометрический	0,1	-
484	2329987.55	458972.66	Картометрический	0,1	-
485	2329985.30	458971.89	Картометрический	0,1	-
486	2329982.65	458904.68	Картометрический	0,1	-
487	2329984.66	458900.70	Картометрический	0,1	-
488	2329985.81	458857.63	Картометрический	0,1	-
489	2329987.24	458856.43	Картометрический	0,1	-
490	2330026.79	458857.16	Картометрический	0,1	-
491	2330026.62	458850.15	Картометрический	0,1	-
492	2329990.08	458849.48	Картометрический	0,1	-
493	2329992.19	458839.55	Картометрический	0,1	-
494	2329989.45	458825.30	Картометрический	0,1	-
495	2329987.46	458799.06	Картометрический	0,1	-
496	2329985.20	458775.26	Картометрический	0,1	-
497	2329984.40	458758.11	Картометрический	0,1	-
498	2329979.37	458741.62	Картометрический	0,1	-
499	2329976.14	458741.60	Картометрический	0,1	-
500	2329976.37	458711.62	Картометрический	0,1	-
501	2329978.91	458711.64	Картометрический	0,1	-
502	2329979.99	458695.76	Картометрический	0,1	-
503	2329979.55	458680.99	Картометрический	0,1	-
504	2329976.58	458669.79	Картометрический	0,1	-

Раздел 2

Сведения о местоположении границ объекта

Обозначение характерных точек границ	Координаты, м		Метод определения координат характерной точки	Средняя квадратическая погрешность положения характерной точки (Mf), м	Описание обозначения точки на местности (при наличии)
	X	Y			
1	2	3	4	5	6
505	2329976.27	458661.27	Картометрический	0,1	-
506	2329978.88	458654.02	Картометрический	0,1	-
507	2329994.22	458654.63	Картометрический	0,1	-
508	2330006.82	458655.90	Картометрический	0,1	-
509	2330033.82	458670.14	Картометрический	0,1	-
510	2330037.09	458663.95	Картометрический	0,1	-
511	2330008.87	458649.07	Картометрический	0,1	-
512	2329994.71	458647.64	Картометрический	0,1	-
513	2329979.24	458647.03	Картометрический	0,1	-
514	2329976.70	458606.29	Картометрический	0,1	-
515	2329974.56	458606.44	Картометрический	0,1	-
516	2329972.22	458536.59	Картометрический	0,1	-
517	2329974.97	458536.18	Картометрический	0,1	-
518	2329974.81	458530.87	Картометрический	0,1	-
519	2329971.92	458530.78	Картометрический	0,1	-
520	2329970.85	458495.53	Картометрический	0,1	-
521	2329970.67	458490.00	Картометрический	0,1	-
522	2329969.99	458461.45	Картометрический	0,1	-
523	2329969.62	458446.82	Картометрический	0,1	-
524	2329970.11	458446.81	Картометрический	0,1	-
525	2329969.99	458417.97	Картометрический	0,1	-
526	2329973.20	458418.06	Картометрический	0,1	-
527	2329972.88	458407.31	Картометрический	0,1	-
528	2329970.37	458407.06	Картометрический	0,1	-
529	2329970.32	458389.28	Картометрический	0,1	-
530	2329973.36	458389.38	Картометрический	0,1	-
531	2329975.31	458386.83	Картометрический	0,1	-
532	2329981.19	458385.05	Картометрический	0,1	-
533	2330008.82	458382.87	Картометрический	0,1	-
534	2330036.96	458385.63	Картометрический	0,1	-

Раздел 2

Сведения о местоположении границ объекта

Обозначение характерных точек границ	Координаты, м		Метод определения координат характерной точки	Средняя квадратическая погрешность положения характерной точки (Mf), м	Описание обозначения точки на местности (при наличии)
	X	Y			
1	2	3	4	5	6
535	2330083.21	458392.16	Картометрический	0,1	-
536	2330115.88	458395.29	Картометрический	0,1	-
537	2330144.41	458398.86	Картометрический	0,1	-
538	2330144.35	458413.52	Картометрический	0,1	-
539	2330147.94	458413.61	Картометрический	0,1	-
540	2330147.92	458422.18	Картометрический	0,1	-
541	2330149.59	458422.18	Картометрический	0,1	-
542	2330148.79	458399.22	Картометрический	0,1	-
543	2330149.69	458394.00	Картометрический	0,1	-
544	2330143.52	458392.94	Картометрический	0,1	-
545	2330143.71	458391.82	Картометрический	0,1	-
546	2330136.81	458390.64	Картометрический	0,1	-
547	2330136.62	458391.75	Картометрический	0,1	-
548	2330116.74	458388.34	Картометрический	0,1	-
549	2330093.63	458386.58	Картометрический	0,1	-
550	2330037.79	458378.67	Картометрический	0,1	-
551	2330008.88	458375.85	Картометрический	0,1	-
552	2329979.89	458378.13	Картометрический	0,1	-
553	2329971.13	458380.78	Картометрический	0,1	-
554	2329967.88	458385.20	Картометрический	0,1	-
555	2329967.22	458396.92	Картометрический	0,1	-
556	2329967.96	458427.24	Картометрический	0,1	-
557	2329968.60	458507.29	Картометрический	0,1	-
558	2329969.87	458607.97	Картометрический	0,1	-
559	2329971.97	458643.06	Картометрический	0,1	-
560	2329971.15	458663.45	Картометрический	0,1	-
561	2329972.63	458695.59	Картометрический	0,1	-
562	2329971.53	458710.10	Картометрический	0,1	-
563	2329972.03	458743.23	Картометрический	0,1	-
564	2329977.52	458769.47	Картометрический	0,1	-

Раздел 2

Сведения о местоположении границ объекта

Обозначение характерных точек границ	Координаты, м		Метод определения координат характерной точки	Средняя квадратическая погрешность положения характерной точки (Mf), м	Описание обозначения точки на местности (при наличии)
	X	Y			
1	2	3	4	5	6
565	2329983.66	458839.23	Картометрический	0,1	-
566	2329978.86	458854.50	Картометрический	0,1	-
567	2329977.76	458872.05	Картометрический	0,1	-
568	2329978.41	458897.54	Картометрический	0,1	-
569	2329975.59	458903.13	Картометрический	0,1	-
570	2329978.26	458976.71	Картометрический	0,1	-
571	2329978.09	458994.91	Картометрический	0,1	-
572	2329978.72	459011.86	Картометрический	0,1	-
573	2329974.86	459036.09	Картометрический	0,1	-
574	2329974.63	459069.00	Картометрический	0,1	-
575	2329970.19	459071.33	Картометрический	0,1	-
576	2329969.64	459110.22	Картометрический	0,1	-
577	2329972.57	459110.16	Картометрический	0,1	-
464	2329972.66	459114.20	Картометрический	0,1	-
578	2329220.85	458067.65	Картометрический	0,1	-
579	2329249.45	458022.10	Картометрический	0,1	-
580	2329253.60	458014.34	Картометрический	0,1	-
581	2329547.34	458175.64	Картометрический	0,1	-
582	2329555.86	458140.54	Картометрический	0,1	-
583	2329583.21	458147.15	Картометрический	0,1	-
584	2329578.30	458164.58	Картометрический	0,1	-
585	2329578.71	458164.65	Картометрический	0,1	-
586	2329588.40	458148.84	Картометрический	0,1	-
587	2329588.63	458149.59	Картометрический	0,1	-
588	2329601.85	458128.02	Картометрический	0,1	-
589	2329601.58	458127.34	Картометрический	0,1	-
590	2329602.11	458126.46	Картометрический	0,1	-
591	2329599.55	458120.16	Картометрический	0,1	-
592	2329581.50	458107.08	Картометрический	0,1	-
593	2329572.75	458090.74	Картометрический	0,1	-

Раздел 2

Сведения о местоположении границ объекта

Обозначение характерных точек границ	Координаты, м		Метод определения координат характерной точки	Средняя квадратическая погрешность положения характерной точки (Mf), м	Описание обозначения точки на местности (при наличии)
	X	Y			
1	2	3	4	5	6
594	2329566.80	458045.90	Картометрический	0,1	-
595	2329562.37	458008.08	Картометрический	0,1	-
596	2329558.31	457994.76	Картометрический	0,1	-
597	2329550.05	457985.85	Картометрический	0,1	-
598	2329545.11	457984.26	Картометрический	0,1	-
599	2329534.46	457984.19	Картометрический	0,1	-
600	2329535.78	457937.48	Картометрический	0,1	-
601	2329536.02	457935.92	Картометрический	0,1	-
602	2329550.56	457894.52	Картометрический	0,1	-
603	2329578.53	457769.19	Картометрический	0,1	-
604	2329613.22	457653.94	Картометрический	0,1	-
605	2329628.89	457599.12	Картометрический	0,1	-
606	2329636.72	457575.61	Картометрический	0,1	-
607	2329644.55	457564.43	Картометрический	0,1	-
608	2329662.46	457564.43	Картометрический	0,1	-
609	2329672.53	457570.02	Картометрический	0,1	-
610	2329680.51	457543.21	Картометрический	0,1	-
611	2329686.30	457525.92	Картометрический	0,1	-
612	2329693.20	457510.29	Картометрический	0,1	-
613	2329718.81	457436.29	Картометрический	0,1	-
614	2329722.77	457435.66	Картометрический	0,1	-
615	2329724.53	457433.78	Картометрический	0,1	-
616	2329728.83	457433.09	Картометрический	0,1	-
617	2329750.98	457406.63	Картометрический	0,1	-
618	2329766.92	457374.57	Картометрический	0,1	-
619	2329771.00	457351.06	Картометрический	0,1	-
620	2329776.66	457326.81	Картометрический	0,1	-
621	2329790.63	457240.65	Картометрический	0,1	-
622	2329804.58	456944.50	Картометрический	0,1	-
623	2329808.16	456944.07	Картометрический	0,1	-

Раздел 2

Сведения о местоположении границ объекта

Обозначение характерных точек границ	Координаты, м		Метод определения координат характерной точки	Средняя квадратическая погрешность положения характерной точки (Mf), м	Описание обозначения точки на местности (при наличии)
	X	Y			
1	2	3	4	5	6
624	2329809.61	456925.17	Картометрический	0,1	-
625	2329810.61	456902.02	Картометрический	0,1	-
626	2329861.97	456903.83	Картометрический	0,1	-
627	2329861.24	456927.22	Картометрический	0,1	-
628	2329855.22	456926.98	Картометрический	0,1	-
629	2329854.76	456938.52	Картометрический	0,1	-
630	2329860.29	456937.86	Картометрический	0,1	-
631	2329860.83	456937.45	Картометрический	0,1	-
632	2329860.07	456949.04	Картометрический	0,1	-
633	2329853.76	457043.54	Картометрический	0,1	-
634	2329849.54	457105.82	Картометрический	0,1	-
635	2329846.08	457132.00	Картометрический	0,1	-
636	2329857.80	457132.85	Картометрический	0,1	-
637	2329861.84	457087.94	Картометрический	0,1	-
638	2329860.03	457069.17	Картометрический	0,1	-
639	2329859.85	457050.38	Картометрический	0,1	-
640	2329860.26	457044.89	Картометрический	0,1	-
641	2329870.80	457045.55	Картометрический	0,1	-
642	2329929.97	457043.82	Картометрический	0,1	-
643	2329954.78	457034.32	Картометрический	0,1	-
644	2329968.44	457025.61	Картометрический	0,1	-
645	2329964.22	457029.25	Картометрический	0,1	-
646	2329957.78	457033.31	Картометрический	0,1	-
647	2329943.22	457039.54	Картометрический	0,1	-
648	2329939.23	457069.81	Картометрический	0,1	-
649	2329948.06	457071.25	Картометрический	0,1	-
650	2329958.30	457073.07	Картометрический	0,1	-
651	2329965.49	457074.35	Картометрический	0,1	-
652	2329959.33	457095.26	Картометрический	0,1	-
653	2329946.45	457091.26	Картометрический	0,1	-

Раздел 2

Сведения о местоположении границ объекта

Обозначение характерных точек границ	Координаты, м		Метод определения координат характерной точки	Средняя квадратическая погрешность положения характерной точки (Mf), м	Описание обозначения точки на местности (при наличии)
	X	Y			
1	2	3	4	5	6
654	2329943.67	457098.58	Картометрический	0,1	-
655	2329935.50	457120.10	Картометрический	0,1	-
656	2329930.64	457119.52	Картометрический	0,1	-
657	2329923.15	457141.98	Картометрический	0,1	-
658	2329946.64	457153.79	Картометрический	0,1	-
659	2329952.97	457140.16	Картометрический	0,1	-
660	2329980.44	457152.06	Картометрический	0,1	-
661	2329980.63	457149.11	Картометрический	0,1	-
662	2329993.48	457153.76	Картометрический	0,1	-
663	2329991.98	457157.06	Картометрический	0,1	-
664	2329970.86	457203.90	Картометрический	0,1	-
665	2329961.91	457220.37	Картометрический	0,1	-
666	2329944.37	457260.53	Картометрический	0,1	-
667	2329928.51	457294.91	Картометрический	0,1	-
668	2329916.12	457322.14	Картометрический	0,1	-
669	2329897.88	457363.06	Картометрический	0,1	-
670	2329890.29	457374.91	Картометрический	0,1	-
671	2329886.77	457387.51	Картометрический	0,1	-
672	2329868.83	457428.32	Картометрический	0,1	-
673	2329854.51	457460.72	Картометрический	0,1	-
674	2329850.79	457463.70	Картометрический	0,1	-
675	2329844.05	457480.00	Картометрический	0,1	-
676	2329833.01	457476.01	Картометрический	0,1	-
677	2329830.26	457482.52	Картометрический	0,1	-
678	2329841.81	457486.52	Картометрический	0,1	-
679	2329837.58	457498.20	Картометрический	0,1	-
680	2329825.15	457493.73	Картометрический	0,1	-
681	2329822.32	457500.21	Картометрический	0,1	-
682	2329834.62	457504.64	Картометрический	0,1	-
683	2329828.09	457522.88	Картометрический	0,1	-

Раздел 2

Сведения о местоположении границ объекта

Обозначение характерных точек границ	Координаты, м		Метод определения координат характерной точки	Средняя квадратическая погрешность положения характерной точки (Mf), м	Описание обозначения точки на местности (при наличии)
	X	Y			
1	2	3	4	5	6
684	2329825.97	457522.08	Картометрический	0,1	-
685	2329823.29	457528.53	Картометрический	0,1	-
686	2329826.06	457529.56	Картометрический	0,1	-
687	2329814.02	457563.26	Картометрический	0,1	-
688	2329810.62	457562.09	Картометрический	0,1	-
689	2329808.27	457568.68	Картометрический	0,1	-
690	2329811.76	457569.89	Картометрический	0,1	-
691	2329805.88	457586.94	Картометрический	0,1	-
692	2329802.04	457585.61	Картометрический	0,1	-
693	2329799.76	457592.23	Картометрический	0,1	-
694	2329803.66	457593.55	Картометрический	0,1	-
695	2329800.21	457603.58	Картометрический	0,1	-
696	2329796.27	457602.25	Картометрический	0,1	-
697	2329794.07	457608.89	Картометрический	0,1	-
698	2329797.56	457609.90	Картометрический	0,1	-
699	2329776.17	457667.28	Картометрический	0,1	-
700	2329767.28	457689.39	Картометрический	0,1	-
701	2329769.58	457690.14	Картометрический	0,1	-
702	2329764.11	457706.57	Картометрический	0,1	-
703	2329762.40	457706.17	Картометрический	0,1	-
704	2329760.55	457713.76	Картометрический	0,1	-
705	2329757.07	457723.81	Картометрический	0,1	-
706	2329756.35	457727.04	Картометрический	0,1	-
707	2329750.37	457745.19	Картометрический	0,1	-
708	2329735.27	457740.51	Картометрический	0,1	-
709	2329730.07	457756.70	Картометрический	0,1	-
710	2329734.03	457758.05	Картометрический	0,1	-
711	2329737.10	457748.53	Картометрический	0,1	-
712	2329748.64	457751.96	Картометрический	0,1	-
713	2329738.26	457784.23	Картометрический	0,1	-

Раздел 2

Сведения о местоположении границ объекта

Обозначение характерных точек границ	Координаты, м		Метод определения координат характерной точки	Средняя квадратическая погрешность положения характерной точки (Mf), м	Описание обозначения точки на местности (при наличии)
	X	Y			
1	2	3	4	5	6
714	2329736.62	457783.67	Картометрический	0,1	-
715	2329734.85	457790.34	Картометрический	0,1	-
716	2329736.24	457790.77	Картометрический	0,1	-
717	2329730.15	457811.75	Картометрический	0,1	-
718	2329728.00	457811.05	Картометрический	0,1	-
719	2329726.21	457817.73	Картометрический	0,1	-
720	2329728.51	457818.49	Картометрический	0,1	-
721	2329723.87	457840.59	Картометрический	0,1	-
722	2329721.88	457840.25	Картометрический	0,1	-
723	2329720.26	457847.08	Картометрический	0,1	-
724	2329722.97	457847.65	Картометрический	0,1	-
725	2329713.44	457888.18	Картометрический	0,1	-
726	2329708.88	457917.00	Картометрический	0,1	-
727	2329706.53	457916.59	Картометрический	0,1	-
728	2329705.63	457922.25	Картометрический	0,1	-
729	2329705.43	457923.35	Картометрический	0,1	-
730	2329707.45	457923.64	Картометрический	0,1	-
731	2329705.78	457933.03	Картометрический	0,1	-
732	2329703.69	457932.71	Картометрический	0,1	-
733	2329702.40	457939.61	Картометрический	0,1	-
734	2329704.65	457939.99	Картометрический	0,1	-
735	2329702.28	457953.05	Картометрический	0,1	-
736	2329699.64	457952.59	Картометрический	0,1	-
737	2329698.29	457959.46	Картометрический	0,1	-
738	2329703.96	457960.46	Картометрический	0,1	-
739	2329696.88	458000.19	Картометрический	0,1	-
740	2329690.47	458035.54	Картометрический	0,1	-
741	2329685.58	458034.77	Картометрический	0,1	-
742	2329684.46	458041.60	Картометрический	0,1	-
743	2329686.66	458041.88	Картометрический	0,1	-

Раздел 2

Сведения о местоположении границ объекта

Обозначение характерных точек границ	Координаты, м		Метод определения координат характерной точки	Средняя квадратическая погрешность положения характерной точки (Mf), м	Описание обозначения точки на местности (при наличии)
	X	Y			
1	2	3	4	5	6
744	2329679.78	458084.52	Картометрический	0,1	-
745	2329677.66	458084.36	Картометрический	0,1	-
746	2329676.87	458091.37	Картометрический	0,1	-
747	2329678.84	458091.69	Картометрический	0,1	-
748	2329671.53	458136.27	Картометрический	0,1	-
749	2329668.38	458135.74	Картометрический	0,1	-
750	2329667.23	458142.65	Картометрический	0,1	-
751	2329670.29	458143.11	Картометрический	0,1	-
752	2329668.55	458156.08	Картометрический	0,1	-
753	2329664.68	458155.71	Картометрический	0,1	-
754	2329663.89	458162.65	Картометрический	0,1	-
755	2329667.74	458162.96	Картометрический	0,1	-
756	2329664.26	458188.99	Картометрический	0,1	-
757	2329661.23	458188.81	Картометрический	0,1	-
758	2329660.45	458195.79	Картометрический	0,1	-
759	2329663.01	458196.05	Картометрический	0,1	-
760	2329659.84	458222.96	Картометрический	0,1	-
761	2329655.82	458222.54	Картометрический	0,1	-
762	2329647.75	458303.64	Картометрический	0,1	-
763	2329647.13	458303.56	Картометрический	0,1	-
764	2329646.80	458306.62	Картометрический	0,1	-
765	2329647.09	458306.66	Картометрический	0,1	-
766	2329644.68	458327.66	Картометрический	0,1	-
767	2329644.52	458327.64	Картометрический	0,1	-
768	2329644.22	458330.26	Картометрический	0,1	-
769	2329644.38	458330.28	Картометрический	0,1	-
770	2329634.29	458414.26	Картометрический	0,1	-
771	2329631.48	458437.03	Картометрический	0,1	-
772	2329628.08	458488.06	Картометрический	0,1	-
773	2329625.41	458514.72	Картометрический	0,1	-

Раздел 2

Сведения о местоположении границ объекта

Обозначение характерных точек границ	Координаты, м		Метод определения координат характерной точки	Средняя квадратическая погрешность положения характерной точки (Mf), м	Описание обозначения точки на местности (при наличии)
	X	Y			
1	2	3	4	5	6
774	2329620.78	458562.46	Картометрический	0,1	-
775	2329620.31	458564.10	Картометрический	0,1	-
776	2329614.89	458601.95	Картометрический	0,1	-
777	2329650.96	458606.14	Картометрический	0,1	-
778	2329655.27	458724.80	Картометрический	0,1	-
779	2329666.63	458724.38	Картометрический	0,1	-
780	2329666.84	458717.33	Картометрический	0,1	-
781	2329661.76	458717.56	Картометрический	0,1	-
782	2329661.36	458668.31	Картометрический	0,1	-
783	2329660.95	458661.34	Картометрический	0,1	-
784	2329660.02	458661.40	Картометрический	0,1	-
785	2329657.76	458610.06	Картометрический	0,1	-
786	2329682.09	458612.84	Картометрический	0,1	-
787	2329692.60	458611.47	Картометрический	0,1	-
788	2329714.31	458612.09	Картометрический	0,1	-
789	2329754.74	458616.78	Картометрический	0,1	-
790	2329754.30	458620.54	Картометрический	0,1	-
791	2329761.25	458621.35	Картометрический	0,1	-
792	2329761.69	458617.58	Картометрический	0,1	-
793	2329785.91	458620.39	Картометрический	0,1	-
794	2329785.58	458623.45	Картометрический	0,1	-
795	2329792.51	458624.34	Картометрический	0,1	-
796	2329792.87	458621.20	Картометрический	0,1	-
797	2329805.06	458622.61	Картометрический	0,1	-
798	2329804.69	458626.04	Картометрический	0,1	-
799	2329811.63	458626.75	Картометрический	0,1	-
800	2329812.02	458623.42	Картометрический	0,1	-
801	2329825.75	458625.01	Картометрический	0,1	-
802	2329824.56	458642.01	Картометрический	0,1	-
803	2329830.59	458642.71	Картометрический	0,1	-

Раздел 2

Сведения о местоположении границ объекта

Обозначение характерных точек границ	Координаты, м		Метод определения координат характерной точки	Средняя квадратическая погрешность положения характерной точки (Mf), м	Описание обозначения точки на местности (при наличии)
	X	Y			
1	2	3	4	5	6
804	2329832.08	458627.07	Картометрический	0,1	-
805	2329870.54	458631.40	Картометрический	0,1	-
806	2329879.19	458632.07	Картометрический	0,1	-
807	2329871.53	458681.73	Картометрический	0,1	-
808	2329860.43	458680.14	Картометрический	0,1	-
809	2329859.44	458687.07	Картометрический	0,1	-
810	2329870.54	458688.66	Картометрический	0,1	-
811	2329868.46	458703.29	Картометрический	0,1	-
812	2329867.34	458703.16	Картометрический	0,1	-
813	2329866.27	458710.03	Картометрический	0,1	-
814	2329867.47	458710.22	Картометрический	0,1	-
815	2329865.36	458724.98	Картометрический	0,1	-
816	2329863.96	458724.85	Картометрический	0,1	-
817	2329863.23	458731.69	Картометрический	0,1	-
818	2329864.38	458731.91	Картометрический	0,1	-
819	2329860.37	458760.02	Картометрический	0,1	-
820	2329850.39	458758.58	Картометрический	0,1	-
821	2329850.16	458760.03	Картометрический	0,1	-
822	2329848.87	458759.80	Картометрический	0,1	-
823	2329848.20	458764.60	Картометрический	0,1	-
824	2329848.59	458764.60	Картометрический	0,1	-
825	2329848.48	458765.39	Картометрический	0,1	-
826	2329859.38	458766.95	Картометрический	0,1	-
827	2329857.20	458782.31	Картометрический	0,1	-
828	2329847.09	458781.03	Картометрический	0,1	-
829	2329847.02	458781.63	Картометрический	0,1	-
830	2329846.16	458781.49	Картометрический	0,1	-
831	2329845.46	458786.73	Картометрический	0,1	-
832	2329856.43	458787.58	Картометрический	0,1	-
833	2329853.59	458805.59	Картометрический	0,1	-

Раздел 2

Сведения о местоположении границ объекта

Обозначение характерных точек границ	Координаты, м		Метод определения координат характерной точки	Средняя квадратическая погрешность положения характерной точки (Mf), м	Описание обозначения точки на местности (при наличии)
	X	Y			
1	2	3	4	5	6
834	2329846.53	458802.96	Картометрический	0,1	-
835	2329843.76	458809.39	Картометрический	0,1	-
836	2329852.58	458812.77	Картометрический	0,1	-
837	2329851.22	458812.94	Картометрический	0,1	-
838	2329805.13	458806.62	Картометрический	0,1	-
839	2329794.50	458804.41	Картометрический	0,1	-
840	2329746.88	458796.46	Картометрический	0,1	-
841	2329747.26	458793.93	Картометрический	0,1	-
842	2329753.02	458794.79	Картометрический	0,1	-
843	2329753.76	458787.93	Картометрический	0,1	-
844	2329748.29	458787.00	Картометрический	0,1	-
845	2329751.50	458765.48	Картометрический	0,1	-
846	2329763.79	458767.31	Картометрический	0,1	-
847	2329764.82	458760.39	Картометрический	0,1	-
848	2329752.53	458758.56	Картометрический	0,1	-
849	2329754.92	458742.51	Картометрический	0,1	-
850	2329758.42	458743.04	Картометрический	0,1	-
851	2329767.18	458743.67	Картометрический	0,1	-
852	2329767.68	458736.69	Картометрический	0,1	-
853	2329759.19	458736.07	Картометрический	0,1	-
854	2329755.95	458735.59	Картометрический	0,1	-
855	2329757.08	458723.47	Картометрический	0,1	-
856	2329770.03	458724.52	Картометрический	0,1	-
857	2329770.60	458717.55	Картометрический	0,1	-
858	2329757.65	458716.49	Картометрический	0,1	-
859	2329757.74	458715.36	Картометрический	0,1	-
860	2329753.51	458715.01	Картометрический	0,1	-
861	2329753.02	458723.34	Картометрический	0,1	-
862	2329750.10	458723.04	Картометрический	0,1	-
863	2329749.31	458732.65	Картометрический	0,1	-

Раздел 2

Сведения о местоположении границ объекта

Обозначение характерных точек границ	Координаты, м		Метод определения координат характерной точки	Средняя квадратическая погрешность положения характерной точки (Mf), м	Описание обозначения точки на местности (при наличии)
	X	Y			
1	2	3	4	5	6
864	2329752.17	458733.14	Картометрический	0,1	-
865	2329750.45	458748.62	Картометрический	0,1	-
866	2329747.06	458747.75	Картометрический	0,1	-
867	2329735.36	458826.31	Картометрический	0,1	-
868	2329732.03	458826.61	Картометрический	0,1	-
869	2329731.18	458826.59	Картометрический	0,1	-
870	2329730.74	458832.70	Картометрический	0,1	-
871	2329734.33	458833.23	Картометрический	0,1	-
872	2329724.80	458910.16	Картометрический	0,1	-
873	2329732.99	458929.39	Картометрический	0,1	-
874	2329737.98	458929.12	Картометрический	0,1	-
875	2329746.72	458954.98	Картометрический	0,1	-
876	2329753.78	458981.55	Картометрический	0,1	-
877	2329756.87	458985.56	Картометрический	0,1	-
878	2329757.62	459016.37	Картометрический	0,1	-
879	2329759.08	459016.38	Картометрический	0,1	-
880	2329760.36	459037.31	Картометрический	0,1	-
881	2329758.26	459037.45	Картометрический	0,1	-
882	2329758.54	459044.45	Картометрический	0,1	-
883	2329760.83	459044.30	Картометрический	0,1	-
884	2329766.14	459098.39	Картометрический	0,1	-
885	2329762.64	459103.35	Картометрический	0,1	-
886	2329736.03	459105.80	Картометрический	0,1	-
887	2329717.86	459109.51	Картометрический	0,1	-
888	2329717.93	459111.96	Картометрический	0,1	-
889	2329678.61	459114.40	Картометрический	0,1	-
890	2329678.46	459112.87	Картометрический	0,1	-
891	2329666.50	459113.67	Картометрический	0,1	-
892	2329637.04	459115.91	Картометрический	0,1	-
893	2329570.34	459124.72	Картометрический	0,1	-

Раздел 2

Сведения о местоположении границ объекта

Обозначение характерных точек границ	Координаты, м		Метод определения координат характерной точки	Средняя квадратическая погрешность положения характерной точки (Mf), м	Описание обозначения точки на местности (при наличии)
	X	Y			
1	2	3	4	5	6
894	2329570.73	459127.26	Картометрический	0,1	-
895	2329546.62	459130.84	Картометрический	0,1	-
896	2329530.79	459133.00	Картометрический	0,1	-
897	2329523.94	459132.96	Картометрический	0,1	-
898	2329520.21	459105.68	Картометрический	0,1	-
899	2329521.74	459105.47	Картометрический	0,1	-
900	2329520.81	459098.53	Картометрический	0,1	-
901	2329519.27	459098.74	Картометрический	0,1	-
902	2329511.48	459046.47	Картометрический	0,1	-
903	2329511.41	459033.46	Картометрический	0,1	-
904	2329542.09	459027.74	Картометрический	0,1	-
905	2329542.25	459028.59	Картометрический	0,1	-
906	2329549.16	459027.41	Картометрический	0,1	-
907	2329548.97	459026.46	Картометрический	0,1	-
908	2329556.28	459024.77	Картометрический	0,1	-
909	2329573.06	459021.97	Картометрический	0,1	-
910	2329571.78	459015.09	Картометрический	0,1	-
911	2329511.38	459026.34	Картометрический	0,1	-
912	2329511.26	459005.77	Картометрический	0,1	-
913	2329510.82	458965.34	Картометрический	0,1	-
914	2329516.22	458958.87	Картометрический	0,1	-
915	2329515.31	458958.73	Картометрический	0,1	-
916	2329519.01	458954.05	Картометрический	0,1	-
917	2329528.16	458953.09	Картометрический	0,1	-
918	2329537.78	458954.44	Картометрический	0,1	-
919	2329561.25	458976.97	Картометрический	0,1	-
920	2329590.03	459000.30	Картометрический	0,1	-
921	2329618.46	459036.32	Картометрический	0,1	-
922	2329628.00	459051.35	Картометрический	0,1	-
923	2329638.13	459054.75	Картометрический	0,1	-

Раздел 2

Сведения о местоположении границ объекта

Обозначение характерных точек границ	Координаты, м		Метод определения координат характерной точки	Средняя квадратическая погрешность положения характерной точки (Mf), м	Описание обозначения точки на местности (при наличии)
	X	Y			
1	2	3	4	5	6
924	2329656.72	459048.53	Картометрический	0,1	-
925	2329679.86	459045.91	Картометрический	0,1	-
926	2329701.52	459033.63	Картометрический	0,1	-
927	2329703.15	459027.10	Картометрический	0,1	-
928	2329703.37	459025.53	Картометрический	0,1	-
929	2329704.54	459003.42	Картометрический	0,1	-
930	2329702.87	458989.45	Картометрический	0,1	-
931	2329696.32	458981.27	Картометрический	0,1	-
932	2329687.22	458976.38	Картометрический	0,1	-
933	2329669.50	458967.36	Картометрический	0,1	-
934	2329663.51	458963.83	Картометрический	0,1	-
935	2329650.56	458960.42	Картометрический	0,1	-
936	2329618.78	458860.37	Картометрический	0,1	-
937	2329604.30	458663.86	Картометрический	0,1	-
938	2329517.54	458557.78	Картометрический	0,1	-
939	2329462.07	458466.26	Картометрический	0,1	-
940	2329417.41	458396.77	Картометрический	0,1	-
941	2329400.63	458389.77	Картометрический	0,1	-
942	2329393.40	458389.33	Картометрический	0,1	-
943	2329370.83	458313.34	Картометрический	0,1	-
944	2329373.12	458264.62	Картометрический	0,1	-
945	2329373.17	458264.35	Картометрический	0,1	-
946	2329373.19	458263.87	Картометрический	0,1	-
947	2329378.69	458237.00	Картометрический	0,1	-
948	2329378.90	458235.43	Картометрический	0,1	-
949	2329388.29	458214.41	Картометрический	0,1	-
950	2329395.43	458201.88	Картометрический	0,1	-
951	2329408.08	458193.48	Картометрический	0,1	-
952	2329411.65	458182.83	Картометрический	0,1	-
953	2329411.70	458181.84	Картометрический	0,1	-

Раздел 2

Сведения о местоположении границ объекта

Обозначение характерных точек границ	Координаты, м		Метод определения координат характерной точки	Средняя квадратическая погрешность положения характерной точки (Mf), м	Описание обозначения точки на местности (при наличии)
	X	Y			
1	2	3	4	5	6
954	2329411.87	458181.28	Картометрический	0,1	-
955	2329412.30	458172.04	Картометрический	0,1	-
956	2329407.91	458163.13	Картометрический	0,1	-
957	2329395.04	458153.78	Картометрический	0,1	-
958	2329337.46	458130.03	Картометрический	0,1	-
578	2329220.85	458067.65	Картометрический	0,1	-
959	2329567.84	458182.38	Картометрический	0,1	-
960	2329553.49	458179.01	Картометрический	0,1	-
961	2329565.77	458185.76	Картометрический	0,1	-
959	2329567.84	458182.38	Картометрический	0,1	-
962	2329511.74	459094.69	Картометрический	0,1	-
963	2329517.94	459139.96	Картометрический	0,1	-
964	2329536.92	459137.03	Картометрический	0,1	-
965	2329542.90	459208.42	Картометрический	0,1	-
966	2329555.13	459217.61	Картометрический	0,1	-
967	2329554.77	459217.46	Картометрический	0,1	-
968	2329546.52	459215.32	Картометрический	0,1	-
969	2329539.89	459206.38	Картометрический	0,1	-
970	2329537.71	459200.74	Картометрический	0,1	-
971	2329537.67	459198.55	Картометрический	0,1	-
972	2329538.63	459172.42	Картометрический	0,1	-
973	2329534.28	459143.78	Картометрический	0,1	-
974	2329518.85	459145.78	Картометрический	0,1	-
975	2329514.03	459145.24	Картометрический	0,1	-
976	2329512.05	459138.63	Картометрический	0,1	-
977	2329511.90	459124.39	Картометрический	0,1	-
962	2329511.74	459094.69	Картометрический	0,1	-
978	2329574.31	459232.01	Картометрический	0,1	-
979	2329575.51	459256.81	Картометрический	0,1	-
980	2329574.75	459258.51	Картометрический	0,1	-

Раздел 2

Сведения о местоположении границ объекта

Обозначение характерных точек границ	Координаты, м		Метод определения координат характерной точки	Средняя квадратическая погрешность положения характерной точки (Mf), м	Описание обозначения точки на местности (при наличии)
	X	Y			
1	2	3	4	5	6
981	2329574.84	459280.56	Картометрический	0,1	-
982	2329577.37	459296.74	Картометрический	0,1	-
983	2329577.43	459305.44	Картометрический	0,1	-
984	2329586.68	459314.57	Картометрический	0,1	-
985	2329546.92	459321.02	Картометрический	0,1	-
986	2329543.89	459275.21	Картометрический	0,1	-
987	2329569.31	459250.59	Картометрический	0,1	-
988	2329568.46	459232.07	Картометрический	0,1	-
989	2329565.92	459230.72	Картометрический	0,1	-
990	2329565.59	459228.15	Картометрический	0,1	-
991	2329561.67	459222.52	Картометрический	0,1	-
978	2329574.31	459232.01	Картометрический	0,1	-
992	2329624.20	458595.81	Картометрический	0,1	-
993	2329630.53	458539.42	Картометрический	0,1	-
994	2329643.01	458541.02	Картометрический	0,1	-
995	2329646.52	458509.69	Картометрический	0,1	-
996	2329651.17	458510.24	Картометрический	0,1	-
997	2329652.00	458503.30	Картометрический	0,1	-
998	2329647.35	458502.81	Картометрический	0,1	-
999	2329649.02	458487.32	Картометрический	0,1	-
1000	2329653.78	458487.88	Картометрический	0,1	-
1001	2329654.49	458480.84	Картометрический	0,1	-
1002	2329649.67	458480.40	Картометрический	0,1	-
1003	2329651.71	458463.08	Картометрический	0,1	-
1004	2329655.85	458463.60	Картометрический	0,1	-
1005	2329656.63	458456.58	Картометрический	0,1	-
1006	2329652.51	458456.12	Картометрический	0,1	-
1007	2329655.28	458431.41	Картометрический	0,1	-
1008	2329659.34	458431.81	Картометрический	0,1	-
1009	2329660.21	458424.82	Картометрический	0,1	-

Раздел 2

Сведения о местоположении границ объекта

Обозначение характерных точек границ	Координаты, м		Метод определения координат характерной точки	Средняя квадратическая погрешность положения характерной точки (Mf), м	Описание обозначения точки на местности (при наличии)
	X	Y			
1	2	3	4	5	6
1010	2329656.13	458424.37	Картометрический	0,1	-
1011	2329658.04	458407.88	Картометрический	0,1	-
1012	2329662.03	458408.35	Картометрический	0,1	-
1013	2329662.80	458401.39	Картометрический	0,1	-
1014	2329658.81	458400.93	Картометрический	0,1	-
1015	2329661.52	458377.56	Картометрический	0,1	-
1016	2329665.59	458378.03	Картометрический	0,1	-
1017	2329666.34	458371.07	Картометрический	0,1	-
1018	2329662.40	458370.42	Картометрический	0,1	-
1019	2329664.89	458347.86	Картометрический	0,1	-
1020	2329668.61	458348.23	Картометрический	0,1	-
1021	2329669.17	458341.20	Картометрический	0,1	-
1022	2329665.63	458340.87	Картометрический	0,1	-
1023	2329668.66	458313.44	Картометрический	0,1	-
1024	2329671.06	458313.69	Картометрический	0,1	-
1025	2329671.83	458306.73	Картометрический	0,1	-
1026	2329669.18	458306.57	Картометрический	0,1	-
1027	2329671.24	458287.95	Картометрический	0,1	-
1028	2329673.71	458288.08	Картометрический	0,1	-
1029	2329674.47	458281.13	Картометрический	0,1	-
1030	2329671.98	458280.85	Картометрический	0,1	-
1031	2329681.75	458193.86	Картометрический	0,1	-
1032	2329709.66	458197.49	Картометрический	0,1	-
1033	2329710.91	458190.59	Картометрический	0,1	-
1034	2329682.64	458186.94	Картометрический	0,1	-
1035	2329684.16	458175.18	Картометрический	0,1	-
1036	2329686.10	458175.25	Картометрический	0,1	-
1037	2329696.94	458102.85	Картометрический	0,1	-
1038	2329701.11	458082.85	Картометрический	0,1	-
1039	2329702.44	458077.25	Картометрический	0,1	-

Раздел 2

Сведения о местоположении границ объекта

Обозначение характерных точек границ	Координаты, м		Метод определения координат характерной точки	Средняя квадратическая погрешность положения характерной точки (Mf), м	Описание обозначения точки на местности (при наличии)
	X	Y			
1	2	3	4	5	6
1040	2329710.38	458037.12	Картометрический	0,1	-
1041	2329719.03	457988.59	Картометрический	0,1	-
1042	2329713.97	457987.77	Картометрический	0,1	-
1043	2329717.92	457965.68	Картометрический	0,1	-
1044	2329723.26	457966.71	Картометрический	0,1	-
1045	2329724.43	457959.80	Картометрический	0,1	-
1046	2329719.23	457958.80	Картометрический	0,1	-
1047	2329722.11	457943.96	Картометрический	0,1	-
1048	2329726.70	457944.85	Картометрический	0,1	-
1049	2329732.43	457909.29	Картометрический	0,1	-
1050	2329740.72	457908.28	Картометрический	0,1	-
1051	2329822.08	457930.12	Картометрический	0,1	-
1052	2329852.43	457934.00	Картометрический	0,1	-
1053	2329851.56	457938.10	Картометрический	0,1	-
1054	2329858.35	457939.78	Картометрический	0,1	-
1055	2329859.28	457935.46	Картометрический	0,1	-
1056	2329876.18	457939.08	Картометрический	0,1	-
1057	2329875.14	457943.87	Картометрический	0,1	-
1058	2329881.95	457945.55	Картометрический	0,1	-
1059	2329883.02	457940.54	Картометрический	0,1	-
1060	2329922.45	457949.82	Картометрический	0,1	-
1061	2329953.46	457957.60	Картометрический	0,1	-
1062	2330000.42	457972.83	Картометрический	0,1	-
1063	2330004.40	457977.69	Картометрический	0,1	-
1064	2330002.59	457984.33	Картометрический	0,1	-
1065	2329994.93	458004.47	Картометрический	0,1	-
1066	2329994.36	458004.40	Картометрический	0,1	-
1067	2329989.50	458024.16	Картометрический	0,1	-
1068	2329987.37	458033.20	Картометрический	0,1	-
1069	2329983.84	458032.55	Картометрический	0,1	-

Раздел 2

Сведения о местоположении границ объекта

Обозначение характерных точек границ	Координаты, м		Метод определения координат характерной точки	Средняя квадратическая погрешность положения характерной точки (Mf), м	Описание обозначения точки на местности (при наличии)
	X	Y			
1	2	3	4	5	6
1070	2329972.73	458088.69	Картометрический	0,1	-
1071	2329973.63	458089.09	Картометрический	0,1	-
1072	2329969.58	458107.47	Картометрический	0,1	-
1073	2329966.86	458122.01	Картометрический	0,1	-
1074	2329964.70	458122.05	Картометрический	0,1	-
1075	2329964.16	458128.20	Картометрический	0,1	-
1076	2329967.95	458128.65	Картометрический	0,1	-
1077	2329965.27	458147.95	Картометрический	0,1	-
1078	2329964.43	458151.30	Картометрический	0,1	-
1079	2329962.59	458151.01	Картометрический	0,1	-
1080	2329960.34	458175.17	Картометрический	0,1	-
1081	2329955.85	458206.20	Картометрический	0,1	-
1082	2329927.95	458203.95	Картометрический	0,1	-
1083	2329896.06	458199.74	Картометрический	0,1	-
1084	2329828.95	458188.14	Картометрический	0,1	-
1085	2329789.65	458182.76	Картометрический	0,1	-
1086	2329784.37	458181.72	Картометрический	0,1	-
1087	2329783.28	458188.77	Картометрический	0,1	-
1088	2329894.57	458208.82	Картометрический	0,1	-
1089	2329952.28	458214.71	Картометрический	0,1	-
1090	2329952.30	458215.86	Картометрический	0,1	-
1091	2329948.79	458249.26	Картометрический	0,1	-
1092	2329948.45	458260.61	Картометрический	0,1	-
1093	2329947.03	458269.66	Картометрический	0,1	-
1094	2329944.99	458274.75	Картометрический	0,1	-
1095	2329945.00	458276.43	Картометрический	0,1	-
1096	2329946.49	458276.61	Картометрический	0,1	-
1097	2329947.13	458283.33	Картометрический	0,1	-
1098	2329946.88	458294.48	Картометрический	0,1	-
1099	2329950.35	458294.54	Картометрический	0,1	-

Раздел 2

Сведения о местоположении границ объекта

Обозначение характерных точек границ	Координаты, м		Метод определения координат характерной точки	Средняя квадратическая погрешность положения характерной точки (Mf), м	Описание обозначения точки на местности (при наличии)
	X	Y			
1	2	3	4	5	6
1100	2329949.89	458317.96	Картометрический	0,1	-
1101	2329945.04	458318.01	Картометрический	0,1	-
1102	2329945.16	458330.08	Картометрический	0,1	-
1103	2329948.76	458330.06	Картометрический	0,1	-
1104	2329947.30	458374.74	Картометрический	0,1	-
1105	2329951.47	458374.89	Картометрический	0,1	-
1106	2329950.90	458393.36	Картометрический	0,1	-
1107	2329948.77	458396.88	Картометрический	0,1	-
1108	2329944.00	458396.76	Картометрический	0,1	-
1109	2329943.64	458397.48	Картометрический	0,1	-
1110	2329945.87	458420.78	Картометрический	0,1	-
1111	2329947.15	458420.96	Картометрический	0,1	-
1112	2329948.05	458442.87	Картометрический	0,1	-
1113	2329947.06	458443.01	Картометрический	0,1	-
1114	2329947.27	458465.80	Картометрический	0,1	-
1115	2329944.25	458466.05	Картометрический	0,1	-
1116	2329944.82	458479.80	Картометрический	0,1	-
1117	2329944.96	458482.74	Картометрический	0,1	-
1118	2329949.06	458482.67	Картометрический	0,1	-
1119	2329949.09	458497.19	Картометрический	0,1	-
1120	2329947.64	458497.29	Картометрический	0,1	-
1121	2329948.33	458517.33	Картометрический	0,1	-
1122	2329948.91	458519.32	Картометрический	0,1	-
1123	2329949.77	458541.52	Картометрический	0,1	-
1124	2329949.82	458557.48	Картометрический	0,1	-
1125	2329950.86	458584.94	Картометрический	0,1	-
1126	2329952.34	458585.11	Картометрический	0,1	-
1127	2329952.94	458598.12	Картометрический	0,1	-
1128	2329952.78	458610.23	Картометрический	0,1	-
1129	2329951.26	458610.17	Картометрический	0,1	-

Раздел 2

Сведения о местоположении границ объекта

Обозначение характерных точек границ	Координаты, м		Метод определения координат характерной точки	Средняя квадратическая погрешность положения характерной точки (Mf), м	Описание обозначения точки на местности (при наличии)
	X	Y			
1	2	3	4	5	6
1130	2329951.36	458616.52	Картометрический	0,1	-
1131	2329940.13	458617.11	Картометрический	0,1	-
1132	2329924.45	458616.51	Картометрический	0,1	-
1133	2329901.59	458614.73	Картометрический	0,1	-
1134	2329861.92	458609.46	Картометрический	0,1	-
1135	2329860.75	458614.60	Картометрический	0,1	-
1136	2329795.00	458606.87	Картометрический	0,1	-
1137	2329796.02	458596.72	Картометрический	0,1	-
1138	2329789.17	458595.70	Картометрический	0,1	-
1139	2329787.92	458606.17	Картометрический	0,1	-
1140	2329758.71	458602.78	Картометрический	0,1	-
1141	2329759.90	458592.67	Картометрический	0,1	-
1142	2329752.95	458591.60	Картометрический	0,1	-
1143	2329751.75	458601.98	Картометрический	0,1	-
1144	2329719.41	458598.23	Картометрический	0,1	-
1145	2329719.54	458597.15	Картометрический	0,1	-
1146	2329712.56	458596.60	Картометрический	0,1	-
1147	2329712.46	458597.42	Картометрический	0,1	-
1148	2329708.16	458597.13	Картометрический	0,1	-
1149	2329692.60	458595.44	Картометрический	0,1	-
1150	2329652.61	458590.62	Картометрический	0,1	-
1151	2329651.65	458599.16	Картометрический	0,1	-
992	2329624.20	458595.81	Картометрический	0,1	-
1152	2329630.67	458532.47	Картометрический	0,1	-
1153	2329635.02	458488.73	Картометрический	0,1	-
1154	2329639.03	458440.95	Картометрический	0,1	-
1155	2329662.63	458230.34	Картометрический	0,1	-
1156	2329666.28	458230.82	Картометрический	0,1	-
1157	2329666.92	458225.73	Картометрический	0,1	-
1158	2329677.17	458145.90	Картометрический	0,1	-

Раздел 2

Сведения о местоположении границ объекта

Обозначение характерных точек границ	Координаты, м		Метод определения координат характерной точки	Средняя квадратическая погрешность положения характерной точки (Mf), м	Описание обозначения точки на местности (при наличии)
	X	Y			
1	2	3	4	5	6
1159	2329695.60	458031.64	Картометрический	0,1	-
1160	2329711.77	457941.13	Картометрический	0,1	-
1161	2329717.77	457907.80	Картометрический	0,1	-
1162	2329725.73	457909.27	Картометрический	0,1	-
1163	2329720.76	457936.58	Картометрический	0,1	-
1164	2329716.57	457935.76	Картометрический	0,1	-
1165	2329706.46	457993.56	Картометрический	0,1	-
1166	2329710.80	457994.32	Картометрический	0,1	-
1167	2329680.91	458160.62	Картометрический	0,1	-
1168	2329680.01	458167.59	Картометрический	0,1	-
1169	2329678.14	458167.35	Картометрический	0,1	-
1170	2329672.27	458210.98	Картометрический	0,1	-
1171	2329671.35	458225.86	Картометрический	0,1	-
1172	2329636.95	458533.22	Картометрический	0,1	-
1152	2329630.67	458532.47	Картометрический	0,1	-
1173	2329718.98	457900.91	Картометрический	0,1	-
1174	2329735.98	457817.16	Картометрический	0,1	-
1175	2329743.83	457790.18	Картометрический	0,1	-
1176	2329759.45	457742.09	Картометрический	0,1	-
1177	2329776.89	457690.07	Картометрический	0,1	-
1178	2329788.52	457658.02	Картометрический	0,1	-
1179	2329838.05	457516.44	Картометрический	0,1	-
1180	2329853.90	457475.02	Картометрический	0,1	-
1181	2329893.64	457387.61	Картометрический	0,1	-
1182	2329971.22	457217.54	Картометрический	0,1	-
1183	2329975.36	457219.51	Картометрический	0,1	-
1184	2329965.49	457240.37	Картометрический	0,1	-
1185	2329964.15	457239.73	Картометрический	0,1	-
1186	2329954.63	457261.87	Картометрический	0,1	-
1187	2329957.84	457262.98	Картометрический	0,1	-

Раздел 2

Сведения о местоположении границ объекта

Обозначение характерных точек границ	Координаты, м		Метод определения координат характерной точки	Средняя квадратическая погрешность положения характерной точки (Mf), м	Описание обозначения точки на местности (при наличии)
	X	Y			
1	2	3	4	5	6
1188	2329944.79	457297.93	Картометрический	0,1	-
1189	2329929.24	457327.45	Картометрический	0,1	-
1190	2329909.61	457370.63	Картометрический	0,1	-
1191	2329894.03	457399.54	Картометрический	0,1	-
1192	2329879.48	457434.19	Картометрический	0,1	-
1193	2329876.62	457432.99	Картометрический	0,1	-
1194	2329859.16	457474.44	Картометрический	0,1	-
1195	2329863.63	457476.53	Картометрический	0,1	-
1196	2329820.46	457583.39	Картометрический	0,1	-
1197	2329775.94	457709.35	Картометрический	0,1	-
1198	2329753.79	457779.22	Картометрический	0,1	-
1199	2329757.65	457780.41	Картометрический	0,1	-
1200	2329742.25	457826.76	Картометрический	0,1	-
1201	2329735.23	457859.21	Картометрический	0,1	-
1202	2329726.78	457902.34	Картометрический	0,1	-
1173	2329718.98	457900.91	Картометрический	0,1	-
1203	2329735.28	457895.18	Картометрический	0,1	-
1204	2329745.35	457841.72	Картометрический	0,1	-
1205	2329749.09	457828.73	Картометрический	0,1	-
1206	2329756.72	457808.43	Картометрический	0,1	-
1207	2329765.92	457775.66	Картометрический	0,1	-
1208	2329762.51	457774.54	Картометрический	0,1	-
1209	2329765.01	457766.24	Картометрический	0,1	-
1210	2329767.20	457766.90	Картометрический	0,1	-
1211	2329769.22	457760.20	Картометрический	0,1	-
1212	2329767.03	457759.54	Картометрический	0,1	-
1213	2329769.78	457750.41	Картометрический	0,1	-
1214	2329774.28	457751.75	Картометрический	0,1	-
1215	2329776.52	457745.13	Картометрический	0,1	-
1216	2329771.80	457743.71	Картометрический	0,1	-

Раздел 2

Сведения о местоположении границ объекта

Обозначение характерных точек границ	Координаты, м		Метод определения координат характерной точки	Средняя квадратическая погрешность положения характерной точки (Mf), м	Описание обозначения точки на местности (при наличии)
	X	Y			
1	2	3	4	5	6
1217	2329777.07	457727.44	Картометрический	0,1	-
1218	2329780.99	457728.80	Картометрический	0,1	-
1219	2329783.39	457722.22	Картометрический	0,1	-
1220	2329779.39	457720.83	Картометрический	0,1	-
1221	2329785.89	457702.19	Картометрический	0,1	-
1222	2329789.18	457703.33	Картометрический	0,1	-
1223	2329791.53	457696.74	Картометрический	0,1	-
1224	2329788.20	457695.58	Картометрический	0,1	-
1225	2329794.72	457676.89	Картометрический	0,1	-
1226	2329797.91	457678.01	Картометрический	0,1	-
1227	2329800.14	457671.40	Картометрический	0,1	-
1228	2329797.02	457670.29	Картометрический	0,1	-
1229	2329804.62	457648.51	Картометрический	0,1	-
1230	2329807.82	457649.62	Картометрический	0,1	-
1231	2329810.24	457643.05	Картометрический	0,1	-
1232	2329806.92	457641.90	Картометрический	0,1	-
1233	2329820.65	457602.56	Картометрический	0,1	-
1234	2329844.54	457541.15	Картометрический	0,1	-
1235	2329846.34	457541.85	Картометрический	0,1	-
1236	2329848.83	457535.30	Картометрический	0,1	-
1237	2329847.08	457534.62	Картометрический	0,1	-
1238	2329859.12	457505.27	Картометрический	0,1	-
1239	2329859.78	457505.60	Картометрический	0,1	-
1240	2329862.25	457498.99	Картометрический	0,1	-
1241	2329861.73	457498.78	Картометрический	0,1	-
1242	2329862.98	457495.82	Картометрический	0,1	-
1243	2329863.38	457495.98	Картометрический	0,1	-
1244	2329865.86	457489.41	Картометрический	0,1	-
1245	2329865.64	457489.33	Картометрический	0,1	-
1246	2329869.71	457478.99	Картометрический	0,1	-

Раздел 2

Сведения о местоположении границ объекта

Обозначение характерных точек границ	Координаты, м		Метод определения координат характерной точки	Средняя квадратическая погрешность положения характерной точки (Mf), м	Описание обозначения точки на местности (при наличии)
	X	Y			
1	2	3	4	5	6
1247	2329951.28	457514.24	Картометрический	0,1	-
1248	2329964.14	457524.70	Картометрический	0,1	-
1249	2329971.31	457533.70	Картометрический	0,1	-
1250	2329988.94	457571.23	Картометрический	0,1	-
1251	2330014.82	457580.59	Картометрический	0,1	-
1252	2330008.63	457597.66	Картометрический	0,1	-
1253	2330015.19	457600.15	Картометрический	0,1	-
1254	2330021.41	457582.97	Картометрический	0,1	-
1255	2330025.49	457584.45	Картометрический	0,1	-
1256	2330053.54	457597.64	Картометрический	0,1	-
1257	2330049.56	457606.09	Картометрический	0,1	-
1258	2330055.90	457609.07	Картометрический	0,1	-
1259	2330058.92	457602.65	Картометрический	0,1	-
1260	2330069.40	457607.58	Картометрический	0,1	-
1261	2330066.52	457613.70	Картометрический	0,1	-
1262	2330072.86	457616.68	Картометрический	0,1	-
1263	2330075.76	457610.46	Картометрический	0,1	-
1264	2330100.06	457621.88	Картометрический	0,1	-
1265	2330133.19	457633.76	Картометрический	0,1	-
1266	2330130.33	457639.78	Картометрический	0,1	-
1267	2330139.17	457643.61	Картометрический	0,1	-
1268	2330145.35	457649.23	Картометрический	0,1	-
1269	2330137.73	457665.70	Картометрический	0,1	-
1270	2330135.68	457674.23	Картометрический	0,1	-
1271	2330122.82	457704.48	Картометрический	0,1	-
1272	2330113.69	457724.85	Картометрический	0,1	-
1273	2330109.95	457728.85	Картометрический	0,1	-
1274	2330100.05	457751.54	Картометрический	0,1	-
1275	2330091.94	457771.06	Картометрический	0,1	-
1276	2330083.17	457793.63	Картометрический	0,1	-

Раздел 2

Сведения о местоположении границ объекта

Обозначение характерных точек границ	Координаты, м		Метод определения координат характерной точки	Средняя квадратическая погрешность положения характерной точки (Mf), м	Описание обозначения точки на местности (при наличии)
	X	Y			
1	2	3	4	5	6
1277	2330082.06	457793.64	Картометрический	0,1	-
1278	2330080.54	457797.62	Картометрический	0,1	-
1279	2330081.00	457797.86	Картометрический	0,1	-
1280	2330079.99	457800.43	Картометрический	0,1	-
1281	2330072.66	457817.89	Картометрический	0,1	-
1282	2330070.77	457817.05	Картометрический	0,1	-
1283	2330068.29	457823.32	Картометрический	0,1	-
1284	2330069.91	457824.07	Картометрический	0,1	-
1285	2330061.73	457842.97	Картометрический	0,1	-
1286	2330060.06	457842.34	Картометрический	0,1	-
1287	2330057.67	457847.99	Картометрический	0,1	-
1288	2330054.80	457846.88	Картометрический	0,1	-
1289	2330053.38	457851.25	Картометрический	0,1	-
1290	2330049.48	457857.91	Картометрический	0,1	-
1291	2330041.61	457879.26	Картометрический	0,1	-
1292	2330043.56	457879.93	Картометрический	0,1	-
1293	2330036.30	457897.34	Картометрический	0,1	-
1294	2330033.61	457904.55	Картометрический	0,1	-
1295	2330035.01	457905.09	Картометрический	0,1	-
1296	2330021.36	457939.53	Картометрический	0,1	-
1297	2330019.82	457938.92	Картометрический	0,1	-
1298	2330009.73	457963.46	Картометрический	0,1	-
1299	2330004.79	457966.06	Картометрический	0,1	-
1300	2329956.71	457951.28	Картометрический	0,1	-
1301	2329912.58	457939.70	Картометрический	0,1	-
1302	2329915.69	457925.15	Картометрический	0,1	-
1303	2329917.14	457896.88	Картометрический	0,1	-
1304	2329919.59	457876.07	Картометрический	0,1	-
1305	2329920.20	457876.11	Картометрический	0,1	-
1306	2329921.24	457869.14	Картометрический	0,1	-

Раздел 2

Сведения о местоположении границ объекта

Обозначение характерных точек границ	Координаты, м		Метод определения координат характерной точки	Средняя квадратическая погрешность положения характерной точки (Mf), м	Описание обозначения точки на местности (при наличии)
	X	Y			
1	2	3	4	5	6
1307	2329919.98	457869.09	Картометрический	0,1	-
1308	2329920.77	457848.78	Картометрический	0,1	-
1309	2329927.47	457828.98	Картометрический	0,1	-
1310	2329938.64	457804.30	Картометрический	0,1	-
1311	2329914.76	457795.23	Картометрический	0,1	-
1312	2329923.34	457776.00	Картометрический	0,1	-
1313	2329931.55	457769.51	Картометрический	0,1	-
1314	2329950.61	457686.84	Картометрический	0,1	-
1315	2329954.08	457687.68	Картометрический	0,1	-
1316	2329955.76	457680.91	Картометрический	0,1	-
1317	2329950.90	457679.99	Картометрический	0,1	-
1318	2329952.66	457670.62	Картометрический	0,1	-
1319	2329940.48	457668.33	Картометрический	0,1	-
1320	2329939.12	457675.19	Картометрический	0,1	-
1321	2329944.49	457676.20	Картометрический	0,1	-
1322	2329931.03	457747.97	Картометрический	0,1	-
1323	2329931.11	457756.86	Картометрический	0,1	-
1324	2329918.43	457773.50	Картометрический	0,1	-
1325	2329907.41	457797.85	Картометрический	0,1	-
1326	2329929.38	457807.79	Картометрический	0,1	-
1327	2329918.59	457830.77	Картометрический	0,1	-
1328	2329913.07	457858.87	Картометрический	0,1	-
1329	2329912.78	457874.04	Картометрический	0,1	-
1330	2329908.75	457924.13	Картометрический	0,1	-
1331	2329905.73	457938.24	Картометрический	0,1	-
1332	2329859.78	457928.41	Картометрический	0,1	-
1333	2329860.56	457924.76	Картометрический	0,1	-
1334	2329853.71	457923.30	Картометрический	0,1	-
1335	2329852.93	457926.95	Картометрический	0,1	-
1336	2329841.54	457924.51	Картометрический	0,1	-

Раздел 2

Сведения о местоположении границ объекта

Обозначение характерных точек границ	Координаты, м		Метод определения координат характерной точки	Средняя квадратическая погрешность положения характерной точки (Mf), м	Описание обозначения точки на местности (при наличии)
	X	Y			
1	2	3	4	5	6
1337	2329841.38	457920.53	Картометрический	0,1	-
1338	2329853.21	457873.27	Картометрический	0,1	-
1339	2329846.10	457871.62	Картометрический	0,1	-
1340	2329834.70	457923.05	Картометрический	0,1	-
1341	2329811.32	457919.43	Картометрический	0,1	-
1342	2329765.66	457907.81	Картометрический	0,1	-
1343	2329740.29	457896.56	Картометрический	0,1	-
1203	2329735.28	457895.18	Картометрический	0,1	-
1344	2330115.73	457020.70	Картометрический	0,1	-
1345	2330072.64	457009.49	Картометрический	0,1	-
1346	2330067.86	457005.95	Картометрический	0,1	-
1347	2330052.28	456998.28	Картометрический	0,1	-
1348	2330002.81	456986.16	Картометрический	0,1	-
1349	2329997.43	456990.70	Картометрический	0,1	-
1350	2329970.88	457013.94	Картометрический	0,1	-
1351	2329966.19	457021.57	Картометрический	0,1	-
1352	2329929.89	457037.08	Картометрический	0,1	-
1353	2329927.99	457038.86	Картометрический	0,1	-
1354	2329871.02	457038.55	Картометрический	0,1	-
1355	2329864.10	457038.12	Картометрический	0,1	-
1356	2329865.26	457019.98	Картометрический	0,1	-
1357	2329863.62	457019.69	Картометрический	0,1	-
1358	2329862.85	457002.10	Картометрический	0,1	-
1359	2329866.81	456988.58	Картометрический	0,1	-
1360	2329869.03	456944.15	Картометрический	0,1	-
1361	2329869.42	456930.84	Картометрический	0,1	-
1362	2329870.80	456929.77	Картометрический	0,1	-
1363	2329870.84	456929.38	Картометрический	0,1	-
1364	2329871.30	456929.38	Картометрический	0,1	-
1365	2329875.31	456926.30	Картометрический	0,1	-

Раздел 2

Сведения о местоположении границ объекта

Обозначение характерных точек границ	Координаты, м		Метод определения координат характерной точки	Средняя квадратическая погрешность положения характерной точки (Mf), м	Описание обозначения точки на местности (при наличии)
	X	Y			
1	2	3	4	5	6
1366	2329934.22	456927.20	Картометрический	0,1	-
1367	2329934.51	456903.30	Картометрический	0,1	-
1368	2329914.52	456903.20	Картометрический	0,1	-
1369	2329914.55	456899.70	Картометрический	0,1	-
1370	2329914.37	456899.68	Картометрический	0,1	-
1371	2329939.87	456888.31	Картометрический	0,1	-
1372	2329975.22	456880.75	Картометрический	0,1	-
1373	2329983.92	456880.81	Картометрический	0,1	-
1374	2329983.37	456897.97	Картометрический	0,1	-
1375	2329980.72	456980.39	Картометрический	0,1	-
1376	2329995.84	456983.78	Картометрический	0,1	-
1377	2330016.62	456988.44	Картометрический	0,1	-
1378	2330042.26	456994.19	Картометрический	0,1	-
1379	2330062.45	456998.71	Картометрический	0,1	-
1380	2330077.54	457002.10	Картометрический	0,1	-
1381	2330116.07	457010.74	Картометрический	0,1	-
1382	2330118.30	457011.24	Картометрический	0,1	-
1344	2330115.73	457020.70	Картометрический	0,1	-
1383	2330270.94	457378.26	Картометрический	0,1	-
1384	2330266.17	457375.14	Картометрический	0,1	-
1385	2330260.57	457385.93	Картометрический	0,1	-
1386	2330257.30	457393.61	Картометрический	0,1	-
1387	2330259.48	457394.78	Картометрический	0,1	-
1388	2330250.24	457413.89	Картометрический	0,1	-
1389	2330230.11	457458.80	Картометрический	0,1	-
1390	2330227.44	457457.76	Картометрический	0,1	-
1391	2330224.56	457461.96	Картометрический	0,1	-
1392	2330215.76	457480.30	Картометрический	0,1	-
1393	2330213.65	457479.28	Картометрический	0,1	-
1394	2330210.79	457485.68	Картометрический	0,1	-

Раздел 2

Сведения о местоположении границ объекта

Обозначение характерных точек границ	Координаты, м		Метод определения координат характерной точки	Средняя квадратическая погрешность положения характерной точки (Mf), м	Описание обозначения точки на местности (при наличии)
	X	Y			
1	2	3	4	5	6
1395	2330212.73	457486.61	Картометрический	0,1	-
1396	2330210.07	457493.68	Картометрический	0,1	-
1397	2330212.44	457494.81	Картометрический	0,1	-
1398	2330206.82	457510.91	Картометрический	0,1	-
1399	2330198.64	457530.49	Картометрический	0,1	-
1400	2330199.04	457530.65	Картометрический	0,1	-
1401	2330193.26	457544.18	Картометрический	0,1	-
1402	2330192.86	457544.03	Картометрический	0,1	-
1403	2330179.02	457577.03	Картометрический	0,1	-
1404	2330170.93	457593.70	Картометрический	0,1	-
1405	2330152.74	457633.01	Картометрический	0,1	-
1406	2330142.98	457629.11	Картометрический	0,1	-
1407	2330134.11	457626.64	Картометрический	0,1	-
1408	2330103.69	457613.49	Картометрический	0,1	-
1409	2330096.60	457612.78	Картометрический	0,1	-
1410	2330057.94	457594.48	Картометрический	0,1	-
1411	2330087.20	457497.47	Картометрический	0,1	-
1412	2330095.16	457466.48	Картометрический	0,1	-
1413	2330098.82	457467.41	Картометрический	0,1	-
1414	2330100.25	457461.92	Картометрический	0,1	-
1415	2330014.43	457432.86	Картометрический	0,1	-
1416	2330020.43	457417.00	Картометрический	0,1	-
1417	2330015.54	457414.43	Картометрический	0,1	-
1418	2330009.71	457427.30	Картометрический	0,1	-
1419	2330005.57	457434.42	Картометрический	0,1	-
1420	2330010.44	457438.03	Картометрический	0,1	-
1421	2330029.74	457444.37	Картометрический	0,1	-
1422	2330054.68	457452.46	Картометрический	0,1	-
1423	2330085.35	457462.58	Картометрический	0,1	-
1424	2330088.71	457463.44	Картометрический	0,1	-

Раздел 2

Сведения о местоположении границ объекта

Обозначение характерных точек границ	Координаты, м		Метод определения координат характерной точки	Средняя квадратическая погрешность положения характерной точки (Mf), м	Описание обозначения точки на местности (при наличии)
	X	Y			
1	2	3	4	5	6
1425	2330074.55	457519.29	Картометрический	0,1	-
1426	2330073.01	457518.90	Картометрический	0,1	-
1427	2330069.64	457533.50	Картометрический	0,1	-
1428	2330060.78	457561.30	Картометрический	0,1	-
1429	2330053.58	457587.34	Картометрический	0,1	-
1430	2329994.04	457565.63	Картометрический	0,1	-
1431	2329977.07	457529.49	Картометрический	0,1	-
1432	2329956.64	457510.57	Картометрический	0,1	-
1433	2329948.53	457508.39	Картометрический	0,1	-
1434	2329925.15	457498.31	Картометрический	0,1	-
1435	2329882.07	457478.37	Картометрический	0,1	-
1436	2329866.98	457470.40	Картометрический	0,1	-
1437	2329878.52	457441.38	Картометрический	0,1	-
1438	2329883.22	457443.36	Картометрический	0,1	-
1439	2329900.22	457402.88	Картометрический	0,1	-
1440	2329904.95	457396.05	Картометрический	0,1	-
1441	2329916.23	457375.58	Картометрический	0,1	-
1442	2329920.42	457364.38	Картометрический	0,1	-
1443	2329921.08	457364.67	Картометрический	0,1	-
1444	2329924.13	457358.37	Картометрический	0,1	-
1445	2329923.41	457357.98	Картометрический	0,1	-
1446	2329935.55	457330.50	Картометрический	0,1	-
1447	2329953.01	457294.78	Картометрический	0,1	-
1448	2329962.73	457269.83	Картометрический	0,1	-
1449	2329964.46	457270.35	Картометрический	0,1	-
1450	2329967.06	457263.84	Картометрический	0,1	-
1451	2329963.79	457262.62	Картометрический	0,1	-
1452	2329969.82	457247.80	Картометрический	0,1	-
1453	2329973.61	457249.49	Картометрический	0,1	-
1454	2329976.66	457243.19	Картометрический	0,1	-

Раздел 2

Сведения о местоположении границ объекта

Обозначение характерных точек границ	Координаты, м		Метод определения координат характерной точки	Средняя квадратическая погрешность положения характерной точки (Mf), м	Описание обозначения точки на местности (при наличии)
	X	Y			
1	2	3	4	5	6
1455	2329972.70	457241.41	Картометрический	0,1	-
1456	2329980.69	457224.59	Картометрический	0,1	-
1457	2330081.23	457271.97	Картометрический	0,1	-
1458	2330070.73	457293.05	Картометрический	0,1	-
1459	2330077.27	457295.61	Картометрический	0,1	-
1460	2330087.12	457275.90	Картометрический	0,1	-
1461	2330090.95	457277.58	Картометрический	0,1	-
1462	2330143.40	457290.64	Картометрический	0,1	-
1463	2330139.27	457307.28	Картометрический	0,1	-
1464	2330146.02	457309.27	Картометрический	0,1	-
1465	2330150.28	457292.11	Картометрический	0,1	-
1466	2330254.22	457317.87	Картометрический	0,1	-
1467	2330261.98	457327.59	Картометрический	0,1	-
1468	2330264.82	457328.74	Картометрический	0,1	-
1469	2330262.34	457334.86	Картометрический	0,1	-
1470	2330275.45	457340.19	Картометрический	0,1	-
1471	2330280.11	457343.58	Картометрический	0,1	-
1472	2330281.73	457345.49	Картометрический	0,1	-
1473	2330280.93	457347.45	Картометрический	0,1	-
1474	2330283.04	457348.67	Картометрический	0,1	-
1475	2330295.16	457355.63	Картометрический	0,1	-
1476	2330311.74	457303.12	Картометрический	0,1	-
1477	2330311.90	457302.54	Картометрический	0,1	-
1478	2330328.46	457224.33	Картометрический	0,1	-
1479	2330340.34	457243.24	Картометрический	0,1	-
1480	2330333.99	457269.84	Картометрический	0,1	-
1481	2330316.23	457339.47	Картометрический	0,1	-
1482	2330389.91	457343.41	Картометрический	0,1	-
1483	2330471.50	457360.78	Картометрический	0,1	-
1484	2330482.85	457376.11	Картометрический	0,1	-

Раздел 2

Сведения о местоположении границ объекта

Обозначение характерных точек границ	Координаты, м		Метод определения координат характерной точки	Средняя квадратическая погрешность положения характерной точки (Mf), м	Описание обозначения точки на местности (при наличии)
	X	Y			
1	2	3	4	5	6
1485	2330467.60	457435.54	Картометрический	0,1	-
1486	2330405.53	457458.34	Картометрический	0,1	-
1487	2330391.44	457490.75	Картометрический	0,1	-
1488	2330373.41	457532.24	Картометрический	0,1	-
1489	2330371.65	457538.29	Картометрический	0,1	-
1490	2330326.38	457693.91	Картометрический	0,1	-
1491	2330236.00	457923.13	Картометрический	0,1	-
1492	2330180.96	458073.84	Картометрический	0,1	-
1493	2330180.75	458075.33	Картометрический	0,1	-
1494	2330150.96	458285.54	Картометрический	0,1	-
1495	2330148.96	458253.38	Картометрический	0,1	-
1496	2330142.62	458284.70	Картометрический	0,1	-
1497	2330139.78	458284.31	Картометрический	0,1	-
1498	2330139.88	458305.70	Картометрический	0,1	-
1499	2330137.31	458305.80	Картометрический	0,1	-
1500	2330137.01	458312.79	Картометрический	0,1	-
1501	2330141.42	458312.67	Картометрический	0,1	-
1502	2330142.18	458347.51	Картометрический	0,1	-
1503	2330140.57	458358.87	Картометрический	0,1	-
1504	2330193.89	458366.18	Картометрический	0,1	-
1505	2330192.49	458375.20	Картометрический	0,1	-
1506	2330141.68	458367.99	Картометрический	0,1	-
1507	2330141.68	458364.42	Картометрический	0,1	-
1508	2330127.63	458362.15	Картометрический	0,1	-
1509	2330126.74	458366.30	Картометрический	0,1	-
1510	2330015.34	458351.39	Картометрический	0,1	-
1511	2329988.64	458344.40	Картометрический	0,1	-
1512	2329974.65	458333.88	Картометрический	0,1	-
1513	2329972.29	458328.09	Картометрический	0,1	-
1514	2329977.66	458327.99	Картометрический	0,1	-

Раздел 2

Сведения о местоположении границ объекта

Обозначение характерных точек границ	Координаты, м		Метод определения координат характерной точки	Средняя квадратическая погрешность положения характерной точки (Mf), м	Описание обозначения точки на местности (при наличии)
	X	Y			
1	2	3	4	5	6
1515	2329977.48	458318.15	Картометрический	0,1	-
1516	2329976.86	458315.57	Картометрический	0,1	-
1517	2329974.80	458315.46	Картометрический	0,1	-
1518	2329974.86	458307.23	Картометрический	0,1	-
1519	2329972.10	458307.23	Картометрический	0,1	-
1520	2329972.45	458300.86	Картометрический	0,1	-
1521	2329975.58	458300.99	Картометрический	0,1	-
1522	2329975.85	458290.94	Картометрический	0,1	-
1523	2329975.23	458290.92	Картометрический	0,1	-
1524	2329975.78	458279.30	Картометрический	0,1	-
1525	2329973.42	458279.19	Картометрический	0,1	-
1526	2329976.90	458233.03	Картометрический	0,1	-
1527	2329979.90	458230.80	Картометрический	0,1	-
1528	2329981.38	458215.50	Картометрический	0,1	-
1529	2329978.76	458214.93	Картометрический	0,1	-
1530	2329983.42	458174.43	Картометрический	0,1	-
1531	2329989.24	458137.87	Картометрический	0,1	-
1532	2329996.13	458090.30	Картометрический	0,1	-
1533	2330004.82	458046.12	Картометрический	0,1	-
1534	2330008.12	458035.91	Картометрический	0,1	-
1535	2330007.19	458035.66	Картометрический	0,1	-
1536	2330011.28	458020.37	Картометрический	0,1	-
1537	2330011.88	458020.64	Картометрический	0,1	-
1538	2330023.06	457988.25	Картометрический	0,1	-
1539	2330026.55	457980.39	Картометрический	0,1	-
1540	2330027.09	457980.54	Картометрический	0,1	-
1541	2330029.41	457975.21	Картометрический	0,1	-
1542	2330033.82	457964.67	Картометрический	0,1	-
1543	2330037.27	457957.82	Картометрический	0,1	-
1544	2330038.36	457958.14	Картометрический	0,1	-

Раздел 2

Сведения о местоположении границ объекта

Обозначение характерных точек границ	Координаты, м		Метод определения координат характерной точки	Средняя квадратическая погрешность положения характерной точки (Mf), м	Описание обозначения точки на местности (при наличии)
	X	Y			
1	2	3	4	5	6
1545	2330043.39	457942.43	Картометрический	0,1	-
1546	2330045.18	457938.37	Картометрический	0,1	-
1547	2330050.82	457919.52	Картометрический	0,1	-
1548	2330058.18	457910.01	Картометрический	0,1	-
1549	2330060.23	457905.99	Картометрический	0,1	-
1550	2330070.25	457878.88	Картометрический	0,1	-
1551	2330080.07	457853.61	Картометрический	0,1	-
1552	2330082.09	457854.17	Картометрический	0,1	-
1553	2330084.47	457849.08	Картометрический	0,1	-
1554	2330082.39	457848.43	Картометрический	0,1	-
1555	2330088.24	457835.14	Картометрический	0,1	-
1556	2330094.19	457821.75	Картометрический	0,1	-
1557	2330115.71	457773.55	Картометрический	0,1	-
1558	2330118.51	457772.43	Картометрический	0,1	-
1559	2330130.61	457745.45	Картометрический	0,1	-
1560	2330131.85	457745.71	Картометрический	0,1	-
1561	2330157.64	457687.66	Картометрический	0,1	-
1562	2330156.61	457687.14	Картометрический	0,1	-
1563	2330166.92	457667.00	Картометрический	0,1	-
1564	2330167.69	457667.37	Картометрический	0,1	-
1565	2330174.49	457651.79	Картометрический	0,1	-
1566	2330184.53	457624.41	Картометрический	0,1	-
1567	2330183.63	457624.03	Картометрический	0,1	-
1568	2330192.19	457604.68	Картометрический	0,1	-
1569	2330192.72	457604.90	Картометрический	0,1	-
1570	2330211.88	457561.40	Картометрический	0,1	-
1571	2330212.42	457559.08	Картометрический	0,1	-
1572	2330218.12	457548.30	Картометрический	0,1	-
1573	2330230.36	457522.53	Картометрический	0,1	-
1574	2330254.55	457469.55	Картометрический	0,1	-

Раздел 2

Сведения о местоположении границ объекта

Обозначение характерных точек границ	Координаты, м		Метод определения координат характерной точки	Средняя квадратическая погрешность положения характерной точки (Mf), м	Описание обозначения точки на местности (при наличии)
	X	Y			
1	2	3	4	5	6
1575	2330262.80	457463.70	Картометрический	0,1	-
1576	2330266.16	457465.37	Картометрический	0,1	-
1577	2330270.57	457462.96	Картометрический	0,1	-
1578	2330275.90	457449.95	Картометрический	0,1	-
1579	2330290.34	457450.65	Картометрический	0,1	-
1580	2330293.75	457443.96	Картометрический	0,1	-
1581	2330275.45	457441.30	Картометрический	0,1	-
1582	2330278.11	457424.02	Картометрический	0,1	-
1583	2330275.80	457422.86	Картометрический	0,1	-
1584	2330286.42	457400.24	Картометрический	0,1	-
1585	2330286.97	457400.47	Картометрический	0,1	-
1586	2330296.39	457378.83	Картометрический	0,1	-
1587	2330304.05	457366.99	Картометрический	0,1	-
1588	2330303.48	457366.77	Картометрический	0,1	-
1589	2330313.99	457347.95	Картометрический	0,1	-
1590	2330374.34	457351.48	Картометрический	0,1	-
1591	2330383.93	457354.71	Картометрический	0,1	-
1592	2330384.96	457346.37	Картометрический	0,1	-
1593	2330375.00	457344.60	Картометрический	0,1	-
1594	2330310.03	457340.71	Картометрический	0,1	-
1595	2330300.93	457357.00	Картометрический	0,1	-
1596	2330304.38	457358.99	Картометрический	0,1	-
1597	2330290.74	457385.21	Картометрический	0,1	-
1598	2330288.52	457384.06	Картометрический	0,1	-
1599	2330286.31	457388.32	Картометрический	0,1	-
1600	2330283.85	457386.71	Картометрический	0,1	-
1383	2330270.94	457378.26	Картометрический	0,1	-
1601	2330140.93	458252.79	Картометрический	0,1	-
1602	2330148.96	458253.33	Картометрический	0,1	-
1603	2330149.92	458242.03	Картометрический	0,1	-

Раздел 2

Сведения о местоположении границ объекта

Обозначение характерных точек границ	Координаты, м		Метод определения координат характерной точки	Средняя квадратическая погрешность положения характерной точки (Mf), м	Описание обозначения точки на местности (при наличии)
	X	Y			
1	2	3	4	5	6
1604	2330182.13	458065.97	Картометрический	0,1	-
1605	2330174.76	458064.66	Картометрический	0,1	-
1606	2330173.98	458068.93	Картометрический	0,1	-
1607	2330158.32	458066.05	Картометрический	0,1	-
1608	2330157.05	458072.93	Картометрический	0,1	-
1609	2330172.48	458075.73	Картометрический	0,1	-
1610	2330141.81	458241.22	Картометрический	0,1	-
1601	2330140.93	458252.79	Картометрический	0,1	-
1611	2329968.47	457025.59	Картометрический	0,1	-
1612	2330005.64	456993.60	Картометрический	0,1	-
1613	2330053.64	457004.42	Картометрический	0,1	-
1614	2330050.02	457013.74	Картометрический	0,1	-
1615	2330038.34	457043.76	Картометрический	0,1	-
1616	2329995.22	457154.39	Картометрический	0,1	-
1617	2330003.21	457133.41	Картометрический	0,1	-
1618	2330011.55	457111.49	Картометрический	0,1	-
1619	2330018.24	457093.08	Картометрический	0,1	-
1620	2330024.92	457075.15	Картометрический	0,1	-
1621	2330018.86	457073.24	Картометрический	0,1	-
1622	2330021.23	457069.77	Картометрический	0,1	-
1623	2329994.40	457061.66	Картометрический	0,1	-
1624	2330002.38	457037.83	Картометрический	0,1	-
1625	2329982.94	457038.70	Картометрический	0,1	-
1626	2329985.00	457028.08	Картометрический	0,1	-
1611	2329968.47	457025.59	Картометрический	0,1	-
1627	2329970.41	458323.50	Картометрический	0,1	-
1628	2329969.86	458322.13	Картометрический	0,1	-
1629	2329969.91	458320.01	Картометрический	0,1	-
1627	2329970.41	458323.50	Картометрический	0,1	-
1630	2329975.54	457211.86	Картометрический	0,1	-

Раздел 2

Сведения о местоположении границ объекта

Обозначение характерных точек границ	Координаты, м		Метод определения координат характерной точки	Средняя квадратическая погрешность положения характерной точки (Mf), м	Описание обозначения точки на местности (при наличии)
	X	Y			
1	2	3	4	5	6
1631	2329989.61	457176.85	Картометрический	0,1	-
1632	2330001.63	457159.06	Картометрический	0,1	-
1633	2330011.37	457131.18	Картометрический	0,1	-
1634	2330016.11	457133.13	Картометрический	0,1	-
1635	2330018.60	457126.58	Картометрический	0,1	-
1636	2330014.46	457124.94	Картометрический	0,1	-
1637	2330031.41	457081.04	Картометрический	0,1	-
1638	2330034.19	457082.48	Картометрический	0,1	-
1639	2330036.58	457075.90	Картометрический	0,1	-
1640	2330033.51	457074.86	Картометрический	0,1	-
1641	2330038.59	457062.39	Картометрический	0,1	-
1642	2330041.70	457063.85	Картометрический	0,1	-
1643	2330044.67	457057.51	Картометрический	0,1	-
1644	2330043.26	457056.91	Картометрический	0,1	-
1645	2330062.30	457011.08	Картометрический	0,1	-
1646	2330063.67	457011.71	Картометрический	0,1	-
1647	2330068.42	457016.20	Картометрический	0,1	-
1648	2330113.53	457028.77	Картометрический	0,1	-
1649	2330107.21	457052.02	Картометрический	0,1	-
1650	2330130.82	457058.64	Картометрический	0,1	-
1651	2330168.71	457069.27	Картометрический	0,1	-
1652	2330155.62	457112.29	Картометрический	0,1	-
1653	2330186.79	457116.03	Картометрический	0,1	-
1654	2330301.85	457129.84	Картометрический	0,1	-
1655	2330303.58	457130.04	Картометрический	0,1	-
1656	2330295.51	457227.69	Картометрический	0,1	-
1657	2330272.65	457295.59	Картометрический	0,1	-
1658	2330272.51	457295.18	Картометрический	0,1	-
1659	2330288.86	457197.54	Картометрический	0,1	-
1660	2330207.67	457172.23	Картометрический	0,1	-

Раздел 2

Сведения о местоположении границ объекта

Обозначение характерных точек границ	Координаты, м		Метод определения координат характерной точки	Средняя квадратическая погрешность положения характерной точки (Mf), м	Описание обозначения точки на местности (при наличии)
	X	Y			
1	2	3	4	5	6
1661	2330198.04	457170.35	Картометрический	0,1	-
1662	2330198.72	457166.86	Картометрический	0,1	-
1663	2330187.50	457164.76	Картометрический	0,1	-
1664	2330156.13	457161.92	Картометрический	0,1	-
1665	2330156.22	457159.36	Картометрический	0,1	-
1666	2330152.87	457158.70	Картометрический	0,1	-
1667	2330152.33	457161.44	Картометрический	0,1	-
1668	2330141.14	457160.31	Картометрический	0,1	-
1669	2330111.59	457154.16	Картометрический	0,1	-
1670	2330110.42	457161.06	Картометрический	0,1	-
1671	2330141.99	457164.12	Картометрический	0,1	-
1672	2330172.22	457170.20	Картометрический	0,1	-
1673	2330205.93	457179.02	Картометрический	0,1	-
1674	2330278.63	457200.70	Картометрический	0,1	-
1675	2330278.71	457214.35	Картометрический	0,1	-
1676	2330264.03	457296.06	Картометрический	0,1	-
1677	2330268.55	457307.76	Картометрический	0,1	-
1678	2330265.76	457316.07	Картометрический	0,1	-
1679	2330269.75	457316.62	Картометрический	0,1	-
1680	2330267.46	457322.26	Картометрический	0,1	-
1681	2330259.22	457311.04	Картометрический	0,1	-
1682	2330169.90	457289.95	Картометрический	0,1	-
1683	2330170.10	457289.07	Картометрический	0,1	-
1684	2330164.04	457287.62	Картометрический	0,1	-
1685	2330163.80	457288.50	Картометрический	0,1	-
1686	2330125.36	457279.69	Картометрический	0,1	-
1687	2330125.48	457279.15	Картометрический	0,1	-
1688	2330118.98	457277.98	Картометрический	0,1	-
1689	2330118.93	457278.24	Картометрический	0,1	-
1690	2330075.04	457263.57	Картометрический	0,1	-

Раздел 2

Сведения о местоположении границ объекта

Обозначение характерных точек границ	Координаты, м		Метод определения координат характерной точки	Средняя квадратическая погрешность положения характерной точки (Мг), м	Описание обозначения точки на местности (при наличии)
	X	Y			
1	2	3	4	5	6
1691	2330067.41	457259.97	Картометрический	0,1	-
1692	2330046.23	457247.87	Картометрический	0,1	-
1693	2330019.92	457235.18	Картометрический	0,1	-
1694	2330019.77	457235.52	Картометрический	0,1	-
1695	2329987.86	457219.33	Картометрический	0,1	-
1630	2329975.54	457211.86	Картометрический	0,1	-
1696	2330286.14	457340.01	Картометрический	0,1	-
1697	2330279.03	457334.09	Картометрический	0,1	-
1698	2330271.46	457331.01	Картометрический	0,1	-
1699	2330276.79	457317.58	Картометрический	0,1	-
1700	2330293.00	457319.78	Картометрический	0,1	-
1696	2330286.14	457340.01	Картометрический	0,1	-

3. Сведения о характерных точках части (частей) границы объекта

Обозначение характерных точек границ	Координаты, м		Метод определения координат характерной точки	Средняя квадратическая погрешность положения характерной точки (Мг), м	Описание обозначения точки на местности (при наличии)
	X	Y			
1	2	3	4	5	6
-	-	-	-	-	-

Раздел 3

Сведения о местоположении измененных (уточненных) границ объекта

1. Система координат -

2. Сведения о характерных точках границ объекта

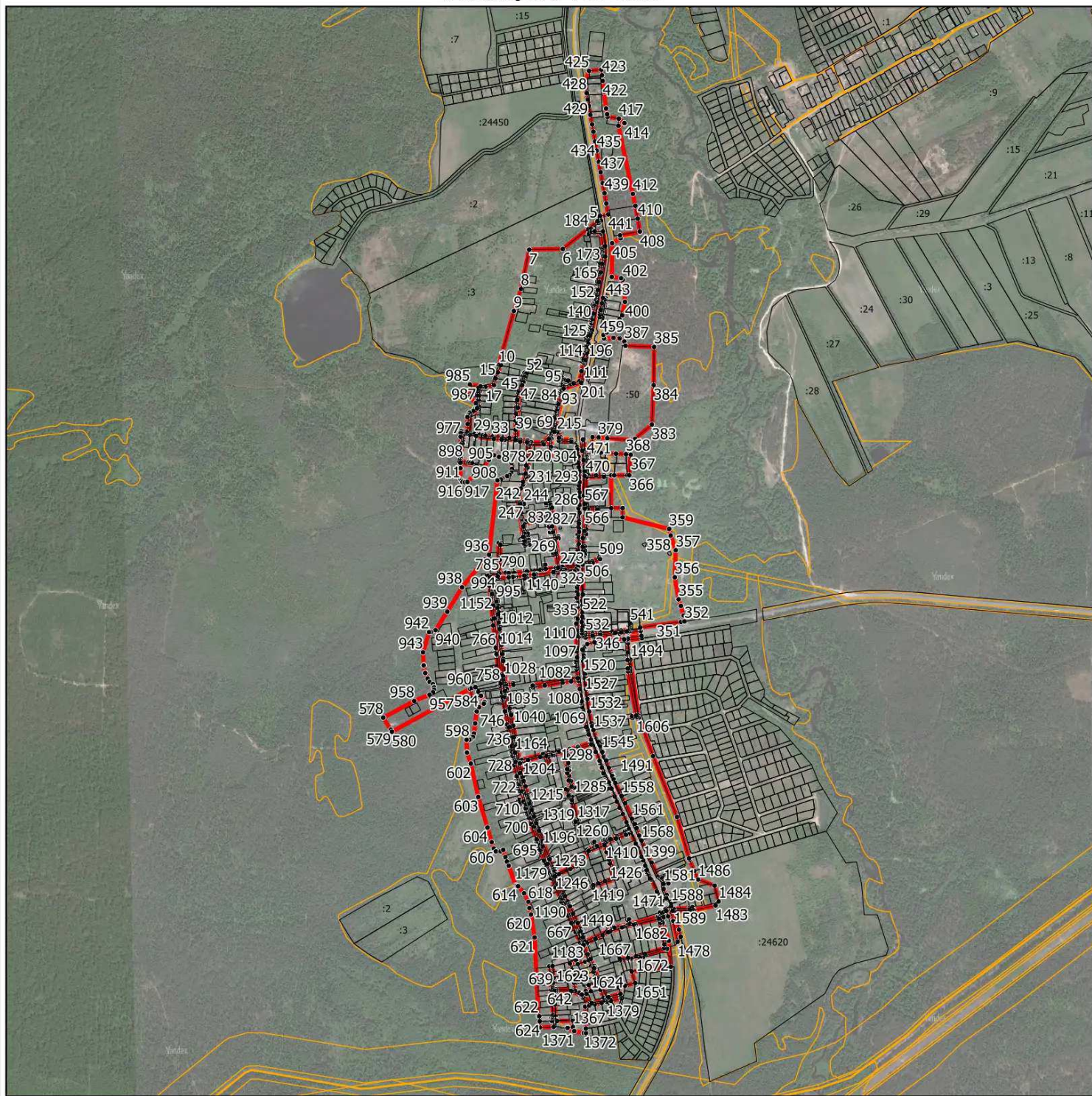
Обозначение характерных точек границ	Существующие координаты, м		Измененные (уточненные) координаты, м		Метод определения координат характерной точки	Средняя квадратическая погрешность положения характерной точки (Mf), м	Описание обозначения точки на местности (при наличии)
	X	Y	X	Y			
1	2	3	4	5	6	7	8
-	-	-	-	-	-	-	

3. Сведения о характерных точках части (частей) границы объекта

Обозначение характерных точек границ	Существующие координаты, м		Измененные (уточненные) координаты, м		Метод определения координат характерной точки	Средняя квадратическая погрешность положения характерной точки (Mf), м	Описание обозначения точки на местности (при наличии)
	X	Y	X	Y			
1	2	3	4	5	6	7	8
-	-	-	-	-	-	-	

Раздел 4

План границ объекта



Масштаб 1:20 000

Условные обозначения:

- - граница объекта, местоположение которого описано
- - границы муниципальных образований
- - границы зон с особыми условиями использования территорий
- - границы земельных участков по сведениям ЕГРН
- - поворотная точка границ объекта

Подпись _____ Дата « ____ » _____ 20__ г.

Место для оттиска печати лица, составившего описание местоположения границ объекта

ОПИСАНИЕ МЕСТОПОЛОЖЕНИЯ ГРАНИЦ

с. Дмитровский Погост

(наименование объекта, местоположение границ которого описано (далее - объект))

Раздел 1

Сведения об объекте

№ п/п	Характеристики объекта	Описание характеристик
1	2	3
1.	Местоположение объекта	Московская область, городской округ Шатура
2.	Площадь объекта +/- величина погрешности определения площади (Р +/- Дельта Р)	2157781 кв. м ± 514 кв. м
3.	Иные характеристики объекта	

Раздел 2

Сведения о местоположении границ объекта

1. Система координат МСК-50, зона 2

2. Сведения о характерных точках границ объекта

Обозначение характерных точек границ	Координаты, м		Метод определения координат характерной точки	Средняя квадратическая погрешность положения характерной точки (Мг), м	Описание обозначения точки на местности (при наличии)
	X	Y			
1	2	3	4	5	6
Участок 1					
1	2334246.32	420140.99	Картометрический	0,1	-
2	2334613.65	420102.47	Картометрический	0,1	-
3	2334615.70	420224.27	Картометрический	0,1	-
4	2334677.00	420192.75	Картометрический	0,1	-
5	2335043.98	420103.90	Картометрический	0,1	-
6	2335032.52	420088.08	Картометрический	0,1	-
7	2335032.21	420087.64	Картометрический	0,1	-
8	2335004.79	420045.62	Картометрический	0,1	-
9	2335004.64	420045.37	Картометрический	0,1	-
10	2334986.06	420015.16	Картометрический	0,1	-
11	2334970.57	419991.44	Картометрический	0,1	-
12	2334970.44	419991.25	Картометрический	0,1	-
13	2334959.46	419973.65	Картометрический	0,1	-
14	2334962.17	419973.53	Картометрический	0,1	-
15	2334969.68	419969.25	Картометрический	0,1	-
16	2334979.24	419963.80	Картометрический	0,1	-
17	2334989.05	419979.50	Картометрический	0,1	-
18	2335004.56	420003.26	Картометрический	0,1	-
19	2335004.72	420003.51	Картометрический	0,1	-
20	2335023.30	420033.72	Картометрический	0,1	-
21	2335050.49	420075.39	Картометрический	0,1	-
22	2335066.21	420097.09	Картометрический	0,1	-
23	2335067.27	420098.26	Картометрический	0,1	-
24	2335176.17	420071.90	Картометрический	0,1	-
25	2335517.59	419971.03	Картометрический	0,1	-
26	2335682.44	419894.78	Картометрический	0,1	-

Раздел 2

Сведения о местоположении границ объекта

Обозначение характерных точек границ	Координаты, м		Метод определения координат характерной точки	Средняя квадратическая погрешность положения характерной точки (Mf), м	Описание обозначения точки на местности (при наличии)
	X	Y			
1	2	3	4	5	6
27	2335699.29	419923.90	Картометрический	0,1	-
28	2335699.71	419940.16	Картометрический	0,1	-
29	2335714.10	419949.43	Картометрический	0,1	-
30	2335716.37	419936.50	Картометрический	0,1	-
31	2335713.81	419932.87	Картометрический	0,1	-
32	2335720.37	419928.25	Картометрический	0,1	-
33	2335725.03	419934.53	Картометрический	0,1	-
34	2335722.03	419950.93	Картометрический	0,1	-
35	2335732.06	419943.40	Картометрический	0,1	-
36	2335737.79	419932.05	Картометрический	0,1	-
37	2335733.35	419919.28	Картометрический	0,1	-
38	2335717.37	419911.37	Картометрический	0,1	-
39	2335702.17	419885.66	Картометрический	0,1	-
40	2335924.76	419782.69	Картометрический	0,1	-
41	2335924.92	419782.43	Картометрический	0,1	-
42	2335925.10	419782.53	Картометрический	0,1	-
43	2335946.27	419772.75	Картометрический	0,1	-
44	2335955.22	419764.37	Картометрический	0,1	-
45	2335961.82	419765.57	Картометрический	0,1	-
46	2336037.87	419730.37	Картометрический	0,1	-
47	2336176.80	419752.42	Картометрический	0,1	-
48	2336222.10	419759.61	Картометрический	0,1	-
49	2336228.84	419750.48	Картометрический	0,1	-
50	2336236.24	419738.70	Картометрический	0,1	-
51	2336242.19	419727.60	Картометрический	0,1	-
52	2336246.98	419717.94	Картометрический	0,1	-
53	2336253.39	419702.36	Картометрический	0,1	-
54	2336261.16	419681.45	Картометрический	0,1	-
55	2336280.85	419625.04	Картометрический	0,1	-
56	2336293.55	419587.61	Картометрический	0,1	-

Раздел 2

Сведения о местоположении границ объекта

Обозначение характерных точек границ	Координаты, м		Метод определения координат характерной точки	Средняя квадратическая погрешность положения характерной точки (Mf), м	Описание обозначения точки на местности (при наличии)
	X	Y			
1	2	3	4	5	6
57	2336308.94	419542.11	Картометрический	0,1	-
58	2336324.85	419497.18	Картометрический	0,1	-
59	2336334.27	419505.72	Картометрический	0,1	-
60	2336340.73	419512.26	Картометрический	0,1	-
61	2336327.87	419548.59	Картометрический	0,1	-
62	2336312.49	419594.04	Картометрический	0,1	-
63	2336299.78	419631.51	Картометрический	0,1	-
64	2336280.01	419688.14	Картометрический	0,1	-
65	2336272.08	419709.49	Картометрический	0,1	-
66	2336265.35	419725.87	Картометрический	0,1	-
67	2336265.06	419726.51	Картометрический	0,1	-
68	2336260.04	419736.63	Картометрический	0,1	-
69	2336253.70	419748.46	Картометрический	0,1	-
70	2336253.36	419749.05	Картометрический	0,1	-
71	2336248.59	419756.63	Картометрический	0,1	-
72	2336280.98	419789.01	Картометрический	0,1	-
73	2336304.25	419878.73	Картометрический	0,1	-
74	2336306.13	419923.31	Картометрический	0,1	-
75	2336323.80	419991.50	Картометрический	0,1	-
76	2336286.02	420065.63	Картометрический	0,1	-
77	2336230.91	420229.63	Картометрический	0,1	-
78	2336186.51	420419.52	Картометрический	0,1	-
79	2336080.29	420598.72	Картометрический	0,1	-
80	2336043.07	420702.43	Картометрический	0,1	-
81	2336055.54	420706.94	Картометрический	0,1	-
82	2336079.74	420714.33	Картометрический	0,1	-
83	2336091.00	420717.50	Картометрический	0,1	-
84	2336097.77	420718.96	Картометрический	0,1	-
85	2336110.71	420719.67	Картометрический	0,1	-
86	2336121.51	420719.17	Картометрический	0,1	-

Раздел 2

Сведения о местоположении границ объекта

Обозначение характерных точек границ	Координаты, м		Метод определения координат характерной точки	Средняя квадратическая погрешность положения характерной точки (Mf), м	Описание обозначения точки на местности (при наличии)
	X	Y			
1	2	3	4	5	6
87	2336121.63	420719.17	Картометрический	0,1	-
88	2336144.24	420718.40	Картометрический	0,1	-
89	2336173.87	420716.56	Картометрический	0,1	-
90	2336199.22	420714.95	Картометрический	0,1	-
91	2336195.04	420725.23	Картометрический	0,1	-
92	2336194.64	420726.22	Картометрический	0,1	-
93	2336191.13	420735.50	Картометрический	0,1	-
94	2336175.12	420736.53	Картометрический	0,1	-
95	2336145.34	420738.37	Картометрический	0,1	-
96	2336145.05	420738.39	Картометрический	0,1	-
97	2336129.45	420738.92	Картометрический	0,1	-
98	2336126.63	420747.19	Картометрический	0,1	-
99	2336152.91	420756.26	Картометрический	0,1	-
100	2336162.46	420754.94	Картометрический	0,1	-
101	2336162.34	420759.20	Картометрический	0,1	-
102	2336152.59	420758.76	Картометрический	0,1	-
103	2336151.35	420768.36	Картометрический	0,1	-
104	2336150.72	420774.14	Картометрический	0,1	-
105	2336133.33	420772.00	Картометрический	0,1	-
106	2336132.51	420775.11	Картометрический	0,1	-
107	2336117.14	420771.59	Картометрический	0,1	-
108	2336114.26	420780.08	Картометрический	0,1	-
109	2336109.13	420778.96	Картометрический	0,1	-
110	2336106.82	420782.88	Картометрический	0,1	-
111	2336089.35	420779.99	Картометрический	0,1	-
112	2336090.61	420775.69	Картометрический	0,1	-
113	2336096.64	420754.21	Картометрический	0,1	-
114	2336098.35	420748.84	Картометрический	0,1	-
115	2336073.52	420739.40	Картометрический	0,1	-
116	2336057.26	420732.84	Картометрический	0,1	-

Раздел 2

Сведения о местоположении границ объекта

Обозначение характерных точек границ	Координаты, м		Метод определения координат характерной точки	Средняя квадратическая погрешность положения характерной точки (Mf), м	Описание обозначения точки на местности (при наличии)
	X	Y			
1	2	3	4	5	6
117	2336044.58	420769.82	Картометрический	0,1	-
118	2336021.69	420761.90	Картометрический	0,1	-
119	2335953.13	420825.51	Картометрический	0,1	-
120	2335935.88	420873.08	Картометрический	0,1	-
121	2335870.10	420923.05	Картометрический	0,1	-
122	2335849.90	420961.30	Картометрический	0,1	-
123	2335800.70	421054.45	Картометрический	0,1	-
124	2335801.83	421066.20	Картометрический	0,1	-
125	2335736.64	421052.07	Картометрический	0,1	-
126	2335726.52	421053.22	Картометрический	0,1	-
127	2335687.72	421025.60	Картометрический	0,1	-
128	2335580.34	420949.15	Картометрический	0,1	-
129	2335341.84	420971.56	Картометрический	0,1	-
130	2335356.29	421216.49	Картометрический	0,1	-
131	2335357.51	421237.17	Картометрический	0,1	-
132	2335359.44	421269.91	Картометрический	0,1	-
133	2335363.54	421339.36	Картометрический	0,1	-
134	2335365.16	421349.30	Картометрический	0,1	-
135	2335352.55	421350.03	Картометрический	0,1	-
136	2335320.73	421344.40	Картометрический	0,1	-
137	2335321.13	421411.01	Картометрический	0,1	-
138	2335306.74	421652.32	Картометрический	0,1	-
139	2335341.10	421632.05	Картометрический	0,1	-
140	2335349.83	421644.00	Картометрический	0,1	-
141	2335348.95	421665.06	Картометрический	0,1	-
142	2335338.74	421706.39	Картометрический	0,1	-
143	2335344.83	421736.14	Картометрический	0,1	-
144	2335358.31	421738.94	Картометрический	0,1	-
145	2335406.46	421678.98	Картометрический	0,1	-
146	2335391.87	421582.56	Картометрический	0,1	-

Раздел 2

Сведения о местоположении границ объекта

Обозначение характерных точек границ	Координаты, м		Метод определения координат характерной точки	Средняя квадратическая погрешность положения характерной точки (Mf), м	Описание обозначения точки на местности (при наличии)
	X	Y			
1	2	3	4	5	6
147	2335412.69	421567.41	Картометрический	0,1	-
148	2335411.95	421562.40	Картометрический	0,1	-
149	2335635.45	421524.74	Картометрический	0,1	-
150	2335639.31	421530.22	Картометрический	0,1	-
151	2335629.84	421537.24	Картометрический	0,1	-
152	2335601.80	421540.97	Картометрический	0,1	-
153	2335584.71	421543.52	Картометрический	0,1	-
154	2335584.51	421543.55	Картометрический	0,1	-
155	2335570.07	421545.71	Картометрический	0,1	-
156	2335557.17	421553.21	Картометрический	0,1	-
157	2335556.85	421562.37	Картометрический	0,1	-
158	2335560.47	421568.94	Картометрический	0,1	-
159	2335583.99	421571.77	Картометрический	0,1	-
160	2335589.47	421576.49	Картометрический	0,1	-
161	2335591.12	421602.42	Картометрический	0,1	-
162	2335588.83	421606.48	Картометрический	0,1	-
163	2335594.03	421633.67	Картометрический	0,1	-
164	2335607.17	421679.27	Картометрический	0,1	-
165	2335623.67	421728.25	Картометрический	0,1	-
166	2335629.96	421788.96	Картометрический	0,1	-
167	2335646.52	421827.84	Картометрический	0,1	-
168	2335651.73	421825.61	Картометрический	0,1	-
169	2335652.23	421825.39	Картометрический	0,1	-
170	2335656.93	421823.38	Картометрический	0,1	-
171	2335658.48	421828.41	Картометрический	0,1	-
172	2335668.78	421819.28	Картометрический	0,1	-
173	2335669.83	421835.00	Картометрический	0,1	-
174	2335669.96	421838.24	Картометрический	0,1	-
175	2335642.65	421862.36	Картометрический	0,1	-
176	2335643.95	421873.39	Картометрический	0,1	-

Раздел 2

Сведения о местоположении границ объекта

Обозначение характерных точек границ	Координаты, м		Метод определения координат характерной точки	Средняя квадратическая погрешность положения характерной точки (Mf), м	Описание обозначения точки на местности (при наличии)
	X	Y			
1	2	3	4	5	6
177	2335644.28	421876.17	Картометрический	0,1	-
178	2335617.49	421898.54	Картометрический	0,1	-
179	2335550.77	421966.67	Картометрический	0,1	-
180	2335541.00	421974.58	Картометрический	0,1	-
181	2335541.84	421929.72	Картометрический	0,1	-
182	2335473.44	421942.06	Картометрический	0,1	-
183	2335470.31	422029.85	Картометрический	0,1	-
184	2335462.55	422035.79	Картометрический	0,1	-
185	2335462.47	422035.85	Картометрический	0,1	-
186	2335462.42	422035.89	Картометрический	0,1	-
187	2335461.94	422036.26	Картометрический	0,1	-
188	2335461.85	422047.40	Картометрический	0,1	-
189	2335367.90	421977.68	Картометрический	0,1	-
190	2335301.90	421938.13	Картометрический	0,1	-
191	2335300.65	421999.29	Картометрический	0,1	-
192	2335295.94	421997.09	Картометрический	0,1	-
193	2335293.27	421995.61	Картометрический	0,1	-
194	2335282.41	421989.56	Картометрический	0,1	-
195	2335271.56	421983.52	Картометрический	0,1	-
196	2335268.91	421982.04	Картометрический	0,1	-
197	2335272.99	421668.40	Картометрический	0,1	-
198	2335280.60	421659.22	Картометрический	0,1	-
199	2335280.75	421653.07	Картометрический	0,1	-
200	2335287.24	421430.19	Картометрический	0,1	-
201	2335287.89	421384.20	Картометрический	0,1	-
202	2335287.89	421384.06	Картометрический	0,1	-
203	2335288.82	421350.08	Картометрический	0,1	-
204	2335263.53	421349.89	Картометрический	0,1	-
205	2335270.34	421630.24	Картометрический	0,1	-
206	2335250.16	421629.89	Картометрический	0,1	-

Раздел 2

Сведения о местоположении границ объекта

Обозначение характерных точек границ	Координаты, м		Метод определения координат характерной точки	Средняя квадратическая погрешность положения характерной точки (Mf), м	Описание обозначения точки на местности (при наличии)
	X	Y			
1	2	3	4	5	6
207	2335204.90	421629.81	Картометрический	0,1	-
208	2335139.38	421634.17	Картометрический	0,1	-
209	2335035.82	421570.07	Картометрический	0,1	-
210	2335062.50	421653.82	Картометрический	0,1	-
211	2334912.88	421687.14	Картометрический	0,1	-
212	2334852.04	421700.69	Картометрический	0,1	-
213	2334743.57	421308.04	Картометрический	0,1	-
214	2334742.05	421302.51	Картометрический	0,1	-
215	2334928.68	421258.03	Картометрический	0,1	-
216	2334930.98	421240.34	Картометрический	0,1	-
217	2334921.46	421211.89	Картометрический	0,1	-
218	2334961.11	421198.33	Картометрический	0,1	-
219	2334970.82	421226.71	Картометрический	0,1	-
220	2334997.15	421209.22	Картометрический	0,1	-
221	2334965.97	421095.52	Картометрический	0,1	-
222	2334964.94	421090.68	Картометрический	0,1	-
223	2334956.16	421062.14	Картометрический	0,1	-
224	2334928.02	420956.69	Картометрический	0,1	-
225	2334934.25	420949.66	Картометрический	0,1	-
226	2334930.83	420937.53	Картометрический	0,1	-
227	2334948.81	420933.23	Картометрический	0,1	-
228	2334929.21	420905.57	Картометрический	0,1	-
229	2334911.69	420874.06	Картометрический	0,1	-
230	2334818.09	420830.75	Картометрический	0,1	-
231	2334801.36	420823.27	Картометрический	0,1	-
232	2334733.05	420839.02	Картометрический	0,1	-
233	2334669.24	420883.77	Картометрический	0,1	-
234	2334601.69	420945.86	Картометрический	0,1	-
235	2334588.44	420968.23	Картометрический	0,1	-
236	2334590.34	420966.00	Картометрический	0,1	-

Раздел 2

Сведения о местоположении границ объекта

Обозначение характерных точек границ	Координаты, м		Метод определения координат характерной точки	Средняя квадратическая погрешность положения характерной точки (Mf), м	Описание обозначения точки на местности (при наличии)
	X	Y			
1	2	3	4	5	6
237	2334599.24	420979.31	Картометрический	0,1	-
238	2334597.04	420980.78	Картометрический	0,1	-
239	2334596.46	420983.50	Картометрический	0,1	-
240	2334600.59	420990.99	Картометрический	0,1	-
241	2334601.38	420993.44	Картометрический	0,1	-
242	2334599.46	420995.52	Картометрический	0,1	-
243	2334599.26	420998.13	Картометрический	0,1	-
244	2334654.41	421083.06	Картометрический	0,1	-
245	2334655.14	421086.07	Картометрический	0,1	-
246	2334656.68	421119.35	Картометрический	0,1	-
247	2334685.52	421232.64	Картометрический	0,1	-
248	2334671.30	421234.99	Картометрический	0,1	-
249	2334669.75	421229.84	Картометрический	0,1	-
250	2334662.37	421230.99	Картометрический	0,1	-
251	2334657.67	421215.41	Картометрический	0,1	-
252	2334635.78	421218.63	Картометрический	0,1	-
253	2334584.57	421137.66	Картометрический	0,1	-
254	2334524.70	421045.05	Картометрический	0,1	-
255	2334505.15	421070.32	Картометрический	0,1	-
256	2334469.86	421113.75	Картометрический	0,1	-
257	2334464.99	421119.85	Картометрический	0,1	-
258	2334458.43	421128.84	Картометрический	0,1	-
259	2334484.01	421228.88	Картометрический	0,1	-
260	2334416.16	421195.96	Картометрический	0,1	-
261	2334405.22	421211.12	Картометрический	0,1	-
262	2334404.50	421212.14	Картометрический	0,1	-
263	2334373.91	421254.61	Картометрический	0,1	-
264	2334354.55	421256.93	Картометрический	0,1	-
265	2334318.84	421288.79	Картометрический	0,1	-
266	2334304.96	421296.64	Картометрический	0,1	-

Раздел 2

Сведения о местоположении границ объекта

Обозначение характерных точек границ	Координаты, м		Метод определения координат характерной точки	Средняя квадратическая погрешность положения характерной точки (Mf), м	Описание обозначения точки на местности (при наличии)
	X	Y			
1	2	3	4	5	6
267	2334300.32	421300.36	Картометрический	0,1	-
268	2334297.80	421289.56	Картометрический	0,1	-
269	2334295.30	421278.82	Картометрический	0,1	-
270	2334306.76	421269.96	Картометрический	0,1	-
271	2334327.82	421252.46	Картометрический	0,1	-
272	2334338.41	421241.97	Картометрический	0,1	-
273	2334372.66	421203.39	Картометрический	0,1	-
274	2334415.57	421149.60	Картометрический	0,1	-
275	2334454.27	421101.23	Картометрический	0,1	-
276	2334483.56	421065.18	Картометрический	0,1	-
277	2334489.40	421057.99	Картометрический	0,1	-
278	2334508.72	421033.02	Картометрический	0,1	-
279	2334516.73	421021.46	Картометрический	0,1	-
280	2334527.57	421005.11	Картометрический	0,1	-
281	2334539.94	420984.24	Картометрический	0,1	-
282	2334553.81	420959.09	Картометрический	0,1	-
283	2334573.59	420923.28	Картометрический	0,1	-
284	2334605.64	420865.73	Картометрический	0,1	-
285	2334610.17	420857.21	Картометрический	0,1	-
286	2334610.79	420843.90	Картометрический	0,1	-
287	2334613.71	420837.69	Картометрический	0,1	-
288	2334614.51	420836.01	Картометрический	0,1	-
289	2334621.75	420820.62	Картометрический	0,1	-
290	2334634.98	420780.82	Картометрический	0,1	-
291	2334630.57	420769.47	Картометрический	0,1	-
292	2334596.44	420768.32	Картометрический	0,1	-
293	2334542.35	420793.08	Картометрический	0,1	-
294	2334551.37	420824.24	Картометрический	0,1	-
295	2334552.50	420828.22	Картометрический	0,1	-
296	2334545.39	420864.27	Картометрический	0,1	-

Раздел 2

Сведения о местоположении границ объекта

Обозначение характерных точек границ	Координаты, м		Метод определения координат характерной точки	Средняя квадратическая погрешность положения характерной точки (Mf), м	Описание обозначения точки на местности (при наличии)
	X	Y			
1	2	3	4	5	6
297	2334533.44	420885.98	Картометрический	0,1	-
298	2334532.62	420885.14	Картометрический	0,1	-
299	2334504.94	420574.15	Картометрический	0,1	-
300	2334479.38	420577.28	Картометрический	0,1	-
301	2334439.65	420582.28	Картометрический	0,1	-
302	2334370.51	420592.08	Картометрический	0,1	-
303	2334350.67	420514.21	Картометрический	0,1	-
304	2334341.89	420464.99	Картометрический	0,1	-
305	2334321.54	420427.75	Картометрический	0,1	-
306	2334278.64	420403.08	Картометрический	0,1	-
307	2334281.19	420308.34	Картометрический	0,1	-
308	2334279.69	420237.72	Картометрический	0,1	-
1	2334246.32	420140.99	Картометрический	0,1	-
309	2335584.85	421814.58	Картометрический	0,1	-
310	2335567.78	421736.14	Картометрический	0,1	-
311	2335553.40	421734.24	Картометрический	0,1	-
312	2335539.00	421733.23	Картометрический	0,1	-
313	2335549.50	421774.54	Картометрический	0,1	-
314	2335547.54	421796.30	Картометрический	0,1	-
315	2335539.36	421806.32	Картометрический	0,1	-
316	2335531.06	421833.09	Картометрический	0,1	-
317	2335580.40	421855.96	Картометрический	0,1	-
309	2335584.85	421814.58	Картометрический	0,1	-
318	2336121.43	420734.58	Картометрический	0,1	-
319	2336073.95	420717.98	Картометрический	0,1	-
320	2336073.95	420718.01	Картометрический	0,1	-
321	2336080.82	420720.78	Картометрический	0,1	-
322	2336112.90	420732.98	Картометрический	0,1	-
318	2336121.43	420734.58	Картометрический	0,1	-
323	2334164.39	421844.67	Картометрический	0,1	-

Раздел 2

Сведения о местоположении границ объекта

Обозначение характерных точек границ	Координаты, м		Метод определения координат характерной точки	Средняя квадратическая погрешность положения характерной точки (Мг), м	Описание обозначения точки на местности (при наличии)
	X	Y			
1	2	3	4	5	6
324	2334164.15	421829.76	Картометрический	0,1	-
325	2334222.35	421825.92	Картометрический	0,1	-
326	2334229.35	421939.43	Картометрический	0,1	-
327	2334168.01	421942.43	Картометрический	0,1	-
328	2334165.88	421886.47	Картометрический	0,1	-
329	2334165.32	421876.14	Картометрический	0,1	-
330	2334165.02	421853.97	Картометрический	0,1	-
331	2334164.70	421848.03	Картометрический	0,1	-
323	2334164.39	421844.67	Картометрический	0,1	-
332	2334224.46	421774.35	Картометрический	0,1	-
333	2334225.75	421757.20	Картометрический	0,1	-
334	2334259.07	421756.11	Картометрический	0,1	-
335	2334261.53	421772.11	Картометрический	0,1	-
332	2334224.46	421774.35	Картометрический	0,1	-
336	2334248.63	421872.79	Картометрический	0,1	-
337	2334248.20	421867.51	Картометрический	0,1	-
338	2334254.49	421866.75	Картометрический	0,1	-
339	2334254.92	421872.04	Картометрический	0,1	-
336	2334248.63	421872.79	Картометрический	0,1	-

3. Сведения о характерных точках части (частей) границы объекта

Обозначение характерных точек границ	Координаты, м		Метод определения координат характерной точки	Средняя квадратическая погрешность положения характерной точки (Мг), м	Описание обозначения точки на местности (при наличии)
	X	Y			
1	2	3	4	5	6
-	-	-	-	-	-

Раздел 3

Сведения о местоположении измененных (уточненных) границ объекта

1. Система координат -

2. Сведения о характерных точках границ объекта

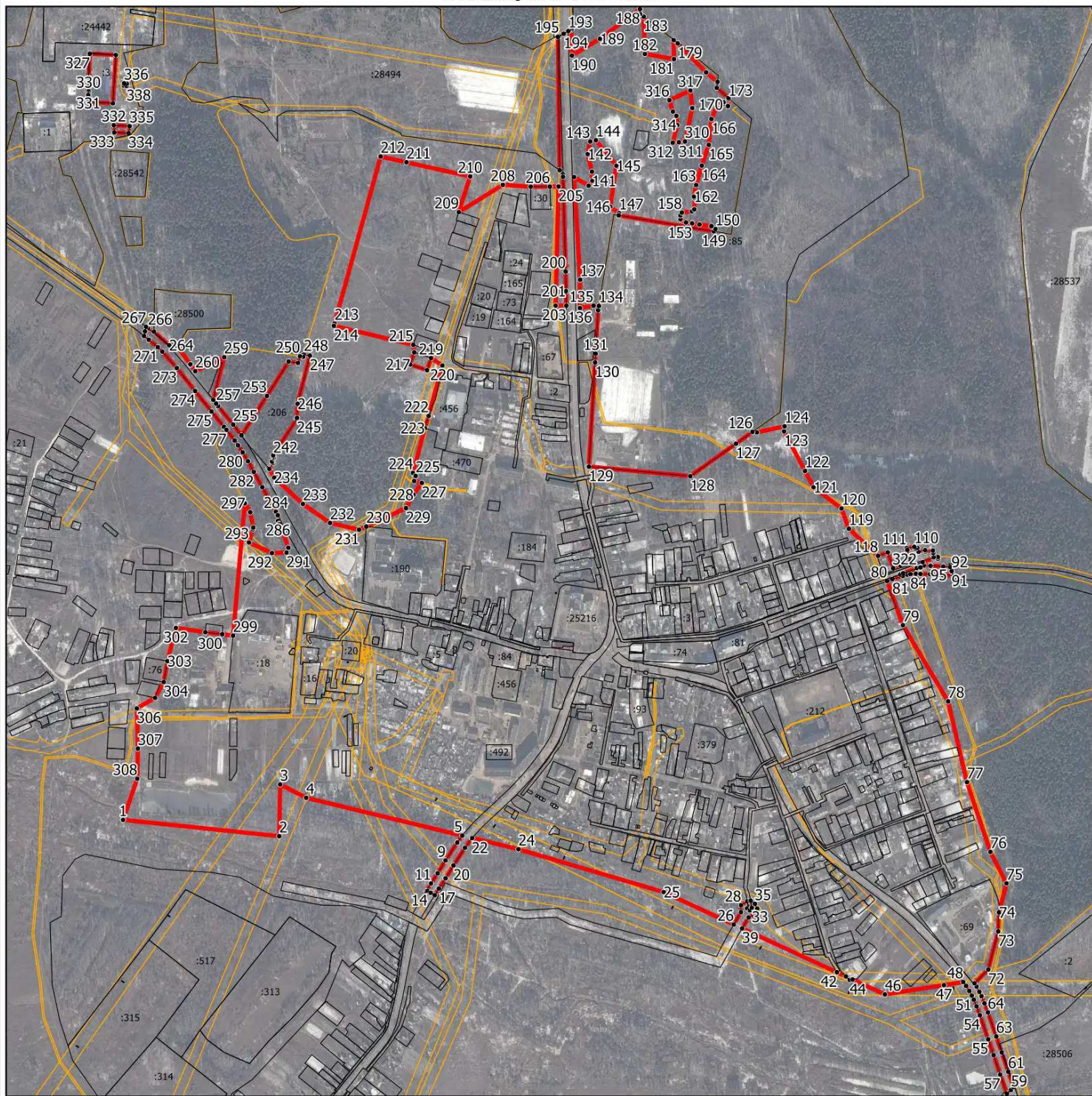
Обозначение характерных точек границ	Существующие координаты, м		Измененные (уточненные) координаты, м		Метод определения координат характерной точки	Средняя квадратическая погрешность положения характерной точки (Mf), м	Описание обозначения точки на местности (при наличии)
	X	Y	X	Y			
1	2	3	4	5	6	7	8
-	-	-	-	-	-	-	

3. Сведения о характерных точках части (частей) границы объекта

Обозначение характерных точек границ	Существующие координаты, м		Измененные (уточненные) координаты, м		Метод определения координат характерной точки	Средняя квадратическая погрешность положения характерной точки (Mf), м	Описание обозначения точки на местности (при наличии)
	X	Y	X	Y			
1	2	3	4	5	6	7	8
-	-	-	-	-	-	-	

Раздел 4

План границ объекта



Масштаб 1:12 500

Условные обозначения:

- - граница объекта, местоположение которого описано
- - границы муниципальных образований
- - границы зон с особыми условиями использования территорий
- - границы земельных участков по сведениям ЕГРН
- - поворотная точка границ объекта

Подпись _____ Дата « » 20__ г.

Место для оттиска печати лица, составившего описание местоположения границ объекта

ОПИСАНИЕ МЕСТОПОЛОЖЕНИЯ ГРАНИЦ

с. Ивановская

(наименование объекта, местоположение границ которого описано (далее - объект))

Раздел 1

Сведения об объекте

№ п/п	Характеристики объекта	Описание характеристик
1	2	3
1.	Местоположение объекта	Московская область, городской округ Шатура
2.	Площадь объекта +/- величина погрешности определения площади (Р +/- Дельта Р)	270002 кв. м ± 182 кв. м
3.	Иные характеристики объекта	

Раздел 2

Сведения о местоположении границ объекта

1. Система координат МСК-50, зона 2

2. Сведения о характерных точках границ объекта

Обозначение характерных точек границ	Координаты, м		Метод определения координат характерной точки	Средняя квадратическая погрешность положения характерной точки (Мг), м	Описание обозначения точки на местности (при наличии)
	X	Y			
1	2	3	4	5	6
Участок 1					
1	2333036.90	441217.44	Картометрический	0,1	-
2	2332959.28	441325.04	Картометрический	0,1	-
3	2332886.58	441404.02	Картометрический	0,1	-
4	2332704.35	441731.93	Картометрический	0,1	-
5	2332658.65	441828.47	Картометрический	0,1	-
6	2332630.90	441875.00	Картометрический	0,1	-
7	2332607.51	441907.46	Картометрический	0,1	-
8	2332537.73	442033.06	Картометрический	0,1	-
9	2332475.13	442011.50	Картометрический	0,1	-
10	2332396.80	441960.86	Картометрический	0,1	-
11	2332434.24	441920.41	Картометрический	0,1	-
12	2332344.64	441869.66	Картометрический	0,1	-
13	2332339.74	441843.76	Картометрический	0,1	-
14	2332338.82	441825.69	Картометрический	0,1	-
15	2332352.99	441797.99	Картометрический	0,1	-
16	2332364.65	441787.17	Картометрический	0,1	-
17	2332423.91	441699.23	Картометрический	0,1	-
18	2332508.25	441537.77	Картометрический	0,1	-
19	2332484.04	441524.09	Картометрический	0,1	-
20	2332486.61	441519.50	Картометрический	0,1	-
21	2332490.11	441513.22	Картометрический	0,1	-
22	2332495.19	441504.25	Картометрический	0,1	-
23	2332485.66	441498.88	Картометрический	0,1	-
24	2332492.29	441486.36	Картометрический	0,1	-
25	2332503.06	441470.12	Картометрический	0,1	-
26	2332519.39	441449.86	Картометрический	0,1	-

Раздел 2

Сведения о местоположении границ объекта

Обозначение характерных точек границ	Координаты, м		Метод определения координат характерной точки	Средняя квадратическая погрешность положения характерной точки (Mf), м	Описание обозначения точки на местности (при наличии)
	X	Y			
1	2	3	4	5	6
27	2332541.61	441419.21	Картометрический	0,1	-
28	2332558.34	441388.92	Картометрический	0,1	-
29	2332568.35	441364.91	Картометрический	0,1	-
30	2332583.23	441350.33	Картометрический	0,1	-
31	2332600.43	441363.06	Картометрический	0,1	-
32	2332626.56	441331.45	Картометрический	0,1	-
33	2332651.56	441305.08	Картометрический	0,1	-
34	2332731.64	441214.45	Картометрический	0,1	-
35	2332796.68	441125.24	Картометрический	0,1	-
36	2332809.49	441089.98	Картометрический	0,1	-
37	2332815.04	441081.43	Картометрический	0,1	-
38	2332840.16	441059.14	Картометрический	0,1	-
39	2332857.40	441045.63	Картометрический	0,1	-
40	2332856.52	441044.55	Картометрический	0,1	-
41	2332866.62	441036.70	Картометрический	0,1	-
42	2332900.31	441071.36	Картометрический	0,1	-
43	2332970.60	441017.39	Картометрический	0,1	-
44	2333001.42	441054.02	Картометрический	0,1	-
45	2333015.53	441099.06	Картометрический	0,1	-
46	2332967.31	441129.97	Картометрический	0,1	-
1	2333036.90	441217.44	Картометрический	0,1	-

3. Сведения о характерных точках части (частей) границы объекта

Обозначение характерных точек границ	Координаты, м		Метод определения координат характерной точки	Средняя квадратическая погрешность положения характерной точки (Mf), м	Описание обозначения точки на местности (при наличии)
	X	Y			
1	2	3	4	5	6
-	-	-	-	-	-

Раздел 3

Сведения о местоположении измененных (уточненных) границ объекта

1. Система координат -

2. Сведения о характерных точках границ объекта

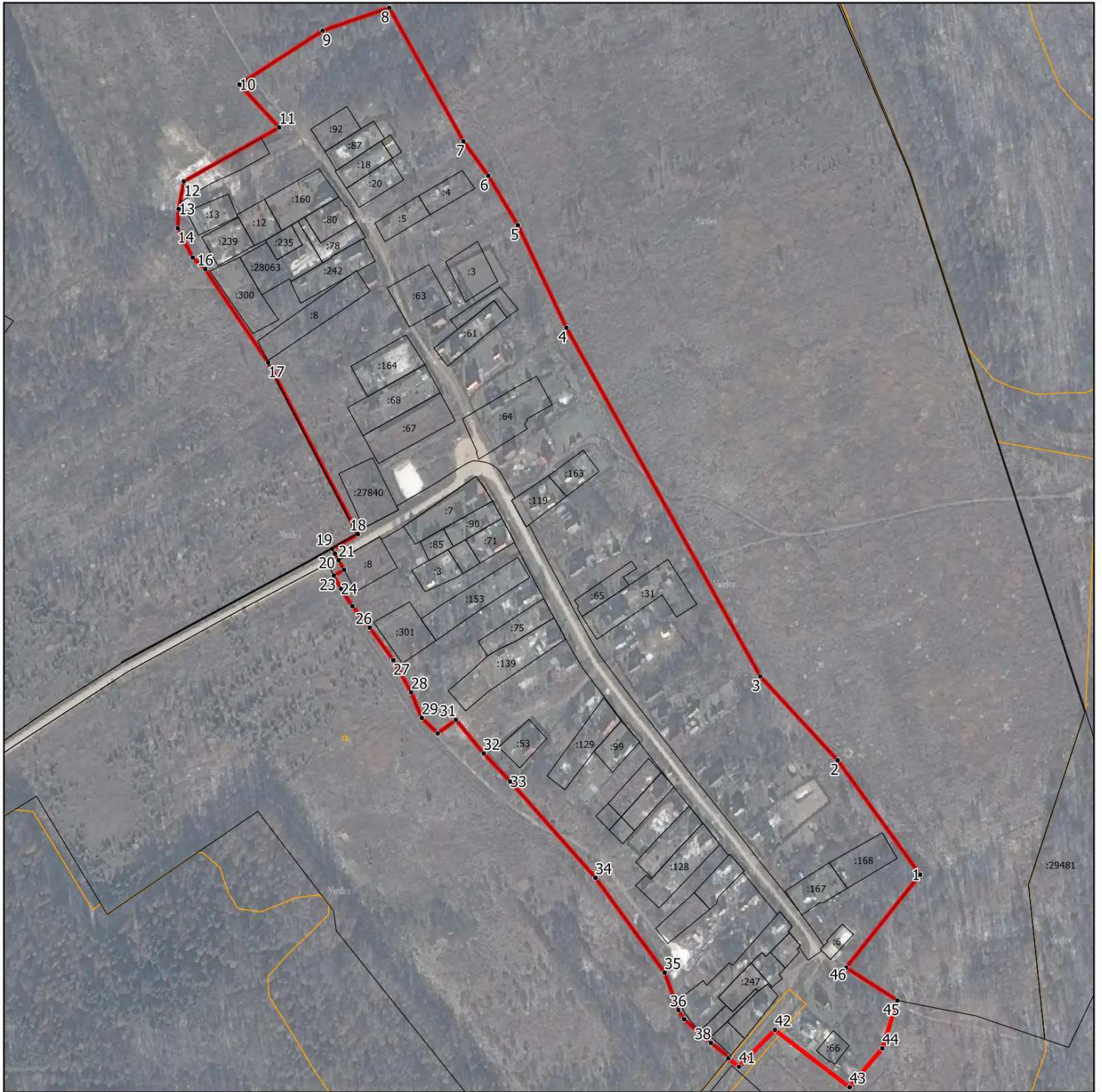
Обозначение характерных точек границ	Существующие координаты, м		Измененные (уточненные) координаты, м		Метод определения координат характерной точки	Средняя квадратическая погрешность положения характерной точки (Mf), м	Описание обозначения точки на местности (при наличии)
	X	Y	X	Y			
1	2	3	4	5	6	7	8
-	-	-	-	-	-	-	

3. Сведения о характерных точках части (частей) границы объекта

Обозначение характерных точек границ	Существующие координаты, м		Измененные (уточненные) координаты, м		Метод определения координат характерной точки	Средняя квадратическая погрешность положения характерной точки (Mf), м	Описание обозначения точки на местности (при наличии)
	X	Y	X	Y			
1	2	3	4	5	6	7	8
-	-	-	-	-	-	-	

Раздел 4

План границ объекта



Масштаб 1:5 000

Условные обозначения:

- - граница объекта, местоположение которого описано
- - границы муниципальных образований
- - границы зон с особыми условиями использования территорий
- - границы земельных участков по сведениям ЕГРН
- - поворотная точка границ объекта

Подпись _____ Дата « ____ » _____ 20__ г.

Место для оттиска печати лица, составившего описание местоположения границ объекта

ОПИСАНИЕ МЕСТОПОЛОЖЕНИЯ ГРАНИЦ

с. Кривандино

(наименование объекта, местоположение границ которого описано (далее - объект))

Раздел 1

Сведения об объекте

№ п/п	Характеристики объекта	Описание характеристик
1	2	3
1.	Местоположение объекта	Московская область, городской округ Шатура
2.	Площадь объекта +/- величина погрешности определения площади (Р +/- Дельта Р)	2273735 кв. м ± 528 кв. м
3.	Иные характеристики объекта	

Раздел 2

Сведения о местоположении границ объекта

1. Система координат МСК-50, зона 2

2. Сведения о характерных точках границ объекта

Обозначение характерных точек границ	Координаты, м		Метод определения координат характерной точки	Средняя квадратическая погрешность положения характерной точки (Мт), м	Описание обозначения точки на местности (при наличии)
	X	Y			
1	2	3	4	5	6
Участок 1					
1	2327093.18	447949.45	Картометрический	0,1	-
2	2327055.11	447970.70	Картометрический	0,1	-
3	2327015.69	447992.69	Картометрический	0,1	-
4	2327014.73	447997.07	Картометрический	0,1	-
5	2327017.26	448001.61	Картометрический	0,1	-
6	2326942.53	447993.31	Картометрический	0,1	-
7	2326939.09	448009.66	Картометрический	0,1	-
8	2326902.89	448005.34	Картометрический	0,1	-
9	2326874.85	448008.78	Картометрический	0,1	-
10	2326843.72	447996.93	Картометрический	0,1	-
11	2326825.79	447981.31	Картометрический	0,1	-
12	2326811.18	447924.52	Картометрический	0,1	-
13	2326798.46	447917.06	Картометрический	0,1	-
14	2326772.92	447913.71	Картометрический	0,1	-
15	2326763.84	447907.44	Картометрический	0,1	-
16	2326770.84	447876.75	Картометрический	0,1	-
17	2326750.47	447870.73	Картометрический	0,1	-
18	2326771.29	447826.87	Картометрический	0,1	-
19	2326699.54	447841.04	Картометрический	0,1	-
20	2326677.94	447827.15	Картометрический	0,1	-
21	2326678.14	447799.93	Картометрический	0,1	-
22	2326599.50	447771.76	Картометрический	0,1	-
23	2326590.68	447786.17	Картометрический	0,1	-
24	2326591.21	447794.49	Картометрический	0,1	-
25	2326615.31	447805.56	Картометрический	0,1	-
26	2326616.51	447809.66	Картометрический	0,1	-

Раздел 2

Сведения о местоположении границ объекта

Обозначение характерных точек границ	Координаты, м		Метод определения координат характерной точки	Средняя квадратическая погрешность положения характерной точки (Mf), м	Описание обозначения точки на местности (при наличии)
	X	Y			
1	2	3	4	5	6
27	2326547.92	447807.17	Картометрический	0,1	-
28	2326501.18	447800.16	Картометрический	0,1	-
29	2326461.45	447802.50	Картометрический	0,1	-
30	2326431.07	447839.89	Картометрический	0,1	-
31	2326365.64	447928.70	Картометрический	0,1	-
32	2326190.37	448096.95	Картометрический	0,1	-
33	2326122.60	448167.06	Картометрический	0,1	-
34	2326019.78	448218.47	Картометрический	0,1	-
35	2325973.04	448293.26	Картометрический	0,1	-
36	2325987.05	448342.33	Картометрический	0,1	-
37	2326059.50	448407.76	Картометрический	0,1	-
38	2326050.15	448461.51	Картометрический	0,1	-
39	2326031.46	448473.20	Картометрический	0,1	-
40	2325965.93	448435.49	Картометрический	0,1	-
41	2325961.28	448432.96	Картометрический	0,1	-
42	2325953.40	448432.49	Картометрический	0,1	-
43	2325945.48	448441.59	Картометрический	0,1	-
44	2325940.88	448441.18	Картометрический	0,1	-
45	2325939.57	448440.27	Картометрический	0,1	-
46	2325915.99	448439.52	Картометрический	0,1	-
47	2325871.62	448451.00	Картометрический	0,1	-
48	2325850.35	448458.21	Картометрический	0,1	-
49	2325841.95	448462.62	Картометрический	0,1	-
50	2325833.54	448466.93	Картометрический	0,1	-
51	2325823.46	448470.10	Картометрический	0,1	-
52	2325813.38	448473.26	Картометрический	0,1	-
53	2325707.38	448419.79	Картометрический	0,1	-
54	2325703.65	448417.69	Картометрический	0,1	-
55	2325752.32	448365.94	Картометрический	0,1	-
56	2325800.91	448257.35	Картометрический	0,1	-

Раздел 2

Сведения о местоположении границ объекта

Обозначение характерных точек границ	Координаты, м		Метод определения координат характерной точки	Средняя квадратическая погрешность положения характерной точки (Mf), м	Описание обозначения точки на местности (при наличии)
	X	Y			
1	2	3	4	5	6
57	2325801.83	448255.29	Картометрический	0,1	-
58	2325745.07	448246.94	Картометрический	0,1	-
59	2325744.85	448246.83	Картометрический	0,1	-
60	2325743.46	448246.13	Картометрический	0,1	-
61	2325749.61	448226.40	Картометрический	0,1	-
62	2325748.43	448219.65	Картометрический	0,1	-
63	2325747.26	448212.89	Картометрический	0,1	-
64	2325746.67	448212.05	Картометрический	0,1	-
65	2325743.76	448211.50	Картометрический	0,1	-
66	2325744.22	448208.59	Картометрический	0,1	-
67	2325731.43	448190.56	Картометрический	0,1	-
68	2325683.78	448143.53	Картометрический	0,1	-
69	2325655.77	448102.74	Картометрический	0,1	-
70	2325648.52	448083.30	Картометрический	0,1	-
71	2325639.51	448066.30	Картометрический	0,1	-
72	2325641.74	448065.14	Картометрический	0,1	-
73	2325640.08	448060.71	Картометрический	0,1	-
74	2325636.06	448023.67	Картометрический	0,1	-
75	2325636.06	448023.65	Картометрический	0,1	-
76	2325631.52	448011.29	Картометрический	0,1	-
77	2325633.34	448010.62	Картометрический	0,1	-
78	2325627.77	447983.99	Картометрический	0,1	-
79	2325621.08	447965.49	Картометрический	0,1	-
80	2325614.44	447954.33	Картометрический	0,1	-
81	2325615.38	447949.73	Картометрический	0,1	-
82	2325590.23	447914.19	Картометрический	0,1	-
83	2325575.08	447889.21	Картометрический	0,1	-
84	2325551.60	447871.32	Картометрический	0,1	-
85	2325514.34	447854.30	Картометрический	0,1	-
86	2325500.50	447855.18	Картометрический	0,1	-

Раздел 2

Сведения о местоположении границ объекта

Обозначение характерных точек границ	Координаты, м		Метод определения координат характерной точки	Средняя квадратическая погрешность положения характерной точки (Mf), м	Описание обозначения точки на местности (при наличии)
	X	Y			
1	2	3	4	5	6
87	2325473.44	447857.50	Картометрический	0,1	-
88	2325438.86	447869.05	Картометрический	0,1	-
89	2325384.73	447875.47	Картометрический	0,1	-
90	2325383.14	447886.80	Картометрический	0,1	-
91	2325375.22	447896.57	Картометрический	0,1	-
92	2325363.32	447905.83	Картометрический	0,1	-
93	2325337.07	447927.88	Картометрический	0,1	-
94	2325297.41	447962.51	Картометрический	0,1	-
95	2325260.04	447974.81	Картометрический	0,1	-
96	2325246.95	447979.11	Картометрический	0,1	-
97	2325220.86	447969.88	Картометрический	0,1	-
98	2325204.04	447949.98	Картометрический	0,1	-
99	2325178.53	447932.51	Картометрический	0,1	-
100	2325145.66	447917.03	Картометрический	0,1	-
101	2325132.92	447916.48	Картометрический	0,1	-
102	2325118.06	447921.79	Картометрический	0,1	-
103	2325085.53	447935.26	Картометрический	0,1	-
104	2325049.13	447949.34	Картометрический	0,1	-
105	2325022.06	447949.10	Картометрический	0,1	-
106	2325010.30	447950.01	Картометрический	0,1	-
107	2324978.64	447941.46	Картометрический	0,1	-
108	2324919.96	447959.72	Картометрический	0,1	-
109	2324850.78	447934.56	Картометрический	0,1	-
110	2324850.47	447951.46	Картометрический	0,1	-
111	2324829.26	447951.46	Картометрический	0,1	-
112	2324829.28	447939.71	Картометрический	0,1	-
113	2324829.78	447927.01	Картометрический	0,1	-
114	2324794.32	447915.20	Картометрический	0,1	-
115	2324794.24	447916.25	Картометрический	0,1	-
116	2324775.51	447912.43	Картометрический	0,1	-

Раздел 2

Сведения о местоположении границ объекта

Обозначение характерных точек границ	Координаты, м		Метод определения координат характерной точки	Средняя квадратическая погрешность положения характерной точки (Mf), м	Описание обозначения точки на местности (при наличии)
	X	Y			
1	2	3	4	5	6
117	2324775.75	447909.01	Картометрический	0,1	-
118	2324714.90	447888.74	Картометрический	0,1	-
119	2324685.39	447886.35	Картометрический	0,1	-
120	2324684.42	447878.59	Картометрический	0,1	-
121	2324647.48	447866.28	Картометрический	0,1	-
122	2324555.55	447836.60	Картометрический	0,1	-
123	2324552.98	447836.41	Картометрический	0,1	-
124	2324551.81	447835.39	Картометрический	0,1	-
125	2324539.08	447831.28	Картометрический	0,1	-
126	2324490.33	447782.17	Картометрический	0,1	-
127	2324423.29	447787.63	Картометрический	0,1	-
128	2324477.88	447774.93	Картометрический	0,1	-
129	2324486.63	447772.88	Картометрический	0,1	-
130	2324485.06	447768.11	Картометрический	0,1	-
131	2324650.13	447730.81	Картометрический	0,1	-
132	2324678.04	447861.88	Картометрический	0,1	-
133	2324722.96	447855.01	Картометрический	0,1	-
134	2324784.66	447840.03	Картометрический	0,1	-
135	2324801.27	447838.54	Картометрический	0,1	-
136	2324826.74	447837.90	Картометрический	0,1	-
137	2324917.70	447834.15	Картометрический	0,1	-
138	2324939.23	447831.96	Картометрический	0,1	-
139	2324956.17	447828.44	Картометрический	0,1	-
140	2325017.50	447803.06	Картометрический	0,1	-
141	2325221.67	447695.80	Картометрический	0,1	-
142	2325245.56	447681.69	Картометрический	0,1	-
143	2325255.46	447672.90	Картометрический	0,1	-
144	2325282.89	447638.48	Картометрический	0,1	-
145	2325290.04	447621.61	Картометрический	0,1	-
146	2325285.14	447530.84	Картометрический	0,1	-

Раздел 2

Сведения о местоположении границ объекта

Обозначение характерных точек границ	Координаты, м		Метод определения координат характерной точки	Средняя квадратическая погрешность положения характерной точки (Mf), м	Описание обозначения точки на местности (при наличии)
	X	Y			
1	2	3	4	5	6
147	2325279.41	447531.25	Картометрический	0,1	-
148	2325285.99	447621.65	Картометрический	0,1	-
149	2325279.91	447635.81	Картометрический	0,1	-
150	2325252.87	447669.83	Картометрический	0,1	-
151	2325243.04	447678.58	Картометрический	0,1	-
152	2325219.05	447692.73	Картометрический	0,1	-
153	2325015.48	447799.60	Картометрический	0,1	-
154	2324955.38	447824.54	Картометрический	0,1	-
155	2324938.80	447828.03	Картометрический	0,1	-
156	2324917.32	447830.16	Картометрический	0,1	-
157	2324826.24	447833.22	Картометрический	0,1	-
158	2324801.16	447834.44	Картометрический	0,1	-
159	2324784.30	447836.66	Картометрический	0,1	-
160	2324722.34	447851.05	Картометрический	0,1	-
161	2324681.17	447857.52	Картометрический	0,1	-
162	2324653.60	447726.45	Картометрический	0,1	-
163	2324483.81	447764.32	Картометрический	0,1	-
164	2324482.86	447761.44	Картометрический	0,1	-
165	2324479.39	447750.95	Картометрический	0,1	-
166	2324475.93	447740.47	Картометрический	0,1	-
167	2324472.15	447729.03	Картометрический	0,1	-
168	2324467.39	447730.15	Картометрический	0,1	-
169	2324411.71	447743.09	Картометрический	0,1	-
170	2324369.59	447752.46	Картометрический	0,1	-
171	2324351.00	447756.39	Картометрический	0,1	-
172	2324353.89	447737.91	Картометрический	0,1	-
173	2324376.95	447734.84	Картометрический	0,1	-
174	2324374.37	447713.73	Картометрический	0,1	-
175	2324373.40	447705.42	Картометрический	0,1	-
176	2324362.92	447706.37	Картометрический	0,1	-

Раздел 2

Сведения о местоположении границ объекта

Обозначение характерных точек границ	Координаты, м		Метод определения координат характерной точки	Средняя квадратическая погрешность положения характерной точки (Mf), м	Описание обозначения точки на местности (при наличии)
	X	Y			
1	2	3	4	5	6
177	2324358.40	447706.84	Картометрический	0,1	-
178	2324353.90	447672.34	Картометрический	0,1	-
179	2324512.30	447645.94	Картометрический	0,1	-
180	2324506.90	447613.84	Картометрический	0,1	-
181	2324331.59	447641.54	Картометрический	0,1	-
182	2324334.53	447670.39	Картометрический	0,1	-
183	2324332.95	447671.72	Картометрический	0,1	-
184	2324324.80	447672.10	Картометрический	0,1	-
185	2324325.81	447687.95	Картометрический	0,1	-
186	2324343.20	447687.53	Картометрический	0,1	-
187	2324343.77	447693.42	Картометрический	0,1	-
188	2324314.04	447705.92	Картометрический	0,1	-
189	2324250.41	447704.89	Картометрический	0,1	-
190	2324242.63	447699.06	Картометрический	0,1	-
191	2324228.66	447689.86	Картометрический	0,1	-
192	2324222.58	447672.48	Картометрический	0,1	-
193	2324216.22	447638.15	Картометрический	0,1	-
194	2324202.33	447617.41	Картометрический	0,1	-
195	2324185.07	447606.56	Картометрический	0,1	-
196	2324157.94	447592.33	Картометрический	0,1	-
197	2324142.75	447580.64	Картометрический	0,1	-
198	2324139.12	447570.72	Картометрический	0,1	-
199	2324121.20	447559.48	Картометрический	0,1	-
200	2324106.81	447550.61	Картометрический	0,1	-
201	2324101.56	447518.59	Картометрический	0,1	-
202	2324707.39	447450.63	Картометрический	0,1	-
203	2324690.18	447514.12	Картометрический	0,1	-
204	2325043.40	447443.00	Картометрический	0,1	-
205	2325056.78	447401.94	Картометрический	0,1	-
206	2325303.05	447376.19	Картометрический	0,1	-

Раздел 2

Сведения о местоположении границ объекта

Обозначение характерных точек границ	Координаты, м		Метод определения координат характерной точки	Средняя квадратическая погрешность положения характерной точки (Mf), м	Описание обозначения точки на местности (при наличии)
	X	Y			
1	2	3	4	5	6
207	2325314.28	447406.70	Картометрический	0,1	-
208	2325482.98	447389.17	Картометрический	0,1	-
209	2326148.50	447444.46	Картометрический	0,1	-
210	2326263.71	447423.25	Картометрический	0,1	-
211	2326460.29	447448.03	Картометрический	0,1	-
212	2326487.60	447511.62	Картометрический	0,1	-
213	2326799.35	447539.72	Картометрический	0,1	-
214	2326799.31	447540.33	Картометрический	0,1	-
215	2326778.98	447539.49	Картометрический	0,1	-
216	2326760.45	447552.88	Картометрический	0,1	-
217	2326752.96	447566.97	Картометрический	0,1	-
218	2326753.94	447591.50	Картометрический	0,1	-
219	2326771.01	447621.89	Картометрический	0,1	-
220	2326782.59	447621.82	Картометрический	0,1	-
221	2326782.65	447621.82	Картометрический	0,1	-
222	2326800.09	447621.82	Картометрический	0,1	-
223	2326819.38	447620.42	Картометрический	0,1	-
224	2326913.50	447613.56	Картометрический	0,1	-
225	2326935.06	447602.05	Картометрический	0,1	-
226	2326943.68	447592.22	Картометрический	0,1	-
227	2326958.60	447575.23	Картометрический	0,1	-
228	2326955.63	447556.77	Картометрический	0,1	-
229	2326950.40	447553.33	Картометрический	0,1	-
230	2326995.59	447544.71	Картометрический	0,1	-
231	2327006.99	447542.53	Картометрический	0,1	-
232	2327009.68	447542.02	Картометрический	0,1	-
233	2327020.33	447543.33	Картометрический	0,1	-
234	2327019.06	447546.16	Картометрический	0,1	-
235	2327015.00	447555.19	Картометрический	0,1	-
236	2327014.23	447556.60	Картометрический	0,1	-

Раздел 2

Сведения о местоположении границ объекта

Обозначение характерных точек границ	Координаты, м		Метод определения координат характерной точки	Средняя квадратическая погрешность положения характерной точки (Mf), м	Описание обозначения точки на местности (при наличии)
	X	Y			
1	2	3	4	5	6
237	2327004.44	447571.90	Картометрический	0,1	-
238	2327003.87	447572.71	Картометрический	0,1	-
239	2326991.06	447589.26	Картометрический	0,1	-
240	2326989.91	447590.52	Картометрический	0,1	-
241	2326972.23	447607.23	Картометрический	0,1	-
242	2326971.03	447608.21	Картометрический	0,1	-
243	2326959.55	447616.35	Картометрический	0,1	-
244	2326957.28	447617.95	Картометрический	0,1	-
245	2326953.09	447623.45	Картометрический	0,1	-
246	2326952.16	447624.68	Картометрический	0,1	-
247	2326942.94	447638.13	Картометрический	0,1	-
248	2326943.46	447653.56	Картометрический	0,1	-
249	2326943.55	447656.38	Картометрический	0,1	-
250	2326952.57	447706.92	Картометрический	0,1	-
251	2326957.16	447716.23	Картометрический	0,1	-
252	2326957.56	447718.78	Картометрический	0,1	-
253	2326978.83	447747.80	Картометрический	0,1	-
254	2327016.08	447778.17	Картометрический	0,1	-
255	2327058.58	447793.78	Картометрический	0,1	-
256	2327075.65	447808.12	Картометрический	0,1	-
257	2327088.76	447819.14	Картометрический	0,1	-
258	2327073.06	447815.57	Картометрический	0,1	-
259	2327070.26	447818.54	Картометрический	0,1	-
260	2327042.80	447937.83	Картометрический	0,1	-
1	2327093.18	447949.45	Картометрический	0,1	-
261	2326939.35	447085.47	Картометрический	0,1	-
262	2326915.24	447173.72	Картометрический	0,1	-
263	2326903.19	447215.69	Картометрический	0,1	-
264	2326863.81	447258.98	Картометрический	0,1	-
265	2326758.03	447345.62	Картометрический	0,1	-

Раздел 2

Сведения о местоположении границ объекта

Обозначение характерных точек границ	Координаты, м		Метод определения координат характерной точки	Средняя квадратическая погрешность положения характерной точки (Mf), м	Описание обозначения точки на местности (при наличии)
	X	Y			
1	2	3	4	5	6
266	2326769.31	447397.39	Картометрический	0,1	-
267	2326762.59	447386.97	Картометрический	0,1	-
268	2326417.89	447387.80	Картометрический	0,1	-
269	2326417.26	447361.33	Картометрический	0,1	-
270	2326259.99	447330.81	Картометрический	0,1	-
271	2326130.20	447314.43	Картометрический	0,1	-
272	2326004.96	447292.06	Картометрический	0,1	-
273	2325421.80	447266.13	Картометрический	0,1	-
274	2325271.96	447284.85	Картометрический	0,1	-
275	2325275.32	447312.55	Картометрический	0,1	-
276	2325050.83	447338.53	Картометрический	0,1	-
277	2325033.60	447300.45	Картометрический	0,1	-
278	2325049.94	447229.95	Картометрический	0,1	-
279	2324990.30	447122.70	Картометрический	0,1	-
280	2325095.26	447055.67	Картометрический	0,1	-
281	2325385.23	447031.44	Картометрический	0,1	-
282	2325474.55	446878.73	Картометрический	0,1	-
283	2325582.42	446921.40	Картометрический	0,1	-
284	2325672.04	446969.90	Картометрический	0,1	-
285	2325863.01	446924.97	Картометрический	0,1	-
286	2326059.34	446611.34	Картометрический	0,1	-
287	2326134.96	446577.09	Картометрический	0,1	-
288	2326174.40	446631.90	Картометрический	0,1	-
289	2326397.70	446832.30	Картометрический	0,1	-
290	2326405.80	446832.80	Картометрический	0,1	-
291	2326440.20	446815.50	Картометрический	0,1	-
292	2326502.87	446740.38	Картометрический	0,1	-
293	2326565.95	446768.60	Картометрический	0,1	-
294	2326592.83	446723.18	Картометрический	0,1	-
295	2326813.46	446912.18	Картометрический	0,1	-

Раздел 2

Сведения о местоположении границ объекта

Обозначение характерных точек границ	Координаты, м		Метод определения координат характерной точки	Средняя квадратическая погрешность положения характерной точки (Mf), м	Описание обозначения точки на местности (при наличии)
	X	Y			
1	2	3	4	5	6
296	2326877.53	446968.58	Картометрический	0,1	-
297	2326920.08	447025.84	Картометрический	0,1	-
261	2326939.35	447085.47	Картометрический	0,1	-
298	2327242.84	447358.60	Картометрический	0,1	-
299	2327239.96	447400.20	Картометрический	0,1	-
300	2327192.25	447394.78	Картометрический	0,1	-
301	2327162.81	447391.44	Картометрический	0,1	-
302	2327055.02	447379.21	Картометрический	0,1	-
303	2327055.00	447379.20	Картометрический	0,1	-
304	2327056.06	447366.93	Картометрический	0,1	-
305	2327056.08	447366.76	Картометрический	0,1	-
306	2327057.67	447346.27	Картометрический	0,1	-
307	2327058.99	447333.41	Картометрический	0,1	-
308	2327109.95	447341.99	Картометрический	0,1	-
309	2327109.95	447341.98	Картометрический	0,1	-
310	2327173.93	447348.58	Картометрический	0,1	-
311	2327179.88	447349.19	Картометрический	0,1	-
298	2327242.84	447358.60	Картометрический	0,1	-
312	2325592.34	447365.71	Картометрический	0,1	-
313	2325566.30	447380.00	Картометрический	0,1	-
314	2325542.75	447335.65	Картометрический	0,1	-
315	2325568.94	447321.30	Картометрический	0,1	-
316	2325575.12	447332.57	Картометрический	0,1	-
312	2325592.34	447365.71	Картометрический	0,1	-
317	2326884.29	447551.05	Картометрический	0,1	-
318	2326883.20	447581.10	Картометрический	0,1	-
319	2326841.09	447578.99	Картометрический	0,1	-
320	2326841.98	447559.15	Картометрический	0,1	-
321	2326875.23	447550.44	Картометрический	0,1	-
317	2326884.29	447551.05	Картометрический	0,1	-

Раздел 2

Сведения о местоположении границ объекта

Обозначение характерных точек границ	Координаты, м		Метод определения координат характерной точки	Средняя квадратическая погрешность положения характерной точки (Mf), м	Описание обозначения точки на местности (при наличии)
	X	Y			
1	2	3	4	5	6
322	2323905.29	447997.77	Картометрический	0,1	-
323	2323891.14	448007.01	Картометрический	0,1	-
324	2323864.03	448026.43	Картометрический	0,1	-
325	2323834.48	448047.59	Картометрический	0,1	-
326	2323817.99	448062.57	Картометрический	0,1	-
327	2323813.48	448067.99	Картометрический	0,1	-
328	2323808.68	448090.46	Картометрический	0,1	-
329	2323805.50	448087.61	Картометрический	0,1	-
330	2323810.12	448065.82	Картометрический	0,1	-
331	2323815.01	448059.89	Картометрический	0,1	-
332	2323831.77	448044.62	Картометрический	0,1	-
333	2323861.61	448023.26	Картометрический	0,1	-
334	2323888.67	448003.87	Картометрический	0,1	-
335	2323902.68	447994.71	Картометрический	0,1	-
322	2323905.29	447997.77	Картометрический	0,1	-

3. Сведения о характерных точках части (частей) границы объекта

Обозначение характерных точек границ	Координаты, м		Метод определения координат характерной точки	Средняя квадратическая погрешность положения характерной точки (Mf), м	Описание обозначения точки на местности (при наличии)
	X	Y			
1	2	3	4	5	6
-	-	-	-	-	-

Раздел 3

Сведения о местоположении измененных (уточненных) границ объекта

1. Система координат -

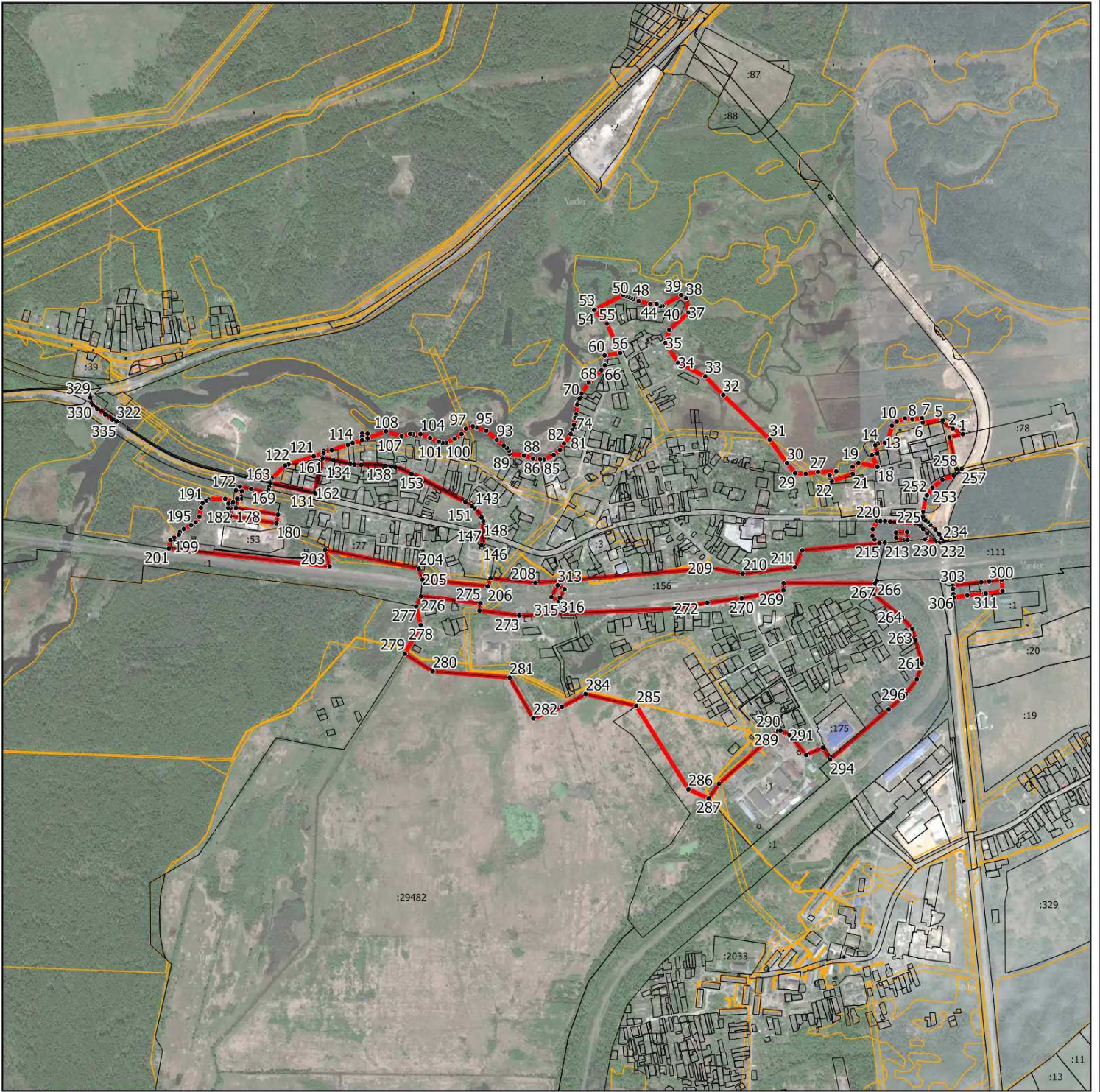
2. Сведения о характерных точках границ объекта

Обозначение характерных точек границ	Существующие координаты, м		Измененные (уточненные) координаты, м		Метод определения координат характерной точки	Средняя квадратическая погрешность положения характерной точки (Mf), м	Описание обозначения точки на местности (при наличии)
	X	Y	X	Y			
1	2	3	4	5	6	7	8
-	-	-	-	-	-	-	

3. Сведения о характерных точках части (частей) границы объекта

Обозначение характерных точек границ	Существующие координаты, м		Измененные (уточненные) координаты, м		Метод определения координат характерной точки	Средняя квадратическая погрешность положения характерной точки (Mf), м	Описание обозначения точки на местности (при наличии)
	X	Y	X	Y			
1	2	3	4	5	6	7	8
-	-	-	-	-	-	-	

Раздел 4
План границ объекта



Масштаб 1:20 000

Условные обозначения:

- - граница объекта, местоположение которого описано
- - границы муниципальных образований
- - границы зон с особыми условиями использования территорий
- - границы земельных участков по сведениям ЕГРН
- - поворотная точка границ объекта

Подпись _____ Дата « ____ » _____ 20__ г.

Место для оттиска печати лица, составившего описание местоположения границ объекта

ОПИСАНИЕ МЕСТОПОЛОЖЕНИЯ ГРАНИЦ

с. Митинская

(наименование объекта, местоположение границ которого описано (далее - объект))

Раздел 1

Сведения об объекте

№ п/п	Характеристики объекта	Описание характеристик
1	2	3
1.	Местоположение объекта	Московская область, городской округ Шатура
2.	Площадь объекта +/- величина погрешности определения площади (Р +/- Дельта Р)	897336 кв. м ± 332 кв. м
3.	Иные характеристики объекта	

Раздел 2

Сведения о местоположении границ объекта

1. Система координат МСК-50, зона 2

2. Сведения о характерных точках границ объекта

Обозначение характерных точек границ	Координаты, м		Метод определения координат характерной точки	Средняя квадратическая погрешность положения характерной точки (Мг), м	Описание обозначения точки на местности (при наличии)
	X	Y			
1	2	3	4	5	6
Участок 1					
1	2315751.26	451295.15	Картометрический	0,1	-
2	2315703.19	451327.49	Картометрический	0,1	-
3	2315709.67	451336.37	Картометрический	0,1	-
4	2315643.70	451389.11	Картометрический	0,1	-
5	2315644.81	451431.01	Картометрический	0,1	-
6	2315625.06	451474.48	Картометрический	0,1	-
7	2315600.20	451473.40	Картометрический	0,1	-
8	2315590.11	451549.42	Картометрический	0,1	-
9	2315586.38	451553.12	Картометрический	0,1	-
10	2315556.69	451551.52	Картометрический	0,1	-
11	2315550.75	451696.04	Картометрический	0,1	-
12	2315547.56	451705.39	Картометрический	0,1	-
13	2315548.00	451720.53	Картометрический	0,1	-
14	2315507.48	451712.13	Картометрический	0,1	-
15	2315476.37	451701.23	Картометрический	0,1	-
16	2315334.40	451637.82	Картометрический	0,1	-
17	2315233.31	451601.33	Картометрический	0,1	-
18	2315230.50	451590.33	Картометрический	0,1	-
19	2315083.83	451547.98	Картометрический	0,1	-
20	2315019.26	451534.93	Картометрический	0,1	-
21	2314977.61	451527.32	Картометрический	0,1	-
22	2314978.09	451529.38	Картометрический	0,1	-
23	2314976.14	451529.83	Картометрический	0,1	-
24	2314975.47	451526.93	Картометрический	0,1	-
25	2314957.00	451523.55	Картометрический	0,1	-
26	2314943.01	451526.60	Картометрический	0,1	-

Раздел 2

Сведения о местоположении границ объекта

Обозначение характерных точек границ	Координаты, м		Метод определения координат характерной точки	Средняя квадратическая погрешность положения характерной точки (Mf), м	Описание обозначения точки на местности (при наличии)
	X	Y			
1	2	3	4	5	6
27	2314923.92	451539.76	Картометрический	0,1	-
28	2314913.90	451546.07	Картометрический	0,1	-
29	2314879.86	451535.35	Картометрический	0,1	-
30	2314865.17	451528.59	Картометрический	0,1	-
31	2314839.75	451515.86	Картометрический	0,1	-
32	2314812.09	451510.98	Картометрический	0,1	-
33	2314811.46	451512.89	Картометрический	0,1	-
34	2314809.56	451512.27	Картометрический	0,1	-
35	2314810.10	451510.63	Картометрический	0,1	-
36	2314779.28	451505.20	Картометрический	0,1	-
37	2314744.71	451501.96	Картометрический	0,1	-
38	2314724.39	451497.73	Картометрический	0,1	-
39	2314711.95	451501.43	Картометрический	0,1	-
40	2314697.19	451508.54	Картометрический	0,1	-
41	2314701.71	451579.49	Картометрический	0,1	-
42	2314676.23	451630.54	Картометрический	0,1	-
43	2314646.96	451686.17	Картометрический	0,1	-
44	2314631.70	451720.16	Картометрический	0,1	-
45	2314668.87	451723.20	Картометрический	0,1	-
46	2314663.31	451742.77	Картометрический	0,1	-
47	2314620.78	451742.13	Картометрический	0,1	-
48	2314587.36	451742.55	Картометрический	0,1	-
49	2314567.30	451747.14	Картометрический	0,1	-
50	2314555.97	451763.39	Картометрический	0,1	-
51	2314557.32	451803.55	Картометрический	0,1	-
52	2314552.40	451803.60	Картометрический	0,1	-
53	2314542.40	451803.71	Картометрический	0,1	-
54	2314539.95	451803.74	Картометрический	0,1	-
55	2314532.39	451803.65	Картометрический	0,1	-
56	2314524.88	451803.56	Картометрический	0,1	-

Раздел 2

Сведения о местоположении границ объекта

Обозначение характерных точек границ	Координаты, м		Метод определения координат характерной точки	Средняя квадратическая погрешность положения характерной точки (Mf), м	Описание обозначения точки на местности (при наличии)
	X	Y			
1	2	3	4	5	6
57	2314525.06	451815.02	Картометрический	0,1	-
58	2314507.96	451801.06	Картометрический	0,1	-
59	2314483.53	451795.09	Картометрический	0,1	-
60	2314409.82	451773.99	Картометрический	0,1	-
61	2314380.73	451756.89	Картометрический	0,1	-
62	2314369.86	451688.66	Картометрический	0,1	-
63	2314356.17	451636.81	Картометрический	0,1	-
64	2314353.83	451617.85	Картометрический	0,1	-
65	2314368.27	451575.08	Картометрический	0,1	-
66	2314390.68	451531.27	Картометрический	0,1	-
67	2314383.18	451514.48	Картометрический	0,1	-
68	2314356.67	451507.96	Картометрический	0,1	-
69	2314210.58	451498.77	Картометрический	0,1	-
70	2314170.97	451497.82	Картометрический	0,1	-
71	2314069.17	451469.74	Картометрический	0,1	-
72	2313976.26	451419.69	Картометрический	0,1	-
73	2313953.38	451403.76	Картометрический	0,1	-
74	2313921.11	451376.83	Картометрический	0,1	-
75	2313922.62	451348.40	Картометрический	0,1	-
76	2313946.52	451344.30	Картометрический	0,1	-
77	2314004.07	451335.13	Картометрический	0,1	-
78	2314107.09	451327.43	Картометрический	0,1	-
79	2314134.58	451323.40	Картометрический	0,1	-
80	2314122.85	451241.65	Картометрический	0,1	-
81	2314118.54	451214.74	Картометрический	0,1	-
82	2314126.41	451143.81	Картометрический	0,1	-
83	2314132.53	451111.40	Картометрический	0,1	-
84	2314136.84	451085.23	Картометрический	0,1	-
85	2314178.67	451084.15	Картометрический	0,1	-
86	2314185.67	451231.79	Картометрический	0,1	-

Раздел 2

Сведения о местоположении границ объекта

Обозначение характерных точек границ	Координаты, м		Метод определения координат характерной точки	Средняя квадратическая погрешность положения характерной точки (Mf), м	Описание обозначения точки на местности (при наличии)
	X	Y			
1	2	3	4	5	6
87	2314319.72	451224.42	Картометрический	0,1	-
88	2314450.23	451215.99	Картометрический	0,1	-
89	2314451.55	451204.36	Картометрический	0,1	-
90	2314455.79	451197.82	Картометрический	0,1	-
91	2314456.17	451202.96	Картометрический	0,1	-
92	2314456.20	451203.30	Картометрический	0,1	-
93	2314457.86	451221.04	Картометрический	0,1	-
94	2314464.15	451220.68	Картометрический	0,1	-
95	2314464.26	451221.44	Картометрический	0,1	-
96	2314465.41	451221.14	Картометрический	0,1	-
97	2314475.21	451218.56	Картометрический	0,1	-
98	2314481.49	451216.90	Картометрический	0,1	-
99	2314484.01	451205.19	Картометрический	0,1	-
100	2314485.20	451199.61	Картометрический	0,1	-
101	2314490.99	451199.29	Картометрический	0,1	-
102	2314492.77	451197.01	Картометрический	0,1	-
103	2314596.99	451196.49	Картометрический	0,1	-
104	2314629.28	451182.76	Картометрический	0,1	-
105	2314635.22	451156.77	Картометрический	0,1	-
106	2314639.67	451073.26	Картометрический	0,1	-
107	2314646.28	451056.78	Картометрический	0,1	-
108	2314700.41	451058.81	Картометрический	0,1	-
109	2314798.44	451065.74	Картометрический	0,1	-
110	2314808.55	451071.40	Картометрический	0,1	-
111	2314820.43	451112.98	Картометрический	0,1	-
112	2314828.23	451125.97	Картометрический	0,1	-
113	2315017.52	451136.14	Картометрический	0,1	-
114	2315156.33	451150.94	Картометрический	0,1	-
115	2315158.82	451150.30	Картометрический	0,1	-
116	2315189.06	451152.22	Картометрический	0,1	-

Раздел 2

Сведения о местоположении границ объекта

Обозначение характерных точек границ	Координаты, м		Метод определения координат характерной точки	Средняя квадратическая погрешность положения характерной точки (Mf), м	Описание обозначения точки на местности (при наличии)
	X	Y			
1	2	3	4	5	6
117	2315187.69	451165.06	Картометрический	0,1	-
118	2315185.37	451184.92	Картометрический	0,1	-
119	2315183.05	451204.78	Картометрический	0,1	-
120	2315179.85	451233.42	Картометрический	0,1	-
121	2315227.19	451224.78	Картометрический	0,1	-
122	2315295.30	451212.31	Картометрический	0,1	-
123	2315378.24	451217.26	Картометрический	0,1	-
124	2315448.18	451221.44	Картометрический	0,1	-
125	2315461.18	451222.21	Картометрический	0,1	-
126	2315491.91	451224.02	Картометрический	0,1	-
127	2315548.34	451232.36	Картометрический	0,1	-
128	2315555.88	451232.60	Картометрический	0,1	-
129	2315497.00	451127.65	Картометрический	0,1	-
130	2315501.07	451009.16	Картометрический	0,1	-
131	2315573.38	451005.30	Картометрический	0,1	-
132	2315622.32	451121.38	Картометрический	0,1	-
133	2315647.89	451152.61	Картометрический	0,1	-
1	2315751.26	451295.15	Картометрический	0,1	-
134	2315543.35	452298.68	Картометрический	0,1	-
135	2315528.41	452387.06	Картометрический	0,1	-
136	2315251.30	452449.30	Картометрический	0,1	-
137	2315213.66	452611.12	Картометрический	0,1	-
138	2315157.90	452531.68	Картометрический	0,1	-
139	2315116.79	452492.07	Картометрический	0,1	-
140	2315088.17	452464.61	Картометрический	0,1	-
141	2314944.55	452407.99	Картометрический	0,1	-
142	2314905.26	452409.28	Картометрический	0,1	-
143	2314871.73	452411.64	Картометрический	0,1	-
144	2314860.16	452413.65	Картометрический	0,1	-
145	2314855.37	452421.47	Картометрический	0,1	-

Раздел 2

Сведения о местоположении границ объекта

Обозначение характерных точек границ	Координаты, м		Метод определения координат характерной точки	Средняя квадратическая погрешность положения характерной точки (Mf), м	Описание обозначения точки на местности (при наличии)
	X	Y			
1	2	3	4	5	6
146	2314843.30	452427.18	Картометрический	0,1	-
147	2314816.05	452429.06	Картометрический	0,1	-
148	2314803.94	452435.27	Картометрический	0,1	-
149	2314808.67	452308.55	Картометрический	0,1	-
150	2314837.12	452309.03	Картометрический	0,1	-
151	2314836.47	452287.54	Картометрический	0,1	-
152	2314841.03	452262.13	Картометрический	0,1	-
153	2314858.62	452250.40	Картометрический	0,1	-
154	2314857.32	452173.53	Картометрический	0,1	-
155	2314994.12	452176.14	Картометрический	0,1	-
156	2315023.44	452159.85	Картометрический	0,1	-
157	2315047.54	452141.61	Картометрический	0,1	-
158	2315065.13	452109.69	Картометрический	0,1	-
159	2315075.56	452074.51	Картометрический	0,1	-
134	2315543.35	452298.68	Картометрический	0,1	-

3. Сведения о характерных точках части (частей) границы объекта

Обозначение характерных точек границ	Координаты, м		Метод определения координат характерной точки	Средняя квадратическая погрешность положения характерной точки (Mf), м	Описание обозначения точки на местности (при наличии)
	X	Y			
1	2	3	4	5	6
-	-	-	-	-	-

Раздел 3

Сведения о местоположении измененных (уточненных) границ объекта

1. Система координат -

2. Сведения о характерных точках границ объекта

Обозначение характерных точек границ	Существующие координаты, м		Измененные (уточненные) координаты, м		Метод определения координат характерной точки	Средняя квадратическая погрешность положения характерной точки (Mf), м	Описание обозначения точки на местности (при наличии)
	X	Y	X	Y			
1	2	3	4	5	6	7	8
-	-	-	-	-	-	-	

3. Сведения о характерных точках части (частей) границы объекта

Обозначение характерных точек границ	Существующие координаты, м		Измененные (уточненные) координаты, м		Метод определения координат характерной точки	Средняя квадратическая погрешность положения характерной точки (Mf), м	Описание обозначения точки на местности (при наличии)
	X	Y	X	Y			
1	2	3	4	5	6	7	8
-	-	-	-	-	-	-	

Раздел 4

План границ объекта



Масштаб 1:9 000

Условные обозначения:

- - граница объекта, местоположение которого описано
- - границы муниципальных образований
- - границы зон с особыми условиями использования территорий
- - границы земельных участков по сведениям ЕГРН
- - поворотная точка границ объекта

Подпись _____ Дата « ____ » _____ 20__ г.

Место для оттиска печати лица, составившего описание местоположения границ объекта

ОПИСАНИЕ МЕСТОПОЛОЖЕНИЯ ГРАНИЦ

с. Пески

(наименование объекта, местоположение границ которого описано (далее - объект))

Раздел 1

Сведения об объекте

№ п/п	Характеристики объекта	Описание характеристик
1	2	3
1.	Местоположение объекта	Московская область, городской округ Шатура
2.	Площадь объекта +/- величина погрешности определения площади (Р +/- Дельта Р)	134531 кв. м ± 128 кв. м
3.	Иные характеристики объекта	

Раздел 2

Сведения о местоположении границ объекта

1. Система координат МСК-50, зона 2

2. Сведения о характерных точках границ объекта

Обозначение характерных точек границ	Координаты, м		Метод определения координат характерной точки	Средняя квадратическая погрешность положения характерной точки (Мт), м	Описание обозначения точки на местности (при наличии)
	X	Y			
1	2	3	4	5	6
Участок 1					
1	2331945.47	429955.41	Картометрический	0,1	-
2	2332013.04	429885.44	Картометрический	0,1	-
3	2331987.31	429801.96	Картометрический	0,1	-
4	2331882.43	429888.66	Картометрический	0,1	-
5	2331859.21	429864.12	Картометрический	0,1	-
6	2331865.23	429849.69	Картометрический	0,1	-
7	2331922.80	429837.89	Картометрический	0,1	-
8	2331941.23	429826.81	Картометрический	0,1	-
9	2331929.29	429787.99	Картометрический	0,1	-
10	2332001.26	429703.93	Картометрический	0,1	-
11	2332046.20	429691.02	Картометрический	0,1	-
12	2332052.88	429669.87	Картометрический	0,1	-
13	2332028.34	429625.66	Картометрический	0,1	-
14	2332029.36	429603.70	Картометрический	0,1	-
15	2331983.33	429535.28	Картометрический	0,1	-
16	2331983.09	429531.32	Картометрический	0,1	-
17	2331971.31	429508.69	Картометрический	0,1	-
18	2331970.56	429507.58	Картометрический	0,1	-
19	2331957.13	429519.11	Картометрический	0,1	-
20	2331919.95	429551.10	Картометрический	0,1	-
21	2331884.62	429581.81	Картометрический	0,1	-
22	2331884.49	429581.92	Картометрический	0,1	-
23	2331865.97	429597.78	Картометрический	0,1	-
24	2331806.64	429649.16	Картометрический	0,1	-
25	2331806.56	429649.23	Картометрический	0,1	-
26	2331788.30	429664.89	Картометрический	0,1	-

Раздел 2

Сведения о местоположении границ объекта

Обозначение характерных точек границ	Координаты, м		Метод определения координат характерной точки	Средняя квадратическая погрешность положения характерной точки (Mf), м	Описание обозначения точки на местности (при наличии)
	X	Y			
1	2	3	4	5	6
27	2331759.99	429689.06	Картометрический	0,1	-
28	2331717.38	429725.76	Картометрический	0,1	-
29	2331671.57	429765.34	Картометрический	0,1	-
30	2331621.33	429808.74	Картометрический	0,1	-
31	2331618.47	429811.25	Картометрический	0,1	-
32	2331617.73	429798.31	Картометрический	0,1	-
33	2331617.91	429795.83	Картометрический	0,1	-
34	2331613.45	429799.69	Картометрический	0,1	-
35	2331574.32	429834.06	Картометрический	0,1	-
36	2331547.07	429858.07	Картометрический	0,1	-
37	2331521.48	429880.42	Картометрический	0,1	-
38	2331501.63	429898.43	Картометрический	0,1	-
39	2331501.65	429907.42	Картометрический	0,1	-
40	2331501.71	429907.36	Картометрический	0,1	-
41	2331523.34	429932.04	Картометрический	0,1	-
42	2331549.29	429947.09	Картометрический	0,1	-
43	2331631.81	430049.88	Картометрический	0,1	-
44	2331665.82	430094.49	Картометрический	0,1	-
45	2331875.90	429890.02	Картометрический	0,1	-
46	2331881.65	429889.30	Картометрический	0,1	-
1	2331945.47	429955.41	Картометрический	0,1	-
47	2331974.93	429609.95	Картометрический	0,1	-
48	2331964.55	429625.06	Картометрический	0,1	-
49	2331934.77	429626.89	Картометрический	0,1	-
50	2331916.34	429620.60	Картометрический	0,1	-
51	2331916.46	429604.17	Картометрический	0,1	-
52	2331961.94	429561.40	Картометрический	0,1	-
53	2331967.97	429578.89	Картометрический	0,1	-
47	2331974.93	429609.95	Картометрический	0,1	-

Раздел 2

Сведения о местоположении границ объекта

3. Сведения о характерных точках части (частей) границы объекта

Обозначение характерных точек границ	Координаты, м		Метод определения координат характерной точки	Средняя квадратическая погрешность положения характерной точки (M _t), м	Описание обозначения точки на местности (при наличии)
	X	Y			
1	2	3	4	5	6
-	-	-	-	-	-

Раздел 3

Сведения о местоположении измененных (уточненных) границ объекта

1. Система координат -

2. Сведения о характерных точках границ объекта

Обозначение характерных точек границ	Существующие координаты, м		Измененные (уточненные) координаты, м		Метод определения координат характерной точки	Средняя квадратическая погрешность положения характерной точки (Mf), м	Описание обозначения точки на местности (при наличии)
	X	Y	X	Y			
1	2	3	4	5	6	7	8
-	-	-	-	-	-	-	

3. Сведения о характерных точках части (частей) границы объекта

Обозначение характерных точек границ	Существующие координаты, м		Измененные (уточненные) координаты, м		Метод определения координат характерной точки	Средняя квадратическая погрешность положения характерной точки (Mf), м	Описание обозначения точки на местности (при наличии)
	X	Y	X	Y			
1	2	3	4	5	6	7	8
-	-	-	-	-	-	-	

Раздел 4

План границ объекта



Масштаб 1:3 000

Условные обозначения:

- - граница объекта, местоположение которого описано
- - границы муниципальных образований
- - границы зон с особыми условиями использования территорий
- - границы земельных участков по сведениям ЕГРН
- - поворотная точка границ объекта

Подпись _____ Дата « ____ » _____ 20__ г.

Место для оттиска печати лица, составившего описание местоположения границ объекта

ОПИСАНИЕ МЕСТОПОЛОЖЕНИЯ ГРАНИЦ

с. Петровское

(наименование объекта, местоположение границ которого описано (далее - объект))

Раздел 1

Сведения об объекте

№ п/п	Характеристики объекта	Описание характеристик
1	2	3
1.	Местоположение объекта	Московская область, городской округ Шатура
2.	Площадь объекта +/- величина погрешности определения площади (Р +/- Дельта Р)	801379 кв. м ± 313 кв. м
3.	Иные характеристики объекта	

Раздел 2

Сведения о местоположении границ объекта

1. Система координат МСК-50, зона 2

2. Сведения о характерных точках границ объекта

Обозначение характерных точек границ	Координаты, м		Метод определения координат характерной точки	Средняя квадратическая погрешность положения характерной точки (Мт), м	Описание обозначения точки на местности (при наличии)
	X	Y			
1	2	3	4	5	6
Участок 1					
1	2311301.65	448887.99	Картометрический	0,1	-
2	2311287.61	448904.04	Картометрический	0,1	-
3	2311319.77	448855.33	Картометрический	0,1	-
4	2311297.31	448850.59	Картометрический	0,1	-
5	2311271.36	448845.12	Картометрический	0,1	-
6	2311228.44	448908.33	Картометрический	0,1	-
7	2311187.54	448879.85	Картометрический	0,1	-
8	2311106.87	448820.76	Картометрический	0,1	-
9	2311095.41	448837.16	Картометрический	0,1	-
10	2311176.14	448896.28	Картометрический	0,1	-
11	2311247.51	448945.79	Картометрический	0,1	-
12	2311214.24	448934.23	Картометрический	0,1	-
13	2311082.59	449102.92	Картометрический	0,1	-
14	2311077.75	449117.03	Картометрический	0,1	-
15	2311224.53	449199.60	Картометрический	0,1	-
16	2311310.26	449089.43	Картометрический	0,1	-
17	2311293.35	449077.84	Картометрический	0,1	-
18	2311310.42	449052.75	Картометрический	0,1	-
19	2311331.50	449021.74	Картометрический	0,1	-
20	2311353.33	449036.59	Картометрический	0,1	-
21	2311337.80	449057.32	Картометрический	0,1	-
22	2311758.79	449312.89	Картометрический	0,1	-
23	2311772.95	449344.82	Картометрический	0,1	-
24	2311767.52	449344.29	Картометрический	0,1	-
25	2311767.68	449355.36	Картометрический	0,1	-
26	2311767.85	449366.43	Картометрический	0,1	-

Раздел 2

Сведения о местоположении границ объекта

Обозначение характерных точек границ	Координаты, м		Метод определения координат характерной точки	Средняя квадратическая погрешность положения характерной точки (Mf), м	Описание обозначения точки на местности (при наличии)
	X	Y			
1	2	3	4	5	6
27	2311783.20	449367.92	Картометрический	0,1	-
28	2311787.57	449377.78	Картометрический	0,1	-
29	2311778.77	449376.81	Картометрический	0,1	-
30	2311777.77	449387.91	Картометрический	0,1	-
31	2311776.93	449397.23	Картометрический	0,1	-
32	2311776.65	449401.83	Картометрический	0,1	-
33	2311789.21	449410.68	Картометрический	0,1	-
34	2311807.83	449423.43	Картометрический	0,1	-
35	2311844.52	449506.14	Картометрический	0,1	-
36	2311845.36	449541.93	Картометрический	0,1	-
37	2312053.13	449555.94	Картометрический	0,1	-
38	2312061.50	449558.37	Картометрический	0,1	-
39	2312181.94	449628.28	Картометрический	0,1	-
40	2312220.75	449591.31	Картометрический	0,1	-
41	2312267.13	449590.07	Картометрический	0,1	-
42	2312282.29	449591.57	Картометрический	0,1	-
43	2312459.82	449594.88	Картометрический	0,1	-
44	2312459.97	449596.55	Картометрический	0,1	-
45	2312612.39	449582.66	Картометрический	0,1	-
46	2312613.84	449597.61	Картометрический	0,1	-
47	2312902.32	449566.11	Картометрический	0,1	-
48	2312915.00	449714.40	Картометрический	0,1	-
49	2313346.89	449879.93	Картометрический	0,1	-
50	2313541.21	449934.33	Картометрический	0,1	-
51	2314138.42	449945.82	Картометрический	0,1	-
52	2314216.18	449927.76	Картометрический	0,1	-
53	2314214.26	449921.27	Картометрический	0,1	-
54	2314213.40	449918.38	Картометрический	0,1	-
55	2314137.26	449935.90	Картометрический	0,1	-
56	2313543.01	449924.36	Картометрический	0,1	-

Раздел 2

Сведения о местоположении границ объекта

Обозначение характерных точек границ	Координаты, м		Метод определения координат характерной точки	Средняя квадратическая погрешность положения характерной точки (Mf), м	Описание обозначения точки на местности (при наличии)
	X	Y			
1	2	3	4	5	6
57	2313344.82	449868.49	Картометрический	0,1	-
58	2312924.41	449707.11	Картометрический	0,1	-
59	2312911.41	449555.05	Картометрический	0,1	-
60	2312893.49	449557.01	Картометрический	0,1	-
61	2312893.52	449545.62	Картометрический	0,1	-
62	2312926.12	449538.85	Картометрический	0,1	-
63	2313063.01	449528.73	Картометрический	0,1	-
64	2313056.52	449469.00	Картометрический	0,1	-
65	2313065.18	449467.64	Картометрический	0,1	-
66	2313086.16	449467.30	Картометрический	0,1	-
67	2313284.13	449443.80	Картометрический	0,1	-
68	2313345.69	449420.51	Картометрический	0,1	-
69	2313363.47	449420.87	Картометрический	0,1	-
70	2313401.00	449422.27	Картометрический	0,1	-
71	2313418.97	449382.53	Картометрический	0,1	-
72	2313422.06	449382.51	Картометрический	0,1	-
73	2313422.19	449375.41	Картометрический	0,1	-
74	2313429.67	449375.13	Картометрический	0,1	-
75	2313439.62	449375.16	Картометрический	0,1	-
76	2313473.67	449373.61	Картометрический	0,1	-
77	2313507.90	449372.19	Картометрический	0,1	-
78	2313562.53	449369.06	Картометрический	0,1	-
79	2313572.49	449277.44	Картометрический	0,1	-
80	2313573.85	449263.59	Картометрический	0,1	-
81	2313573.44	449239.87	Картометрический	0,1	-
82	2313574.13	449225.93	Картометрический	0,1	-
83	2313597.62	449219.54	Картометрический	0,1	-
84	2313600.34	449233.21	Картометрический	0,1	-
85	2313606.89	449231.23	Картометрический	0,1	-
86	2313628.90	449225.81	Картометрический	0,1	-

Раздел 2

Сведения о местоположении границ объекта

Обозначение характерных точек границ	Координаты, м		Метод определения координат характерной точки	Средняя квадратическая погрешность положения характерной точки (Mf), м	Описание обозначения точки на местности (при наличии)
	X	Y			
1	2	3	4	5	6
87	2313628.52	449224.40	Картометрический	0,1	-
88	2313648.46	449220.61	Картометрический	0,1	-
89	2313649.29	449220.43	Картометрический	0,1	-
90	2313661.22	449217.27	Картометрический	0,1	-
91	2313673.95	449214.07	Картометрический	0,1	-
92	2313686.04	449211.21	Картометрический	0,1	-
93	2313706.24	449206.54	Картометрический	0,1	-
94	2313712.60	449183.84	Картометрический	0,1	-
95	2313685.65	449189.24	Картометрический	0,1	-
96	2313684.96	449178.16	Картометрический	0,1	-
97	2313684.29	449167.25	Картометрический	0,1	-
98	2313693.81	449165.63	Картометрический	0,1	-
99	2313693.73	449165.18	Картометрический	0,1	-
100	2313708.28	449162.27	Картометрический	0,1	-
101	2313722.70	449159.38	Картометрический	0,1	-
102	2313722.53	449158.68	Картометрический	0,1	-
103	2313719.47	449146.59	Картометрический	0,1	-
104	2313717.12	449137.14	Картометрический	0,1	-
105	2313712.02	449117.65	Картометрический	0,1	-
106	2313699.01	449060.22	Картометрический	0,1	-
107	2313697.60	449060.55	Картометрический	0,1	-
108	2313689.16	449035.43	Картометрический	0,1	-
109	2313681.45	449005.75	Картометрический	0,1	-
110	2313021.92	449079.83	Картометрический	0,1	-
111	2313004.02	449083.68	Картометрический	0,1	-
112	2313009.12	449116.97	Картометрический	0,1	-
113	2313010.64	449117.42	Картометрический	0,1	-
114	2313016.04	449128.79	Картометрический	0,1	-
115	2313016.52	449152.22	Картометрический	0,1	-
116	2312979.25	449158.96	Картометрический	0,1	-

Раздел 2

Сведения о местоположении границ объекта

Обозначение характерных точек границ	Координаты, м		Метод определения координат характерной точки	Средняя квадратическая погрешность положения характерной точки (Mf), м	Описание обозначения точки на местности (при наличии)
	X	Y			
1	2	3	4	5	6
117	2312952.03	449162.22	Картометрический	0,1	-
118	2312946.67	449159.86	Картометрический	0,1	-
119	2312927.13	449159.88	Картометрический	0,1	-
120	2312904.92	449164.62	Картометрический	0,1	-
121	2312880.00	449173.08	Картометрический	0,1	-
122	2312767.12	449184.19	Картометрический	0,1	-
123	2312724.12	449190.73	Картометрический	0,1	-
124	2312659.90	449197.37	Картометрический	0,1	-
125	2312655.75	449231.74	Картометрический	0,1	-
126	2312628.36	449235.37	Картометрический	0,1	-
127	2312594.35	449238.18	Картометрический	0,1	-
128	2312582.55	449240.48	Картометрический	0,1	-
129	2312567.99	449250.29	Картометрический	0,1	-
130	2312554.31	449256.78	Картометрический	0,1	-
131	2312485.08	449268.41	Картометрический	0,1	-
132	2312437.61	449272.70	Картометрический	0,1	-
133	2312388.40	449273.65	Картометрический	0,1	-
134	2312342.53	449273.28	Картометрический	0,1	-
135	2312304.82	449264.28	Картометрический	0,1	-
136	2312283.73	449253.43	Картометрический	0,1	-
137	2312267.61	449247.37	Картометрический	0,1	-
138	2312242.48	449242.76	Картометрический	0,1	-
139	2312215.94	449241.46	Картометрический	0,1	-
140	2312181.31	449233.36	Картометрический	0,1	-
141	2312016.91	449208.35	Картометрический	0,1	-
142	2311998.40	449199.69	Картометрический	0,1	-
143	2311981.47	449181.57	Картометрический	0,1	-
144	2311962.57	449176.46	Картометрический	0,1	-
145	2311781.82	449131.57	Картометрический	0,1	-
146	2311758.55	449129.92	Картометрический	0,1	-

Раздел 2

Сведения о местоположении границ объекта

Обозначение характерных точек границ	Координаты, м		Метод определения координат характерной точки	Средняя квадратическая погрешность положения характерной точки (Mf), м	Описание обозначения точки на местности (при наличии)
	X	Y			
1	2	3	4	5	6
147	2311739.69	449148.89	Картометрический	0,1	-
148	2311710.55	449172.12	Картометрический	0,1	-
149	2311688.11	449183.94	Картометрический	0,1	-
150	2311670.92	449185.24	Картометрический	0,1	-
151	2311648.04	449181.97	Картометрический	0,1	-
152	2311628.42	449172.29	Картометрический	0,1	-
153	2311606.48	449152.64	Картометрический	0,1	-
154	2311588.42	449139.62	Картометрический	0,1	-
155	2311549.23	449111.81	Картометрический	0,1	-
156	2311474.08	449063.02	Картометрический	0,1	-
157	2311440.02	449037.60	Картометрический	0,1	-
158	2311384.57	449008.47	Картометрический	0,1	-
159	2311355.30	448980.72	Картометрический	0,1	-
160	2311334.14	448978.40	Картометрический	0,1	-
161	2311315.99	448968.94	Картометрический	0,1	-
162	2311309.69	448960.28	Картометрический	0,1	-
163	2311307.33	448935.47	Картометрический	0,1	-
164	2311291.19	448913.81	Картометрический	0,1	-
165	2311294.73	448898.06	Картометрический	0,1	-
1	2311301.65	448887.99	Картометрический	0,1	-
166	2311283.70	448948.28	Картометрический	0,1	-
167	2311268.76	448939.68	Картометрический	0,1	-
168	2311270.29	448937.48	Картометрический	0,1	-
169	2311267.04	448935.21	Картометрический	0,1	-
170	2311281.13	448913.88	Картометрический	0,1	-
166	2311283.70	448948.28	Картометрический	0,1	-
171	2314340.15	449603.49	Картометрический	0,1	-
172	2314336.57	449463.43	Картометрический	0,1	-
173	2314197.44	449330.85	Картометрический	0,1	-
174	2314174.01	449251.12	Картометрический	0,1	-

Раздел 2

Сведения о местоположении границ объекта

Обозначение характерных точек границ	Координаты, м		Метод определения координат характерной точки	Средняя квадратическая погрешность положения характерной точки (Mf), м	Описание обозначения точки на местности (при наличии)
	X	Y			
1	2	3	4	5	6
175	2314173.60	449245.66	Картометрический	0,1	-
176	2314163.63	449246.41	Картометрический	0,1	-
177	2314164.12	449252.93	Картометрический	0,1	-
178	2314188.61	449336.24	Картометрический	0,1	-
179	2314326.67	449467.82	Картометрический	0,1	-
180	2314330.12	449602.79	Картометрический	0,1	-
181	2314320.03	449663.44	Картометрический	0,1	-
182	2314286.79	449863.37	Картометрический	0,1	-
183	2314261.86	449904.71	Картометрический	0,1	-
184	2314257.80	449905.72	Картометрический	0,1	-
185	2314260.23	449915.42	Картометрический	0,1	-
186	2314268.30	449913.40	Картометрический	0,1	-
187	2314296.34	449866.90	Картометрический	0,1	-
171	2314340.15	449603.49	Картометрический	0,1	-
188	2310589.48	449929.40	Картометрический	0,1	-
189	2310569.98	449905.90	Картометрический	0,1	-
190	2310578.40	449898.87	Картометрический	0,1	-
191	2310558.92	449875.39	Картометрический	0,1	-
192	2310537.14	449893.48	Картометрический	0,1	-
193	2310555.25	449918.20	Картометрический	0,1	-
194	2310574.58	449942.90	Картометрический	0,1	-
188	2310589.48	449929.40	Картометрический	0,1	-
195	2310894.31	450230.03	Картометрический	0,1	-
196	2310886.08	450195.31	Картометрический	0,1	-
197	2310846.97	450199.79	Картометрический	0,1	-
198	2310849.61	450235.38	Картометрический	0,1	-
195	2310894.31	450230.03	Картометрический	0,1	-
199	2310643.02	449929.44	Картометрический	0,1	-
200	2310622.74	449907.33	Картометрический	0,1	-
201	2310593.26	449934.37	Картометрический	0,1	-

Раздел 2

Сведения о местоположении границ объекта

Обозначение характерных точек границ	Координаты, м		Метод определения координат характерной точки	Средняя квадратическая погрешность положения характерной точки (Mf), м	Описание обозначения точки на местности (при наличии)
	X	Y			
1	2	3	4	5	6
202	2310603.40	449945.41	Картометрический	0,1	-
203	2310613.54	449956.48	Картометрический	0,1	-
199	2310643.02	449929.44	Картометрический	0,1	-
204	2310337.95	449521.56	Картометрический	0,1	-
205	2310317.78	449498.80	Картометрический	0,1	-
206	2310299.82	449514.64	Картометрический	0,1	-
207	2310319.99	449537.40	Картометрический	0,1	-
204	2310337.95	449521.56	Картометрический	0,1	-
208	2312498.80	449955.66	Картометрический	0,1	-
209	2312495.96	449936.02	Картометрический	0,1	-
210	2312465.26	449940.25	Картометрический	0,1	-
211	2312467.88	449959.96	Картометрический	0,1	-
208	2312498.80	449955.66	Картометрический	0,1	-
212	2312454.55	449665.80	Картометрический	0,1	-
213	2312451.46	449645.90	Картометрический	0,1	-
214	2312421.76	449650.39	Картометрический	0,1	-
215	2312424.99	449670.44	Картометрический	0,1	-
212	2312454.55	449665.80	Картометрический	0,1	-
216	2312423.59	449907.62	Картометрический	0,1	-
217	2312420.71	449888.10	Картометрический	0,1	-
218	2312390.90	449891.45	Картометрический	0,1	-
219	2312392.68	449902.14	Картометрический	0,1	-
220	2312394.31	449911.76	Картометрический	0,1	-
216	2312423.59	449907.62	Картометрический	0,1	-
221	2312957.36	448314.74	Картометрический	0,1	-
222	2312955.89	448297.81	Картометрический	0,1	-
223	2312938.63	448300.76	Картометрический	0,1	-
224	2312939.89	448320.50	Картометрический	0,1	-
221	2312957.36	448314.74	Картометрический	0,1	-

Раздел 2

Сведения о местоположении границ объекта

3. Сведения о характерных точках части (частей) границы объекта

Обозначение характерных точек границ	Координаты, м		Метод определения координат характерной точки	Средняя квадратическая погрешность положения характерной точки (M _t), м	Описание обозначения точки на местности (при наличии)
	X	Y			
1	2	3	4	5	6
-	-	-	-	-	-

Раздел 3

Сведения о местоположении измененных (уточненных) границ объекта

1. Система координат -

2. Сведения о характерных точках границ объекта

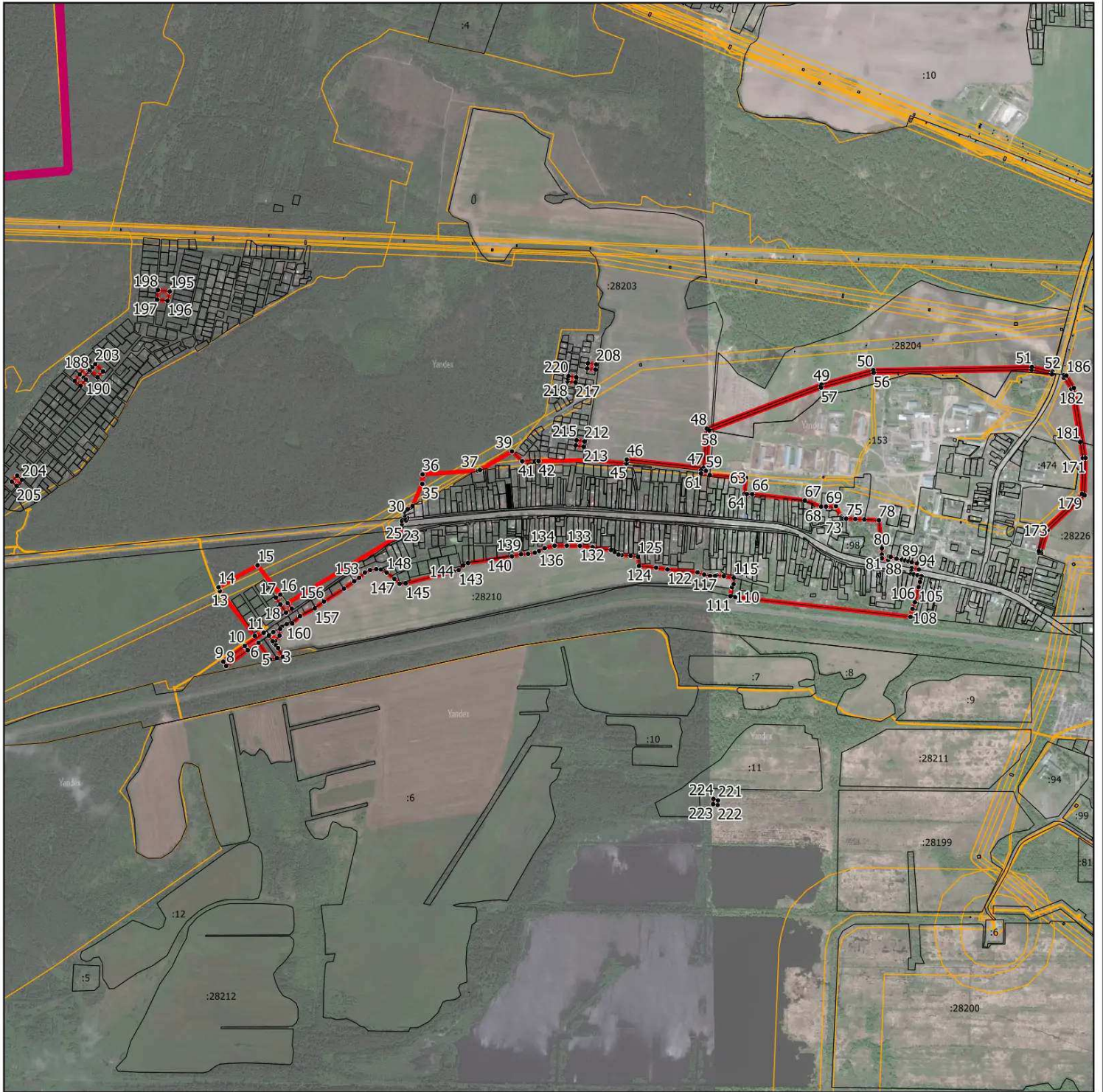
Обозначение характерных точек границ	Существующие координаты, м		Измененные (уточненные) координаты, м		Метод определения координат характерной точки	Средняя квадратическая погрешность положения характерной точки (Mf), м	Описание обозначения точки на местности (при наличии)
	X	Y	X	Y			
1	2	3	4	5	6	7	8
-	-	-	-	-	-	-	

3. Сведения о характерных точках части (частей) границы объекта

Обозначение характерных точек границ	Существующие координаты, м		Измененные (уточненные) координаты, м		Метод определения координат характерной точки	Средняя квадратическая погрешность положения характерной точки (Mf), м	Описание обозначения точки на местности (при наличии)
	X	Y	X	Y			
1	2	3	4	5	6	7	8
-	-	-	-	-	-	-	

Раздел 4

План границ объекта



Масштаб 1:20 000

Условные обозначения:

- - граница объекта, местоположение которого описано
- - границы муниципальных образований
- - границы зон с особыми условиями использования территорий
- - границы земельных участков по сведениям ЕГРН
- - поворотная точка границ объекта

Подпись _____ Дата « ____ » _____ 20__ г.

Место для оттиска печати лица, составившего описание местоположения границ объекта

ОПИСАНИЕ МЕСТОПОЛОЖЕНИЯ ГРАНИЦ

с. Пустоша

(наименование объекта, местоположение границ которого описано (далее - объект))

Раздел 1

Сведения об объекте

№ п/п	Характеристики объекта	Описание характеристик
1	2	3
1.	Местоположение объекта	Московская область, городской округ Шатура
2.	Площадь объекта +/- величина погрешности определения площади (Р +/- Дельта Р)	1612810 кв. м ± 444 кв. м
3.	Иные характеристики объекта	

Раздел 2

Сведения о местоположении границ объекта

1. Система координат МСК-50, зона 2

2. Сведения о характерных точках границ объекта

Обозначение характерных точек границ	Координаты, м		Метод определения координат характерной точки	Средняя квадратическая погрешность положения характерной точки (Мг), м	Описание обозначения точки на местности (при наличии)
	X	Y			
1	2	3	4	5	6
Участок 1					
1	2348504.61	450828.18	Картометрический	0,1	-
2	2348167.23	451283.79	Картометрический	0,1	-
3	2348066.78	451416.21	Картометрический	0,1	-
4	2347949.16	451538.88	Картометрический	0,1	-
5	2347840.14	451645.22	Картометрический	0,1	-
6	2347773.88	451838.77	Картометрический	0,1	-
7	2347688.92	451779.85	Картометрический	0,1	-
8	2347411.80	452140.34	Картометрический	0,1	-
9	2347132.83	452447.66	Картометрический	0,1	-
10	2347008.12	452363.68	Картометрический	0,1	-
11	2346943.45	452459.35	Картометрический	0,1	-
12	2346861.14	452362.96	Картометрический	0,1	-
13	2346761.17	452412.64	Картометрический	0,1	-
14	2346716.91	452439.89	Картометрический	0,1	-
15	2346694.75	452453.53	Картометрический	0,1	-
16	2346665.04	452417.85	Картометрический	0,1	-
17	2346608.49	452349.99	Картометрический	0,1	-
18	2346602.96	452342.49	Картометрический	0,1	-
19	2346553.19	452275.45	Картометрический	0,1	-
20	2346515.73	452224.97	Картометрический	0,1	-
21	2346467.91	452160.55	Картометрический	0,1	-
22	2346386.30	452050.59	Картометрический	0,1	-
23	2346384.65	452042.17	Картометрический	0,1	-
24	2346382.49	452031.14	Картометрический	0,1	-
25	2346380.64	452021.66	Картометрический	0,1	-
26	2346374.48	451990.21	Картометрический	0,1	-

Раздел 2

Сведения о местоположении границ объекта

Обозначение характерных точек границ	Координаты, м		Метод определения координат характерной точки	Средняя квадратическая погрешность положения характерной точки (Mf), м	Описание обозначения точки на местности (при наличии)
	X	Y			
1	2	3	4	5	6
27	2346375.33	451976.24	Картометрический	0,1	-
28	2346376.67	451953.90	Картометрический	0,1	-
29	2346388.05	451930.26	Картометрический	0,1	-
30	2346416.55	451905.90	Картометрический	0,1	-
31	2346414.62	451905.67	Картометрический	0,1	-
32	2346415.12	451885.12	Картометрический	0,1	-
33	2346437.67	451887.82	Картометрический	0,1	-
34	2346467.52	451862.30	Картометрический	0,1	-
35	2346486.95	451845.69	Картометрический	0,1	-
36	2346530.86	451811.88	Картометрический	0,1	-
37	2346539.23	451805.43	Картометрический	0,1	-
38	2346521.29	451784.05	Картометрический	0,1	-
39	2346504.97	451760.15	Картометрический	0,1	-
40	2346567.66	451746.73	Картометрический	0,1	-
41	2346473.55	451319.32	Картометрический	0,1	-
42	2346501.84	451312.15	Картометрический	0,1	-
43	2346498.87	451292.29	Картометрический	0,1	-
44	2346493.12	451242.99	Картометрический	0,1	-
45	2346454.23	450909.55	Картометрический	0,1	-
46	2346434.45	450740.02	Картометрический	0,1	-
47	2346624.74	450699.38	Картометрический	0,1	-
48	2346687.52	450685.98	Картометрический	0,1	-
49	2346690.93	450691.63	Картометрический	0,1	-
50	2346691.10	450691.90	Картометрический	0,1	-
51	2346693.58	450695.84	Картометрический	0,1	-
52	2346701.70	450694.67	Картометрический	0,1	-
53	2346712.53	450693.12	Картометрический	0,1	-
54	2346714.37	450692.85	Картометрический	0,1	-
55	2346723.33	450691.51	Картометрический	0,1	-
56	2346728.47	450699.70	Картометрический	0,1	-

Раздел 2

Сведения о местоположении границ объекта

Обозначение характерных точек границ	Координаты, м		Метод определения координат характерной точки	Средняя квадратическая погрешность положения характерной точки (Mf), м	Описание обозначения точки на местности (при наличии)
	X	Y			
1	2	3	4	5	6
57	2346728.57	450699.85	Картометрический	0,1	-
58	2346740.26	450719.22	Картометрический	0,1	-
59	2346750.85	450736.12	Картометрический	0,1	-
60	2346750.89	450736.19	Картометрический	0,1	-
61	2346767.73	450763.56	Картометрический	0,1	-
62	2346767.81	450763.69	Картометрический	0,1	-
63	2346782.79	450788.92	Картометрический	0,1	-
64	2346783.05	450789.38	Картометрический	0,1	-
65	2346788.18	450799.17	Картометрический	0,1	-
66	2346788.22	450799.24	Картометрический	0,1	-
67	2346794.09	450810.67	Картометрический	0,1	-
68	2346794.34	450811.20	Картометрический	0,1	-
69	2346801.09	450826.47	Картометрический	0,1	-
70	2346801.20	450826.74	Картометрический	0,1	-
71	2346806.67	450840.16	Картометрический	0,1	-
72	2346806.73	450840.29	Картометрический	0,1	-
73	2346812.14	450854.16	Картометрический	0,1	-
74	2346812.34	450854.72	Картометрический	0,1	-
75	2346818.95	450875.15	Картометрический	0,1	-
76	2346819.06	450875.50	Картометрический	0,1	-
77	2346823.65	450891.71	Картометрический	0,1	-
78	2346823.78	450892.21	Картометрический	0,1	-
79	2346830.00	450919.48	Картометрический	0,1	-
80	2346841.93	450971.01	Картометрический	0,1	-
81	2346841.97	450971.18	Картометрический	0,1	-
82	2346850.20	451009.84	Картометрический	0,1	-
83	2346850.22	451009.94	Картометрический	0,1	-
84	2346860.39	451060.20	Картометрический	0,1	-
85	2346868.00	451096.70	Картометрический	0,1	-
86	2346878.13	451145.46	Картометрический	0,1	-

Раздел 2

Сведения о местоположении границ объекта

Обозначение характерных точек границ	Координаты, м		Метод определения координат характерной точки	Средняя квадратическая погрешность положения характерной точки (Mf), м	Описание обозначения точки на местности (при наличии)
	X	Y			
1	2	3	4	5	6
87	2346889.18	451198.33	Картометрический	0,1	-
88	2346889.19	451198.39	Картометрический	0,1	-
89	2346896.72	451235.46	Картометрический	0,1	-
90	2346905.28	451276.45	Картометрический	0,1	-
91	2346915.04	451321.33	Картометрический	0,1	-
92	2346915.05	451321.39	Картометрический	0,1	-
93	2346922.63	451357.30	Картометрический	0,1	-
94	2346933.19	451406.46	Картометрический	0,1	-
95	2346938.44	451431.41	Картометрический	0,1	-
96	2346942.96	451449.64	Картометрический	0,1	-
97	2346950.08	451474.52	Картометрический	0,1	-
98	2346956.78	451494.66	Картометрический	0,1	-
99	2346962.37	451511.44	Картометрический	0,1	-
100	2346965.44	451519.69	Картометрический	0,1	-
101	2346975.25	451543.09	Картометрический	0,1	-
102	2346985.43	451566.97	Картометрический	0,1	-
103	2346995.66	451590.38	Картометрический	0,1	-
104	2347009.90	451619.32	Картометрический	0,1	-
105	2347024.47	451649.04	Картометрический	0,1	-
106	2347048.51	451698.03	Картометрический	0,1	-
107	2347066.41	451734.24	Картометрический	0,1	-
108	2347070.66	451742.91	Картометрический	0,1	-
109	2347117.15	451706.04	Картометрический	0,1	-
110	2347193.11	451801.64	Картометрический	0,1	-
111	2347243.68	451855.83	Картометрический	0,1	-
112	2347378.70	451728.11	Картометрический	0,1	-
113	2347339.20	451680.26	Картометрический	0,1	-
114	2347471.35	451568.63	Картометрический	0,1	-
115	2347364.27	451445.59	Картометрический	0,1	-
116	2347354.39	451438.08	Картометрический	0,1	-

Раздел 2

Сведения о местоположении границ объекта

Обозначение характерных точек границ	Координаты, м		Метод определения координат характерной точки	Средняя квадратическая погрешность положения характерной точки (Mf), м	Описание обозначения точки на местности (при наличии)
	X	Y			
1	2	3	4	5	6
117	2347539.59	451280.79	Картометрический	0,1	-
118	2347842.82	450985.13	Картометрический	0,1	-
119	2347862.62	450961.63	Картометрический	0,1	-
120	2347986.68	450852.04	Картометрический	0,1	-
121	2348012.11	450826.81	Картометрический	0,1	-
122	2348026.86	450813.30	Картометрический	0,1	-
123	2348086.73	450759.22	Картометрический	0,1	-
124	2348102.61	450741.77	Картометрический	0,1	-
125	2348173.23	450806.06	Картометрический	0,1	-
126	2348248.72	450752.95	Картометрический	0,1	-
127	2348249.27	450752.87	Картометрический	0,1	-
128	2348250.18	450751.92	Картометрический	0,1	-
129	2348262.07	450738.13	Картометрический	0,1	-
130	2348278.63	450740.85	Картометрический	0,1	-
131	2348279.07	450740.44	Картометрический	0,1	-
132	2348280.84	450732.24	Картометрический	0,1	-
133	2348299.87	450720.02	Картометрический	0,1	-
134	2348398.74	450739.82	Картометрический	0,1	-
135	2348422.06	450754.03	Картометрический	0,1	-
136	2348444.71	450773.71	Картометрический	0,1	-
137	2348467.16	450793.23	Картометрический	0,1	-
1	2348504.61	450828.18	Картометрический	0,1	-
138	2347198.41	451720.74	Картометрический	0,1	-
139	2347193.31	451726.25	Картометрический	0,1	-
140	2347195.63	451728.35	Картометрический	0,1	-
141	2347197.77	451730.60	Картометрический	0,1	-
142	2347193.93	451734.94	Картометрический	0,1	-
143	2347191.65	451737.52	Картометрический	0,1	-
144	2347189.33	451735.47	Картометрический	0,1	-
145	2347189.16	451735.65	Картометрический	0,1	-

Раздел 2

Сведения о местоположении границ объекта

Обозначение характерных точек границ	Координаты, м		Метод определения координат характерной точки	Средняя квадратическая погрешность положения характерной точки (Mf), м	Описание обозначения точки на местности (при наличии)
	X	Y			
1	2	3	4	5	6
146	2347161.80	451710.70	Картометрический	0,1	-
147	2347159.66	451713.11	Картометрический	0,1	-
148	2347154.62	451708.65	Картометрический	0,1	-
149	2347163.15	451699.03	Картометрический	0,1	-
150	2347167.75	451703.12	Картометрический	0,1	-
151	2347170.17	451700.35	Картометрический	0,1	-
152	2347172.30	451697.96	Картометрический	0,1	-
153	2347172.96	451697.21	Картометрический	0,1	-
154	2347194.89	451712.69	Картометрический	0,1	-
155	2347196.38	451714.27	Картометрический	0,1	-
138	2347198.41	451720.74	Картометрический	0,1	-

3. Сведения о характерных точках части (частей) границы объекта

Обозначение характерных точек границ	Координаты, м		Метод определения координат характерной точки	Средняя квадратическая погрешность положения характерной точки (Mf), м	Описание обозначения точки на местности (при наличии)
	X	Y			
1	2	3	4	5	6
-	-	-	-	-	-

Раздел 3

Сведения о местоположении измененных (уточненных) границ объекта

1. Система координат -

2. Сведения о характерных точках границ объекта

Обозначение характерных точек границ	Существующие координаты, м		Измененные (уточненные) координаты, м		Метод определения координат характерной точки	Средняя квадратическая погрешность положения характерной точки (Mf), м	Описание обозначения точки на местности (при наличии)
	X	Y	X	Y			
1	2	3	4	5	6	7	8
-	-	-	-	-	-	-	

3. Сведения о характерных точках части (частей) границы объекта

Обозначение характерных точек границ	Существующие координаты, м		Измененные (уточненные) координаты, м		Метод определения координат характерной точки	Средняя квадратическая погрешность положения характерной точки (Mf), м	Описание обозначения точки на местности (при наличии)
	X	Y	X	Y			
1	2	3	4	5	6	7	8
-	-	-	-	-	-	-	

Раздел 4

План границ объекта



Масштаб 1:10 500

Условные обозначения:

- - граница объекта, местоположение которого описано
- - границы муниципальных образований
- - границы зон с особыми условиями использования территорий
- - границы земельных участков по сведениям ЕГРН
- - поворотная точка границ объекта

Подпись _____ Дата « ____ » _____ 20__ г.

Место для оттиска печати лица, составившего описание местоположения границ объекта

ОПИСАНИЕ МЕСТОПОЛОЖЕНИЯ ГРАНИЦ

с. Пышлицы

(наименование объекта, местоположение границ которого описано (далее - объект))

Раздел 1

Сведения об объекте

№ п/п	Характеристики объекта	Описание характеристик
1	2	3
1.	Местоположение объекта	Московская область, городской округ Шатура
2.	Площадь объекта +/- величина погрешности определения площади (Р +/- Дельта Р)	2263211 кв. м ± 527 кв. м
3.	Иные характеристики объекта	

Раздел 2

Сведения о местоположении границ объекта

1. Система координат МСК-50, зона 2

2. Сведения о характерных точках границ объекта

Обозначение характерных точек границ	Координаты, м		Метод определения координат характерной точки	Средняя квадратическая погрешность положения характерной точки (Мг), м	Описание обозначения точки на местности (при наличии)
	X	Y			
1	2	3	4	5	6
Участок 1					
1	2352856.50	418211.42	Картометрический	0,1	-
2	2352827.09	418630.63	Картометрический	0,1	-
3	2352101.72	418585.25	Картометрический	0,1	-
4	2352095.73	418584.88	Картометрический	0,1	-
5	2351313.91	418754.42	Картометрический	0,1	-
6	2351306.08	418783.10	Картометрический	0,1	-
7	2351318.75	418841.99	Картометрический	0,1	-
8	2351329.43	418891.57	Картометрический	0,1	-
9	2351319.72	418893.97	Картометрический	0,1	-
10	2351310.01	418896.37	Картометрический	0,1	-
11	2351302.73	418898.17	Картометрический	0,1	-
12	2351293.60	418899.83	Картометрический	0,1	-
13	2351281.85	418847.09	Картометрический	0,1	-
14	2351268.51	418783.99	Картометрический	0,1	-
15	2351155.46	418249.59	Картометрический	0,1	-
16	2351058.01	418235.15	Картометрический	0,1	-
17	2351013.43	418217.80	Картометрический	0,1	-
18	2350989.69	418182.52	Картометрический	0,1	-
19	2350980.94	418116.89	Картометрический	0,1	-
20	2350978.39	418074.92	Картометрический	0,1	-
21	2350959.94	418081.47	Картометрический	0,1	-
22	2350956.56	418069.89	Картометрический	0,1	-
23	2350951.66	418053.06	Картометрический	0,1	-
24	2350951.54	418052.70	Картометрический	0,1	-
25	2350972.64	418045.09	Картометрический	0,1	-
26	2350892.74	417811.86	Картометрический	0,1	-

Раздел 2

Сведения о местоположении границ объекта

Обозначение характерных точек границ	Координаты, м		Метод определения координат характерной точки	Средняя квадратическая погрешность положения характерной точки (Mf), м	Описание обозначения точки на местности (при наличии)
	X	Y			
1	2	3	4	5	6
27	2350788.33	417694.26	Картометрический	0,1	-
28	2350765.32	417619.63	Картометрический	0,1	-
29	2350752.61	417448.89	Картометрический	0,1	-
30	2350695.83	417431.75	Картометрический	0,1	-
31	2350600.44	417366.10	Картометрический	0,1	-
32	2350568.92	417372.01	Картометрический	0,1	-
33	2350583.40	417361.90	Картометрический	0,1	-
34	2350535.24	417326.00	Картометрический	0,1	-
35	2350455.98	417281.77	Картометрический	0,1	-
36	2350460.64	417273.09	Картометрический	0,1	-
37	2350478.73	417239.08	Картометрический	0,1	-
38	2350480.84	417235.39	Картометрический	0,1	-
39	2350508.33	417195.00	Картометрический	0,1	-
40	2350516.33	417201.24	Картометрический	0,1	-
41	2350517.53	417202.10	Картометрический	0,1	-
42	2350530.98	417210.88	Картометрический	0,1	-
43	2350531.49	417211.19	Картометрический	0,1	-
44	2350544.15	417218.86	Картометрический	0,1	-
45	2350544.40	417219.01	Картометрический	0,1	-
46	2350608.63	417256.46	Картометрический	0,1	-
47	2350608.70	417256.50	Картометрический	0,1	-
48	2350687.26	417301.84	Картометрический	0,1	-
49	2350687.36	417301.89	Картометрический	0,1	-
50	2350768.37	417347.95	Картометрический	0,1	-
51	2350828.66	417383.37	Картометрический	0,1	-
52	2350834.34	417387.24	Картометрический	0,1	-
53	2350841.42	417382.98	Картометрический	0,1	-
54	2350850.85	417377.30	Картометрический	0,1	-
55	2350860.26	417371.63	Картометрический	0,1	-
56	2350863.70	417369.56	Картометрический	0,1	-

Раздел 2

Сведения о местоположении границ объекта

Обозначение характерных точек границ	Координаты, м		Метод определения координат характерной точки	Средняя квадратическая погрешность положения характерной точки (Mf), м	Описание обозначения точки на местности (при наличии)
	X	Y			
1	2	3	4	5	6
57	2350864.42	417369.13	Картометрический	0,1	-
58	2350865.24	417366.03	Картометрический	0,1	-
59	2350864.21	417365.22	Картометрический	0,1	-
60	2350847.87	417354.11	Картометрический	0,1	-
61	2350846.89	417353.49	Картометрический	0,1	-
62	2350786.00	417317.71	Картометрический	0,1	-
63	2350785.78	417317.58	Картометрический	0,1	-
64	2350704.71	417271.49	Картометрический	0,1	-
65	2350626.23	417226.20	Картометрический	0,1	-
66	2350562.15	417188.85	Картометрический	0,1	-
67	2350549.86	417181.41	Картометрический	0,1	-
68	2350537.29	417173.20	Картометрический	0,1	-
69	2350529.16	417166.85	Картометрический	0,1	-
70	2350528.13	417165.94	Картометрический	0,1	-
71	2350535.31	417155.37	Картометрический	0,1	-
72	2350611.90	417085.41	Картометрический	0,1	-
73	2350721.85	417128.61	Картометрический	0,1	-
74	2350769.54	417052.87	Картометрический	0,1	-
75	2350797.49	416864.77	Картометрический	0,1	-
76	2351004.36	416858.44	Картометрический	0,1	-
77	2350992.17	416918.55	Картометрический	0,1	-
78	2350996.45	416917.50	Картометрический	0,1	-
79	2351005.38	416917.32	Картометрический	0,1	-
80	2351006.32	416917.35	Картометрический	0,1	-
81	2351062.61	416921.55	Картометрический	0,1	-
82	2351108.51	416924.90	Картометрический	0,1	-
83	2351108.62	416924.91	Картометрический	0,1	-
84	2351138.54	416927.40	Картометрический	0,1	-
85	2351144.84	416857.62	Картометрический	0,1	-
86	2351148.15	416844.63	Картометрический	0,1	-

Раздел 2

Сведения о местоположении границ объекта

Обозначение характерных точек границ	Координаты, м		Метод определения координат характерной точки	Средняя квадратическая погрешность положения характерной точки (Mf), м	Описание обозначения точки на местности (при наличии)
	X	Y			
1	2	3	4	5	6
87	2351165.12	416768.53	Картометрический	0,1	-
88	2351339.93	416783.95	Картометрический	0,1	-
89	2351335.30	416835.36	Картометрический	0,1	-
90	2351436.59	416836.90	Картометрический	0,1	-
91	2351437.11	416869.30	Картометрический	0,1	-
92	2351453.05	416896.04	Картометрический	0,1	-
93	2351455.54	416896.11	Картометрический	0,1	-
94	2351458.56	416892.25	Картометрический	0,1	-
95	2351458.79	416891.96	Картометрический	0,1	-
96	2351487.71	416857.63	Картометрический	0,1	-
97	2351487.79	416857.53	Картометрический	0,1	-
98	2351539.46	416797.72	Картометрический	0,1	-
99	2351539.58	416797.58	Картометрический	0,1	-
100	2351586.44	416745.31	Картометрический	0,1	-
101	2351586.50	416745.24	Картометрический	0,1	-
102	2351593.09	416738.01	Картометрический	0,1	-
103	2351632.62	416694.71	Картометрический	0,1	-
104	2351645.16	416695.80	Картометрический	0,1	-
105	2351657.68	416696.89	Картометрический	0,1	-
106	2351655.98	416698.78	Картометрический	0,1	-
107	2351655.94	416698.82	Картометрический	0,1	-
108	2351619.13	416739.16	Картометрический	0,1	-
109	2351710.36	416743.19	Картометрический	0,1	-
110	2351712.68	416742.99	Картометрический	0,1	-
111	2351683.89	416985.64	Картометрический	0,1	-
112	2351694.16	416987.63	Картометрический	0,1	-
113	2351693.75	416992.34	Картометрический	0,1	-
114	2351713.09	416995.75	Картометрический	0,1	-
115	2351713.53	416991.39	Картометрический	0,1	-
116	2351731.42	416994.85	Картометрический	0,1	-

Раздел 2

Сведения о местоположении границ объекта

Обозначение характерных точек границ	Координаты, м		Метод определения координат характерной точки	Средняя квадратическая погрешность положения характерной точки (Mf), м	Описание обозначения точки на местности (при наличии)
	X	Y			
1	2	3	4	5	6
117	2351731.60	416994.89	Картометрический	0,1	-
118	2351732.50	416995.08	Картометрический	0,1	-
119	2351732.21	416998.55	Картометрический	0,1	-
120	2351756.09	417004.17	Картометрический	0,1	-
121	2351757.65	417000.43	Картометрический	0,1	-
122	2351784.78	417006.20	Картометрический	0,1	-
123	2351785.21	417006.30	Картометрический	0,1	-
124	2351795.52	417008.97	Картометрический	0,1	-
125	2351794.78	417015.74	Картометрический	0,1	-
126	2351821.73	417018.66	Картометрический	0,1	-
127	2351821.98	417015.81	Картометрический	0,1	-
128	2351849.68	417022.77	Картометрический	0,1	-
129	2351849.66	417023.02	Картометрический	0,1	-
130	2351852.39	417023.46	Картометрический	0,1	-
131	2351869.84	417027.85	Картометрический	0,1	-
132	2351874.14	417028.92	Картометрический	0,1	-
133	2351872.75	417033.72	Картометрический	0,1	-
134	2351903.85	417041.49	Картометрический	0,1	-
135	2351903.95	417041.52	Картометрический	0,1	-
136	2351936.98	417050.52	Картометрический	0,1	-
137	2351937.26	417050.60	Картометрический	0,1	-
138	2351960.40	417058.35	Картометрический	0,1	-
139	2351960.58	417058.42	Картометрический	0,1	-
140	2351985.87	417068.03	Картометрический	0,1	-
141	2352000.80	417073.35	Картометрический	0,1	-
142	2352001.12	417073.48	Картометрический	0,1	-
143	2352004.48	417074.96	Картометрический	0,1	-
144	2352006.53	417070.40	Картометрический	0,1	-
145	2352034.32	417082.58	Картометрический	0,1	-
146	2352024.53	417078.97	Картометрический	0,1	-

Раздел 2

Сведения о местоположении границ объекта

Обозначение характерных точек границ	Координаты, м		Метод определения координат характерной точки	Средняя квадратическая погрешность положения характерной точки (Mf), м	Описание обозначения точки на местности (при наличии)
	X	Y			
1	2	3	4	5	6
147	2352022.28	417088.21	Картометрический	0,1	-
148	2352022.82	417089.45	Картометрический	0,1	-
149	2352032.14	417092.99	Картометрический	0,1	-
150	2352028.29	417101.77	Картометрический	0,1	-
151	2351999.86	417089.07	Картометрический	0,1	-
152	2352000.48	417087.65	Картометрический	0,1	-
153	2351979.88	417079.41	Картометрический	0,1	-
154	2351978.85	417081.48	Картометрический	0,1	-
155	2351976.64	417080.57	Картометрический	0,1	-
156	2351969.39	417077.58	Картометрический	0,1	-
157	2351961.18	417074.19	Картометрический	0,1	-
158	2351962.82	417069.97	Картометрический	0,1	-
159	2351958.93	417068.64	Картометрический	0,1	-
160	2351916.67	417055.58	Картометрический	0,1	-
161	2351915.87	417057.42	Картометрический	0,1	-
162	2351913.36	417056.67	Картометрический	0,1	-
163	2351908.63	417055.46	Картометрический	0,1	-
164	2351903.27	417053.83	Картометрический	0,1	-
165	2351882.92	417048.27	Картометрический	0,1	-
166	2351881.71	417051.42	Картометрический	0,1	-
167	2351875.26	417049.81	Картометрический	0,1	-
168	2351876.28	417046.77	Картометрический	0,1	-
169	2351871.88	417045.80	Картометрический	0,1	-
170	2351867.59	417044.86	Картометрический	0,1	-
171	2351862.87	417043.82	Картометрический	0,1	-
172	2351847.45	417039.53	Картометрический	0,1	-
173	2351846.35	417042.56	Картометрический	0,1	-
174	2351814.61	417034.57	Картометрический	0,1	-
175	2351814.54	417034.56	Картометрический	0,1	-
176	2351791.29	417028.53	Картометрический	0,1	-

Раздел 2

Сведения о местоположении границ объекта

Обозначение характерных точек границ	Координаты, м		Метод определения координат характерной точки	Средняя квадратическая погрешность положения характерной точки (Мт), м	Описание обозначения точки на местности (при наличии)
	X	Y			
1	2	3	4	5	6
177	2351791.46	417027.82	Картометрический	0,1	-
178	2351763.78	417021.94	Картометрический	0,1	-
179	2351763.73	417022.17	Картометрический	0,1	-
180	2351727.53	417014.47	Картометрический	0,1	-
181	2351681.68	417004.23	Картометрический	0,1	-
182	2351680.75	417012.05	Картометрический	0,1	-
183	2351632.38	417222.30	Картометрический	0,1	-
184	2351583.57	417442.77	Картометрический	0,1	-
185	2351780.75	417493.44	Картометрический	0,1	-
186	2351779.80	417578.08	Картометрический	0,1	-
187	2351851.20	417584.70	Картометрический	0,1	-
188	2352061.67	417620.68	Картометрический	0,1	-
189	2352055.23	417775.31	Картометрический	0,1	-
190	2352078.50	417775.31	Картометрический	0,1	-
191	2352053.94	418001.53	Картометрический	0,1	-
192	2352154.76	418009.29	Картометрический	0,1	-
193	2352143.44	418081.21	Картометрический	0,1	-
194	2352504.10	418108.50	Картометрический	0,1	-
195	2352691.58	418199.96	Картометрический	0,1	-
1	2352856.50	418211.42	Картометрический	0,1	-

3. Сведения о характерных точках части (частей) границы объекта

Обозначение характерных точек границ	Координаты, м		Метод определения координат характерной точки	Средняя квадратическая погрешность положения характерной точки (Мт), м	Описание обозначения точки на местности (при наличии)
	X	Y			
1	2	3	4	5	6
-	-	-	-	-	-

Раздел 3

Сведения о местоположении измененных (уточненных) границ объекта

1. Система координат -

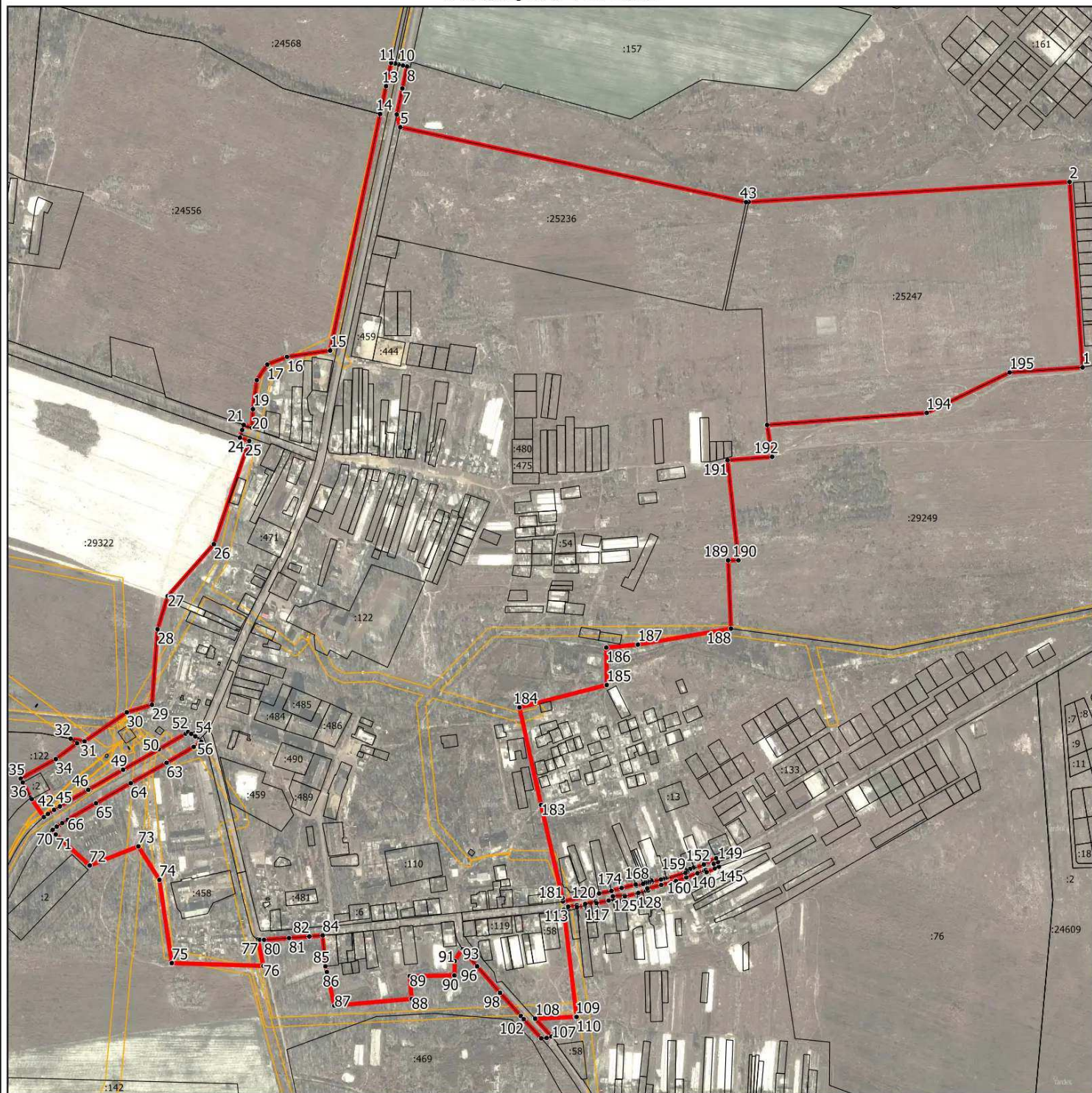
2. Сведения о характерных точках границ объекта

Обозначение характерных точек границ	Существующие координаты, м		Измененные (уточненные) координаты, м		Метод определения координат характерной точки	Средняя квадратическая погрешность положения характерной точки (Mf), м	Описание обозначения точки на местности (при наличии)
	X	Y	X	Y			
1	2	3	4	5	6	7	8
-	-	-	-	-	-	-	

3. Сведения о характерных точках части (частей) границы объекта

Обозначение характерных точек границ	Существующие координаты, м		Измененные (уточненные) координаты, м		Метод определения координат характерной точки	Средняя квадратическая погрешность положения характерной точки (Mf), м	Описание обозначения точки на местности (при наличии)
	X	Y	X	Y			
1	2	3	4	5	6	7	8
-	-	-	-	-	-	-	

Раздел 4
План границ объекта



Масштаб 1:12 000

Условные обозначения:

- - граница объекта, местоположение которого описано
- - границы муниципальных образований
- - границы зон с особыми условиями использования территорий
- - границы земельных участков по сведениям ЕГРН
- - поворотная точка границ объекта

Подпись _____ Дата « ____ » _____ 20__ г.

Место для оттиска печати лица, составившего описание местоположения границ объекта

ОПИСАНИЕ МЕСТОПОЛОЖЕНИЯ ГРАНИЦ

с. Пятница

(наименование объекта, местоположение границ которого описано (далее - объект))

Раздел 1

Сведения об объекте

№ п/п	Характеристики объекта	Описание характеристик
1	2	3
1.	Местоположение объекта	Московская область, городской округ Шатура
2.	Площадь объекта +/- величина погрешности определения площади (Р +/- Дельта Р)	10000 кв. м ± 35 кв. м
3.	Иные характеристики объекта	

Раздел 2

Сведения о местоположении границ объекта

1. Система координат МСК-50, зона 2

2. Сведения о характерных точках границ объекта

Обозначение характерных точек границ	Координаты, м		Метод определения координат характерной точки	Средняя квадратическая погрешность положения характерной точки (Мт), м	Описание обозначения точки на местности (при наличии)
	X	Y			
1	2	3	4	5	6
Участок 1					
1	2347671.76	428520.77	Картометрический	0,1	-
2	2347657.87	428612.41	Картометрический	0,1	-
3	2347549.68	428595.84	Картометрический	0,1	-
4	2347566.35	428504.86	Картометрический	0,1	-
1	2347671.76	428520.77	Картометрический	0,1	-

3. Сведения о характерных точках части (частей) границы объекта

Обозначение характерных точек границ	Координаты, м		Метод определения координат характерной точки	Средняя квадратическая погрешность положения характерной точки (Мт), м	Описание обозначения точки на местности (при наличии)
	X	Y			
1	2	3	4	5	6
-	-	-	-	-	-

Раздел 3

Сведения о местоположении измененных (уточненных) границ объекта

1. Система координат -

2. Сведения о характерных точках границ объекта

Обозначение характерных точек границ	Существующие координаты, м		Измененные (уточненные) координаты, м		Метод определения координат характерной точки	Средняя квадратическая погрешность положения характерной точки (Mf), м	Описание обозначения точки на местности (при наличии)
	X	Y	X	Y			
1	2	3	4	5	6	7	8
-	-	-	-	-	-	-	

3. Сведения о характерных точках части (частей) границы объекта

Обозначение характерных точек границ	Существующие координаты, м		Измененные (уточненные) координаты, м		Метод определения координат характерной точки	Средняя квадратическая погрешность положения характерной точки (Mf), м	Описание обозначения точки на местности (при наличии)
	X	Y	X	Y			
1	2	3	4	5	6	7	8
-	-	-	-	-	-	-	






Раздел 4

План границ объекта



Масштаб 1:1 000

Условные обозначения:

-  - граница объекта, местоположение которого описано
-  - границы муниципальных образований
-  - границы зон с особыми условиями использования территорий
-  - границы земельных участков по сведениям ЕГРН
-  - поворотная точка границ объекта

Подпись _____ Дата « ____ » _____ 20__ г.

Место для оттиска печати лица, составившего описание местоположения границ объекта

ОПИСАНИЕ МЕСТОПОЛОЖЕНИЯ ГРАНИЦ

с. Семёновская

(наименование объекта, местоположение границ которого описано (далее - объект))

Раздел 1

Сведения об объекте

№ п/п	Характеристики объекта	Описание характеристик
1	2	3
1.	Местоположение объекта	Московская область, городской округ Шатура
2.	Площадь объекта +/- величина погрешности определения площади (Р +/- Дельта Р)	423766 кв. м ± 228 кв. м
3.	Иные характеристики объекта	

Раздел 2

Сведения о местоположении границ объекта

1. Система координат МСК-50, зона 2

2. Сведения о характерных точках границ объекта

Обозначение характерных точек границ	Координаты, м		Метод определения координат характерной точки	Средняя квадратическая погрешность положения характерной точки (Мт), м	Описание обозначения точки на местности (при наличии)
	X	Y			
1	2	3	4	5	6
Участок 1					
1	2331667.65	460717.91	Картометрический	0,1	-
2	2331635.15	460789.23	Картометрический	0,1	-
3	2331633.83	460798.85	Картометрический	0,1	-
4	2331572.50	460912.26	Картометрический	0,1	-
5	2331357.21	460798.66	Картометрический	0,1	-
6	2331348.36	460793.96	Картометрический	0,1	-
7	2331218.25	460724.95	Картометрический	0,1	-
8	2331176.14	460686.27	Картометрический	0,1	-
9	2331096.19	460637.39	Картометрический	0,1	-
10	2331030.15	460772.68	Картометрический	0,1	-
11	2330996.91	460922.75	Картометрический	0,1	-
12	2330970.61	460909.57	Картометрический	0,1	-
13	2330948.26	460898.36	Картометрический	0,1	-
14	2330925.91	460887.16	Картометрический	0,1	-
15	2330903.56	460875.95	Картометрический	0,1	-
16	2330881.21	460864.75	Картометрический	0,1	-
17	2330858.86	460853.55	Картометрический	0,1	-
18	2330836.52	460842.34	Картометрический	0,1	-
19	2330814.17	460831.14	Картометрический	0,1	-
20	2330791.82	460819.94	Картометрический	0,1	-
21	2330769.47	460808.73	Картометрический	0,1	-
22	2330747.12	460797.53	Картометрический	0,1	-
23	2330761.24	460759.86	Картометрический	0,1	-
24	2330769.52	460737.76	Картометрический	0,1	-
25	2330779.23	460692.09	Картометрический	0,1	-
26	2330784.37	460667.89	Картометрический	0,1	-

Раздел 2

Сведения о местоположении границ объекта

Обозначение характерных точек границ	Координаты, м		Метод определения координат характерной точки	Средняя квадратическая погрешность положения характерной точки (Mf), м	Описание обозначения точки на местности (при наличии)
	X	Y			
1	2	3	4	5	6
27	2330786.65	460656.27	Картометрический	0,1	-
28	2330791.66	460630.81	Картометрический	0,1	-
29	2330792.98	460624.09	Картометрический	0,1	-
30	2330798.88	460606.47	Картометрический	0,1	-
31	2330807.07	460582.04	Картометрический	0,1	-
32	2330813.77	460569.44	Картометрический	0,1	-
33	2330732.22	460527.63	Картометрический	0,1	-
34	2330664.68	460493.86	Картометрический	0,1	-
35	2330608.41	460457.36	Картометрический	0,1	-
36	2330628.60	460373.22	Картометрический	0,1	-
37	2330655.22	460320.93	Картометрический	0,1	-
38	2330678.10	460331.48	Картометрический	0,1	-
39	2330698.39	460303.59	Картометрический	0,1	-
40	2330718.73	460275.63	Картометрический	0,1	-
41	2330725.80	460265.92	Картометрический	0,1	-
42	2330789.21	460178.75	Картометрический	0,1	-
43	2330806.02	460150.95	Картометрический	0,1	-
44	2330839.09	460098.59	Картометрический	0,1	-
45	2330840.44	460030.87	Картометрический	0,1	-
46	2330863.86	460001.33	Картометрический	0,1	-
47	2330878.11	460015.31	Картометрический	0,1	-
48	2330920.59	460133.15	Картометрический	0,1	-
49	2330885.13	460210.55	Картометрический	0,1	-
50	2330940.99	460242.72	Картометрический	0,1	-
51	2330997.76	460275.41	Картометрический	0,1	-
52	2331061.73	460312.25	Картометрический	0,1	-
53	2331120.93	460346.36	Картометрический	0,1	-
54	2331246.76	460418.83	Картометрический	0,1	-
55	2331450.64	460535.93	Картометрический	0,1	-
56	2331497.24	460572.74	Картометрический	0,1	-

Раздел 2

Сведения о местоположении границ объекта

Обозначение характерных точек границ	Координаты, м		Метод определения координат характерной точки	Средняя квадратическая погрешность положения характерной точки (Mf), м	Описание обозначения точки на местности (при наличии)
	X	Y			
1	2	3	4	5	6
57	2331505.93	460607.75	Картометрический	0,1	-
1	2331667.65	460717.91	Картометрический	0,1	-
58	2330529.61	460627.82	Картометрический	0,1	-
59	2330529.47	460648.19	Картометрический	0,1	-
60	2330505.80	460667.31	Картометрический	0,1	-
61	2330486.81	460713.66	Картометрический	0,1	-
62	2330482.80	460760.52	Картометрический	0,1	-
63	2330466.58	460776.52	Картометрический	0,1	-
64	2330435.49	460819.36	Картометрический	0,1	-
65	2330414.16	460841.14	Картометрический	0,1	-
66	2330410.66	460846.07	Картометрический	0,1	-
67	2330399.45	460838.88	Картометрический	0,1	-
68	2330385.01	460834.98	Картометрический	0,1	-
69	2330357.90	460827.66	Картометрический	0,1	-
70	2330345.83	460796.96	Картометрический	0,1	-
71	2330343.32	460781.42	Картометрический	0,1	-
72	2330349.31	460746.85	Картометрический	0,1	-
73	2330348.88	460745.59	Картометрический	0,1	-
74	2330353.39	460745.07	Картометрический	0,1	-
75	2330372.38	460733.05	Картометрический	0,1	-
76	2330375.08	460730.48	Картометрический	0,1	-
77	2330380.04	460707.94	Картометрический	0,1	-
78	2330389.88	460678.25	Картометрический	0,1	-
79	2330414.86	460682.00	Картометрический	0,1	-
80	2330414.36	460680.95	Картометрический	0,1	-
81	2330407.11	460672.93	Картометрический	0,1	-
82	2330404.49	460662.07	Картометрический	0,1	-
83	2330409.95	460653.11	Картометрический	0,1	-
84	2330422.02	460630.29	Картометрический	0,1	-
85	2330415.34	460628.29	Картометрический	0,1	-

Раздел 2

Сведения о местоположении границ объекта

Обозначение характерных точек границ	Координаты, м		Метод определения координат характерной точки	Средняя квадратическая погрешность положения характерной точки (Mf), м	Описание обозначения точки на местности (при наличии)
	X	Y			
1	2	3	4	5	6
86	2330441.34	460576.57	Картометрический	0,1	-
87	2330448.75	460560.63	Картометрический	0,1	-
88	2330461.47	460545.58	Картометрический	0,1	-
89	2330468.19	460542.82	Картометрический	0,1	-
90	2330472.59	460536.33	Картометрический	0,1	-
91	2330484.80	460532.36	Картометрический	0,1	-
92	2330506.88	460534.32	Картометрический	0,1	-
93	2330517.20	460542.95	Картометрический	0,1	-
94	2330522.38	460568.25	Картометрический	0,1	-
95	2330523.99	460595.78	Картометрический	0,1	-
58	2330529.61	460627.82	Картометрический	0,1	-

3. Сведения о характерных точках части (частей) границы объекта

Обозначение характерных точек границ	Координаты, м		Метод определения координат характерной точки	Средняя квадратическая погрешность положения характерной точки (Mf), м	Описание обозначения точки на местности (при наличии)
	X	Y			
1	2	3	4	5	6
-	-	-	-	-	-

Раздел 3

Сведения о местоположении измененных (уточненных) границ объекта

1. Система координат -

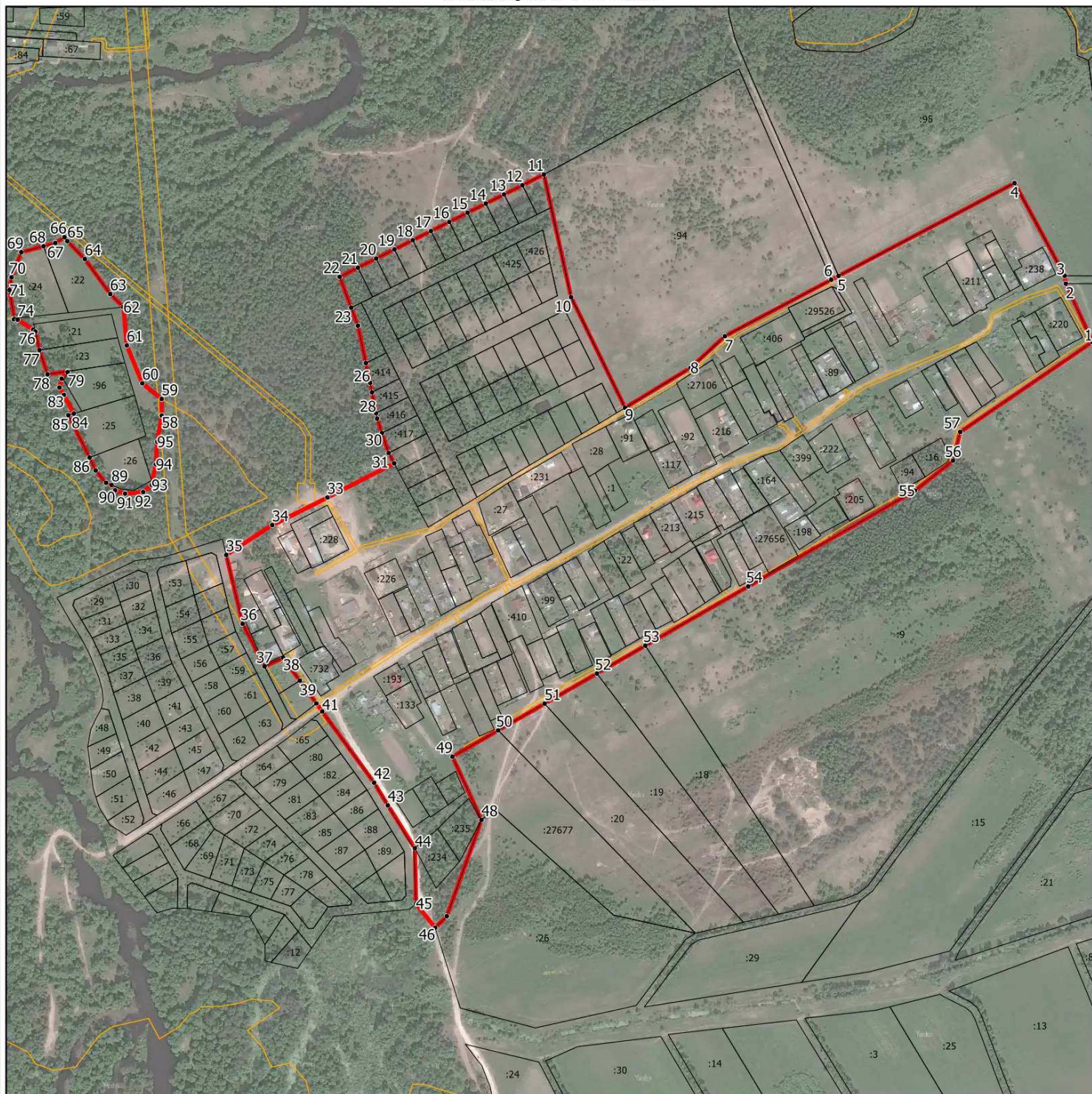
2. Сведения о характерных точках границ объекта

Обозначение характерных точек границ	Существующие координаты, м		Измененные (уточненные) координаты, м		Метод определения координат характерной точки	Средняя квадратическая погрешность положения характерной точки (Mf), м	Описание обозначения точки на местности (при наличии)
	X	Y	X	Y			
1	2	3	4	5	6	7	8
-	-	-	-	-	-	-	

3. Сведения о характерных точках части (частей) границы объекта






Обозначение характерных точек границ	Существующие координаты, м		Измененные (уточненные) координаты, м		Метод определения координат характерной точки	Средняя квадратическая погрешность положения характерной точки (Mf), м	Описание обозначения точки на местности (при наличии)
	X	Y	X	Y			
1	2	3	4	5	6	7	8
-	-	-	-	-	-	-	

Раздел 4
План границ объекта



Масштаб 1:6 500

Условные обозначения:

-  - граница объекта, местоположение которого описано
-  - границы муниципальных образований
-  - границы зон с особыми условиями использования территорий
-  - границы земельных участков по сведениям ЕГРН
-  - поворотная точка границ объекта

Подпись _____ Дата « ____ » _____ 20__ г.

Место для оттиска печати лица, составившего описание местоположения границ объекта

ОПИСАНИЕ МЕСТОПОЛОЖЕНИЯ ГРАНИЦ

с. Средниково

(наименование объекта, местоположение границ которого описано (далее - объект))

Раздел 1

Сведения об объекте

№ п/п	Характеристики объекта	Описание характеристик
1	2	3
1.	Местоположение объекта	Московская область, городской округ Шатура
2.	Площадь объекта +/- величина погрешности определения площади (Р +/- Дельта Р)	1924588 кв. м ± 486 кв. м
3.	Иные характеристики объекта	

Раздел 2

Сведения о местоположении границ объекта

1. Система координат МСК-50, зона 2

2. Сведения о характерных точках границ объекта

Обозначение характерных точек границ	Координаты, м		Метод определения координат характерной точки	Средняя квадратическая погрешность положения характерной точки (Мг), м	Описание обозначения точки на местности (при наличии)
	X	Y			
1	2	3	4	5	6
Участок 1					
1	2326148.89	414092.13	Картометрический	0,1	-
2	2326159.96	414111.84	Картометрический	0,1	-
3	2326161.61	414113.23	Картометрический	0,1	-
4	2326173.77	414137.49	Картометрический	0,1	-
5	2326177.40	414159.93	Картометрический	0,1	-
6	2326171.95	414173.88	Картометрический	0,1	-
7	2326150.71	414186.01	Картометрический	0,1	-
8	2326077.93	414206.02	Картометрический	0,1	-
9	2325967.34	414232.14	Картометрический	0,1	-
10	2325958.77	414234.03	Картометрический	0,1	-
11	2325958.57	414233.10	Картометрический	0,1	-
12	2325958.14	414233.21	Картометрический	0,1	-
13	2325951.36	414234.92	Картометрический	0,1	-
14	2325948.42	414235.59	Картометрический	0,1	-
15	2325947.68	414235.76	Картометрический	0,1	-
16	2325935.12	414173.52	Картометрический	0,1	-
17	2325934.47	414169.87	Картометрический	0,1	-
18	2325942.00	414172.14	Картометрический	0,1	-
19	2325933.72	414123.12	Картометрический	0,1	-
20	2325921.47	414075.02	Картометрический	0,1	-
21	2325869.58	414069.22	Картометрический	0,1	-
22	2325786.66	414073.11	Картометрический	0,1	-
23	2325699.62	414083.15	Картометрический	0,1	-
24	2325685.56	414084.77	Картометрический	0,1	-
25	2325619.43	414099.03	Картометрический	0,1	-
26	2325575.38	414113.29	Картометрический	0,1	-

Раздел 2

Сведения о местоположении границ объекта

Обозначение характерных точек границ	Координаты, м		Метод определения координат характерной точки	Средняя квадратическая погрешность положения характерной точки (Mf), м	Описание обозначения точки на местности (при наличии)
	X	Y			
1	2	3	4	5	6
27	2325504.08	414137.91	Картометрический	0,1	-
28	2325519.66	414202.73	Картометрический	0,1	-
29	2325514.47	414219.58	Картометрический	0,1	-
30	2325496.31	414240.31	Картометрический	0,1	-
31	2325478.16	414253.27	Картометрический	0,1	-
32	2325511.88	414380.30	Картометрический	0,1	-
33	2325460.03	414397.15	Картометрический	0,1	-
34	2325380.97	414170.32	Картометрический	0,1	-
35	2325374.47	414172.91	Картометрический	0,1	-
36	2325369.54	414174.53	Картометрический	0,1	-
37	2325356.35	414178.87	Картометрический	0,1	-
38	2325138.62	414250.46	Картометрический	0,1	-
39	2324992.03	414298.66	Картометрический	0,1	-
40	2324990.25	414299.03	Картометрический	0,1	-
41	2324957.08	414145.88	Картометрический	0,1	-
42	2324928.80	414038.88	Картометрический	0,1	-
43	2324900.20	413971.31	Картометрический	0,1	-
44	2324869.71	413933.12	Картометрический	0,1	-
45	2324829.56	413911.17	Картометрический	0,1	-
46	2324844.90	413917.28	Картометрический	0,1	-
47	2324870.76	413901.79	Картометрический	0,1	-
48	2324902.10	413953.54	Картометрический	0,1	-
49	2324927.60	414016.62	Картометрический	0,1	-
50	2325012.19	414281.45	Картометрический	0,1	-
51	2325356.50	414163.09	Картометрический	0,1	-
52	2325361.19	414177.27	Картометрический	0,1	-
53	2325364.99	414176.02	Картометрический	0,1	-
54	2325359.18	414157.97	Картометрический	0,1	-
55	2325014.88	414276.42	Картометрический	0,1	-
56	2324931.45	414015.52	Картометрический	0,1	-

Раздел 2

Сведения о местоположении границ объекта

Обозначение характерных точек границ	Координаты, м		Метод определения координат характерной точки	Средняя квадратическая погрешность положения характерной точки (Mf), м	Описание обозначения точки на местности (при наличии)
	X	Y			
1	2	3	4	5	6
57	2324905.46	413951.35	Картометрический	0,1	-
58	2324872.21	413896.26	Картометрический	0,1	-
59	2324844.66	413912.83	Картометрический	0,1	-
60	2324792.83	413892.19	Картометрический	0,1	-
61	2324780.64	413815.18	Картометрический	0,1	-
62	2324737.22	413726.39	Картометрический	0,1	-
63	2324707.07	413741.87	Картометрический	0,1	-
64	2324644.58	413756.99	Картометрический	0,1	-
65	2324637.83	413767.35	Картометрический	0,1	-
66	2324620.86	413772.06	Картометрический	0,1	-
67	2324578.52	413782.62	Картометрический	0,1	-
68	2324572.98	413759.57	Картометрический	0,1	-
69	2324506.53	413775.42	Картометрический	0,1	-
70	2324502.23	413759.62	Картометрический	0,1	-
71	2324495.53	413760.44	Картометрический	0,1	-
72	2324511.14	413757.20	Картометрический	0,1	-
73	2324528.09	413753.60	Картометрический	0,1	-
74	2324641.16	413728.97	Картометрический	0,1	-
75	2324669.37	413724.27	Картометрический	0,1	-
76	2324670.88	413730.60	Картометрический	0,1	-
77	2324683.64	413727.40	Картометрический	0,1	-
78	2324687.28	413726.53	Картометрический	0,1	-
79	2324686.68	413724.14	Картометрический	0,1	-
80	2324686.41	413722.35	Картометрический	0,1	-
81	2324686.74	413720.34	Картометрический	0,1	-
82	2324689.51	413719.20	Картометрический	0,1	-
83	2324718.69	413711.98	Картометрический	0,1	-
84	2324835.99	413687.88	Картометрический	0,1	-
85	2324883.55	413679.32	Картометрический	0,1	-
86	2324916.05	413674.95	Картометрический	0,1	-

Раздел 2

Сведения о местоположении границ объекта

Обозначение характерных точек границ	Координаты, м		Метод определения координат характерной точки	Средняя квадратическая погрешность положения характерной точки (Mf), м	Описание обозначения точки на местности (при наличии)
	X	Y			
1	2	3	4	5	6
87	2324942.40	413672.14	Картометрический	0,1	-
88	2324973.56	413670.30	Картометрический	0,1	-
89	2325021.53	413668.25	Картометрический	0,1	-
90	2325060.78	413667.08	Картометрический	0,1	-
91	2325090.83	413666.85	Картометрический	0,1	-
92	2325093.59	413668.97	Картометрический	0,1	-
93	2325101.34	413669.08	Картометрический	0,1	-
94	2325102.29	413666.85	Картометрический	0,1	-
95	2325106.13	413666.79	Картометрический	0,1	-
96	2325138.81	413667.35	Картометрический	0,1	-
97	2325140.80	413668.81	Картометрический	0,1	-
98	2325141.20	413671.60	Картометрический	0,1	-
99	2325141.24	413673.55	Картометрический	0,1	-
100	2325144.41	413673.66	Картометрический	0,1	-
101	2325148.36	413674.12	Картометрический	0,1	-
102	2325149.42	413670.67	Картометрический	0,1	-
103	2325153.13	413668.41	Картометрический	0,1	-
104	2325160.16	413666.69	Картометрический	0,1	-
105	2325201.86	413666.20	Картометрический	0,1	-
106	2325321.39	413665.42	Картометрический	0,1	-
107	2325354.23	413665.47	Картометрический	0,1	-
108	2325360.59	413665.47	Картометрический	0,1	-
109	2325383.09	413665.71	Картометрический	0,1	-
110	2325411.10	413665.52	Картометрический	0,1	-
111	2325436.01	413664.54	Картометрический	0,1	-
112	2325466.29	413662.45	Картометрический	0,1	-
113	2325492.88	413659.28	Картометрический	0,1	-
114	2325538.84	413651.36	Картометрический	0,1	-
115	2325543.25	413651.87	Картометрический	0,1	-
116	2325547.92	413652.46	Картометрический	0,1	-

Раздел 2

Сведения о местоположении границ объекта

Обозначение характерных точек границ	Координаты, м		Метод определения координат характерной точки	Средняя квадратическая погрешность положения характерной точки (Mf), м	Описание обозначения точки на местности (при наличии)
	X	Y			
1	2	3	4	5	6
117	2325551.99	413652.55	Картометрический	0,1	-
118	2325552.65	413654.82	Картометрический	0,1	-
119	2325565.76	413652.04	Картометрический	0,1	-
120	2325565.42	413650.00	Картометрический	0,1	-
121	2325574.99	413644.57	Картометрический	0,1	-
122	2325607.03	413636.82	Картометрический	0,1	-
123	2325633.37	413629.90	Картометрический	0,1	-
124	2325671.81	413619.37	Картометрический	0,1	-
125	2325756.47	413594.89	Картометрический	0,1	-
126	2325797.47	413582.65	Картометрический	0,1	-
127	2325798.62	413583.26	Картометрический	0,1	-
128	2325800.52	413584.89	Картометрический	0,1	-
129	2325801.54	413586.18	Картометрический	0,1	-
130	2325802.63	413588.90	Картометрический	0,1	-
131	2325809.41	413586.99	Картометрический	0,1	-
132	2325808.60	413584.21	Картометрический	0,1	-
133	2325809.55	413580.54	Картометрический	0,1	-
134	2325812.33	413578.37	Картометрический	0,1	-
135	2325843.23	413568.86	Картометрический	0,1	-
136	2325879.04	413558.21	Картометрический	0,1	-
137	2325927.93	413543.71	Картометрический	0,1	-
138	2325972.14	413530.63	Картометрический	0,1	-
139	2326013.39	413518.12	Картометрический	0,1	-
140	2326114.00	413488.27	Картометрический	0,1	-
141	2326119.80	413486.52	Картометрический	0,1	-
142	2326122.40	413493.98	Картометрический	0,1	-
143	2326123.15	413495.15	Картометрический	0,1	-
144	2326123.98	413495.72	Картометрический	0,1	-
145	2326124.94	413495.98	Картометрический	0,1	-
146	2326125.94	413495.91	Картометрический	0,1	-

Раздел 2

Сведения о местоположении границ объекта

Обозначение характерных точек границ	Координаты, м		Метод определения координат характерной точки	Средняя квадратическая погрешность положения характерной точки (Mf), м	Описание обозначения точки на местности (при наличии)
	X	Y			
1	2	3	4	5	6
147	2326128.53	413495.29	Картометрический	0,1	-
148	2326130.78	413494.69	Картометрический	0,1	-
149	2326132.26	413494.01	Картометрический	0,1	-
150	2326132.92	413493.60	Картометрический	0,1	-
151	2326134.04	413492.68	Картометрический	0,1	-
152	2326135.17	413491.75	Картометрический	0,1	-
153	2326135.86	413490.94	Картометрический	0,1	-
154	2326136.66	413489.57	Картометрический	0,1	-
155	2326140.69	413485.04	Картометрический	0,1	-
156	2326144.33	413479.10	Картометрический	0,1	-
157	2326139.83	413467.69	Картометрический	0,1	-
158	2326133.54	413465.46	Картометрический	0,1	-
159	2326130.91	413464.42	Картометрический	0,1	-
160	2326128.01	413463.22	Картометрический	0,1	-
161	2326125.61	413462.66	Картометрический	0,1	-
162	2326124.48	413462.44	Картометрический	0,1	-
163	2326121.33	413462.44	Картометрический	0,1	-
164	2326120.45	413462.57	Картометрический	0,1	-
165	2326118.11	413463.29	Картометрический	0,1	-
166	2326115.91	413463.96	Картометрический	0,1	-
167	2326115.28	413464.24	Картометрический	0,1	-
168	2326114.51	413464.88	Картометрический	0,1	-
169	2326113.99	413465.74	Картометрический	0,1	-
170	2326113.79	413466.72	Картометрический	0,1	-
171	2326113.92	413467.71	Картометрический	0,1	-
172	2326116.11	413474.87	Картометрический	0,1	-
173	2326110.50	413476.56	Картометрический	0,1	-
174	2326009.89	413506.41	Картометрический	0,1	-
175	2325968.65	413518.92	Картометрический	0,1	-
176	2325924.46	413531.99	Картометрический	0,1	-

Раздел 2

Сведения о местоположении границ объекта

Обозначение характерных точек границ	Координаты, м		Метод определения координат характерной точки	Средняя квадратическая погрешность положения характерной точки (Mf), м	Описание обозначения точки на местности (при наличии)
	X	Y			
1	2	3	4	5	6
177	2325875.56	413546.49	Картометрический	0,1	-
178	2325839.74	413557.15	Картометрический	0,1	-
179	2325811.32	413565.68	Картометрический	0,1	-
180	2325808.87	413565.27	Картометрический	0,1	-
181	2325805.88	413564.79	Картометрический	0,1	-
182	2325803.64	413563.50	Картометрический	0,1	-
183	2325802.42	413561.40	Картометрический	0,1	-
184	2325801.40	413558.96	Картометрический	0,1	-
185	2325799.98	413553.73	Картометрический	0,1	-
186	2325796.04	413555.02	Картометрический	0,1	-
187	2325796.99	413558.14	Картометрический	0,1	-
188	2325796.72	413561.54	Картометрический	0,1	-
189	2325796.52	413565.00	Картометрический	0,1	-
190	2325795.50	413568.12	Картометрический	0,1	-
191	2325794.14	413570.56	Картометрический	0,1	-
192	2325753.05	413583.16	Картометрический	0,1	-
193	2325679.60	413602.08	Картометрический	0,1	-
194	2325678.18	413595.96	Картометрический	0,1	-
195	2325666.53	413599.11	Картометрический	0,1	-
196	2325668.17	413605.58	Картометрический	0,1	-
197	2325658.25	413610.77	Картометрический	0,1	-
198	2325630.22	413618.09	Картометрический	0,1	-
199	2325604.09	413624.96	Картометрический	0,1	-
200	2325566.20	413634.18	Картометрический	0,1	-
201	2325490.96	413647.20	Картометрический	0,1	-
202	2325464.99	413650.29	Картометрический	0,1	-
203	2325435.44	413652.33	Картометрический	0,1	-
204	2325410.91	413653.30	Картометрический	0,1	-
205	2325383.11	413653.49	Картометрический	0,1	-
206	2325357.62	413653.34	Картометрический	0,1	-

Раздел 2

Сведения о местоположении границ объекта

Обозначение характерных точек границ	Координаты, м		Метод определения координат характерной точки	Средняя квадратическая погрешность положения характерной точки (Mf), м	Описание обозначения точки на местности (при наличии)
	X	Y			
1	2	3	4	5	6
207	2325347.35	413653.17	Картометрический	0,1	-
208	2325321.41	413653.20	Картометрический	0,1	-
209	2325204.13	413654.62	Картометрический	0,1	-
210	2325106.06	413654.57	Картометрический	0,1	-
211	2325060.63	413654.86	Картометрический	0,1	-
212	2325021.12	413656.03	Картометрический	0,1	-
213	2324972.99	413658.09	Картометрический	0,1	-
214	2324941.53	413659.95	Картометрический	0,1	-
215	2324936.96	413660.29	Картометрический	0,1	-
216	2324936.15	413653.16	Картометрический	0,1	-
217	2324922.57	413654.24	Картометрический	0,1	-
218	2324923.36	413661.65	Картометрический	0,1	-
219	2324914.67	413662.81	Картометрический	0,1	-
220	2324881.79	413667.22	Картометрический	0,1	-
221	2324866.63	413670.34	Картометрический	0,1	-
222	2324865.61	413665.38	Картометрический	0,1	-
223	2324864.86	413660.77	Картометрический	0,1	-
224	2324863.57	413656.22	Картометрический	0,1	-
225	2324862.15	413652.01	Картометрический	0,1	-
226	2324859.16	413648.00	Картометрический	0,1	-
227	2324855.22	413645.63	Картометрический	0,1	-
228	2324846.13	413643.93	Картометрический	0,1	-
229	2324833.97	413642.37	Картометрический	0,1	-
230	2324823.86	413642.16	Картометрический	0,1	-
231	2324818.09	413642.23	Картометрический	0,1	-
232	2324812.45	413642.57	Картометрический	0,1	-
233	2324808.99	413642.84	Картометрический	0,1	-
234	2324805.60	413642.23	Картометрический	0,1	-
235	2324803.97	413644.88	Картометрический	0,1	-
236	2324804.44	413651.94	Картометрический	0,1	-

Раздел 2

Сведения о местоположении границ объекта

Обозначение характерных точек границ	Координаты, м		Метод определения координат характерной точки	Средняя квадратическая погрешность положения характерной точки (Mf), м	Описание обозначения точки на местности (при наличии)
	X	Y			
1	2	3	4	5	6
237	2324805.26	413658.59	Картометрический	0,1	-
238	2324806.21	413669.25	Картометрический	0,1	-
239	2324806.95	413674.48	Картометрический	0,1	-
240	2324805.46	413678.21	Картометрический	0,1	-
241	2324803.42	413680.59	Картометрический	0,1	-
242	2324800.37	413683.51	Картометрический	0,1	-
243	2324753.06	413692.44	Картометрический	0,1	-
244	2324750.02	413692.44	Картометрический	0,1	-
245	2324747.46	413692.06	Картометрический	0,1	-
246	2324745.46	413690.49	Картометрический	0,1	-
247	2324744.59	413689.02	Картометрический	0,1	-
248	2324743.55	413687.18	Картометрический	0,1	-
249	2324738.01	413688.70	Картометрический	0,1	-
250	2324737.58	413691.03	Картометрический	0,1	-
251	2324736.22	413693.31	Картометрический	0,1	-
252	2324733.78	413695.38	Картометрический	0,1	-
253	2324731.44	413697.11	Картометрический	0,1	-
254	2324716.19	413700.02	Картометрический	0,1	-
255	2324638.55	413717.03	Картометрический	0,1	-
256	2324525.57	413741.64	Картометрический	0,1	-
257	2324415.86	413764.46	Картометрический	0,1	-
258	2324424.66	413745.38	Картометрический	0,1	-
259	2324410.93	413748.24	Картометрический	0,1	-
260	2324380.27	413754.53	Картометрический	0,1	-
261	2324381.10	413702.41	Картометрический	0,1	-
262	2324382.52	413673.27	Картометрический	0,1	-
263	2324390.53	413489.04	Картометрический	0,1	-
264	2324393.70	413426.23	Картометрический	0,1	-
265	2324394.48	413410.79	Картометрический	0,1	-
266	2324396.52	413370.55	Картометрический	0,1	-

Раздел 2

Сведения о местоположении границ объекта

Обозначение характерных точек границ	Координаты, м		Метод определения координат характерной точки	Средняя квадратическая погрешность положения характерной точки (Mf), м	Описание обозначения точки на местности (при наличии)
	X	Y			
1	2	3	4	5	6
267	2324405.14	413199.56	Картометрический	0,1	-
268	2324416.49	413071.18	Картометрический	0,1	-
269	2324423.44	413004.95	Картометрический	0,1	-
270	2324429.21	412969.90	Картометрический	0,1	-
271	2324430.15	412969.77	Картометрический	0,1	-
272	2325524.38	413212.42	Картометрический	0,1	-
273	2325513.46	413230.05	Картометрический	0,1	-
274	2325383.03	413391.53	Картометрический	0,1	-
275	2325393.70	413441.77	Картометрический	0,1	-
276	2325966.29	413299.05	Картометрический	0,1	-
277	2325943.77	413224.83	Картометрический	0,1	-
278	2325934.85	413219.99	Картометрический	0,1	-
279	2325938.56	413213.15	Картометрический	0,1	-
280	2325899.79	413194.56	Картометрический	0,1	-
281	2325964.56	413168.70	Картометрический	0,1	-
282	2325965.17	413170.74	Картометрический	0,1	-
283	2325979.64	413212.75	Картометрический	0,1	-
284	2325980.99	413216.23	Картометрический	0,1	-
285	2325982.59	413219.59	Картометрический	0,1	-
286	2325984.44	413222.83	Картометрический	0,1	-
287	2325986.52	413225.92	Картометрический	0,1	-
288	2325988.83	413228.85	Картометрический	0,1	-
289	2325991.35	413231.59	Картометрический	0,1	-
290	2326004.55	413244.96	Картометрический	0,1	-
291	2326007.82	413247.99	Картометрический	0,1	-
292	2326011.35	413250.72	Картометрический	0,1	-
293	2326015.11	413253.12	Картометрический	0,1	-
294	2326019.06	413255.17	Картометрический	0,1	-
295	2326023.18	413256.87	Картометрический	0,1	-
296	2326027.45	413258.19	Картометрический	0,1	-

Раздел 2

Сведения о местоположении границ объекта

Обозначение характерных точек границ	Координаты, м		Метод определения координат характерной точки	Средняя квадратическая погрешность положения характерной точки (Mf), м	Описание обозначения точки на местности (при наличии)
	X	Y			
1	2	3	4	5	6
297	2326031.80	413259.13	Картометрический	0,1	-
298	2326036.23	413259.67	Картометрический	0,1	-
299	2326038.46	413259.74	Картометрический	0,1	-
300	2326053.89	413257.89	Картометрический	0,1	-
301	2326058.12	413256.47	Картометрический	0,1	-
302	2326062.20	413254.68	Картометрический	0,1	-
303	2326066.11	413252.54	Картометрический	0,1	-
304	2326069.81	413250.05	Картометрический	0,1	-
305	2326091.78	413233.83	Картометрический	0,1	-
306	2326094.98	413231.27	Картометрический	0,1	-
307	2326097.95	413228.44	Картометрический	0,1	-
308	2326107.55	413214.37	Картометрический	0,1	-
309	2326108.87	413211.25	Картометрический	0,1	-
310	2326110.16	413207.36	Картометрический	0,1	-
311	2326111.12	413203.38	Картометрический	0,1	-
312	2326118.71	413165.31	Картометрический	0,1	-
313	2326119.02	413163.38	Картометрический	0,1	-
314	2326119.73	413066.57	Картометрический	0,1	-
315	2326119.63	413050.11	Картометрический	0,1	-
316	2326091.20	412772.12	Картометрический	0,1	-
317	2326117.81	412764.55	Картометрический	0,1	-
318	2326117.00	412762.77	Картометрический	0,1	-
319	2326115.11	412759.36	Картометрический	0,1	-
320	2326112.96	412756.09	Картометрический	0,1	-
321	2326110.56	412753.01	Картометрический	0,1	-
322	2326107.93	412750.12	Картометрический	0,1	-
323	2326081.80	412723.61	Картометрический	0,1	-
324	2326078.59	412720.63	Картометрический	0,1	-
325	2326075.13	412717.94	Картометрический	0,1	-
326	2326073.59	412716.95	Картометрический	0,1	-

Раздел 2

Сведения о местоположении границ объекта

Обозначение характерных точек границ	Координаты, м		Метод определения координат характерной точки	Средняя квадратическая погрешность положения характерной точки (Mf), м	Описание обозначения точки на местности (при наличии)
	X	Y			
1	2	3	4	5	6
327	2326072.60	412712.75	Картометрический	0,1	-
328	2326157.29	412726.89	Картометрический	0,1	-
329	2326189.14	412732.21	Картометрический	0,1	-
330	2326379.63	412764.03	Картометрический	0,1	-
331	2326410.56	412814.22	Картометрический	0,1	-
332	2326421.60	412872.24	Картометрический	0,1	-
333	2326427.92	412967.18	Картометрический	0,1	-
334	2326428.74	412958.98	Картометрический	0,1	-
335	2326451.54	412963.46	Картометрический	0,1	-
336	2326465.33	412965.93	Картометрический	0,1	-
337	2326628.07	412950.37	Картометрический	0,1	-
338	2326661.60	413035.31	Картометрический	0,1	-
339	2326659.24	413068.05	Картометрический	0,1	-
340	2326658.16	413083.05	Картометрический	0,1	-
341	2326657.50	413082.36	Картометрический	0,1	-
342	2326614.58	413095.60	Картометрический	0,1	-
343	2326552.20	413130.37	Картометрический	0,1	-
344	2326485.08	413128.36	Картометрический	0,1	-
345	2326476.46	413201.30	Картометрический	0,1	-
346	2326478.01	413200.79	Картометрический	0,1	-
347	2326491.86	413252.06	Картометрический	0,1	-
348	2326468.99	413258.70	Картометрический	0,1	-
349	2326465.17	413259.93	Картометрический	0,1	-
350	2326461.61	413261.07	Картометрический	0,1	-
351	2326458.07	413261.84	Картометрический	0,1	-
352	2326445.12	413265.43	Картометрический	0,1	-
353	2326419.90	413275.30	Картометрический	0,1	-
354	2326414.08	413259.73	Картометрический	0,1	-
355	2326421.08	413257.11	Картометрический	0,1	-
356	2326423.25	413264.07	Картометрический	0,1	-

Раздел 2

Сведения о местоположении границ объекта

Обозначение характерных точек границ	Координаты, м		Метод определения координат характерной точки	Средняя квадратическая погрешность положения характерной точки (Mf), м	Описание обозначения точки на местности (при наличии)
	X	Y			
1	2	3	4	5	6
357	2326432.19	413261.23	Картометрический	0,1	-
358	2326429.13	413251.83	Картометрический	0,1	-
359	2326427.20	413245.59	Картометрический	0,1	-
360	2326418.11	413247.78	Картометрический	0,1	-
361	2326420.35	413254.82	Картометрический	0,1	-
362	2326413.13	413257.08	Картометрический	0,1	-
363	2326410.43	413249.64	Картометрический	0,1	-
364	2326407.00	413250.47	Картометрический	0,1	-
365	2326409.80	413258.05	Картометрический	0,1	-
366	2326415.34	413272.82	Картометрический	0,1	-
367	2326384.44	413283.42	Картометрический	0,1	-
368	2326380.99	413274.01	Картометрический	0,1	-
369	2326379.24	413274.69	Картометрический	0,1	-
370	2326376.78	413269.04	Картометрический	0,1	-
371	2326375.96	413269.38	Картометрический	0,1	-
372	2326375.30	413267.73	Картометрический	0,1	-
373	2326378.22	413266.46	Картометрический	0,1	-
374	2326378.84	413267.91	Картометрический	0,1	-
375	2326382.17	413266.85	Картометрический	0,1	-
376	2326379.56	413257.11	Картометрический	0,1	-
377	2326345.96	413265.23	Картометрический	0,1	-
378	2326283.27	413269.02	Картометрический	0,1	-
379	2326273.71	413276.71	Картометрический	0,1	-
380	2326296.76	413315.76	Картометрический	0,1	-
381	2326286.42	413321.86	Картометрический	0,1	-
382	2326264.26	413284.30	Картометрический	0,1	-
383	2326247.80	413297.52	Картометрический	0,1	-
384	2326263.92	413338.25	Картометрический	0,1	-
385	2326296.69	413324.59	Картометрический	0,1	-
386	2326301.67	413338.18	Картометрический	0,1	-

Раздел 2

Сведения о местоположении границ объекта

Обозначение характерных точек границ	Координаты, м		Метод определения координат характерной точки	Средняя квадратическая погрешность положения характерной точки (Mf), м	Описание обозначения точки на местности (при наличии)
	X	Y			
1	2	3	4	5	6
387	2326310.25	413334.25	Картометрический	0,1	-
388	2326313.09	413341.73	Картометрический	0,1	-
389	2326304.42	413345.70	Картометрический	0,1	-
390	2326304.77	413346.67	Картометрический	0,1	-
391	2326318.44	413340.53	Картометрический	0,1	-
392	2326321.02	413345.91	Картометрический	0,1	-
393	2326321.34	413349.29	Картометрический	0,1	-
394	2326320.35	413349.76	Картометрический	0,1	-
395	2326321.65	413353.38	Картометрический	0,1	-
396	2326336.73	413347.83	Картометрический	0,1	-
397	2326340.83	413353.48	Картометрический	0,1	-
398	2326342.49	413357.29	Картометрический	0,1	-
399	2326361.63	413359.29	Картометрический	0,1	-
400	2326364.76	413379.71	Картометрический	0,1	-
401	2326326.66	413388.48	Картометрический	0,1	-
402	2326325.89	413385.71	Картометрический	0,1	-
403	2326319.85	413387.83	Картометрический	0,1	-
404	2326332.47	413422.30	Картометрический	0,1	-
405	2326332.04	413419.82	Картометрический	0,1	-
406	2326368.84	413409.61	Картометрический	0,1	-
407	2326371.03	413414.33	Картометрический	0,1	-
408	2326345.59	413424.66	Картометрический	0,1	-
409	2326398.54	413422.88	Картометрический	0,1	-
410	2326399.25	413426.18	Картометрический	0,1	-
411	2326403.78	413424.95	Картометрический	0,1	-
412	2326406.77	413433.36	Картометрический	0,1	-
413	2326401.81	413435.70	Картометрический	0,1	-
414	2326403.33	413438.19	Картометрический	0,1	-
415	2326407.52	413436.51	Картометрический	0,1	-
416	2326417.67	413470.39	Картометрический	0,1	-

Раздел 2

Сведения о местоположении границ объекта

Обозначение характерных точек границ	Координаты, м		Метод определения координат характерной точки	Средняя квадратическая погрешность положения характерной точки (Mf), м	Описание обозначения точки на местности (при наличии)
	X	Y			
1	2	3	4	5	6
417	2326409.24	413472.59	Картометрический	0,1	-
418	2326411.90	413484.96	Картометрический	0,1	-
419	2326415.16	413487.55	Картометрический	0,1	-
420	2326417.05	413487.22	Картометрический	0,1	-
421	2326417.59	413489.47	Картометрический	0,1	-
422	2326469.62	413530.75	Картометрический	0,1	-
423	2326471.00	413529.25	Картометрический	0,1	-
424	2326497.96	413537.61	Картометрический	0,1	-
425	2326492.09	413545.19	Картометрический	0,1	-
426	2326490.47	413547.29	Картометрический	0,1	-
427	2326523.93	413573.84	Картометрический	0,1	-
428	2326560.60	413542.86	Картометрический	0,1	-
429	2326600.75	413503.46	Картометрический	0,1	-
430	2326597.48	413504.44	Картометрический	0,1	-
431	2326596.06	413507.21	Картометрический	0,1	-
432	2326590.57	413510.01	Картометрический	0,1	-
433	2326586.06	413512.69	Картометрический	0,1	-
434	2326580.68	413515.66	Картометрический	0,1	-
435	2326565.53	413521.37	Картометрический	0,1	-
436	2326561.80	413521.60	Картометрический	0,1	-
437	2326551.85	413500.29	Картометрический	0,1	-
438	2326551.45	413499.44	Картометрический	0,1	-
439	2326550.26	413499.95	Картометрический	0,1	-
440	2326539.32	413477.36	Картометрический	0,1	-
441	2326538.02	413474.66	Картометрический	0,1	-
442	2326527.38	413450.37	Картометрический	0,1	-
443	2326574.00	413428.93	Картометрический	0,1	-
444	2326575.26	413430.26	Картометрический	0,1	-
445	2326591.19	413422.58	Картометрический	0,1	-
446	2326601.05	413443.25	Картометрический	0,1	-

Раздел 2

Сведения о местоположении границ объекта

Обозначение характерных точек границ	Координаты, м		Метод определения координат характерной точки	Средняя квадратическая погрешность положения характерной точки (Mf), м	Описание обозначения точки на местности (при наличии)
	X	Y			
1	2	3	4	5	6
447	2326623.86	413431.89	Картометрический	0,1	-
448	2326641.10	413460.78	Картометрический	0,1	-
449	2326639.73	413461.37	Картометрический	0,1	-
450	2326653.20	413489.80	Картометрический	0,1	-
451	2326638.03	413495.92	Картометрический	0,1	-
452	2326650.94	413509.82	Картометрический	0,1	-
453	2326616.03	413553.23	Картометрический	0,1	-
454	2326707.57	413630.43	Картометрический	0,1	-
455	2326722.39	413612.43	Картометрический	0,1	-
456	2326738.90	413625.04	Картометрический	0,1	-
457	2326735.32	413629.41	Картометрический	0,1	-
458	2326752.06	413643.85	Картометрический	0,1	-
459	2326740.74	413658.40	Картометрический	0,1	-
460	2326784.52	413695.32	Картометрический	0,1	-
461	2326716.94	413767.39	Картометрический	0,1	-
462	2326759.79	413765.48	Картометрический	0,1	-
463	2326759.77	413765.52	Картометрический	0,1	-
464	2326759.61	413766.19	Картометрический	0,1	-
465	2326756.90	413777.93	Картометрический	0,1	-
466	2326740.79	413785.45	Картометрический	0,1	-
467	2326729.30	413797.99	Картометрический	0,1	-
468	2326738.34	413805.31	Картометрический	0,1	-
469	2326724.55	413812.73	Картометрический	0,1	-
470	2326673.83	413772.71	Картометрический	0,1	-
471	2326559.38	413683.42	Картометрический	0,1	-
472	2326536.63	413664.75	Картометрический	0,1	-
473	2326538.66	413662.46	Картометрический	0,1	-
474	2326534.50	413658.98	Картометрический	0,1	-
475	2326538.24	413654.50	Картометрический	0,1	-
476	2326534.84	413651.79	Картометрический	0,1	-

Раздел 2

Сведения о местоположении границ объекта

Обозначение характерных точек границ	Координаты, м		Метод определения координат характерной точки	Средняя квадратическая погрешность положения характерной точки (Mf), м	Описание обозначения точки на местности (при наличии)
	X	Y			
1	2	3	4	5	6
477	2326530.91	413656.47	Картометрический	0,1	-
478	2326526.36	413653.42	Картометрический	0,1	-
479	2326521.88	413653.28	Картометрический	0,1	-
480	2326442.13	413591.05	Картометрический	0,1	-
481	2326326.57	413499.93	Картометрический	0,1	-
482	2326295.11	413475.59	Картометрический	0,1	-
483	2326282.93	413466.56	Картометрический	0,1	-
484	2326282.11	413466.05	Картометрический	0,1	-
485	2326265.48	413457.38	Картометрический	0,1	-
486	2326264.65	413457.02	Картометрический	0,1	-
487	2326248.16	413451.33	Картометрический	0,1	-
488	2326247.08	413451.07	Картометрический	0,1	-
489	2326231.16	413448.65	Картометрический	0,1	-
490	2326230.19	413448.58	Картометрический	0,1	-
491	2326223.84	413446.28	Картометрический	0,1	-
492	2326219.18	413444.05	Картометрический	0,1	-
493	2326215.99	413441.50	Картометрический	0,1	-
494	2326213.34	413438.75	Картометрический	0,1	-
495	2326211.44	413437.09	Картометрический	0,1	-
496	2326195.54	413438.29	Картометрический	0,1	-
497	2326194.35	413444.47	Картометрический	0,1	-
498	2326191.53	413449.58	Картометрический	0,1	-
499	2326180.70	413455.74	Картометрический	0,1	-
500	2326168.04	413459.32	Картометрический	0,1	-
501	2326165.82	413452.20	Картометрический	0,1	-
502	2326165.54	413451.57	Картометрический	0,1	-
503	2326164.90	413450.81	Картометрический	0,1	-
504	2326164.04	413450.30	Картометрический	0,1	-
505	2326163.06	413450.10	Картометрический	0,1	-
506	2326162.07	413450.23	Картометрический	0,1	-

Раздел 2

Сведения о местоположении границ объекта

Обозначение характерных точек границ	Координаты, м		Метод определения координат характерной точки	Средняя квадратическая погрешность положения характерной точки (Mf), м	Описание обозначения точки на местности (при наличии)
	X	Y			
1	2	3	4	5	6
507	2326154.95	413452.44	Картометрический	0,1	-
508	2326153.81	413453.09	Картометрический	0,1	-
509	2326153.20	413453.88	Картометрический	0,1	-
510	2326152.02	413456.07	Картометрический	0,1	-
511	2326150.65	413457.71	Картометрический	0,1	-
512	2326149.49	413459.37	Картометрический	0,1	-
513	2326147.71	413461.35	Картометрический	0,1	-
514	2326142.83	413466.78	Картометрический	0,1	-
515	2326147.33	413478.19	Картометрический	0,1	-
516	2326153.04	413479.50	Картометрический	0,1	-
517	2326155.60	413480.39	Картометрический	0,1	-
518	2326157.65	413481.05	Картометрический	0,1	-
519	2326160.09	413482.39	Картометрический	0,1	-
520	2326161.07	413482.96	Картометрический	0,1	-
521	2326162.06	413483.12	Картометрический	0,1	-
522	2326165.39	413483.10	Картометрический	0,1	-
523	2326170.66	413482.42	Картометрический	0,1	-
524	2326171.69	413482.09	Картометрический	0,1	-
525	2326172.48	413481.48	Картометрический	0,1	-
526	2326173.03	413480.64	Картометрический	0,1	-
527	2326173.27	413479.67	Картометрический	0,1	-
528	2326173.18	413478.67	Картометрический	0,1	-
529	2326171.18	413471.13	Картометрический	0,1	-
530	2326183.78	413467.57	Картометрический	0,1	-
531	2326197.08	413464.21	Картометрический	0,1	-
532	2326206.26	413462.29	Картометрический	0,1	-
533	2326216.33	413460.95	Картометрический	0,1	-
534	2326229.76	413460.20	Картометрический	0,1	-
535	2326245.17	413462.04	Картометрический	0,1	-
536	2326261.81	413467.20	Картометрический	0,1	-

Раздел 2

Сведения о местоположении границ объекта

Обозначение характерных точек границ	Координаты, м		Метод определения координат характерной точки	Средняя квадратическая погрешность положения характерной точки (Mf), м	Описание обозначения точки на местности (при наличии)
	X	Y			
1	2	3	4	5	6
537	2326276.03	413476.67	Картометрический	0,1	-
538	2326287.68	413485.30	Картометрический	0,1	-
539	2326319.02	413509.55	Картометрический	0,1	-
540	2326434.56	413600.65	Картометрический	0,1	-
541	2326462.36	413622.62	Картометрический	0,1	-
542	2326462.03	413626.43	Картометрический	0,1	-
543	2326473.87	413635.50	Картометрический	0,1	-
544	2326480.77	413636.26	Картометрический	0,1	-
545	2326551.84	413693.04	Картометрический	0,1	-
546	2326667.57	413782.86	Картометрический	0,1	-
547	2326713.15	413818.86	Картометрический	0,1	-
548	2326827.56	413909.45	Картометрический	0,1	-
549	2326819.85	413919.21	Картометрический	0,1	-
550	2326698.76	413823.34	Картометрический	0,1	-
551	2326688.86	413838.45	Картометрический	0,1	-
552	2326681.52	413849.65	Картометрический	0,1	-
553	2326678.23	413847.56	Картометрический	0,1	-
554	2326642.81	413890.47	Картометрический	0,1	-
555	2326592.65	413947.41	Картометрический	0,1	-
556	2326295.24	413701.94	Картометрический	0,1	-
557	2326222.30	413635.61	Картометрический	0,1	-
558	2326135.34	413654.55	Картометрический	0,1	-
559	2325922.76	413729.64	Картометрический	0,1	-
560	2325944.55	413819.83	Картометрический	0,1	-
561	2325949.74	413824.50	Картометрический	0,1	-
562	2325956.89	413827.79	Картометрический	0,1	-
563	2325965.12	413830.22	Картометрический	0,1	-
564	2325982.42	413826.49	Картометрический	0,1	-
565	2326001.61	413865.36	Картометрический	0,1	-
566	2326018.21	413921.06	Картометрический	0,1	-

Раздел 2

Сведения о местоположении границ объекта

Обозначение характерных точек границ	Координаты, м		Метод определения координат характерной точки	Средняя квадратическая погрешность положения характерной точки (Mf), м	Описание обозначения точки на местности (при наличии)
	X	Y			
1	2	3	4	5	6
567	2325962.39	413934.14	Картометрический	0,1	-
568	2325954.87	413942.09	Картометрический	0,1	-
569	2325957.89	413969.94	Картометрический	0,1	-
570	2325960.52	413980.19	Картометрический	0,1	-
571	2325960.86	413981.68	Картометрический	0,1	-
572	2325970.43	414018.07	Картометрический	0,1	-
573	2325917.32	414034.41	Картометрический	0,1	-
574	2325919.66	414043.51	Картометрический	0,1	-
575	2325924.92	414066.48	Картометрический	0,1	-
576	2325934.52	414061.98	Картометрический	0,1	-
577	2325939.64	414074.09	Картометрический	0,1	-
578	2325950.73	414071.00	Картометрический	0,1	-
579	2325949.57	414065.87	Картометрический	0,1	-
580	2325970.63	414061.58	Картометрический	0,1	-
581	2326004.56	414051.90	Картометрический	0,1	-
582	2326003.75	414046.44	Картометрический	0,1	-
583	2326091.57	414023.77	Картометрический	0,1	-
584	2326122.24	414014.27	Картометрический	0,1	-
585	2326125.55	414024.07	Картометрический	0,1	-
586	2326148.78	414092.19	Картометрический	0,1	-
1	2326148.89	414092.13	Картометрический	0,1	-
587	2324825.83	413909.68	Картометрический	0,1	-
588	2324757.80	413885.69	Картометрический	0,1	-
589	2324723.24	413890.01	Картометрический	0,1	-
590	2324574.35	413953.29	Картометрический	0,1	-
591	2324573.20	413953.78	Картометрический	0,1	-
592	2324560.56	413932.96	Картометрический	0,1	-
593	2324535.93	413875.66	Картометрический	0,1	-
594	2324521.84	413831.76	Картометрический	0,1	-
595	2324507.55	413779.17	Картометрический	0,1	-

Раздел 2

Сведения о местоположении границ объекта

Обозначение характерных точек границ	Координаты, м		Метод определения координат характерной точки	Средняя квадратическая погрешность положения характерной точки (Mf), м	Описание обозначения точки на местности (при наличии)
	X	Y			
1	2	3	4	5	6
596	2324569.95	413764.18	Картометрический	0,1	-
597	2324575.50	413787.53	Картометрический	0,1	-
598	2324621.86	413775.93	Картометрический	0,1	-
599	2324638.83	413771.23	Картометрический	0,1	-
600	2324646.82	413760.30	Картометрический	0,1	-
601	2324708.50	413745.60	Картометрический	0,1	-
602	2324735.34	413731.65	Картометрический	0,1	-
603	2324776.78	413816.41	Картометрический	0,1	-
604	2324789.21	413895.08	Картометрический	0,1	-
587	2324825.83	413909.68	Картометрический	0,1	-
605	2323236.60	413096.06	Картометрический	0,1	-
606	2323081.97	413140.57	Картометрический	0,1	-
607	2323071.89	413124.30	Картометрический	0,1	-
608	2323231.02	413078.59	Картометрический	0,1	-
605	2323236.60	413096.06	Картометрический	0,1	-
609	2326520.09	413353.91	Картометрический	0,1	-
610	2326514.16	413354.67	Картометрический	0,1	-
611	2326517.68	413379.40	Картометрический	0,1	-
612	2326496.12	413381.28	Картометрический	0,1	-
613	2326494.06	413372.53	Картометрический	0,1	-
614	2326493.05	413366.84	Картометрический	0,1	-
615	2326487.68	413368.16	Картометрический	0,1	-
616	2326481.52	413340.90	Картометрический	0,1	-
617	2326516.36	413327.85	Картометрический	0,1	-
609	2326520.09	413353.91	Картометрический	0,1	-
618	2326553.52	413531.07	Картометрический	0,1	-
619	2326547.08	413533.96	Картометрический	0,1	-
620	2326546.63	413534.07	Картометрический	0,1	-
621	2326513.76	413550.02	Картометрический	0,1	-
622	2326502.68	413538.54	Картометрический	0,1	-

Раздел 2

Сведения о местоположении границ объекта

Обозначение характерных точек границ	Координаты, м		Метод определения координат характерной точки	Средняя квадратическая погрешность положения характерной точки (Mf), м	Описание обозначения точки на местности (при наличии)
	X	Y			
1	2	3	4	5	6
623	2326496.30	413529.91	Картометрический	0,1	-
624	2326502.55	413526.53	Картометрический	0,1	-
625	2326514.06	413520.28	Картометрический	0,1	-
626	2326524.68	413514.63	Картометрический	0,1	-
627	2326538.19	413508.25	Картометрический	0,1	-
628	2326546.84	413526.69	Картометрический	0,1	-
629	2326550.92	413524.84	Картометрический	0,1	-
618	2326553.52	413531.07	Картометрический	0,1	-
630	2324889.47	414045.22	Картометрический	0,1	-
631	2324875.88	414046.95	Картометрический	0,1	-
632	2324864.68	413960.53	Картометрический	0,1	-
633	2324878.40	413958.74	Картометрический	0,1	-
630	2324889.47	414045.22	Картометрический	0,1	-
634	2326385.08	413300.98	Картометрический	0,1	-
635	2326370.62	413306.69	Картометрический	0,1	-
636	2326357.31	413311.03	Картометрический	0,1	-
637	2326352.24	413295.78	Картометрический	0,1	-
638	2326346.74	413280.30	Картометрический	0,1	-
639	2326356.58	413277.30	Картометрический	0,1	-
640	2326372.09	413271.87	Картометрический	0,1	-
641	2326376.15	413281.61	Картометрический	0,1	-
642	2326376.91	413281.28	Картометрический	0,1	-
643	2326378.81	413285.63	Картометрический	0,1	-
634	2326385.08	413300.98	Картометрический	0,1	-
644	2326467.51	413317.86	Картометрический	0,1	-
645	2326459.52	413320.98	Картометрический	0,1	-
646	2326445.06	413327.14	Картометрический	0,1	-
647	2326442.94	413325.96	Картометрический	0,1	-
648	2326437.08	413304.04	Картометрический	0,1	-
649	2326451.17	413300.20	Картометрический	0,1	-

Раздел 2

Сведения о местоположении границ объекта

Обозначение характерных точек границ	Координаты, м		Метод определения координат характерной точки	Средняя квадратическая погрешность положения характерной точки (Mf), м	Описание обозначения точки на местности (при наличии)
	X	Y			
1	2	3	4	5	6
650	2326462.51	413297.29	Картометрический	0,1	-
651	2326467.39	413314.31	Картометрический	0,1	-
652	2326466.84	413314.60	Картометрический	0,1	-
644	2326467.51	413317.86	Картометрический	0,1	-
653	2326424.45	413306.11	Картометрический	0,1	-
654	2326396.05	413315.83	Картометрический	0,1	-
655	2326390.78	413301.79	Картометрический	0,1	-
656	2326419.16	413292.06	Картометрический	0,1	-
653	2326424.45	413306.11	Картометрический	0,1	-
657	2326444.68	413351.46	Картометрический	0,1	-
658	2326419.90	413359.48	Картометрический	0,1	-
659	2326419.45	413359.63	Картометрический	0,1	-
660	2326411.75	413348.24	Картометрический	0,1	-
661	2326413.93	413345.80	Картометрический	0,1	-
662	2326438.68	413336.65	Картометрический	0,1	-
657	2326444.68	413351.46	Картометрический	0,1	-
663	2326354.01	413312.17	Картометрический	0,1	-
664	2326338.71	413318.13	Картометрический	0,1	-
665	2326333.03	413304.80	Картометрический	0,1	-
666	2326349.35	413297.61	Картометрический	0,1	-
663	2326354.01	413312.17	Картометрический	0,1	-
667	2326406.09	413368.87	Картометрический	0,1	-
668	2326386.97	413374.92	Картометрический	0,1	-
669	2326379.16	413361.86	Картометрический	0,1	-
670	2326399.24	413362.18	Картометрический	0,1	-
667	2326406.09	413368.87	Картометрический	0,1	-
671	2326348.46	413295.49	Картометрический	0,1	-
672	2326338.31	413299.76	Картометрический	0,1	-
673	2326332.19	413282.33	Картометрический	0,1	-
674	2326342.51	413278.69	Картометрический	0,1	-

Раздел 2

Сведения о местоположении границ объекта

Обозначение характерных точек границ	Координаты, м		Метод определения координат характерной точки	Средняя квадратическая погрешность положения характерной точки (Mf), м	Описание обозначения точки на местности (при наличии)
	X	Y			
1	2	3	4	5	6
671	2326348.46	413295.49	Картометрический	0,1	-
675	2326551.19	413438.51	Картометрический	0,1	-
676	2326549.12	413439.28	Картометрический	0,1	-
677	2326538.97	413443.08	Картометрический	0,1	-
678	2326537.35	413443.69	Картометрический	0,1	-
679	2326532.28	413430.89	Картометрический	0,1	-
680	2326545.11	413426.51	Картометрический	0,1	-
675	2326551.19	413438.51	Картометрический	0,1	-
681	2326552.54	413542.38	Картометрический	0,1	-
682	2326540.53	413553.15	Картометрический	0,1	-
683	2326535.87	413543.88	Картометрический	0,1	-
684	2326547.71	413535.98	Картометрический	0,1	-
681	2326552.54	413542.38	Картометрический	0,1	-
685	2326335.39	413301.50	Картометрический	0,1	-
686	2326326.68	413306.29	Картометрический	0,1	-
687	2326322.59	413306.96	Картометрический	0,1	-
688	2326323.90	413301.48	Картометрический	0,1	-
689	2326332.80	413297.06	Картометрический	0,1	-
685	2326335.39	413301.50	Картометрический	0,1	-
690	2326473.43	413523.33	Картометрический	0,1	-
691	2326468.93	413525.52	Картометрический	0,1	-
692	2326466.30	413520.13	Картометрический	0,1	-
693	2326470.79	413517.94	Картометрический	0,1	-
690	2326473.43	413523.33	Картометрический	0,1	-

Раздел 2

Сведения о местоположении границ объекта

3. Сведения о характерных точках части (частей) границы объекта

Обозначение характерных точек границ	Координаты, м		Метод определения координат характерной точки	Средняя квадратическая погрешность положения характерной точки (M _t), м	Описание обозначения точки на местности (при наличии)
	X	Y			
1	2	3	4	5	6
-	-	-	-	-	-

Раздел 3

Сведения о местоположении измененных (уточненных) границ объекта

1. Система координат -

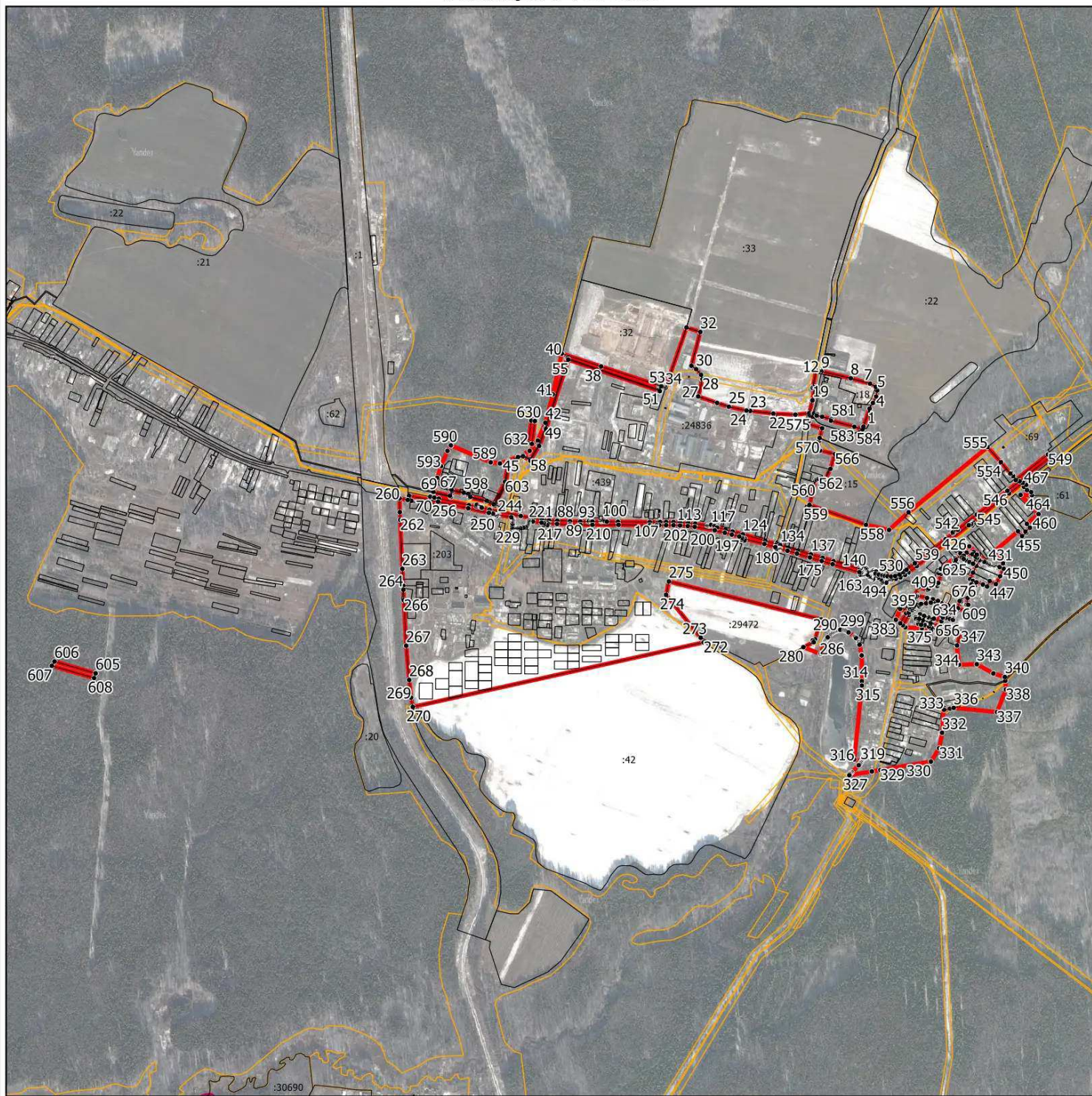
2. Сведения о характерных точках границ объекта

Обозначение характерных точек границ	Существующие координаты, м		Измененные (уточненные) координаты, м		Метод определения координат характерной точки	Средняя квадратическая погрешность положения характерной точки (Mf), м	Описание обозначения точки на местности (при наличии)
	X	Y	X	Y			
1	2	3	4	5	6	7	8
-	-	-	-	-	-	-	

3. Сведения о характерных точках части (частей) границы объекта






Обозначение характерных точек границ	Существующие координаты, м		Измененные (уточненные) координаты, м		Метод определения координат характерной точки	Средняя квадратическая погрешность положения характерной точки (Mf), м	Описание обозначения точки на местности (при наличии)
	X	Y	X	Y			
1	2	3	4	5	6	7	8
-	-	-	-	-	-	-	

Раздел 4
План границ объекта



Масштаб 1:20 000

Условные обозначения:

-  - граница объекта, местоположение которого описано
-  - границы муниципальных образований
-  - границы зон с особыми условиями использования территорий
-  - границы земельных участков по сведениям ЕГРН
-  - поворотная точка границ объекта

Подпись _____ Дата « ____ » _____ 20__ г.

Место для оттиска печати лица, составившего описание местоположения границ объекта

ОПИСАНИЕ МЕСТОПОЛОЖЕНИЯ ГРАНИЦ

с. Туголес

(наименование объекта, местоположение границ которого описано (далее - объект))

Раздел 1

Сведения об объекте

№ п/п	Характеристики объекта	Описание характеристик
1	2	3
1.	Местоположение объекта	Московская область, городской округ Шатура
2.	Площадь объекта +/- величина погрешности определения площади (Р +/- Дельта Р)	231059 кв. м ± 168 кв. м
3.	Иные характеристики объекта	

Раздел 2

Сведения о местоположении границ объекта

1. Система координат МСК-50, зона 2

2. Сведения о характерных точках границ объекта

Обозначение характерных точек границ	Координаты, м		Метод определения координат характерной точки	Средняя квадратическая погрешность положения характерной точки (Мт), м	Описание обозначения точки на местности (при наличии)
	X	Y			
1	2	3	4	5	6
Участок 1					
1	2328067.67	444475.96	Картометрический	0,1	-
2	2328077.14	444476.59	Картометрический	0,1	-
3	2328269.67	444478.51	Картометрический	0,1	-
4	2328268.33	444426.59	Картометрический	0,1	-
5	2328269.14	444397.54	Картометрический	0,1	-
6	2328267.02	444361.95	Картометрический	0,1	-
7	2328261.92	444329.92	Картометрический	0,1	-
8	2328256.20	444303.21	Картометрический	0,1	-
9	2328260.51	444284.27	Картометрический	0,1	-
10	2328267.08	444276.03	Картометрический	0,1	-
11	2328278.95	444274.92	Картометрический	0,1	-
12	2328303.26	444278.05	Картометрический	0,1	-
13	2328320.56	444266.92	Картометрический	0,1	-
14	2328331.88	444256.91	Картометрический	0,1	-
15	2328339.67	444240.34	Картометрический	0,1	-
16	2328346.79	444237.43	Картометрический	0,1	-
17	2328359.81	444237.53	Картометрический	0,1	-
18	2328374.68	444232.91	Картометрический	0,1	-
19	2328384.89	444218.20	Картометрический	0,1	-
20	2328383.85	444196.25	Картометрический	0,1	-
21	2328376.23	444187.30	Картометрический	0,1	-
22	2328368.05	444170.66	Картометрический	0,1	-
23	2328370.58	444148.81	Картометрический	0,1	-
24	2328367.11	444138.71	Картометрический	0,1	-
25	2328347.61	444127.91	Картометрический	0,1	-
26	2328308.65	444112.20	Картометрический	0,1	-

Раздел 2

Сведения о местоположении границ объекта

Обозначение характерных точек границ	Координаты, м		Метод определения координат характерной точки	Средняя квадратическая погрешность положения характерной точки (Mf), м	Описание обозначения точки на местности (при наличии)
	X	Y			
1	2	3	4	5	6
27	2328296.88	444102.03	Картометрический	0,1	-
28	2328289.31	444084.76	Картометрический	0,1	-
29	2328287.69	444063.39	Картометрический	0,1	-
30	2328299.08	444046.96	Картометрический	0,1	-
31	2328311.02	444034.44	Картометрический	0,1	-
32	2328300.44	444035.94	Картометрический	0,1	-
33	2328301.76	443932.21	Картометрический	0,1	-
34	2328304.79	443932.80	Картометрический	0,1	-
35	2328305.34	443921.74	Картометрический	0,1	-
36	2328221.29	443903.90	Картометрический	0,1	-
37	2328108.40	443885.02	Картометрический	0,1	-
38	2328137.06	443799.39	Картометрический	0,1	-
39	2328141.87	443785.03	Картометрический	0,1	-
40	2328168.41	443715.87	Картометрический	0,1	-
41	2328179.65	443686.57	Картометрический	0,1	-
42	2328170.77	443686.48	Картометрический	0,1	-
43	2328160.01	443686.37	Картометрический	0,1	-
44	2328158.76	443689.42	Картометрический	0,1	-
45	2328158.71	443689.53	Картометрический	0,1	-
46	2328155.88	443696.66	Картометрический	0,1	-
47	2328155.85	443696.73	Картометрический	0,1	-
48	2328152.93	443704.27	Картометрический	0,1	-
49	2328149.50	443712.88	Картометрический	0,1	-
50	2328146.89	443719.34	Картометрический	0,1	-
51	2328146.84	443719.47	Картометрический	0,1	-
52	2328144.12	443726.49	Картометрический	0,1	-
53	2328141.13	443733.76	Картометрический	0,1	-
54	2328141.07	443733.90	Картометрический	0,1	-
55	2328138.12	443741.40	Картометрический	0,1	-
56	2328138.02	443741.66	Картометрический	0,1	-

Раздел 2

Сведения о местоположении границ объекта

Обозначение характерных точек границ	Координаты, м		Метод определения координат характерной точки	Средняя квадратическая погрешность положения характерной точки (Mf), м	Описание обозначения точки на местности (при наличии)
	X	Y			
1	2	3	4	5	6
57	2328135.74	443747.95	Картометрический	0,1	-
58	2328132.94	443755.52	Картометрический	0,1	-
59	2328132.91	443755.59	Картометрический	0,1	-
60	2328130.52	443762.21	Картометрический	0,1	-
61	2328127.87	443769.22	Картометрический	0,1	-
62	2328127.73	443769.63	Картометрический	0,1	-
63	2328125.52	443776.35	Картометрический	0,1	-
64	2328125.49	443776.44	Картометрический	0,1	-
65	2328123.18	443783.71	Картометрический	0,1	-
66	2328120.76	443790.52	Картометрический	0,1	-
67	2328118.20	443797.72	Картометрический	0,1	-
68	2328118.13	443797.93	Картометрический	0,1	-
69	2328115.71	443805.22	Картометрический	0,1	-
70	2328115.69	443805.29	Картометрический	0,1	-
71	2328113.43	443812.28	Картометрический	0,1	-
72	2328113.37	443812.49	Картометрический	0,1	-
73	2328111.13	443819.99	Картометрический	0,1	-
74	2328108.83	443827.63	Картометрический	0,1	-
75	2328106.65	443834.80	Картометрический	0,1	-
76	2328103.86	443843.96	Картометрический	0,1	-
77	2328101.24	443851.74	Картометрический	0,1	-
78	2328098.70	443859.20	Картометрический	0,1	-
79	2328097.80	443861.25	Картометрический	0,1	-
80	2328095.10	443871.84	Картометрический	0,1	-
81	2328092.97	443871.47	Картометрический	0,1	-
82	2328091.82	443873.78	Картометрический	0,1	-
83	2328089.89	443876.80	Картометрический	0,1	-
84	2328088.34	443879.15	Картометрический	0,1	-
85	2328087.42	443880.01	Картометрический	0,1	-
86	2328087.30	443880.07	Картометрический	0,1	-

Раздел 2

Сведения о местоположении границ объекта

Обозначение характерных точек границ	Координаты, м		Метод определения координат характерной точки	Средняя квадратическая погрешность положения характерной точки (Mf), м	Описание обозначения точки на местности (при наличии)
	X	Y			
1	2	3	4	5	6
87	2328086.21	443880.42	Картометрический	0,1	-
88	2328085.11	443880.62	Картометрический	0,1	-
89	2328084.72	443880.66	Картометрический	0,1	-
90	2328083.89	443884.49	Картометрический	0,1	-
91	2328035.08	443878.72	Картометрический	0,1	-
92	2328035.66	443876.57	Картометрический	0,1	-
93	2328031.68	443876.26	Картометрический	0,1	-
94	2328031.34	443876.24	Картометрический	0,1	-
95	2328022.80	443875.87	Картометрический	0,1	-
96	2328021.41	443879.04	Картометрический	0,1	-
97	2328014.39	443878.34	Картометрический	0,1	-
98	2328010.40	443877.94	Картометрический	0,1	-
99	2327996.61	443876.56	Картометрический	0,1	-
100	2327973.43	443875.16	Картометрический	0,1	-
101	2327973.52	443873.36	Картометрический	0,1	-
102	2327972.84	443873.31	Картометрический	0,1	-
103	2327969.30	443873.02	Картометрический	0,1	-
104	2327965.88	443872.61	Картометрический	0,1	-
105	2327962.18	443872.06	Картометрический	0,1	-
106	2327958.95	443871.57	Картометрический	0,1	-
107	2327957.91	443871.39	Картометрический	0,1	-
108	2327957.82	443871.37	Картометрический	0,1	-
109	2327957.13	443870.78	Картометрический	0,1	-
110	2327955.11	443868.91	Картометрический	0,1	-
111	2327952.57	443866.46	Картометрический	0,1	-
112	2327948.10	443861.75	Картометрический	0,1	-
113	2327948.02	443861.67	Картометрический	0,1	-
114	2327943.99	443857.52	Картометрический	0,1	-
115	2327941.09	443854.13	Картометрический	0,1	-
116	2327938.33	443850.42	Картометрический	0,1	-

Раздел 2

Сведения о местоположении границ объекта

Обозначение характерных точек границ	Координаты, м		Метод определения координат характерной точки	Средняя квадратическая погрешность положения характерной точки (Mf), м	Описание обозначения точки на местности (при наличии)
	X	Y			
1	2	3	4	5	6
117	2327935.24	443846.12	Картометрический	0,1	-
118	2327931.78	443840.86	Картометрический	0,1	-
119	2327930.75	443839.14	Картометрический	0,1	-
120	2327926.12	443836.69	Картометрический	0,1	-
121	2327927.50	443833.92	Картометрический	0,1	-
122	2327926.21	443832.00	Картометрический	0,1	-
123	2327915.70	443834.21	Картометрический	0,1	-
124	2327913.09	443834.76	Картометрический	0,1	-
125	2327912.01	443832.81	Картометрический	0,1	-
126	2327908.16	443835.80	Картометрический	0,1	-
127	2327905.39	443836.38	Картометрический	0,1	-
128	2327896.62	443845.28	Картометрический	0,1	-
129	2327861.61	443843.81	Картометрический	0,1	-
130	2327852.09	443950.66	Картометрический	0,1	-
131	2327797.94	444037.36	Картометрический	0,1	-
132	2327691.03	444008.77	Картометрический	0,1	-
133	2327674.32	444029.17	Картометрический	0,1	-
134	2327657.57	444055.75	Картометрический	0,1	-
135	2327703.61	444116.20	Картометрический	0,1	-
136	2327709.45	444122.89	Картометрический	0,1	-
137	2327717.24	444131.81	Картометрический	0,1	-
138	2327721.69	444136.92	Картометрический	0,1	-
139	2327759.10	444131.65	Картометрический	0,1	-
140	2327824.41	444122.45	Картометрический	0,1	-
141	2327863.94	444125.95	Картометрический	0,1	-
142	2327874.23	444129.61	Картометрический	0,1	-
143	2327903.38	444139.95	Картометрический	0,1	-
144	2327930.40	444156.45	Картометрический	0,1	-
145	2327978.56	444192.73	Картометрический	0,1	-
146	2328004.97	444212.63	Картометрический	0,1	-

Раздел 2

Сведения о местоположении границ объекта

Обозначение характерных точек границ	Координаты, м		Метод определения координат характерной точки	Средняя квадратическая погрешность положения характерной точки (Mf), м	Описание обозначения точки на местности (при наличии)
	X	Y			
1	2	3	4	5	6
147	2328043.83	444246.09	Картометрический	0,1	-
148	2328052.88	444260.72	Картометрический	0,1	-
149	2328058.13	444282.23	Картометрический	0,1	-
150	2328061.43	444410.22	Картометрический	0,1	-
1	2328067.67	444475.96	Картометрический	0,1	-

3. Сведения о характерных точках части (частей) границы объекта

Обозначение характерных точек границ	Координаты, м		Метод определения координат характерной точки	Средняя квадратическая погрешность положения характерной точки (Mf), м	Описание обозначения точки на местности (при наличии)
	X	Y			
1	2	3	4	5	6
-	-	-	-	-	-

Раздел 3

Сведения о местоположении измененных (уточненных) границ объекта

1. Система координат -

2. Сведения о характерных точках границ объекта

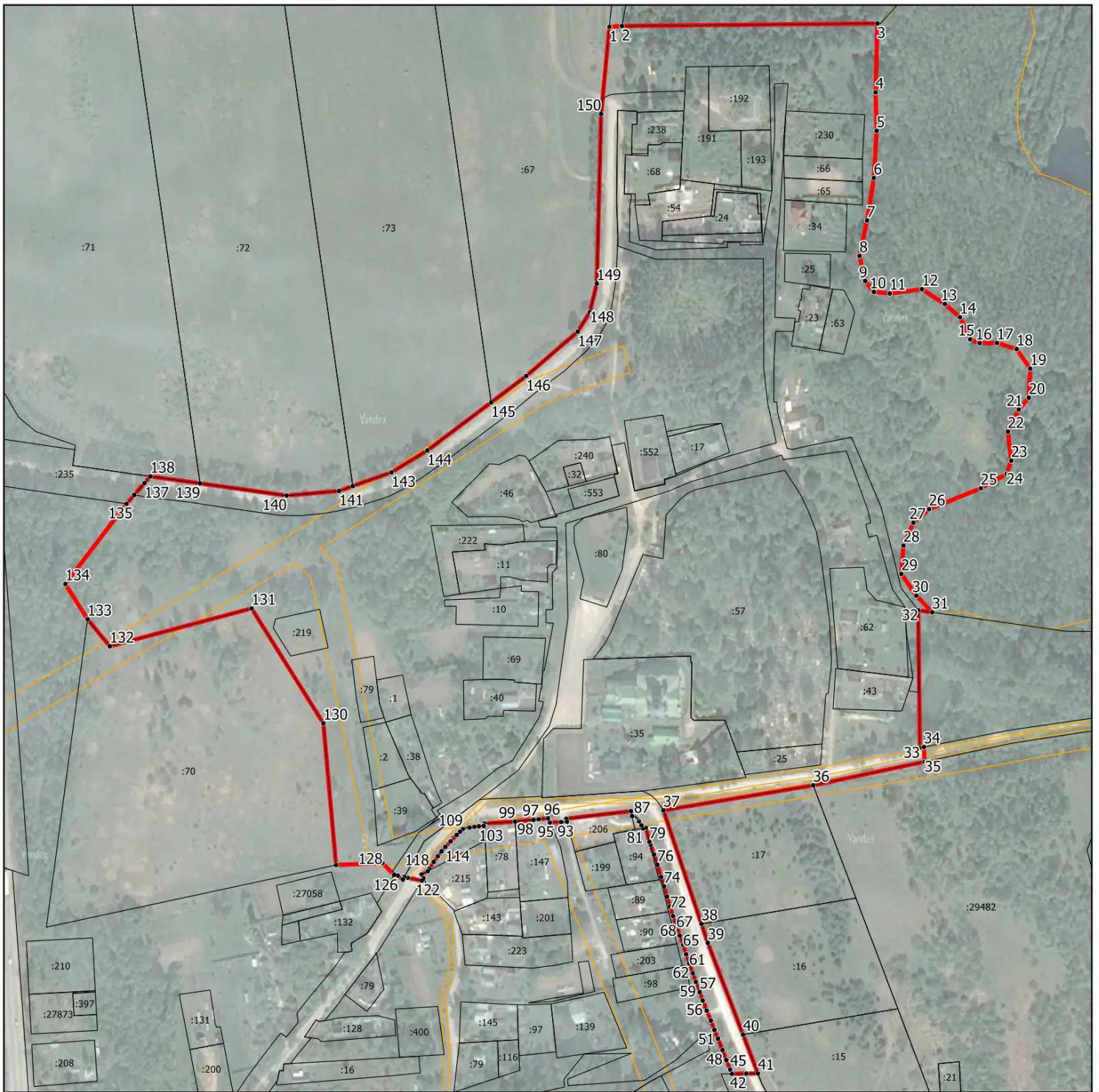
Обозначение характерных точек границ	Существующие координаты, м		Измененные (уточненные) координаты, м		Метод определения координат характерной точки	Средняя квадратическая погрешность положения характерной точки (Mf), м	Описание обозначения точки на местности (при наличии)
	X	Y	X	Y			
1	2	3	4	5	6	7	8
-	-	-	-	-	-	-	

3. Сведения о характерных точках части (частей) границы объекта

Обозначение характерных точек границ	Существующие координаты, м		Измененные (уточненные) координаты, м		Метод определения координат характерной точки	Средняя квадратическая погрешность положения характерной точки (Mf), м	Описание обозначения точки на местности (при наличии)
	X	Y	X	Y			
1	2	3	4	5	6	7	8
-	-	-	-	-	-	-	






Раздел 4

План границ объекта



Масштаб 1:4 000

Условные обозначения:

-  - граница объекта, местоположение которого описано
-  - границы муниципальных образований
-  - границы зон с особыми условиями использования территорий
-  - границы земельных участков по сведениям ЕГРН
-  - поворотная точка границ объекта

Подпись _____ Дата « ____ » _____ 20__ г.

Место для оттиска печати лица, составившего описание местоположения границ объекта

ОПИСАНИЕ МЕСТОПОЛОЖЕНИЯ ГРАНИЦ

с. Филисово

(наименование объекта, местоположение границ которого описано (далее - объект))

Раздел 1

Сведения об объекте

№ п/п	Характеристики объекта	Описание характеристик
1	2	3
1.	Местоположение объекта	Московская область, городской округ Шатура
2.	Площадь объекта +/- величина погрешности определения площади (Р +/- Дельта Р)	506275 кв. м ± 249 кв. м
3.	Иные характеристики объекта	

Раздел 2

Сведения о местоположении границ объекта

1. Система координат МСК-50, зона 2

2. Сведения о характерных точках границ объекта

Обозначение характерных точек границ	Координаты, м		Метод определения координат характерной точки	Средняя квадратическая погрешность положения характерной точки (Мг), м	Описание обозначения точки на местности (при наличии)
	X	Y			
1	2	3	4	5	6
Участок 1					
1	2314670.87	454512.33	Картометрический	0,1	-
2	2314656.13	454516.02	Картометрический	0,1	-
3	2314648.90	454544.99	Картометрический	0,1	-
4	2314644.41	454562.99	Картометрический	0,1	-
5	2314609.80	454629.23	Картометрический	0,1	-
6	2314485.44	454664.85	Картометрический	0,1	-
7	2314400.17	454657.85	Картометрический	0,1	-
8	2314393.93	454647.10	Картометрический	0,1	-
9	2314383.30	454646.97	Картометрический	0,1	-
10	2314358.63	454654.44	Картометрический	0,1	-
11	2314337.11	454648.09	Картометрический	0,1	-
12	2314315.15	454644.89	Картометрический	0,1	-
13	2314285.64	454630.75	Картометрический	0,1	-
14	2314266.87	454623.81	Картометрический	0,1	-
15	2314242.28	454604.34	Картометрический	0,1	-
16	2314219.14	454582.75	Картометрический	0,1	-
17	2314194.27	454562.45	Картометрический	0,1	-
18	2314175.43	454553.50	Картометрический	0,1	-
19	2314091.50	454525.05	Картометрический	0,1	-
20	2314056.11	454509.14	Картометрический	0,1	-
21	2314040.61	454497.96	Картометрический	0,1	-
22	2314016.21	454488.00	Картометрический	0,1	-
23	2313990.81	454488.08	Картометрический	0,1	-
24	2313951.07	454492.91	Картометрический	0,1	-
25	2313912.69	454501.08	Картометрический	0,1	-
26	2313892.24	454524.13	Картометрический	0,1	-

Раздел 2

Сведения о местоположении границ объекта

Обозначение характерных точек границ	Координаты, м		Метод определения координат характерной точки	Средняя квадратическая погрешность положения характерной точки (Mf), м	Описание обозначения точки на местности (при наличии)
	X	Y			
1	2	3	4	5	6
27	2313891.34	454563.95	Картометрический	0,1	-
28	2313899.67	454597.67	Картометрический	0,1	-
29	2313962.72	454631.34	Картометрический	0,1	-
30	2313965.94	454652.84	Картометрический	0,1	-
31	2313959.85	454665.73	Картометрический	0,1	-
32	2313948.71	454683.66	Картометрический	0,1	-
33	2313924.39	454698.33	Картометрический	0,1	-
34	2313907.20	454694.03	Картометрический	0,1	-
35	2313868.86	454674.33	Картометрический	0,1	-
36	2313854.36	454678.32	Картометрический	0,1	-
37	2313854.42	454671.02	Картометрический	0,1	-
38	2313870.22	454653.89	Картометрический	0,1	-
39	2313864.10	454631.27	Картометрический	0,1	-
40	2313848.49	454623.93	Картометрический	0,1	-
41	2313826.45	454636.32	Картометрический	0,1	-
42	2313760.17	454690.70	Картометрический	0,1	-
43	2313744.49	454692.15	Картометрический	0,1	-
44	2313740.79	454694.77	Картометрический	0,1	-
45	2313740.61	454695.11	Картометрический	0,1	-
46	2313751.73	454673.98	Картометрический	0,1	-
47	2313761.03	454653.91	Картометрический	0,1	-
48	2313761.04	454636.36	Картометрический	0,1	-
49	2313685.09	454607.34	Картометрический	0,1	-
50	2313674.34	454592.65	Картометрический	0,1	-
51	2313680.08	454576.53	Картометрический	0,1	-
52	2313694.05	454560.05	Картометрический	0,1	-
53	2313716.22	454562.14	Картометрический	0,1	-
54	2313753.15	454577.61	Картометрический	0,1	-
55	2313761.75	454590.86	Картометрический	0,1	-
56	2313777.16	454593.01	Картометрический	0,1	-

Раздел 2

Сведения о местоположении границ объекта

Обозначение характерных точек границ	Координаты, м		Метод определения координат характерной точки	Средняя квадратическая погрешность положения характерной точки (Mf), м	Описание обозначения точки на местности (при наличии)
	X	Y			
1	2	3	4	5	6
57	2313787.72	454580.69	Картометрический	0,1	-
58	2313792.24	454572.09	Картометрический	0,1	-
59	2313790.41	454558.62	Картометрический	0,1	-
60	2313780.03	454539.99	Картометрический	0,1	-
61	2313778.94	454523.52	Картометрический	0,1	-
62	2313788.26	454497.36	Картометрический	0,1	-
63	2313783.96	454465.84	Картометрический	0,1	-
64	2313773.58	454453.67	Картометрический	0,1	-
65	2313773.58	454453.66	Картометрический	0,1	-
66	2313773.57	454453.66	Картометрический	0,1	-
67	2313726.28	454433.60	Картометрический	0,1	-
68	2313702.40	454401.62	Картометрический	0,1	-
69	2313693.33	454417.84	Картометрический	0,1	-
70	2313668.25	454411.75	Картометрический	0,1	-
71	2313643.37	454430.01	Картометрический	0,1	-
72	2313632.43	454456.17	Картометрический	0,1	-
73	2313526.74	454417.10	Картометрический	0,1	-
74	2313525.27	454400.15	Картометрический	0,1	-
75	2313502.95	454399.33	Картометрический	0,1	-
76	2313487.21	454398.75	Картометрический	0,1	-
77	2313507.21	454371.02	Картометрический	0,1	-
78	2313478.06	454365.59	Картометрический	0,1	-
79	2313478.26	454362.36	Картометрический	0,1	-
80	2313428.20	454353.33	Картометрический	0,1	-
81	2313433.63	454335.42	Картометрический	0,1	-
82	2313457.97	454265.03	Картометрический	0,1	-
83	2313465.21	454224.91	Картометрический	0,1	-
84	2313472.97	454199.48	Картометрический	0,1	-
85	2313501.31	454114.62	Картометрический	0,1	-
86	2313501.32	454114.60	Картометрический	0,1	-

Раздел 2

Сведения о местоположении границ объекта

Обозначение характерных точек границ	Координаты, м		Метод определения координат характерной точки	Средняя квадратическая погрешность положения характерной точки (Mf), м	Описание обозначения точки на местности (при наличии)
	X	Y			
1	2	3	4	5	6
87	2313507.77	454095.27	Картометрический	0,1	-
88	2313523.28	454046.43	Картометрический	0,1	-
89	2313543.13	454014.99	Картометрический	0,1	-
90	2313573.48	454007.21	Картометрический	0,1	-
91	2313610.58	453924.61	Картометрический	0,1	-
92	2313609.90	453916.06	Картометрический	0,1	-
93	2313613.09	453905.42	Картометрический	0,1	-
94	2313626.37	453875.47	Картометрический	0,1	-
95	2313638.45	453847.27	Картометрический	0,1	-
96	2313646.84	453819.92	Картометрический	0,1	-
97	2313653.78	453805.88	Картометрический	0,1	-
98	2313659.71	453792.67	Картометрический	0,1	-
99	2313688.72	453803.99	Картометрический	0,1	-
100	2313696.26	453850.69	Картометрический	0,1	-
101	2313697.25	453851.06	Картометрический	0,1	-
102	2313704.93	453885.75	Картометрический	0,1	-
103	2313701.57	453884.29	Картометрический	0,1	-
104	2313695.71	453881.88	Картометрический	0,1	-
105	2313681.86	453914.02	Картометрический	0,1	-
106	2313668.01	453946.16	Картометрический	0,1	-
107	2313689.49	453960.23	Картометрический	0,1	-
108	2313704.68	453929.81	Картометрический	0,1	-
109	2313708.95	453921.07	Картометрический	0,1	-
110	2313708.24	453917.50	Картометрический	0,1	-
111	2313716.45	453935.69	Картометрический	0,1	-
112	2313755.08	453954.98	Картометрический	0,1	-
113	2313753.81	453956.62	Картометрический	0,1	-
114	2313785.44	453971.53	Картометрический	0,1	-
115	2313785.70	453971.03	Картометрический	0,1	-
116	2313809.98	453982.90	Картометрический	0,1	-

Раздел 2

Сведения о местоположении границ объекта

Обозначение характерных точек границ	Координаты, м		Метод определения координат характерной точки	Средняя квадратическая погрешность положения характерной точки (Mf), м	Описание обозначения точки на местности (при наличии)
	X	Y			
1	2	3	4	5	6
117	2313846.39	453990.62	Картометрический	0,1	-
118	2313843.13	453997.91	Картометрический	0,1	-
119	2313849.98	454000.96	Картометрический	0,1	-
120	2313859.11	454005.03	Картометрический	0,1	-
121	2313866.10	454008.14	Картометрический	0,1	-
122	2313869.95	454005.29	Картометрический	0,1	-
123	2313882.22	453996.23	Картометрический	0,1	-
124	2313885.68	453988.50	Картометрический	0,1	-
125	2313887.90	453984.53	Картометрический	0,1	-
126	2313924.04	454004.31	Картометрический	0,1	-
127	2313947.77	454018.90	Картометрический	0,1	-
128	2313976.14	454037.46	Картометрический	0,1	-
129	2314009.92	454056.17	Картометрический	0,1	-
130	2314042.70	454072.66	Картометрический	0,1	-
131	2314092.41	454086.80	Картометрический	0,1	-
132	2314102.54	454092.13	Картометрический	0,1	-
133	2314123.44	454108.18	Картометрический	0,1	-
134	2314178.69	454135.88	Картометрический	0,1	-
135	2314214.65	454154.13	Картометрический	0,1	-
136	2314278.86	454187.34	Картометрический	0,1	-
137	2314328.30	454217.56	Картометрический	0,1	-
138	2314384.46	454251.38	Картометрический	0,1	-
139	2314404.26	454269.12	Картометрический	0,1	-
140	2314417.07	454289.20	Картометрический	0,1	-
141	2314430.83	454317.19	Картометрический	0,1	-
142	2314455.67	454337.09	Картометрический	0,1	-
143	2314492.26	454361.34	Картометрический	0,1	-
144	2314524.16	454381.80	Картометрический	0,1	-
145	2314512.37	454440.17	Картометрический	0,1	-
146	2314494.27	454517.36	Картометрический	0,1	-

Раздел 2

Сведения о местоположении границ объекта

Обозначение характерных точек границ	Координаты, м		Метод определения координат характерной точки	Средняя квадратическая погрешность положения характерной точки (Mf), м	Описание обозначения точки на местности (при наличии)
	X	Y			
1	2	3	4	5	6
147	2314539.72	454540.74	Картометрический	0,1	-
148	2314555.12	454499.27	Картометрический	0,1	-
149	2314559.31	454486.70	Картометрический	0,1	-
150	2314584.12	454500.07	Картометрический	0,1	-
151	2314586.52	454522.28	Картометрический	0,1	-
152	2314605.85	454527.63	Картометрический	0,1	-
153	2314605.87	454527.64	Картометрический	0,1	-
154	2314609.07	454519.51	Картометрический	0,1	-
155	2314607.04	454516.63	Картометрический	0,1	-
156	2314610.64	454503.65	Картометрический	0,1	-
157	2314624.26	454507.26	Картометрический	0,1	-
158	2314625.22	454503.64	Картометрический	0,1	-
159	2314628.27	454504.46	Картометрический	0,1	-
160	2314627.27	454508.07	Картометрический	0,1	-
161	2314630.70	454508.96	Картометрический	0,1	-
162	2314645.33	454499.35	Картометрический	0,1	-
1	2314670.87	454512.33	Картометрический	0,1	-

3. Сведения о характерных точках части (частей) границы объекта

Обозначение характерных точек границ	Координаты, м		Метод определения координат характерной точки	Средняя квадратическая погрешность положения характерной точки (Mf), м	Описание обозначения точки на местности (при наличии)
	X	Y			
1	2	3	4	5	6
-	-	-	-	-	-

Раздел 3

Сведения о местоположении измененных (уточненных) границ объекта

1. Система координат -

2. Сведения о характерных точках границ объекта

Обозначение характерных точек границ	Существующие координаты, м		Измененные (уточненные) координаты, м		Метод определения координат характерной точки	Средняя квадратическая погрешность положения характерной точки (Mf), м	Описание обозначения точки на местности (при наличии)
	X	Y	X	Y			
1	2	3	4	5	6	7	8
-	-	-	-	-	-	-	

3. Сведения о характерных точках части (частей) границы объекта

Обозначение характерных точек границ	Существующие координаты, м		Измененные (уточненные) координаты, м		Метод определения координат характерной точки	Средняя квадратическая погрешность положения характерной точки (Mf), м	Описание обозначения точки на местности (при наличии)
	X	Y	X	Y			
1	2	3	4	5	6	7	8
-	-	-	-	-	-	-	

Раздел 4
План границ объекта



Масштаб 1:6 500

Условные обозначения:

- - граница объекта, местоположение которого описано
- - границы муниципальных образований
- - границы зон с особыми условиями использования территорий
- - границы земельных участков по сведениям ЕГРН
- - поворотная точка границ объекта

Подпись _____ Дата « ____ » _____ 20__ г.

Место для оттиска печати лица, составившего описание местоположения границ объекта

ОПИСАНИЕ МЕСТОПОЛОЖЕНИЯ ГРАНИЦ

с. Шарапово

(наименование объекта, местоположение границ которого описано (далее - объект))

Раздел 1

Сведения об объекте

№ п/п	Характеристики объекта	Описание характеристик
1	2	3
1.	Местоположение объекта	Московская область, городской округ Шатура
2.	Площадь объекта +/- величина погрешности определения площади (Р +/- Дельта Р)	2230305 кв. м ± 523 кв. м
3.	Иные характеристики объекта	

Раздел 2

Сведения о местоположении границ объекта

1. Система координат МСК-50, зона 2

2. Сведения о характерных точках границ объекта

Обозначение характерных точек границ	Координаты, м		Метод определения координат характерной точки	Средняя квадратическая погрешность положения характерной точки (Мг), м	Описание обозначения точки на местности (при наличии)
	X	Y			
1	2	3	4	5	6
Участок 1					
1	2317214.21	417097.75	Картометрический	0,1	-
2	2317188.33	417120.14	Картометрический	0,1	-
3	2317103.92	417057.44	Картометрический	0,1	-
4	2317095.51	416796.05	Картометрический	0,1	-
5	2316769.91	416646.24	Картометрический	0,1	-
6	2316558.68	416511.19	Картометрический	0,1	-
7	2316431.61	416452.95	Картометрический	0,1	-
8	2316379.22	416439.66	Картометрический	0,1	-
9	2316320.59	416414.41	Картометрический	0,1	-
10	2316227.18	416374.17	Картометрический	0,1	-
11	2316228.43	416358.78	Картометрический	0,1	-
12	2316217.99	416351.47	Картометрический	0,1	-
13	2316187.75	416339.99	Картометрический	0,1	-
14	2316174.20	416331.65	Картометрический	0,1	-
15	2316167.94	416319.13	Картометрический	0,1	-
16	2316168.97	416292.01	Картометрический	0,1	-
17	2316173.16	416271.14	Картометрический	0,1	-
18	2316177.31	416247.15	Картометрический	0,1	-
19	2316186.72	416212.72	Картометрический	0,1	-
20	2316206.53	416139.71	Картометрический	0,1	-
21	2316214.88	416101.09	Картометрический	0,1	-
22	2316246.19	415996.77	Картометрический	0,1	-
23	2316263.91	415946.70	Картометрический	0,1	-
24	2316289.89	415921.63	Картометрический	0,1	-
25	2316290.41	415921.30	Картометрический	0,1	-
26	2316542.51	416027.84	Картометрический	0,1	-

Раздел 2

Сведения о местоположении границ объекта

Обозначение характерных точек границ	Координаты, м		Метод определения координат характерной точки	Средняя квадратическая погрешность положения характерной точки (Mf), м	Описание обозначения точки на местности (при наличии)
	X	Y			
1	2	3	4	5	6
27	2316567.67	416044.37	Картометрический	0,1	-
28	2316578.20	416047.75	Картометрический	0,1	-
29	2316595.38	416041.96	Картометрический	0,1	-
30	2316605.04	416031.02	Картометрический	0,1	-
31	2316611.32	416021.81	Картометрический	0,1	-
32	2316611.98	416021.31	Картометрический	0,1	-
33	2316621.28	416005.67	Картометрический	0,1	-
34	2316641.59	415991.39	Картометрический	0,1	-
35	2316652.00	415987.71	Картометрический	0,1	-
36	2316700.59	415964.38	Картометрический	0,1	-
37	2316685.67	415924.93	Картометрический	0,1	-
38	2316691.42	415882.49	Картометрический	0,1	-
39	2316681.56	415853.81	Картометрический	0,1	-
40	2316682.78	415736.23	Картометрический	0,1	-
41	2316704.56	415742.72	Картометрический	0,1	-
42	2316705.35	415733.09	Картометрический	0,1	-
43	2316888.80	415783.76	Картометрический	0,1	-
44	2316947.04	415747.62	Картометрический	0,1	-
45	2316953.87	415750.54	Картометрический	0,1	-
46	2316966.49	415743.04	Картометрический	0,1	-
47	2317382.20	415939.92	Картометрический	0,1	-
48	2317379.16	415941.73	Картометрический	0,1	-
49	2317320.19	416001.75	Картометрический	0,1	-
50	2317291.08	416024.62	Картометрический	0,1	-
51	2317268.18	416046.78	Картометрический	0,1	-
52	2317264.39	416054.91	Картометрический	0,1	-
53	2317267.09	416062.80	Картометрический	0,1	-
54	2317271.22	416075.19	Картометрический	0,1	-
55	2317284.78	416086.16	Картометрический	0,1	-
56	2317285.09	416086.40	Картометрический	0,1	-

Раздел 2

Сведения о местоположении границ объекта

Обозначение характерных точек границ	Координаты, м		Метод определения координат характерной точки	Средняя квадратическая погрешность положения характерной точки (Mf), м	Описание обозначения точки на местности (при наличии)
	X	Y			
1	2	3	4	5	6
57	2317278.59	416089.98	Картометрический	0,1	-
58	2317310.05	416117.02	Картометрический	0,1	-
59	2317352.55	416142.30	Картометрический	0,1	-
60	2317420.31	416180.20	Картометрический	0,1	-
61	2317485.78	416210.06	Картометрический	0,1	-
62	2317576.53	416246.82	Картометрический	0,1	-
63	2317684.50	416291.62	Картометрический	0,1	-
64	2317752.22	416313.66	Картометрический	0,1	-
65	2317765.54	416320.09	Картометрический	0,1	-
66	2317782.99	416324.82	Картометрический	0,1	-
67	2317795.24	416324.69	Картометрический	0,1	-
68	2317909.11	416353.58	Картометрический	0,1	-
69	2317929.09	416374.93	Картометрический	0,1	-
70	2317953.14	416397.58	Картометрический	0,1	-
71	2317967.57	416408.57	Картометрический	0,1	-
72	2317990.49	416424.35	Картометрический	0,1	-
73	2317992.68	416425.72	Картометрический	0,1	-
74	2317909.94	416497.00	Картометрический	0,1	-
75	2317827.42	416568.47	Картометрический	0,1	-
76	2317742.10	416641.98	Картометрический	0,1	-
77	2317656.64	416715.44	Картометрический	0,1	-
78	2317575.02	416785.92	Картометрический	0,1	-
79	2317492.39	416856.56	Картометрический	0,1	-
80	2317430.24	416910.43	Картометрический	0,1	-
81	2317356.00	416974.88	Картометрический	0,1	-
82	2317288.10	417033.94	Картометрический	0,1	-
1	2317214.21	417097.75	Картометрический	0,1	-
83	2316884.33	417358.35	Картометрический	0,1	-
84	2316901.53	417355.79	Картометрический	0,1	-
85	2316902.58	417355.61	Картометрический	0,1	-

Раздел 2

Сведения о местоположении границ объекта

Обозначение характерных точек границ	Координаты, м		Метод определения координат характерной точки	Средняя квадратическая погрешность положения характерной точки (Mf), м	Описание обозначения точки на местности (при наличии)
	X	Y			
1	2	3	4	5	6
86	2316910.48	417354.06	Картометрический	0,1	-
87	2316908.92	417348.42	Картометрический	0,1	-
88	2316950.90	417341.39	Картометрический	0,1	-
89	2316966.97	417337.64	Картометрический	0,1	-
90	2316975.23	417334.22	Картометрический	0,1	-
91	2316990.85	417327.44	Картометрический	0,1	-
92	2316992.03	417326.89	Картометрический	0,1	-
93	2317006.15	417319.78	Картометрический	0,1	-
94	2317006.87	417319.40	Картометрический	0,1	-
95	2317020.70	417311.83	Картометрический	0,1	-
96	2317021.81	417311.17	Картометрический	0,1	-
97	2317032.46	417304.52	Картометрический	0,1	-
98	2317030.61	417302.09	Картометрический	0,1	-
99	2317038.56	417296.02	Картометрический	0,1	-
100	2317040.93	417299.13	Картометрический	0,1	-
101	2317049.50	417293.64	Картометрический	0,1	-
102	2317059.50	417286.89	Картометрический	0,1	-
103	2317064.83	417282.84	Картометрический	0,1	-
104	2317099.03	417257.83	Картометрический	0,1	-
105	2317102.27	417254.52	Картометрический	0,1	-
106	2317103.11	417253.84	Картометрический	0,1	-
107	2317175.71	417191.90	Картометрический	0,1	-
108	2317244.30	417132.55	Картометрический	0,1	-
109	2317318.22	417068.71	Картометрический	0,1	-
110	2317386.17	417009.60	Картометрический	0,1	-
111	2317460.37	416945.19	Картометрический	0,1	-
112	2317522.34	416891.47	Картометрический	0,1	-
113	2317604.96	416820.85	Картометрический	0,1	-
114	2317646.18	416785.25	Картометрический	0,1	-
115	2317686.66	416750.29	Картометрический	0,1	-

Раздел 2

Сведения о местоположении границ объекта

Обозначение характерных точек границ	Координаты, м		Метод определения координат характерной точки	Средняя квадратическая погрешность положения характерной точки (Mf), м	Описание обозначения точки на местности (при наличии)
	X	Y			
1	2	3	4	5	6
116	2317772.09	416676.87	Картометрический	0,1	-
117	2317857.47	416603.29	Картометрический	0,1	-
118	2317926.46	416530.72	Картометрический	0,1	-
119	2317986.22	416478.83	Картометрический	0,1	-
120	2317992.88	416486.26	Картометрический	0,1	-
121	2317998.95	416481.04	Картометрический	0,1	-
122	2318015.94	416466.40	Картометрический	0,1	-
123	2318016.27	416467.16	Картометрический	0,1	-
124	2318016.87	416469.05	Картометрический	0,1	-
125	2318018.25	416475.58	Картометрический	0,1	-
126	2318018.28	416475.72	Картометрический	0,1	-
127	2318018.99	416479.30	Картометрический	0,1	-
128	2318018.20	416480.09	Картометрический	0,1	-
129	2318023.97	416504.96	Картометрический	0,1	-
130	2318024.29	416505.54	Картометрический	0,1	-
131	2318044.97	416542.51	Картометрический	0,1	-
132	2318093.38	416807.84	Картометрический	0,1	-
133	2318099.11	417004.04	Картометрический	0,1	-
134	2318185.99	417009.45	Картометрический	0,1	-
135	2318198.35	417053.05	Картометрический	0,1	-
136	2318198.88	417084.63	Картометрический	0,1	-
137	2318093.80	417085.70	Картометрический	0,1	-
138	2318103.83	417312.24	Картометрический	0,1	-
139	2318107.38	417392.50	Картометрический	0,1	-
140	2318125.56	417402.39	Картометрический	0,1	-
141	2318126.16	417523.46	Картометрический	0,1	-
142	2318119.31	417526.16	Картометрический	0,1	-
143	2318119.35	417509.41	Картометрический	0,1	-
144	2318111.85	417509.40	Картометрический	0,1	-
145	2318101.85	417509.39	Картометрический	0,1	-

Раздел 2

Сведения о местоположении границ объекта

Обозначение характерных точек границ	Координаты, м		Метод определения координат характерной точки	Средняя квадратическая погрешность положения характерной точки (Mf), м	Описание обозначения точки на местности (при наличии)
	X	Y			
1	2	3	4	5	6
146	2318091.85	417509.38	Картометрический	0,1	-
147	2318084.35	417509.38	Картометрический	0,1	-
148	2318084.29	417531.43	Картометрический	0,1	-
149	2318070.71	417532.36	Картометрический	0,1	-
150	2318045.21	417535.56	Картометрический	0,1	-
151	2317922.59	417525.68	Картометрический	0,1	-
152	2317923.03	417563.02	Картометрический	0,1	-
153	2317910.85	417573.82	Картометрический	0,1	-
154	2317887.78	417578.50	Картометрический	0,1	-
155	2317876.71	417600.23	Картометрический	0,1	-
156	2317880.02	417645.11	Картометрический	0,1	-
157	2317860.47	417665.57	Картометрический	0,1	-
158	2317860.27	417692.24	Картометрический	0,1	-
159	2317850.51	417700.65	Картометрический	0,1	-
160	2317849.22	417711.56	Картометрический	0,1	-
161	2317859.54	417741.90	Картометрический	0,1	-
162	2317855.00	417737.84	Картометрический	0,1	-
163	2317818.81	417732.09	Картометрический	0,1	-
164	2317818.84	417732.03	Картометрический	0,1	-
165	2317804.88	417716.72	Картометрический	0,1	-
166	2317798.31	417701.12	Картометрический	0,1	-
167	2317795.84	417680.59	Картометрический	0,1	-
168	2317800.75	417664.18	Картометрический	0,1	-
169	2317806.50	417648.58	Картометрический	0,1	-
170	2317809.78	417632.16	Картометрический	0,1	-
171	2317808.16	417617.38	Картометрический	0,1	-
172	2317793.81	417601.26	Картометрический	0,1	-
173	2317701.56	417595.92	Картометрический	0,1	-
174	2317684.97	417698.83	Картометрический	0,1	-
175	2317670.66	417773.49	Картометрический	0,1	-

Раздел 2

Сведения о местоположении границ объекта

Обозначение характерных точек границ	Координаты, м		Метод определения координат характерной точки	Средняя квадратическая погрешность положения характерной точки (Mf), м	Описание обозначения точки на местности (при наличии)
	X	Y			
1	2	3	4	5	6
176	2317650.81	417769.36	Картометрический	0,1	-
177	2317625.75	417884.70	Картометрический	0,1	-
178	2317385.90	417832.90	Картометрический	0,1	-
179	2317420.77	417696.23	Картометрический	0,1	-
180	2317401.37	417695.72	Картометрический	0,1	-
181	2317386.38	417695.33	Картометрический	0,1	-
182	2317377.01	417696.05	Картометрический	0,1	-
183	2317318.81	417707.65	Картометрический	0,1	-
184	2317286.22	417721.08	Картометрический	0,1	-
185	2317243.22	417749.85	Картометрический	0,1	-
186	2317201.00	417797.45	Картометрический	0,1	-
187	2317191.39	417861.72	Картометрический	0,1	-
188	2317188.43	417877.37	Картометрический	0,1	-
189	2317184.07	417889.02	Картометрический	0,1	-
190	2317172.33	417897.47	Картометрический	0,1	-
191	2317160.72	417900.24	Картометрический	0,1	-
192	2317162.85	417793.13	Картометрический	0,1	-
193	2317196.10	417764.39	Картометрический	0,1	-
194	2317206.09	417752.59	Картометрический	0,1	-
195	2317221.39	417735.58	Картометрический	0,1	-
196	2317224.78	417720.44	Картометрический	0,1	-
197	2317224.96	417696.02	Картометрический	0,1	-
198	2317218.39	417694.00	Картометрический	0,1	-
199	2317184.36	417697.72	Картометрический	0,1	-
200	2317175.76	417695.64	Картометрический	0,1	-
201	2317165.64	417691.81	Картометрический	0,1	-
202	2317159.70	417687.34	Картометрический	0,1	-
203	2317148.03	417674.43	Картометрический	0,1	-
204	2317148.93	417590.39	Картометрический	0,1	-
205	2316906.08	417509.75	Картометрический	0,1	-

Раздел 2

Сведения о местоположении границ объекта

Обозначение характерных точек границ	Координаты, м		Метод определения координат характерной точки	Средняя квадратическая погрешность положения характерной точки (Mf), м	Описание обозначения точки на местности (при наличии)
	X	Y			
1	2	3	4	5	6
206	2316891.22	417384.59	Картометрический	0,1	-
207	2316889.93	417384.82	Картометрический	0,1	-
208	2316887.39	417370.54	Картометрический	0,1	-
209	2316885.87	417365.64	Картометрический	0,1	-
83	2316884.33	417358.35	Картометрический	0,1	-
210	2318441.75	417227.91	Картометрический	0,1	-
211	2318436.23	417232.02	Картометрический	0,1	-
212	2318427.07	417230.10	Картометрический	0,1	-
213	2318410.82	417231.50	Картометрический	0,1	-
214	2318399.21	417231.42	Картометрический	0,1	-
215	2318385.72	417234.07	Картометрический	0,1	-
216	2318383.67	417265.01	Картометрический	0,1	-
217	2318374.99	417320.03	Картометрический	0,1	-
218	2318368.72	417339.87	Картометрический	0,1	-
219	2318363.48	417344.43	Картометрический	0,1	-
220	2318323.32	417349.64	Картометрический	0,1	-
221	2318239.76	417347.17	Картометрический	0,1	-
222	2318180.47	417340.92	Картометрический	0,1	-
223	2318178.27	417388.09	Картометрический	0,1	-
224	2318171.80	417391.68	Картометрический	0,1	-
225	2318141.39	417405.84	Картометрический	0,1	-
226	2318139.83	417408.88	Картометрический	0,1	-
227	2318140.39	417414.40	Картометрический	0,1	-
228	2318155.66	417423.09	Картометрический	0,1	-
229	2318196.65	417440.57	Картометрический	0,1	-
230	2318195.66	417447.75	Картометрический	0,1	-
231	2318145.08	417428.96	Картометрический	0,1	-
232	2318144.75	417435.56	Картометрический	0,1	-
233	2318144.82	417449.56	Картометрический	0,1	-
234	2318130.58	417449.64	Картометрический	0,1	-

Раздел 2

Сведения о местоположении границ объекта

Обозначение характерных точек границ	Координаты, м		Метод определения координат характерной точки	Средняя квадратическая погрешность положения характерной точки (Mf), м	Описание обозначения точки на местности (при наличии)
	X	Y			
1	2	3	4	5	6
235	2318130.44	417435.61	Картометрический	0,1	-
236	2318130.19	417399.62	Картометрический	0,1	-
237	2318111.50	417389.59	Картометрический	0,1	-
238	2318098.21	417088.83	Картометрический	0,1	-
239	2318202.55	417088.45	Картометрический	0,1	-
240	2318202.31	417052.64	Картометрический	0,1	-
241	2318188.73	417005.58	Картометрический	0,1	-
242	2318103.52	416999.97	Картометрический	0,1	-
243	2318098.03	416807.87	Картометрический	0,1	-
244	2318051.06	416553.39	Картометрический	0,1	-
245	2318216.35	416848.79	Картометрический	0,1	-
246	2318195.06	416950.12	Картометрический	0,1	-
247	2318231.38	416972.20	Картометрический	0,1	-
248	2318261.31	416977.63	Картометрический	0,1	-
249	2318275.88	416983.29	Картометрический	0,1	-
250	2318298.98	417010.67	Картометрический	0,1	-
210	2318441.75	417227.91	Картометрический	0,1	-
251	2318084.72	417671.12	Картометрический	0,1	-
252	2318043.92	417667.20	Картометрический	0,1	-
253	2318009.26	417669.39	Картометрический	0,1	-
254	2317981.64	417666.74	Картометрический	0,1	-
255	2317963.89	417658.63	Картометрический	0,1	-
256	2317951.98	417649.95	Картометрический	0,1	-
257	2317941.62	417640.66	Картометрический	0,1	-
258	2317933.08	417632.91	Картометрический	0,1	-
259	2317931.38	417613.58	Картометрический	0,1	-
260	2317934.23	417602.25	Картометрический	0,1	-
261	2317946.23	417597.11	Картометрический	0,1	-
262	2317960.95	417597.53	Картометрический	0,1	-
263	2317985.21	417596.17	Картометрический	0,1	-

Раздел 2

Сведения о местоположении границ объекта

Обозначение характерных точек границ	Координаты, м		Метод определения координат характерной точки	Средняя квадратическая погрешность положения характерной точки (Mf), м	Описание обозначения точки на местности (при наличии)
	X	Y			
1	2	3	4	5	6
264	2318010.95	417596.08	Картометрический	0,1	-
265	2318010.90	417591.59	Картометрический	0,1	-
266	2318073.65	417591.23	Картометрический	0,1	-
267	2318073.73	417597.96	Картометрический	0,1	-
268	2318084.48	417598.12	Картометрический	0,1	-
269	2318084.51	417620.40	Картометрический	0,1	-
270	2318084.66	417661.27	Картометрический	0,1	-
251	2318084.72	417671.12	Картометрический	0,1	-

3. Сведения о характерных точках части (частей) границы объекта

Обозначение характерных точек границ	Координаты, м		Метод определения координат характерной точки	Средняя квадратическая погрешность положения характерной точки (Mf), м	Описание обозначения точки на местности (при наличии)
	X	Y			
1	2	3	4	5	6
-	-	-	-	-	-

Раздел 3

Сведения о местоположении измененных (уточненных) границ объекта

1. Система координат -

2. Сведения о характерных точках границ объекта

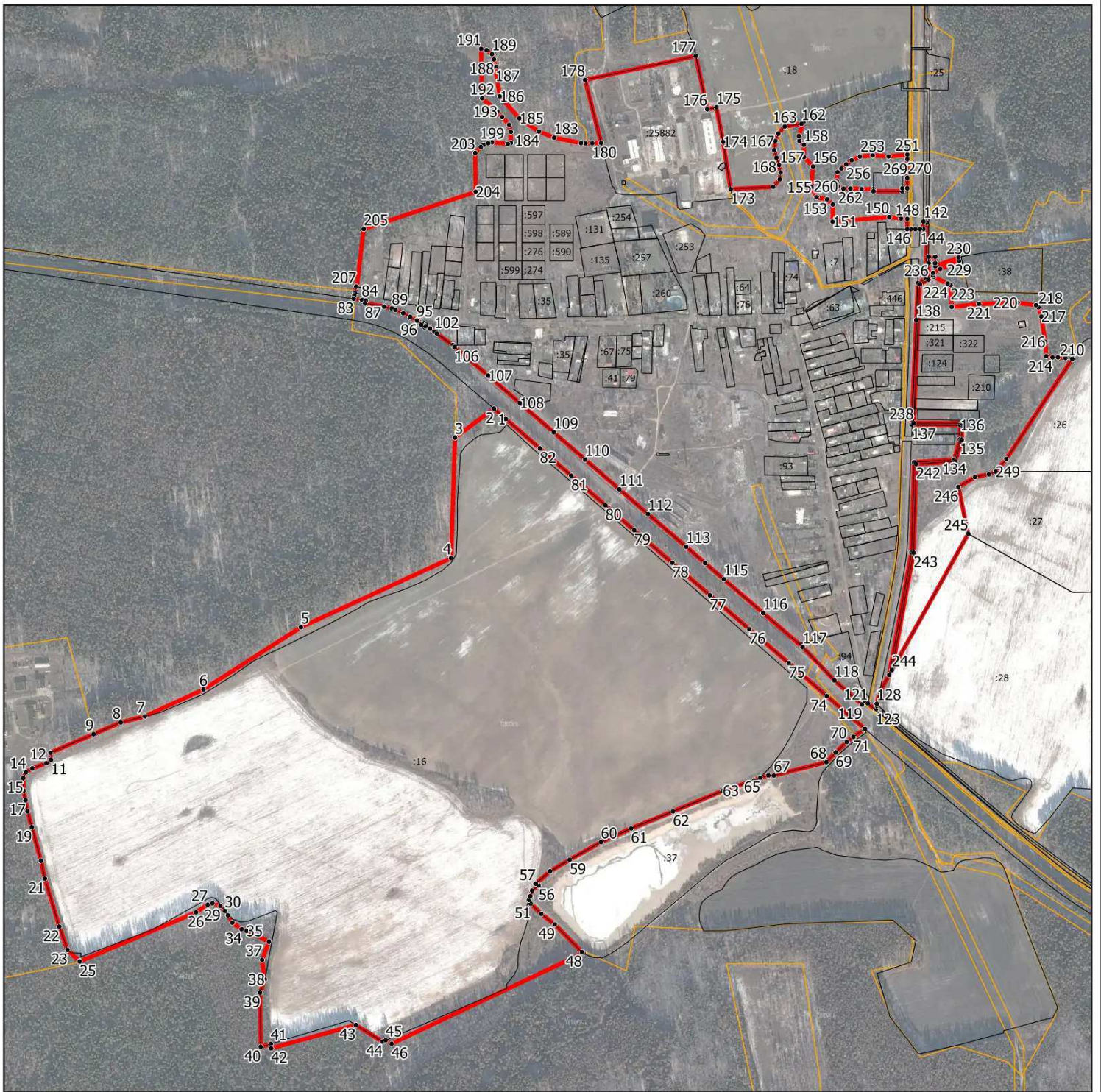
Обозначение характерных точек границ	Существующие координаты, м		Измененные (уточненные) координаты, м		Метод определения координат характерной точки	Средняя квадратическая погрешность положения характерной точки (Mf), м	Описание обозначения точки на местности (при наличии)
	X	Y	X	Y			
1	2	3	4	5	6	7	8
-	-	-	-	-	-	-	

3. Сведения о характерных точках части (частей) границы объекта

Обозначение характерных точек границ	Существующие координаты, м		Измененные (уточненные) координаты, м		Метод определения координат характерной точки	Средняя квадратическая погрешность положения характерной точки (Mf), м	Описание обозначения точки на местности (при наличии)
	X	Y	X	Y			
1	2	3	4	5	6	7	8
-	-	-	-	-	-	-	

Раздел 4

План границ объекта



Масштаб 1:11 500

Условные обозначения:

- - граница объекта, местоположение которого описано
- - границы муниципальных образований
- - границы зон с особыми условиями использования территорий
- - границы земельных участков по сведениям ЕГРН
- - поворотная точка границ объекта

Подпись _____ Дата « ____ » _____ 20__ г.

Место для оттиска печати лица, составившего описание местоположения границ объекта